

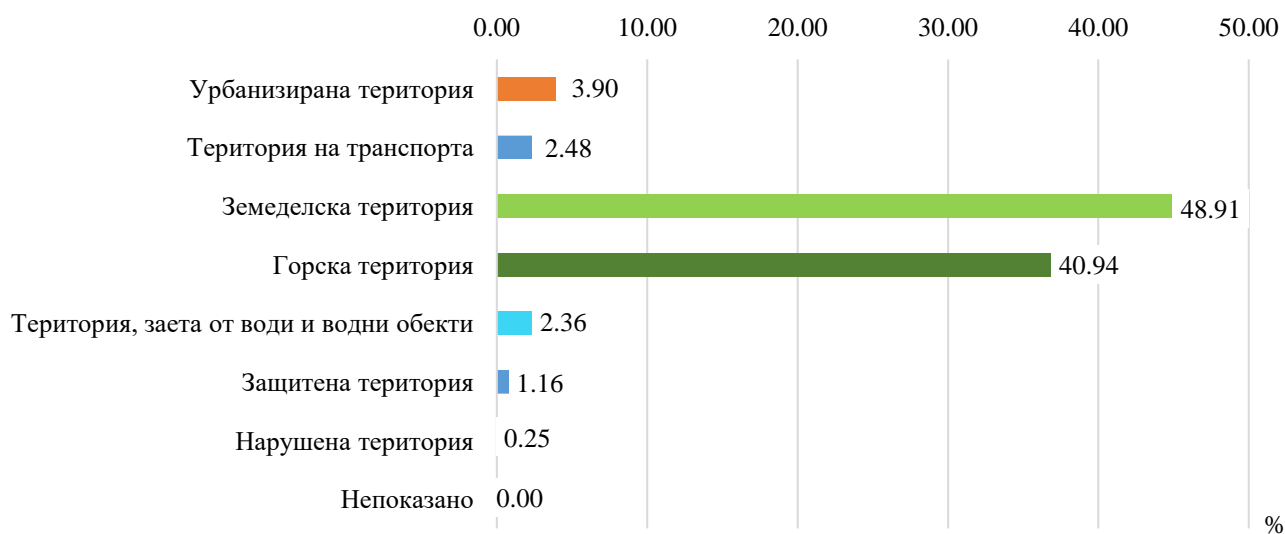
БАЛАНС НА ТЕРИТОРИЯТА НА ОБЛАСТ БУРГАС КЪМ 31.12.2021 ГОДИНА

Към 31 декември 2021 г. територията на област Бургас, изчислена от Националния статистически институт на базата на цифрови модели на кадастралната карта на област Бургас, е 7741.70 кв. километра. Според начина на трайно ползване (конкретно предназначение) на поземлените имоти, най-голяма площ заемат земеделските територии - 48.91%, и горските територии - 40.94% от общата площ на областта. Урбанизираните територии обхващат 301.85 кв. км, или 3.90% от територията на областта.

1. Баланс на територията на област Бургас към 31.12.2021 година

| Вид територия | Квадратни километри | Хектари | Относителен дял-% |
|---|---------------------|------------------|-------------------|
| Общо | 7741.70 | 774170.06 | 100.00 |
| Урбанизирана територия | 301.85 | 30185.35 | 3.90 |
| Територия на транспорта | 191.70 | 19169.92 | 2.48 |
| Земеделска територия | 3786.35 | 378635.47 | 48.91 |
| Горска територия | 3169.32 | 316931.68 | 40.94 |
| Територия, заета от води и водни обекти | 182.94 | 18294.42 | 2.36 |
| Защитена територия | 90.14 | 9013.52 | 1.16 |
| Нарушена територия | 19.39 | 1939.27 | 0.25 |
| Непоказано ¹ | 0.00 | 0.43 | 0.00 |

Фиг. 1. Баланс на територията на област Бургас към 31.12.2021 година

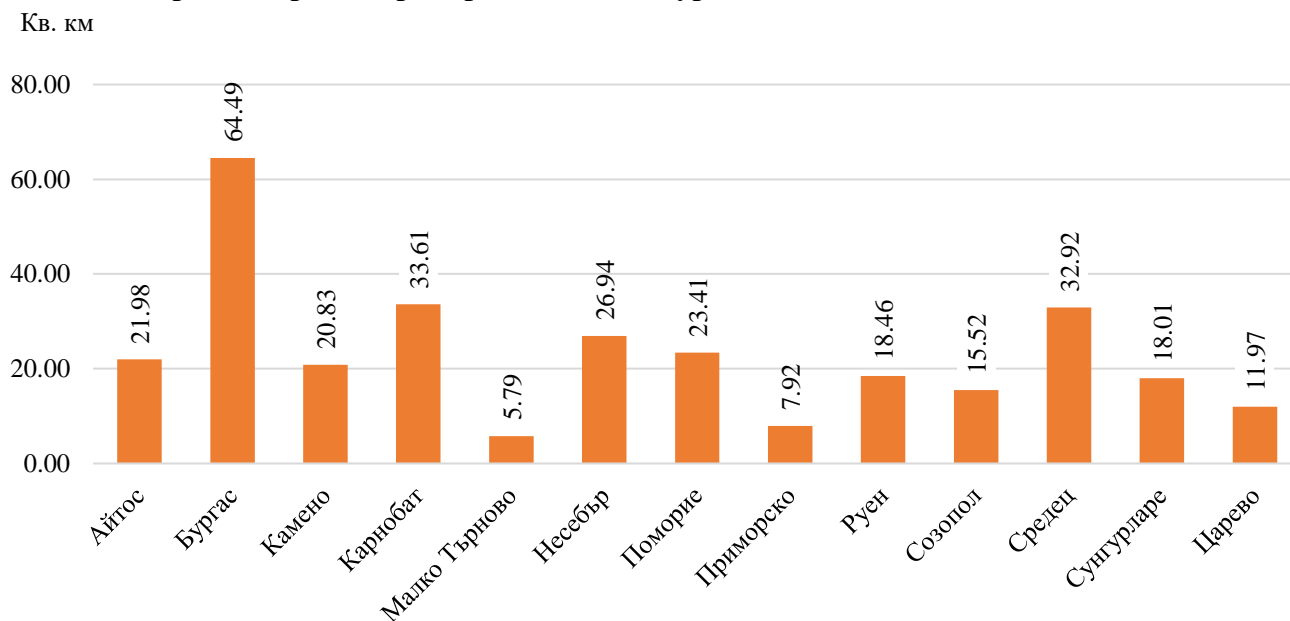


¹Непоказано - площи, за които липсва информация в цифровата кадастрална карта, или отделни поземлени имоти, които не са класифицирани по начин на трайно ползване и по вид територия към датата на провеждане на изследването.

ТЕРИТОРИАЛНО СТАТИСТИЧЕСКО БЮРО - ЮГОИЗТОК
ОТДЕЛ „СТАТИСТИЧЕСКИ ИЗСЛЕДВАНИЯ - БУРГАС“

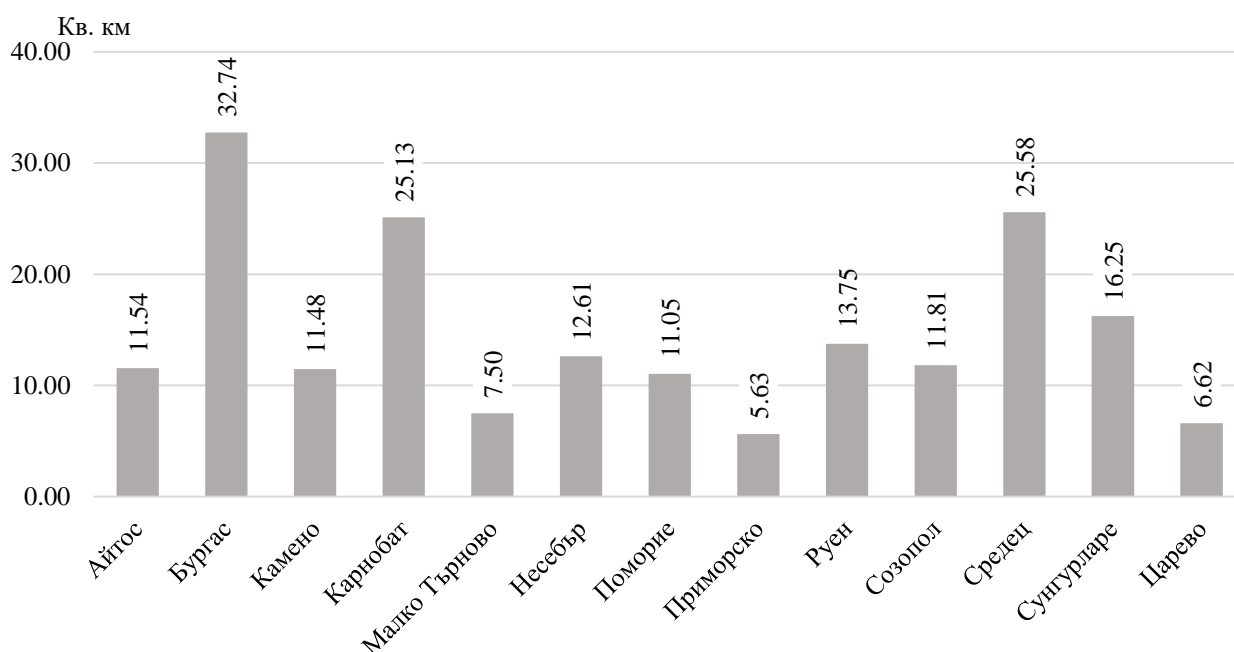
Към 31.12.2021 г. в област Бургас най-голяма урбанизирана територия заема община Бургас с 64.49 кв. км, а най-малка е община Малко Търново - с 5.79 кв. километра.

Фиг. 2. Урбанизирана територия в област Бургас по общини към 31.12.2021 година



В област Бургас най-голяма територия на транспорта заема община Бургас с 32.74 кв. км, а най-малка е община Приморско - с 5.63 кв. километра.

Фиг. 3. Територия на транспорта в област Бургас по общини към 31.12.2021 година

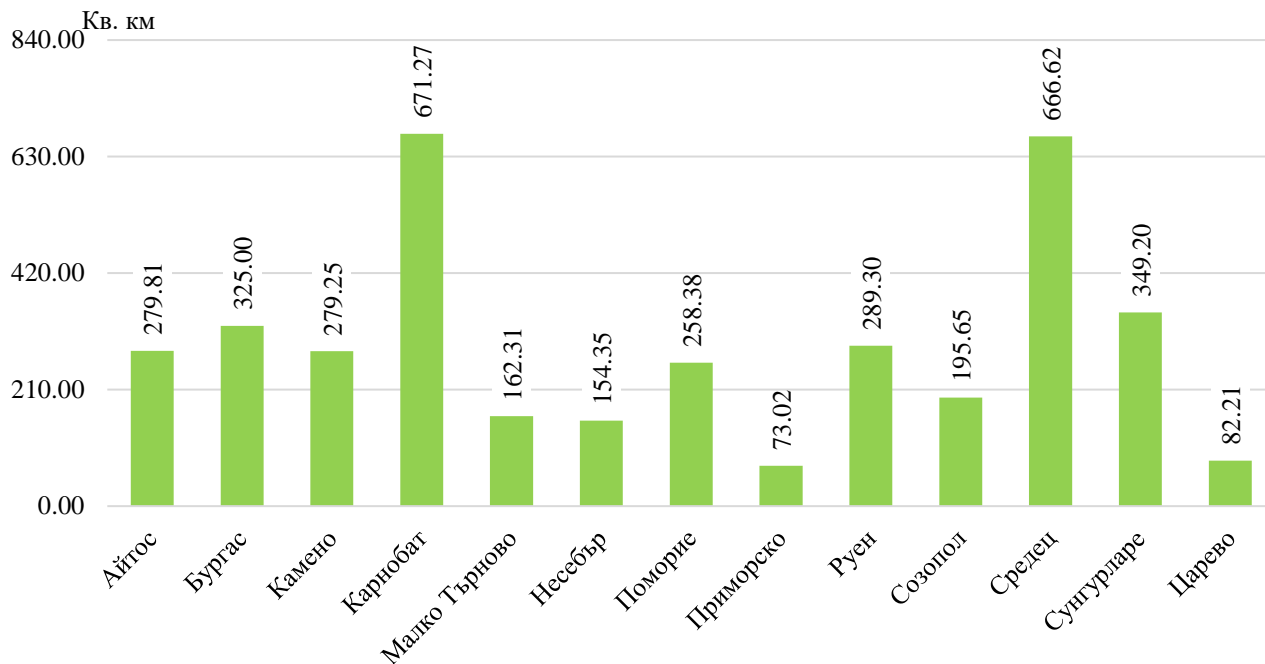


ТЕРИТОРИАЛНО СТАТИСТИЧЕСКО БЮРО - ЮГОИЗТОК

ОТДЕЛ „СТАТИСТИЧЕСКИ ИЗСЛЕДВАНИЯ - БУРГАС“

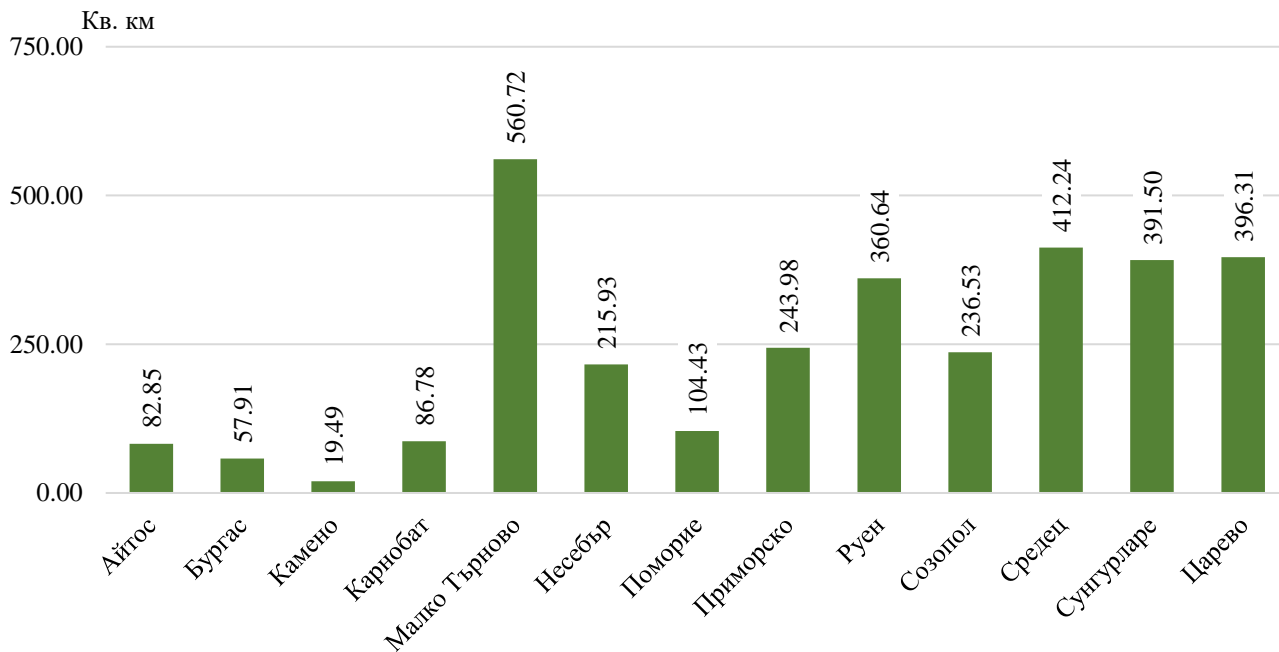
В област Бургас най-голяма земеделска територия заема община Карнобат с 671.27 кв. км, а най-малка е община Приморско - със 73.02 кв. километра.

Фиг. 4. Земеделска територия в област Бургас по общини към 31.12.2021 година



В област Бургас най-голяма горска територия заема община Малко Търново с 560.72 кв. км, а най-малка е община Камено - с 19.49 кв. километра.

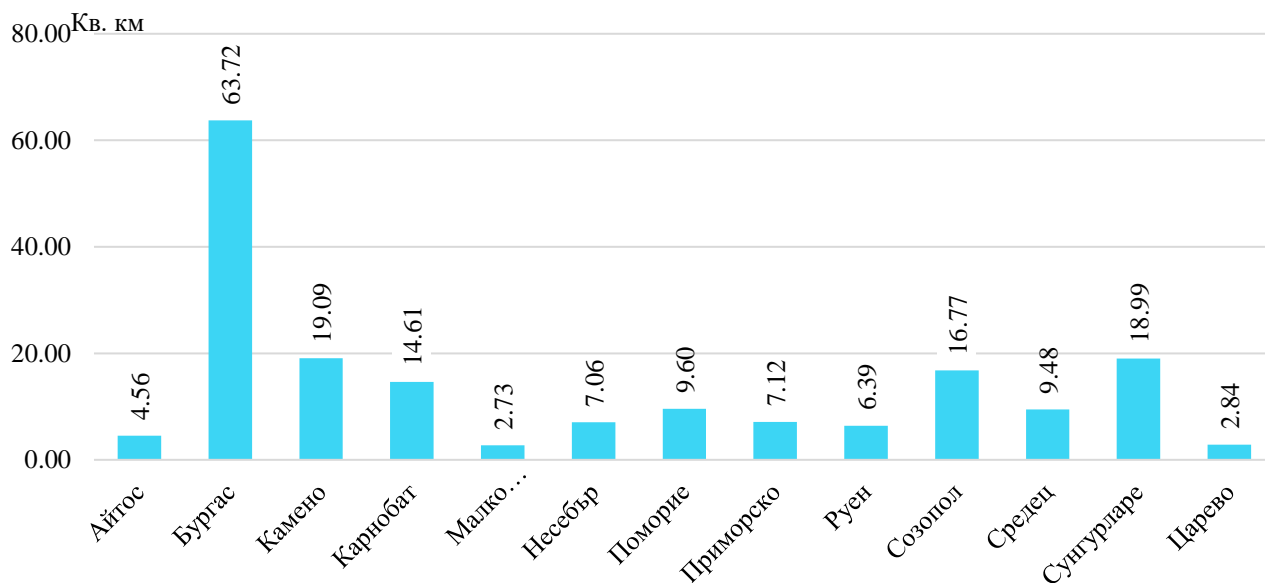
Фиг. 5. Горска територия в област Бургас по общини към 31.12.2021 година



ТЕРИТОРИАЛНО СТАТИСТИЧЕСКО БЮРО - ЮГОИЗТОК
ОТДЕЛ „СТАТИСТИЧЕСКИ ИЗСЛЕДВАНИЯ - БУРГАС“

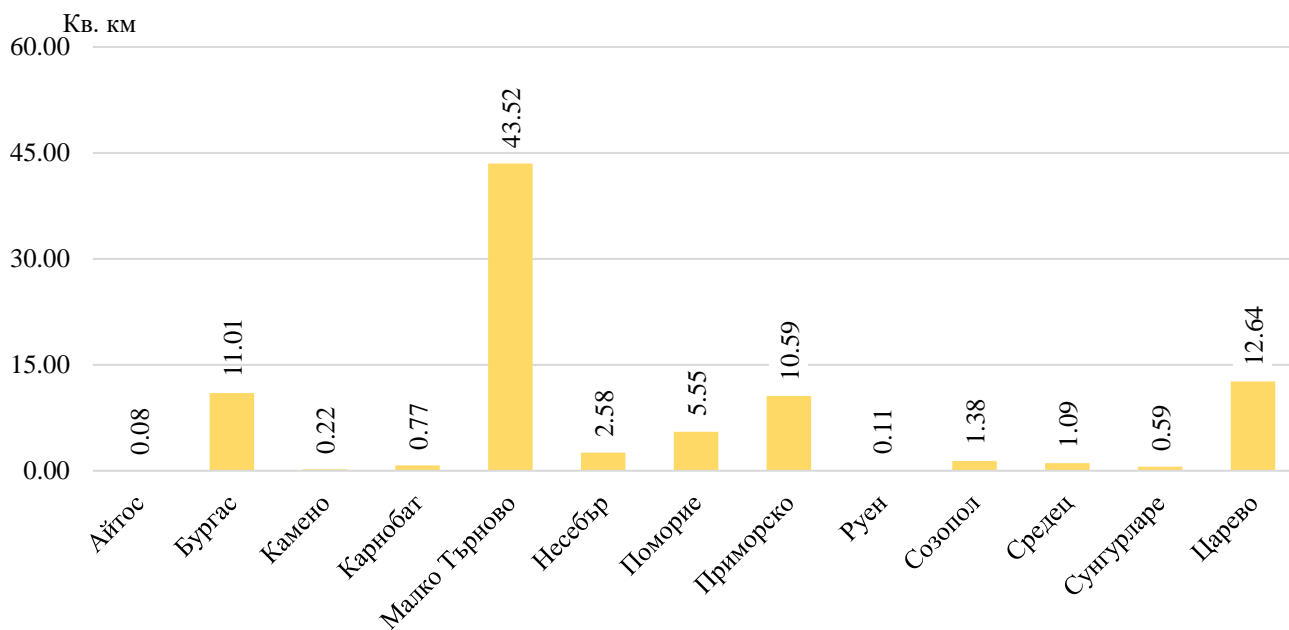
В област Бургас най-голяма територия, заета от води и водни обекти заема община Бургас с 63.72 кв. км, а най-малка е община Малко Търново - с 2.73 кв. километра.

Фиг. 6. Територия, заета от води и водни обекти в област Бургас по общини към 31.12.2021 година



В област Бургас най-голяма защитена територия заема община Малко Търново с 43.52 кв. км, а най-малка е община Айтос - с 0.08 кв. километра.

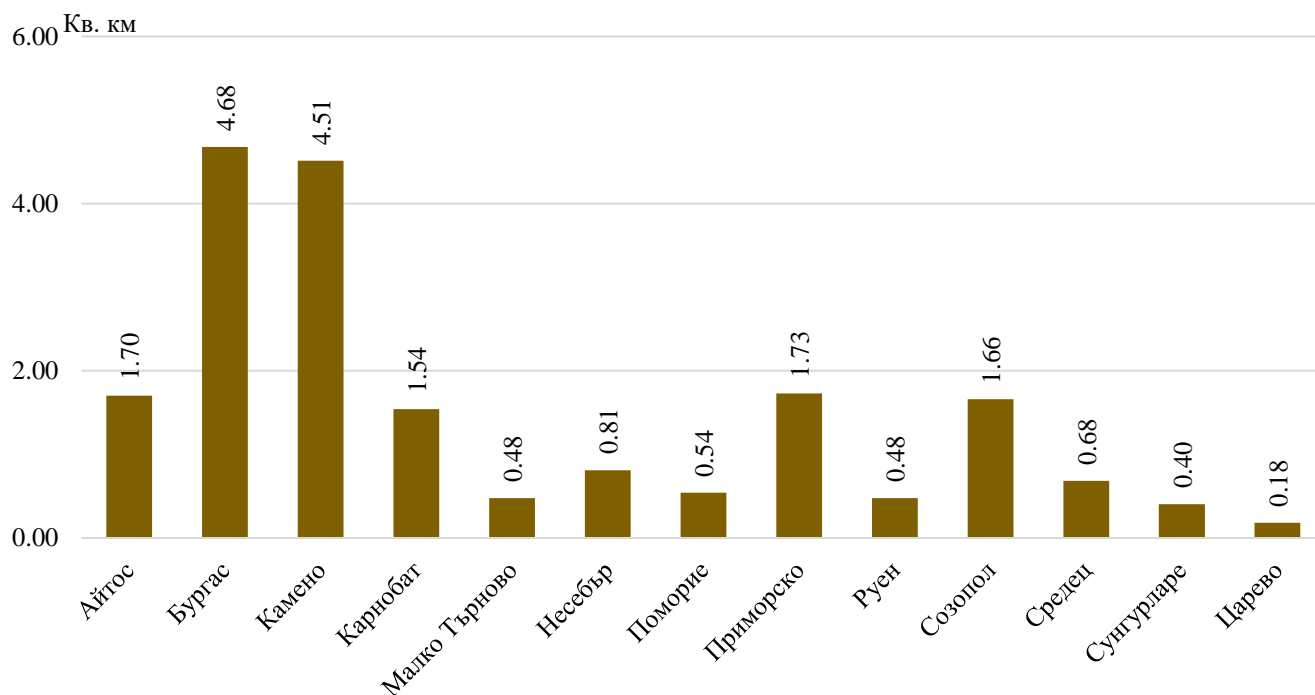
Фиг. 7. Защитена територия в област Бургас по общини към 31.12.2021 година



ТЕРИТОРИАЛНО СТАТИСТИЧЕСКО БЮРО - ЮГОИЗТОК
ОТДЕЛ „СТАТИСТИЧЕСКИ ИЗСЛЕДВАНИЯ - БУРГАС“

В област Бургас най-голяма нарушена територия заема община Бургас с 4.68 кв. км, а най- малка е община Царево - с 0.18 кв. километра.

Фиг. 8. Нарушена територия в област Бургас по общини към 31.12.2021 година



Методологични бележки

Целта на статистическото изследване за баланса на територията (баланс на земята) е да осигури актуална информация за структурата на ползването на земята на национално и регионално ниво, а в дългосрочен план да даде възможност за проследяване на измененията в разпределението на основните видове територии.

Източник на данните, на базата на които е проведено изследването, е актуалната към края на референтната година цифрова кадастрална карта и кадастралните регистри.

Единица на наблюдението е поземленият имот, заедно с основните кадастрални данни за начина на трайно ползване на поземления имот и основното предназначение на територията, вписани в кадастралните регистри.

„Поземлен имот“ - част от територията, включително и тази, която трайно е покрита с вода, определена с граници съобразно правото на собственост (Закон за устройство на територията (ЗУТ), в сила от 31.03.2001 г.).

„Начин на трайно ползване“ (конкретното предназначение) на поземлените имоти се определя с подробния устройствен план и се записва в кадастралните регистри. В територии без устройствени планове предназначението на поземлените имоти до влизането в сила на плановете се определя от фактическото им използване, освен ако използването противоречи на закон (ЗУТ, в сила от 31.03.2001 г.).

Класификаторът за начина на трайно ползване на поземлените имоти и съответните кодове са определени в Приложение № 3 към Наредба № РД-02-20-5 от 15 декември 2016 г. за съдържанието, създаването и поддържането на кадастралната карта и кадастралните регистри.

Площта на поземления имот се отнася към територията на някой от основните класове поземлени ресурси (видове територии) съобразно начина на трайно ползване на поземления имот.

Резултатите от изследването са представени на национално ниво, статистически зони, статистически райони, области и общини според актуалното административно-териториално деление към 31.12.2021 г.¹ и според Класификацията на териториалните единици за статистически цели (NUTS)².

За обобщаване на площта са определени следните по-общии видове територии:

„Урбанизирана територия“ - включва поземлените имоти за жилищни нужди, за обществени сгради и комплекси, за озеленени площи и спортни обекти, за курортнорекреационни обекти, за производствени и складови обекти както и поземлените имоти със специално предназначение и ползване.

¹Източник: [Национален регистър на населените места](#)

²[Класификация на териториалните единици за статистически цели \(NUTS\)](#)

„Територия на транспорта“ - включва площите на поземлените имоти за движение и транспортни обекти и поземлени имоти за съоръжения на проводи. „Земеделска територия“ - включва поземлени имоти - ниви, трайни насаждения, ливади, пасища и мери.

„Горска територия“ - включва поземлени имоти - дървопроизводителни гори и недървопроизводителни горски площи.

„Територия, заета от води и водни обекти“ - включва поземлени имоти за водни течения, водни площи и съоръжения.

„Защитена територия“ - включва поземлени имоти за защитена природна среда и поземлени имоти за обекти на културно-историческото наследство. В тази категория, по начин на трайно ползване, попадат предимно поземлени имоти, които са държавна собственост.

„Нарушена територия“ - включва поземлени имоти за добив на полезни изкопаеми и поземлени имоти, заети от индустриални и битови отпадъци, деградирани земи.

„Непоказано“ - в тази категория са включени всички площи без покритие с цифрова кадастрална карта. Включени са и отделни поземлени имоти от кадастралната карта, за които липсва стойност за начина на трайно ползване и за вида на територията, в която попадат.

Източници на данни

Източник на пространствените слоеве е Агенцията по геодезия, картография и кадастър:

- данни за поземлените имоти;
- детайлни граници на общините.

Метод на изчисление

Изчисленията на площите на различните видове територии са извършени върху пространствените данни от кадастралната карта, чрез средствата на ГИС в координатна система BGS2005 UTM35N.

Първоначално е извършен анализ, за да се определи площта и административнотериториалната принадлежност на териториите, за които няма покритие в кадастралната карта. Тези площи са отнесени към категория „Непоказано“.

На следваща стъпка са прекодирани стойностите за начин на трайно ползване на поземлените имоти със съответните кодове за вид територия.

Поземлените имоти без определено стопанско предназначение - скали, пясъци, сипеи, дерета, оврази, промойни и ями, както и тези със смесен или недефиниран начин на трайно ползване са прекодирани, като е използвана информацията за предназначението на територията, в която попадат, за да бъдат отнесени към съответния вид територия.



Площите на поземлените имоти са сумирани по видове територия за всяко от териториалните нива.

Нормативни референции

- [Закон за статистиката](#)
- [Национална статистическа програма](#)
- [Закон за административно-териториалното устройство на Република България](#)
- [Закон за устройство на територията](#)
- [Закон за кадастъра и имотния регистър](#)
- [Наредба № РД-02-20-5 от 15.12.2016 г. за съдържанието, създаването и поддържането на кадастралната карта и кадастралните регистри](#)

Повече информация и данни за баланса на територията на Република България са достъпни в Информационна система „ИНФОСТАТ“ (https://infostat.nsi.bg/infostat/pages/module.jsf?x_2=337) и на сайта на НСИ, раздел „Баланс на територията на Република България“ (<https://nsi.bg/node/19674/>).