АДМИНИСТРАТИВНО-ТЕРИТОРИАЛНО И ТЕРИТОРИАЛНО ДЕЛЕНИЕ НА РЕПУБЛИКА БЪЛГАРИЯ - 2025 ГОДИНА

Към 31 декември 2025 г. Република България е разделена административно-териториално на 28 области и 265 общини, в които има обособени 3 041 кметства. Освен това Столична община и градовете Пловдив и Варна са разделени административно-териториално на райони: Столична община - на 24 района, гр. Пловдив - на 6 района, гр. Варна - на 5 района.

Броят на населените места в Република България към 31 декември 2025 г. е 5 256 (в т.ч. градове - 257, и села - 4 999), а на селищните образувания е 168 (в т.ч. с национално значение - 8, с местно значение - 160).

Република България е разделена териториално и на статистически райони, образуващи 3 нива в съответствие с изискванията на общата Класификация на териториалните единици за статистически цели (NUTS), прилагана в Европейския съюз.

Първите две нива: NUTS1 - статистически зони, и NUTS2 - статистически райони, не представляват административно-териториални единици, докато третото ниво NUTS3 - области, са административно-териториални единици и обхващат територията на едноименните 28 области, на които е разделена административно-териториално страната.

Промени в Единния класификатор на административно-териториалните и териториалните единици (ЕКАТТЕ) за периода 01.01.2025 - 31.12.2025 година:

- *С Решение № 510 от 14 ноември 2024 г. общинският съвет на Сливен, област Сливен, създава ново селищно образувание с местно значение - курорт „Даулите“, в землището на град Сливен, община Сливен, област Сливен (ДВ, бр. 52 от 27.06.2025 година);*
- *С Решение № 511 от 14 ноември 2024 г. общинският съвет на Сливен, област Сливен, създава ново селищно образувание с местно значение - курорт „Карандила“, в землището на град Сливен, община Сливен, област Сливен (ДВ, бр. 52 от 27.06.2025 година);*
- *С указ № 254 от 10 декември 2025 г. на президента на Република България, обн. в ДВ, бр. 112 от 19.12.2025 г., село Стефан Стамболово (ЕКАТТЕ - 17467), община Полски Тръмбеш, област Велико Търново, е преименувано на село Градина (ЕКАТТЕ - 17467).*

1. **Административни области в Република България към 31.12.2025 година**

Средната площ на една област в Република България е 3 964 кв. километра. Най-големите по територия области в страната са Бургас, София, Благоевград и Пловдив, а най-малките - Перник, Габрово и София (столица). Най-малката по територия област в страната - София (столица), същевременно е най-голяма по население - 1 303 813. Освен нея броят на населението в нито една друга област не надхвърля 1 000 000 души. Най-малка по население е област Видин - 69 465 души.

Фиг. 1. Административни области в Република България към 31.12.2025 година [1]

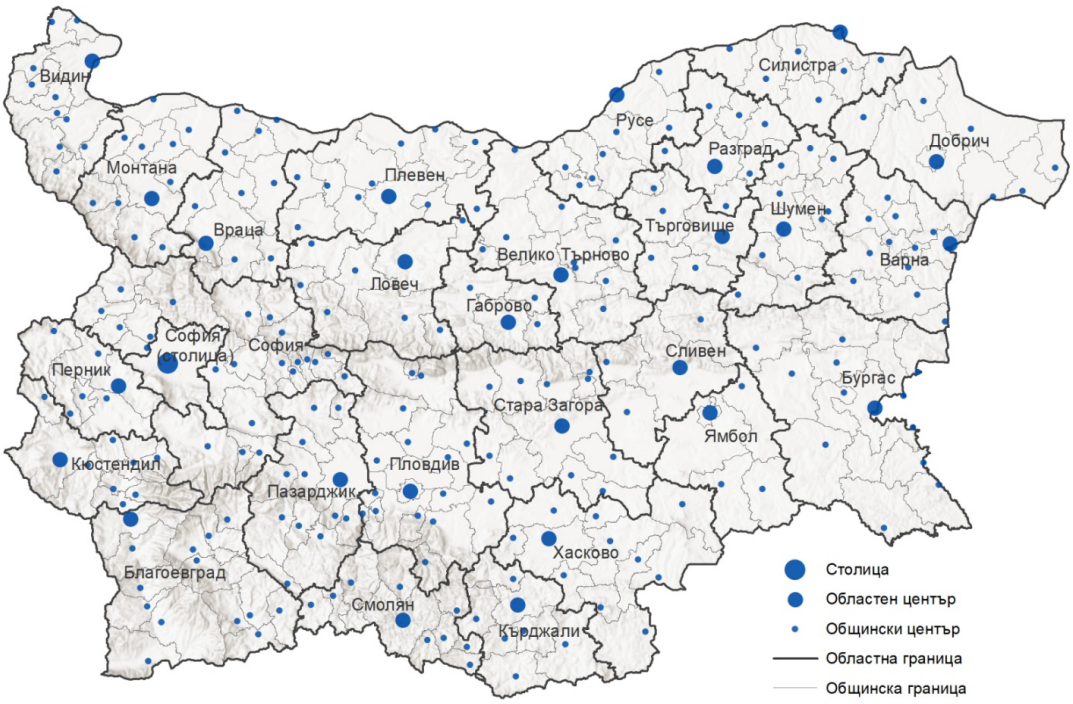

[1] Град София е административен център на две области - София (столица) (SOF), която включва единствено Столична община, и София (SFO), която включва 22 общини.

2. **Общини в Република България към 31.12.2025 година**

Най-голямата по брой на населението община в България е Столична. Освен нея още 7 общини в страната са с население над 100 000 души - Пловдив, Варна, Бургас, Стара Загора, Русе, Сливен и Плевен. Относителният дял на населението в тези 8 общини представлява 41.4% от цялото население в страната.

Към 31 декември 2025 г. от общо 265 общини в страната 147 са с население под 10 000 души. Относителният дял на населението в тези общини представлява 12.5% от общото население в страната. Най-малката община в страната е Трекляно (област Кюстендил) с население 495 души, следвана от община Бойница (област Видин) с население 694 души.

Средната площ на една община в Република България е 419 кв. километра. Най-голямата по територия община в страната е Сливен. Освен нея още 7 общини са с територия над 1 000 кв. км - Столична, Добрич-селска, Тунджа (област Ямбол), Самоков (област София), Средец (област Бургас), Стара Загора и Карлово (област Пловдив).

Най-малката по територия община в страната е Челопеч (област София). Освен нея още 10 общини са с територия под 100 кв. км - Николаево (област Стара Загора), Ямбол, Антон (област София), Чавдар (област София), Долна баня (област София), Стамболийски (област Пловдив), Белослав (област Варна), Сопот (област Пловдив), Кричим (област Пловдив) и Перущица (област Пловдив).

На територията на 9 общини в Република България - Пловдив, Добрич, Ямбол, Кричим, Перущица, Копривщица, Челопеч, Антон и Чавдар, има само по едно населено място - техният общински център.

Фиг. 2. Брой общини по области към 31.12.2025 година

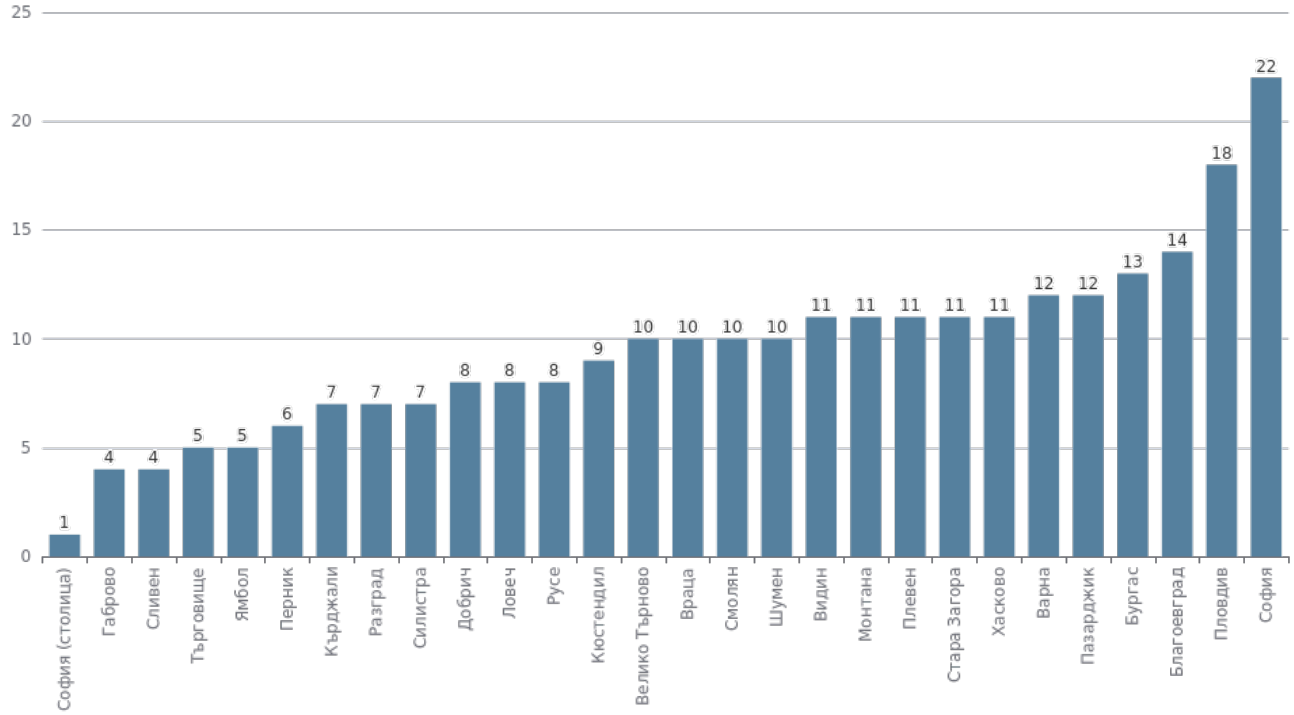

3. **Съставни административно-териториални единици:**

- райони (в Столична община и градовете Пловдив и Варна) - 35;
- кметства - 3 041.

Населението на Столична община е неравномерно разпределено в отделните ѝ райони. През 2025 г. в два от тях - Младост и Люлин, живеят 15.5% от жителите на Столична община, като всеки един от посочените райони наброява над 100 хил. души. Най-малкият район в Столична община е район Банкя с население 11 414 души, или 0.9% от населението на общината.

Населението на гр. Пловдив е сравнително равномерно разпределено по райони - между 11.1% за район Западен и 22.5% за район Южен.

Разпределението на населението в районите на гр. Варна варира от 7.0% за район Аспарухово до 32.7% за район Приморски, който е и единственият с население над 100 000 души.

Фиг. 3. Брой кметства по области към 31.12.2025 година

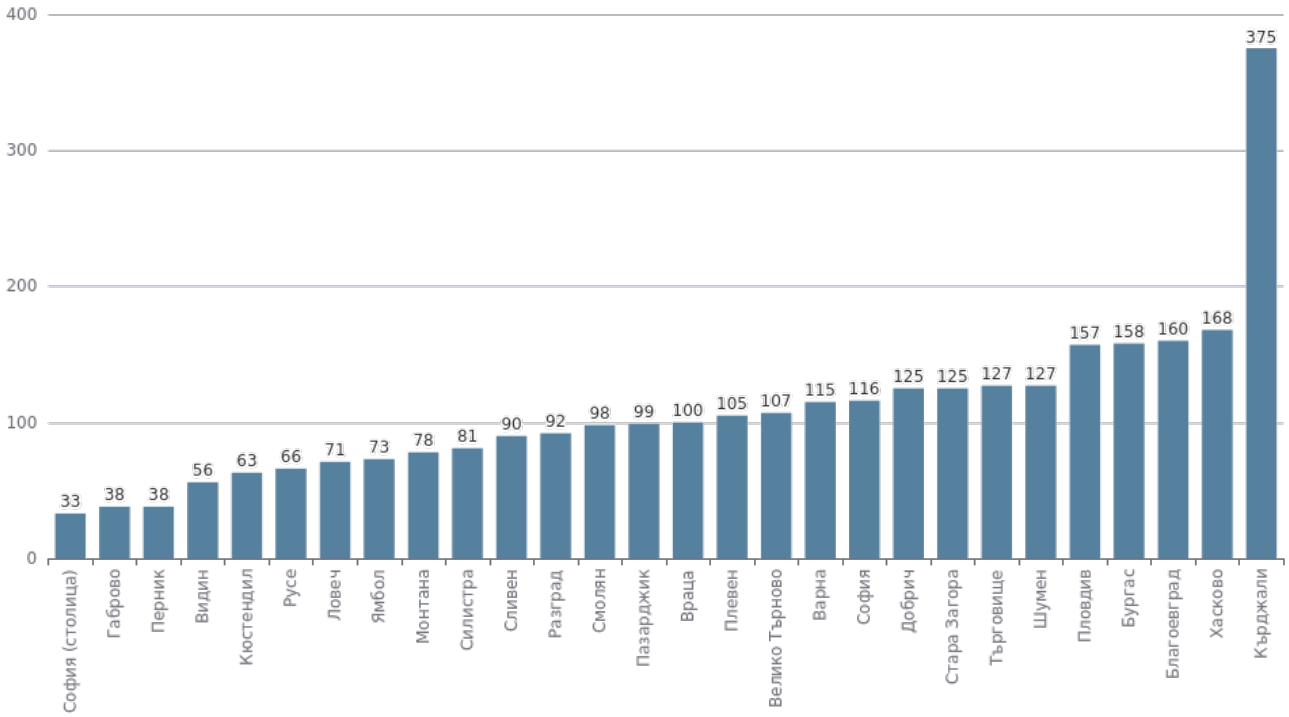

4. **Териториални единици в Република България към 31.12.2025 година:**

- населени места - 5 256, в т.ч. 257 градове и 4 999 села;
- селищни образувания - 168, в т.ч. 8 с национално значение и 160 с местно значение.

Към 31 декември 2025 г. населените места без нито един жител са 192, като най-голям брой от тях се намират в областите Велико Търново (63), Габрово (60), Благоевград (9), Кърджали (9), Кюстендил (9), София (9), Смолян (8), Стара Загора (7) и Хасково (7). В 1 280 села, или в 24.4% от населените места, живеят от 1 до 49 души включително. С население над 100 хил. души са шест града в страната, в които живеят 35.8% от населението на страната.

Фиг. 4. Брой градове по области към 31.12.2025 година

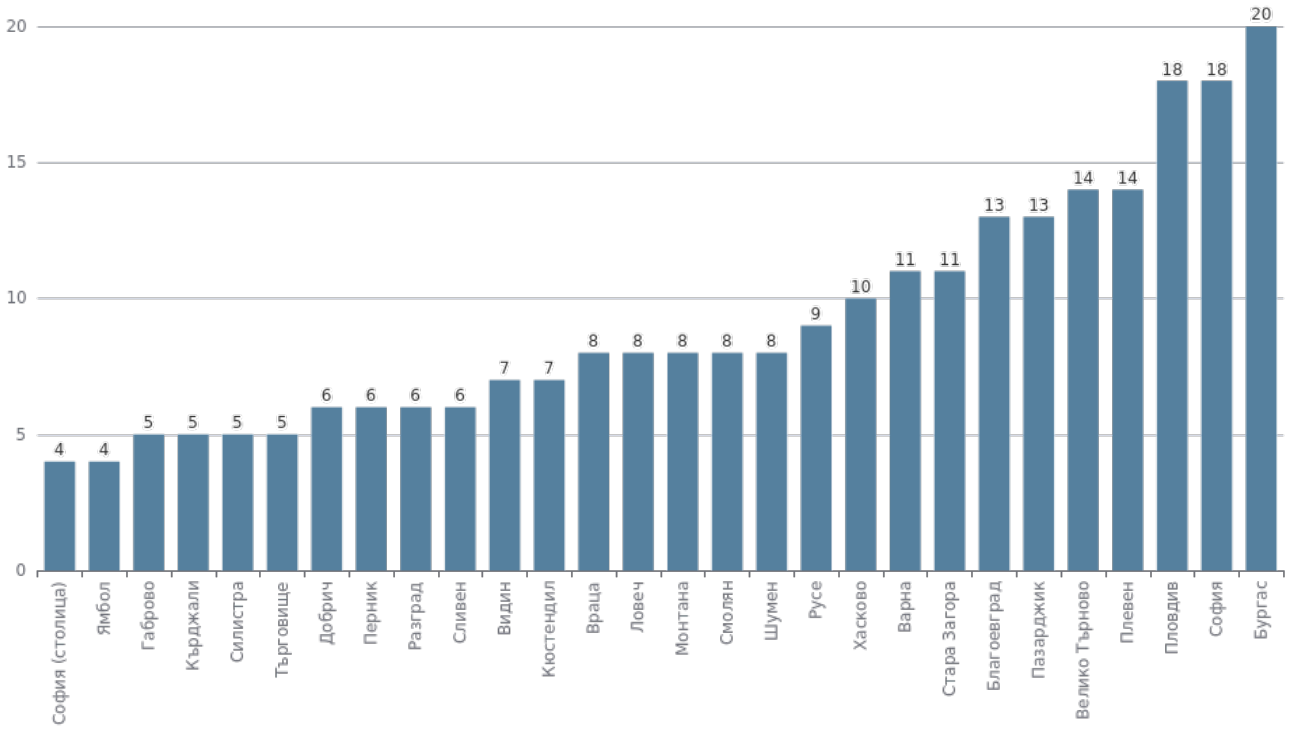

Фиг. 5. Брой села по области към 31.12.2025 година

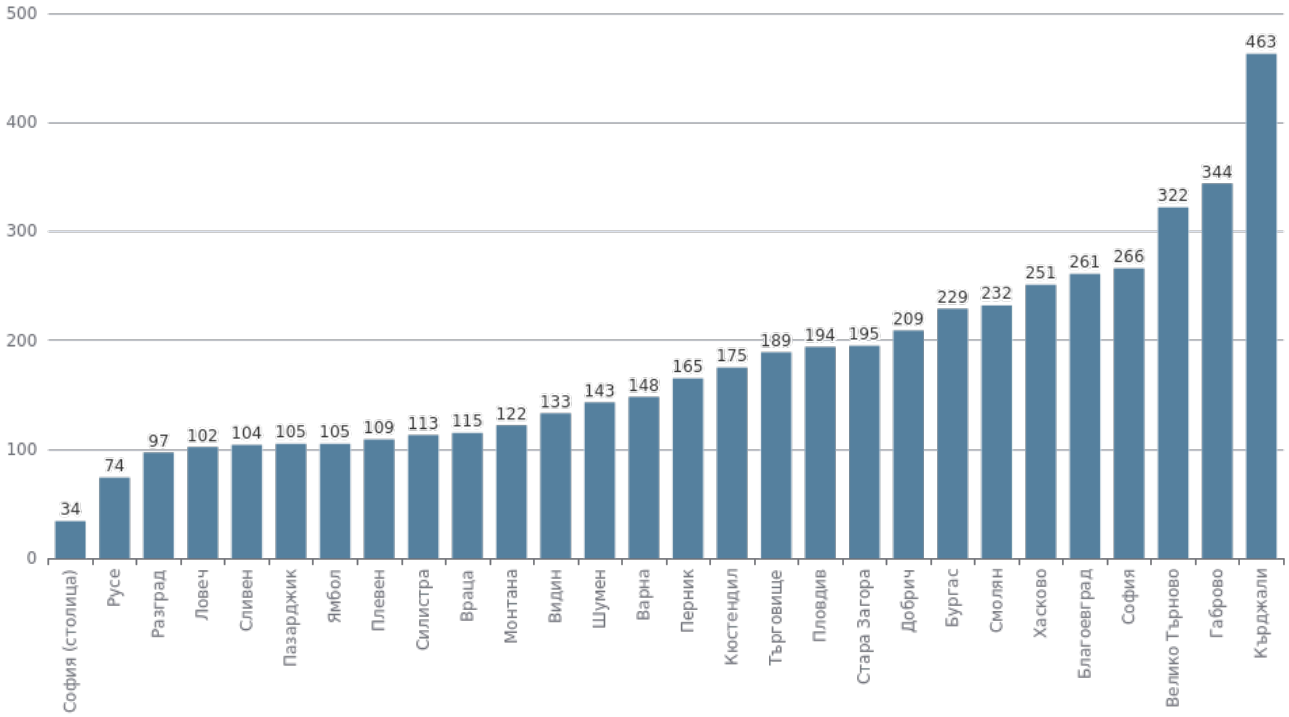

5. **Териториални единици за статистически цели към 31.12.2025 година**

В съответствие с изискванията на общата Класификация на териториалните единици за статистически цели (NUTS), прилагана в Европейския съюз, териториалните единици за статистически цели са:

- NUTS0 - Република България;
- NUTS1 - две статистически зони;
- NUTS2 - шест статистически района;
- NUTS3 - 28 области.

Фиг. 6. Териториални единици за статистически цели (NUTS) в Република България

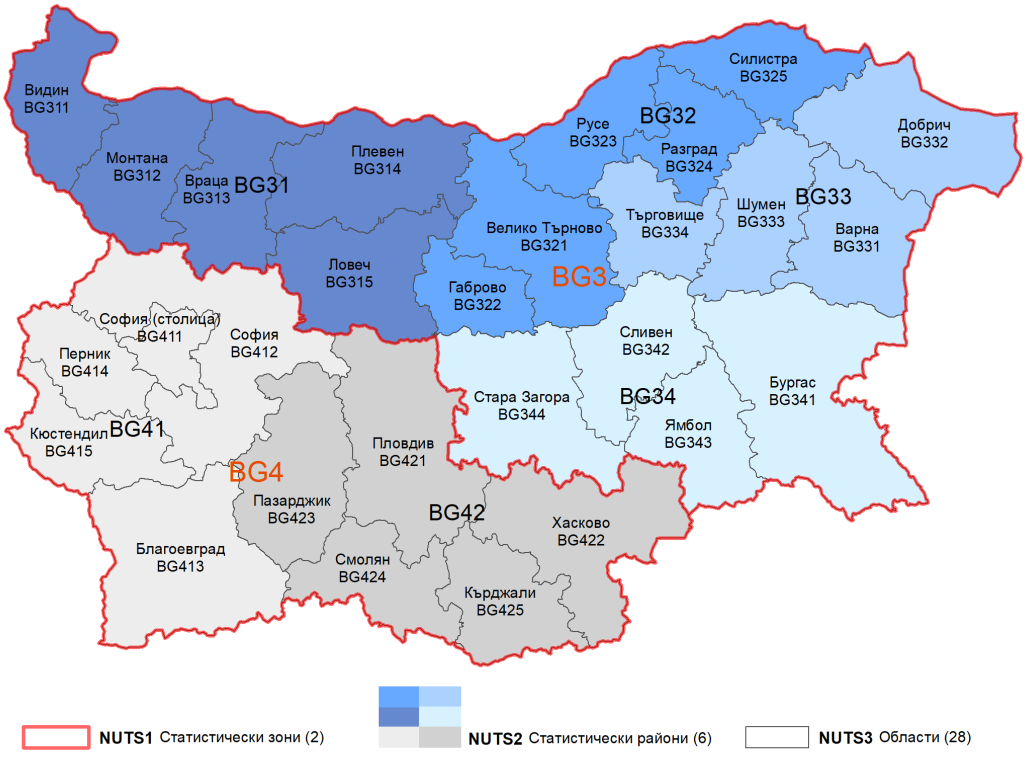

Методологични бележки

Определения

Областта се състои от една или повече съседни общини. Територията на областта е територията на включените в нея общини. Наименование на областта е наименованието на населеното място - неин административен център (чл. 4 от ЗАТУРБ).

Общината се състои от едно или повече съседни населени места. Територия на общината е територията на включените в нея населени места. Наименование на общината е наименованието на населеното място - неин административен център (чл. 7 от ЗАТУРБ).

Кметството е населено място с население над 100 души с постоянен адрес (чл. 14 от ЗАТУРБ). Територия на кметството е територията на населеното място. Наименование на кметството е наименованието на населеното място - негов административен център (чл. 15 от ЗАТУРБ).

Населеното място е исторически и функционално обособена територия, определена с наличието на постоянно живеещо население, строителни граници или землищни и строителни граници и необходимата социална и инженерна инфраструктура. Населените места се делят на градове и села и подлежат на регистрация в Единния класификатор на административно-териториалните и териториалните единици.

Селищното образувание е територия извън строителните граници на населените места, устроена за осъществяване на специфични функции, която е определена със строителни граници, но няма постоянно живеещо население. Селищните образувания са с национално и местно значение. Министерският съвет определя селищните образувания с национално значение.

Източници на данни

Източник на данните за административно-териториалното деление на страната е Националният регистър на населените места (НРНМ) на НСИ: https://www.nsi.bg/nrnm/.

Източник на данните за територията в квадратни километри е Агенцията по геодезия, картография и кадастър.

Източник на данните за броя на населението е Информационна система „Демография“ на Националния статистически институт.

Методи на изчисление

Броят на административно-териториалните и териториални единици се изчислява на базата на данните в НРНМ към 31.12. на съответната година. Данните в регистъра се отразяват след обнародването в „Държавен вестник“ на указ на президента на Република България, свързан с административно-териториални промени в страната.

Гъстотата на населението се изчислява върху цялата територия на административно-териториалните единици и с населението за съответната единица към 31.12.2025 година.

Територията в квадратни километри е изчислена на база на актуалната цифрова кадастрална карта и кадастралните регистри към 31.12.2024 г., чрез средствата на ГИС в координатна система BGS2005 UTM35N.

Броят на населението към 31.12. се изчислява на базата на данните от предходната година и данните за естественото и механичното движение на населението през текущата година.

Повече данни за броя и структурата на населението могат да се намерят на https://www.nsi.bg/statistical-data/142.

Нормативна уредба

В чл. 135 от Конституцията на Република България (обн., ДВ, бр. 56 от 13 юли 1991 г.) е регламентирано, че територията на страната се дели на общини и области.

През 1991 г. е приет Закон за местното самоуправление и местната администрация (ЗМСМА, обн., ДВ, бр. 77 от 17 септември 1991 г.), с който се уреждат обществените отношения, свързани с местното самоуправление и местната администрация.

През 1995 г. е приет и Закон за административно-териториалното устройство на Република България (ЗАТУРБ, обн., ДВ, бр. 63 от 14 юли 1995 година).

Със Закона за териториалното деление на Столична община и големите градове (обн., ДВ, бр. 66 от 25 юли 1995 г.) са създадени райони в Столична община и градовете с население над 300 000 души - Пловдив и Варна, като в него са изброени техните наименования и граници.

Територията на страната се разделя на 28 области (ЗАТУРБ, изм., ДВ, бр. 154 от 28 декември 1998 г.). Границите и техните административни центрове са утвърдени с Указ № 1 на президента на Република България (обн., ДВ, бр. 2 от 8 януари 1999 г.) по предложение на Министерския съвет.

През 2006 г. са внесени промени в Закона за местното самоуправление и местната администрация, като чл. 12 гласи, че „наименование на общината е наименованието на населеното място, което е неин административен център, **с изключение на заварените от закона общини, на които административните центрове са населени места извън територията им, които са и административни центрове на други общини“** (ЗМСМА, обн., ДВ, бр. 69 от 25 август 2006 година). Освен за община Добрич-селска (с административен център гр. Добрич) това изключение в Закона се отнася и за още три общини в страната - Марица, Родопи (с административен център гр. Пловдив) и Тунджа (с административен център гр. Ямбол).

По силата на чл. 37 от ЗАТУРБ Националният статистически институт поддържа Единен класификатор на административно-териториалните и териториалните единици (ЕКАТТЕ) и Национален регистър на населените места

(НРНМ). Съдържанието на класификатора и регистъра, както и включените в тях критерии и показатели, се утвърждават от Министерския съвет по предложение на НСИ и заинтересуваните ведомства.

Съдържанието на ЕКАТТЕ е утвърдено с Решение № 565 на Министерския съвет от 10 август 1999 г. и обхваща всички административно-териториални и териториални единици, дефинирани от ЗАТУРБ. Всяка една от тях има код за идентификация в ЕКАТТЕ.

Съдържанието на НРНМ е утвърдено с Решение № 695 на Министерския съвет от 29 септември 2006 година. Чрез НРНМ се проследяват развитието и промените (създаване, сливане, отделяне, разделяне, присъединяване, закриване) на административно-териториалните и териториалните единици в България.

На 26 май 2003 г. е приет Регламент (ЕО) № 1059/2003 на Европейския парламент и на Съвета за установяване на обща класификация на териториалните единици за статистически цели (NUTS). Целта на Регламента е чрез нея да се позволи събирането, съставянето и разпространението на хармонизирана регионална статистика в Общността. Във връзка с приемането през 2007 г. на България и Румъния в Европейския съюз на 20 февруари 2008 г. е приет Регламент (ЕО) № 176/2008 на Европейския парламент и на Съвета за изменение на приложенията на Регламент № 1059/2003, допълващ класификацията с новоприетите държави членки.

Повече информация за NUTS в България може да се намери на сайта на НСИ.

Приложение

Таблица 1. Население, територия и административно-териториални и териториални единици в Република България към 31.12.2025 година*

EKATTE	Област	Население - брой	Територия - кв.км	Общини - брой	Кметства - брой	Градове - брой	Села - брой
BG	България	6 423 207	110 997	265	3 041	257	4 999
BLG	Благоевград	285 644	6 459	14	160	13	261
BGS	Бургас	391 500	7 742	13	158	20	229
VAR	Варна	440 532	3 819	12	115	11	148
VTR	Велико Търново	198 803	4 659	10	107	14	322
VID	Видин	69 465	3 039	11	56	7	133
VRC	Враца	144 502	3 623	10	100	8	115
GAB	Габрово	92 722	2 022	4	38	5	344
DOB	Добрич	143 858	4 714	8	125	6	209
KRZ	Кърджали	152 028	3 211	7	375	5	463
KNL	Кюстендил	104 740	3 059	9	63	7	175
LOV	Ловеч	109 446	4 135	8	71	8	102
MON	Монтана	110 970	3 637	11	78	8	122
PAZ	Пазарджик	221 176	4 458	12	99	13	105
PER	Перник	108 871	2 397	6	38	6	165
PVN	Плевен	212 890	4 653	11	105	14	109
PDV	Пловдив	638 290	5 961	18	157	18	194
RAZ	Разград	98 083	2 412	7	92	6	97
RSE	Русе	184 251	2 859	8	66	9	74
SLS	Силистра	92 365	2 845	7	81	5	113
SLV	Сливен	168 267	3 542	4	90	6	104
SML	Смолян	88 816	3 205	10	98	8	232
SFO	София	222 946	7 071	22	116	18	266
SOF	София (столица)	1 303 813	1 343	1	33	4	34
SZR	Стара Загора	286 722	5 148	11	125	11	195
TGV	Търговище	93 633	2 708	5	127	5	189
HKV	Хасково	205 702	5 530	11	168	10	251
SHU	Шумен	148 601	3 393	10	127	8	143
JAM	Ямбол	104 571	3 353	5	73	4	105

* EKATTE - Единен класификатор на административно-териториалните и териториалните единици; територията е изчислена въз основа на цифровите модели на кадастралната карта на страната към 31.12.2024 година; в броя на селата са включени Рилският манастир (област Кюстендил) и Клисурският манастир (област Монтана), които имат статут на населени места.

Таблица 2. Общини с население над 30 000 души в Република България към 31.12.2025 година

EKATTE	Община	Население - брой	EKATTE	Област
SOF46	Столична	1 303 813	SOF	София (столица)
PDV22	Пловдив	333 994	PDV	Пловдив
VAR06	Варна	331 260	VAR	Варна
BGS04	Бургас	195 912	BGS	Бургас
SZR31	Стара Загора	141 748	SZR	Стара Загора
RSE27	Русе	136 112	RSE	Русе
SLV20	Сливен	109 879	SLV	Сливен
PVN24	Плевен	108 440	PVN	Плевен
PAZ19	Пазарджик	87 766	PAZ	Пазарджик
PER32	Перник	80 576	PER	Перник
HKV34	Хасково	78 235	HKV	Хасково
SHU30	Шумен	77 095	SHU	Шумен
VTR04	Велико Търново	77 067	VTR	Велико Търново
BLG03	Благоевград	70 708	BLG	Благоевград
DOB28	Добрич	68 573	DOB	Добрич
KRZ16	Кърджали	67 238	KRZ	Кърджали
SZR12	Казанлък	62 923	SZR	Стара Загора
JAM26	Ямбол	58 997	JAM	Ямбол
VRC10	Враца	58 721	VRC	Враца
PDV01	Асеновград	56 647	PDV	Пловдив
GAB05	Габрово	48 879	GAB	Габрово
TGV35	Търговище	47 496	TGV	Търговище
KNL29	Кюстендил	46 391	KNL	Кюстендил
BLG33	Петрич	45 755	BLG	Благоевград
PDV13	Карлово	44 470	PDV	Пловдив
VID09	Видин	44 089	VID	Видин
MON29	Монтана	42 776	MON	Монтана
HKV09	Димитровград	41 858	HKV	Хасково
RAZ26	Разград	41 510	RAZ	Разград
SLS31	Силистра	38 980	SLS	Силистра
BGS15	Несебър	36 656	BGS	Бургас
VTR06	Горна Оряховица	35 866	VTR	Велико Търново
LOV18	Ловеч	35 792	LOV	Ловеч
KNL48	Дупница	35 547	KNL	Кюстендил
BLG40	Сандански	34 243	BLG	Благоевград
SFO39	Самоков	33 375	SFO	София
PDV26	Родопи	32 446	PDV	Пловдив
PAZ08	Велинград	31 928	PAZ	Пазарджик
SML31	Смолян	31 514	SML	Смолян

EKATTE	Община	Население - брой	EKATTE	Област
PDV17	Марица	31 043	PDV	Пловдив
SFO07	Ботевград	30 040	SFO	София

Таблица 3. Райони в Столична община към 31.12.2025 година*			
EKATTE	**Район**	**Население - брой**	**%**
68134-01	Средец	24 641	1.9
68134-02	Красно село	77 300	6
68134-03	Възраждане	36 476	2.8
68134-04	Оборище	27 809	2.1
68134-05	Сердика	41 004	3.2
68134-06	Подуяне	68 072	5.3
68134-07	Слатина	62 157	4.8
68134-08	Изгрев	31 332	2.4
68134-09	Лозенец	57 492	4.4
68134-10	Триадица	69 163	5.3
68134-11	Красна поляна	50 708	3.9
68134-12	Илинден	28 798	2.2
68134-13	Надежда	63 487	4.9
68134-14	Искър	58 120	4.5
68134-15	Младост	100 723	7.8
68134-16	Студентски	71 226	5.5
68134-17	Витоша	74 888	5.8
68134-18	Овча купел	54 902	4.2
68134-19	Люлин	100 473	7.8
68134-20	Връбница	41 941	3.2
68134-21	Нови Искър	26 798	2.1
68134-22	Кремиковци	21 216	1.6
68134-23	Панчарево	26 308	2
68134-24	Банкя	11 414	0.9

* Към 31.12.2025 г. около 6.0% (77 365 души) от общия брой на населението на общината не са отнесени към нито един от районите поради неточни или непълни адреси.

Таблица 4. Райони в град Пловдив към 31.12.2025 година*

EKATTE	Район	Население - население	%
56784-01	Централен	67 004	20.3
56784-02	Източен	41 077	12.5
56784-03	Западен	36 708	11.1
56784-04	Северен	46 928	14.2
56784-05	Южен	74 155	22.5
56784-06	Тракия	53 065	16.1

* Към 31.12.2025 г. около 4.6% (15 057 души) от общия брой на населението на гр. Пловдив не са отнесени към нито един от районите поради неточни или непълни адреси.

Таблица 5. Райони в град Варна към 31.12.2025 година*

EKATTE	Район	Население - брой	%
10135-01	Одесос	68 552	21.5
10135-02	Приморски	104 302	32.7
10135-03	Младост	74 541	23.4
10135-04	Владислав Варненчик	35 286	11.1
10135-05	Аспарухово	22 312	7

* Към 31.12.2025 г. около 5.6% (17 690 души) от общия брой на населението на гр. Варна не са отнесени към нито един от районите поради неточни или непълни адреси.

Таблица 6. Градове с население над 20 000 души в Република България към 31.12.2025 година

Град (ЕКАТТЕ)	Население - брой	ЕКАТТЕ	Община	ЕКАТТЕ	Област
София 68134	1213134	SOF46	Столична	SOF	София (столица)
Пловдив 56784	333994	PDV22	Пловдив	PDV	Пловдив
Варна 10135	322683	VAR06	Варна	VAR	Варна
Бургас 07079	189086	BGS04	Бургас	BGS	Бургас
Стара Загора 68850	120976	SZR31	Стара Загора	SZR	Стара Загора
Русе 63427	120282	RSE27	Русе	RSE	Русе
Плевен 56722	88058	PVN24	Плевен	PVN	Плевен
Сливен 67338	77832	SLV20	Сливен	SLV	Сливен
Добрич 72624	68573	DOB28	Добрич	DOB	Добрич
Шумен 83510	66399	SHU30	Шумен	SHU	Шумен
Перник 55871	65317	PER32	Перник	PER	Перник
Благоевград 04279	64171	BLG03	Благоевград	BLG	Благоевград
Хасково 77195	62923	HKV34	Хасково	HKV	Хасково
Велико Търново 10447	60067	VTR04	Велико Търново	VTR	Велико Търново
Ямбол 87374	58997	JAM26	Ямбол	JAM	Ямбол
Пазарджик 55155	53693	PAZ19	Пазарджик	PAZ	Пазарджик
Враца 12259	47874	VRC10	Враца	VRC	Враца
Асеновград 00702	45271	PDV01	Асеновград	PDV	Пловдив
Габрово 14218	43229	GAB05	Габрово	GAB	Габрово
Кърджали 40909	42250	KRZ16	Кърджали	KRZ	Кърджали
Казанлък 35167	41260	SZR12	Казанлък	SZR	Стара Загора
Монтана 48489	34614	MON29	Монтана	MON	Монтана
Кюстендил 41112	34063	KNL29	Кюстендил	KNL	Кюстендил
Видин 10971	33127	VID09	Видин	VID	Видин
Търговище 73626	32524	TGV35	Търговище	TGV	Търговище
Димитровград 21052	29835	HKV09	Димитровград	HKV	Хасково
Разград 61710	27517	RAZ26	Разград	RAZ	Разград
Ловеч 43952	26693	LOV18	Ловеч	LOV	Ловеч
Силистра 66425	26470	SLS31	Силистра	SLS	Силистра
Дупница 68789	26108	KNL48	Дупница	KNL	Кюстендил
Петрич 56126	25888	BLG33	Петрич	BLG	Благоевград
Горна Оряховица 16359	24768	VTR06	Горна Оряховица	VTR	Велико Търново
Смолян 67653	24028	SML31	Смолян	SML	Смолян
Самоков 65231	23741	SFO39	Самоков	SFO	София
Сандански 65334	23334	BLG40	Сандански	BLG	Благоевград

Таблица 7. Села с население над 3 000 души в Република България към 31.12.2025 година

Село (ЕКАТТЕ)	Население - брой	ЕКАТТЕ	Община	ЕКАТТЕ	Област
Лозен 44063	6671	SOF46	Столична	SOF	София (столица)
Бистрица 04234	6076	SOF46	Столична	SOF	София (столица)
Айдемир 00895	5003	SLS31	Силистра	SLS	Силистра
Казичене 35239	4831	SOF46	Столична	SOF	София (столица)
Драгиново 23234	4672	PAZ08	Велинград	PAZ	Пазарджик
Розино 62949	4305	PDV13	Карлово	PDV	Пловдив
Владая 11394	4185	SOF46	Столична	SOF	София (столица)
Труд 73242	4017	PDV17	Марица	PDV	Пловдив
Равда 61056	3781	BGS15	Несебър	BGS	Бургас
Белозем 03620	3736	PDV25	Раковски	PDV	Пловдив
Цалапица 78029	3668	PDV26	Родопи	PDV	Пловдив
Марково 47295	3663	PDV26	Родопи	PDV	Пловдив
Първенец 59032	3498	PDV26	Родопи	PDV	Пловдив
Нови хан 52012	3453	SFO17	Елин Пелин	SFO	София
Тополчане 72816	3411	SLV20	Сливен	SLV	Сливен
Панчарево 55419	3304	SOF46	Столична	SOF	София (столица)
Брезница 06306	3287	BLG11	Гоце Делчев	BLG	Благоевград
Врачеш 12283	3177	SFO07	Ботевград	SFO	София
Градец 17436	3164	SLV11	Котел	SLV	Сливен
Елин Пелин 18490	3146	SFO17	Елин Пелин	SFO	София
Калипетрово 41143	3145	SLS31	Силистра	SLS	Силистра
Буковлък 06999	3138	PVN24	Плевен	PVN	Плевен
Костенец 38916	3128	SFO25	Костенец	SFO	София
Рогош 62858	3098	PDV17	Марица	PDV	Пловдив
Волуяк 12084	3089	SOF46	Столична	SOF	София (столица)

Таблица 8. Селищни образувания с национално значение в Република България към 31.12.2025 година*

EKATTE	Селищно образувание	EKATTE	Община	EKATTE	Област
94015	КК „Златни пясъци“	VAR06	Варна	VAR	Варна
94040	КК „Св. св. Константин и Елена“	VAR06	Варна	VAR	Варна
99958	КК „Албена“	DOB03	Балчик	DOB	Добрич
98212	КК „Слънчев бряг“	BGS15	Несебър	BGS	Бургас
94085	КК „ММЦ - Приморско“	BGS27	Приморско	BGS	Бургас
98260	Ваканционно селище „Дюни“	BGS21	Созопол	BGS	Бургас
98226	КК „Боровец“	SFO39	Самоков	SFO	София
98230	КК „Пампорово“	SML38	Чепеларе	SML	Смолян
98230	КК „Пампорово“	SML31	Смолян	SML	Смолян

* КК - курортен комплекс; ММЦ - Международен младежки център.

Таблица 9. Брой на населението по териториалните единици за статистически цели (NUTS) в Република България към 31.12.2025 година

Код	Ниво	NUTS	Население - брой	%	Територия - кв. км
BG	NUTS0	Република България	6 423 207	100	110 997
BG3	NUTS1	Северна и Югоизточна България	3 091 181	48.1	68 303
BG31	NUTS2	Северозападен	647 273	10.1	19 087
BG311	NUTS3	Видин	69 465	1.1	3 039
BG313	NUTS3	Враца	144 502	2.2	3 623
BG315	NUTS3	Ловеч	109 446	1.7	4 135
BG312	NUTS3	Монтана	110 970	1.7	3 637
BG314	NUTS3	Плевен	212 890	3.3	4 653
BG32	NUTS2	Северен централен	666 224	10.4	14 797
BG321	NUTS3	Велико Търново	198 803	3.1	4 659
BG322	NUTS3	Габрово	92 722	1.4	2 022
BG324	NUTS3	Разград	98 083	1.5	2 412
BG323	NUTS3	Русе	184 251	2.9	2 859
BG325	NUTS3	Силистра	92 365	1.4	2 845
BG33	NUTS2	Североизточен	826 624	12.9	14 634
BG331	NUTS3	Варна	440 532	6.9	3 819
BG332	NUTS3	Добрич	143 858	2.2	4 714
BG334	NUTS3	Търговище	93 633	1.5	2 708
BG333	NUTS3	Шумен	148 601	2.3	3 393
BG34	NUTS2	Югоизточен	951 060	14.8	19 785
BG341	NUTS3	Бургас	391 500	6.1	7 742
BG342	NUTS3	Сливен	168 267	2.6	3 542
BG344	NUTS3	Стара Загора	286 722	4.5	5 148
BG343	NUTS3	Ямбол	104 571	1.6	3 353
BG4	NUTS1	Югозападна и Южна централна България	3 332 026	51.9	42 694
BG41	NUTS2	Югозападен	2 026 014	31.5	20 329
BG413	NUTS3	Благоевград	285 644	4.4	6 459
BG415	NUTS3	Кюстендил	104 740	1.6	3 059
BG414	NUTS3	Перник	108 871	1.7	2 397
BG412	NUTS3	София	222 946	3.5	7 071
BG411	NUTS3	София (столица)	1 303 813	20.3	1 343
BG42	NUTS2	Южен централен	1 306 012	20.3	22 365
BG425	NUTS3	Кърджали	152 028	2.4	3 211
BG423	NUTS3	Пазарджик	221 176	3.4	4 458
BG421	NUTS3	Пловдив	638 290	9.9	5 961
BG424	NUTS3	Смолян	88 816	1.4	3 205
BG422	NUTS3	Хасково	205 702	3.2	5 530