



АДМИНИСТРАТИВНО-ТЕРИТОРИАЛНО И ТЕРИТОРИАЛНО ДЕЛЕНИЕ НА РЕПУБЛИКА БЪЛГАРИЯ - 2025 ГОДИНА

Към 31 декември 2025 г. Република България е разделена административно-териториално на 28 области и 265 общини, в които има обособени 3 041 кметства. Освен това Столична община и градовете Пловдив и Варна са разделени административно-териториално на райони: Столична община - на 24 района, гр. Пловдив - на 6 района, гр. Варна - на 5 района.

Броят на населените места в Република България към 31 декември 2025 г. е 5 256 (в т.ч. градове - 257, и села - 4 999), а на селищните образувания е 168 (в т.ч. с национално значение - 8, с местно значение - 160).

Република България е разделена териториално и на статистически райони, образуващи 3 нива в съответствие с изискванията на общата Класификация на териториалните единици за статистически цели (NUTS), прилагана в Европейския съюз.

Първите две нива: NUTS1 - статистически зони, и NUTS2 - статистически райони, не представляват административно-териториални единици, докато третото ниво NUTS3 - области, са административно-териториални единици и обхващат територията на едноименните 28 области, на които е разделена административно-териториално страната.

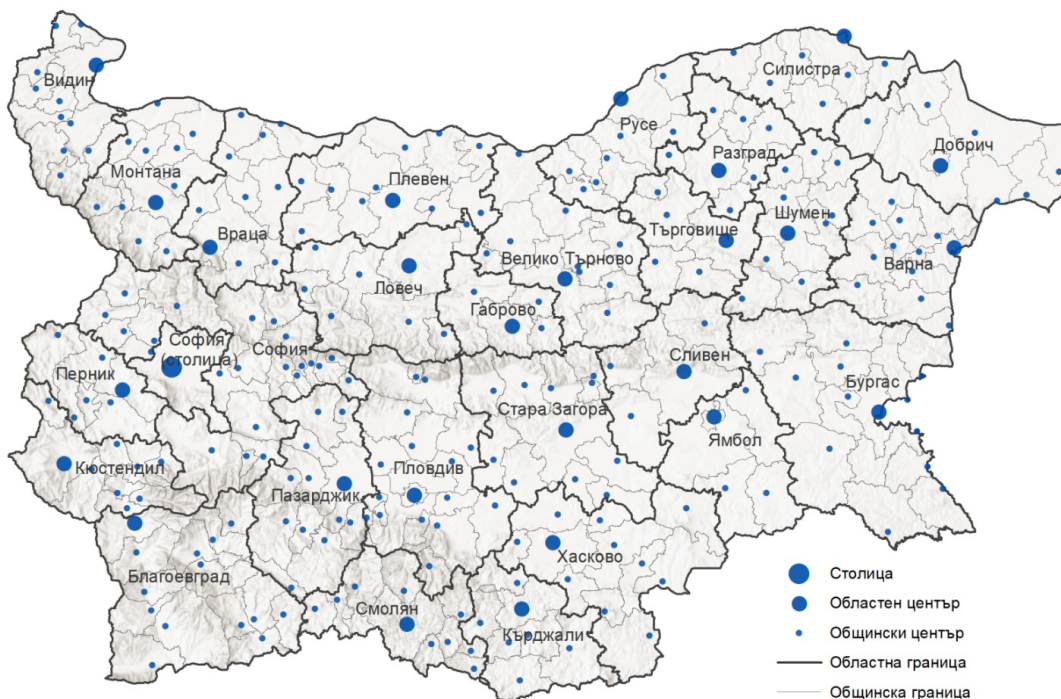
Промени в Единния класификатор на административно-териториалните и териториалните единици (ЕКАТТЕ) за периода 01.01.2025 - 31.12.2025 година:

- С Решение № 510 от 14 ноември 2024 г. общинският съвет на Сливен, област Сливен, създава ново селищно образувание с местно значение - курорт „Даулите“, в землището на град Сливен, община Сливен, област Сливен (ДВ, бр. 52 от 27.06.2025 година);
- С Решение № 511 от 14 ноември 2024 г. общинският съвет на Сливен, област Сливен, създава ново селищно образувание с местно значение - курорт „Карандила“, в землището на град Сливен, община Сливен, област Сливен (ДВ, бр. 52 от 27.06.2025 година);
- С указ № 254 от 10 декември 2025 г. на президента на Република България, обн. в ДВ, бр. 112 от 19.12.2025 г., село Стефан Стамболово (ЕКАТТЕ - 17467), община Полски Тръмбеш, област Велико Търново, е преименувано на село Градина (ЕКАТТЕ - 17467).

1. Административни области в Република България към 31.12.2025 година

Средната площ на една област в Република България е 3 964 кв. километра. Най-големите по територия области в страната са Бургас, София, Благоевград и Пловдив, а най-малките - Перник, Габрово и София (столица). Най-малката по територия област в страната - София (столица), същевременно е най-голяма по население - 1 303 813. Освен нея броят на населението в нито една друга област не надхвърля 1 000 000 души. Най-малка по население е област Видин - 69 465 души.

Фиг. 1. Административни области в Република България към 31.12.2025 година ^[1]



^[1] Град София е административен център на две области - София (столица) (SOF), която включва единствено Столична община, и София (SFO), която включва 22 общини.

2. Общини в Република България към 31.12.2025 година

Най-голямата по брой на населението община в България е Столична. Освен нея още 7 общини в страната са с население над 100 000 души - Пловдив, Варна, Бургас, Стара Загора, Русе, Сливен и Плевен. Относителният дял на населението в тези 8 общини представлява 41.4% от цялото население в страната.

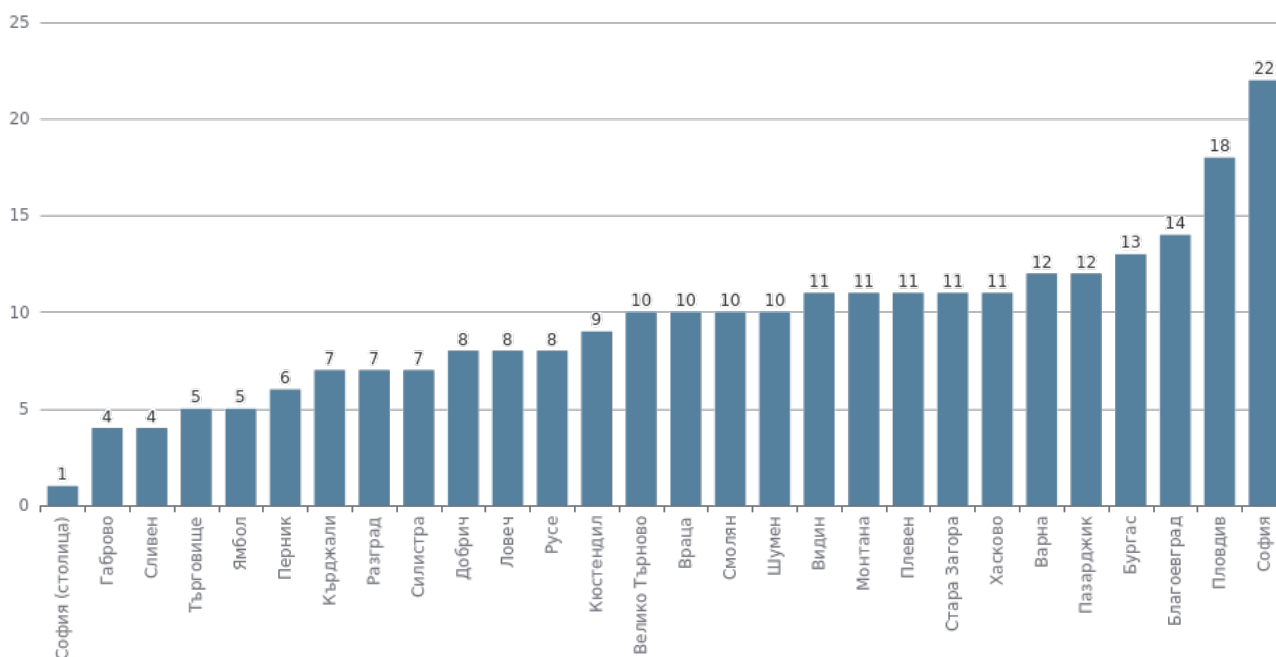
Към 31 декември 2025 г. от общо 265 общини в страната 147 са с население под 10 000 души. Относителният дял на населението в тези общини представлява 12.5% от общото население в страната. Най-малката община в страната е Трекляно (област Кюстендил) с население 495 души, следвана от община Бойница (област Видин) с население 694 души.

Средната площ на една община в Република България е 419 кв. километра. Най-голямата по територия община в страната е Сливен. Освен нея още 7 общини са с територия над 1 000 кв. км - Столична, Добрич-селска, Тунджа (област Ямбол), Самоков (област София), Средец (област Бургас), Стара Загора и Карлово (област Пловдив).

Най-малката по територия община в страната е Челопеч (област София). Освен нея още 10 общини са с територия под 100 кв. км - Николаево (област Стара Загора), Ямбол, Антон (област София), Чавдар (област София), Долна баня (област София), Стамболийски (област Пловдив), Белослав (област Варна), Сопот (област Пловдив), Кричим (област Пловдив) и Перушица (област Пловдив).

На територията на 9 общини в Република България - Пловдив, Добрич, Ямбол, Кричим, Перушица, Копривщица, Челопеч, Антон и Чавдар, има само по едно населено място - техният общински център.

Фиг. 2. Брой общини по области към 31.12.2025 година



3. Съставни административно-териториални единици:

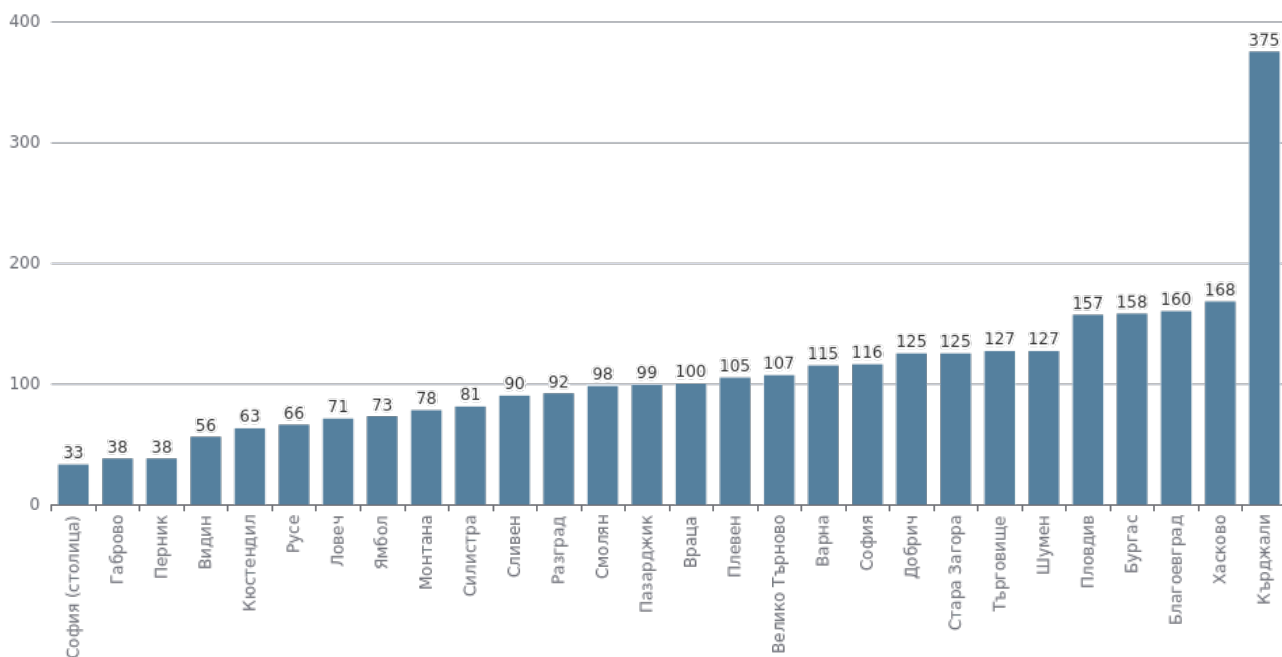
- райони (в Столична община и градовете Пловдив и Варна) - 35;
- кметства - 3 041.

Населението на Столична община е неравномерно разпределено в отделните ѝ райони. През 2025 г. в два от тях - Младост и Люлин, живеят 15.5% от жителите на Столична община, като всеки един от посочените райони наброява над 100 хил. души. Най-малкият район в Столична община е район Банкя с население 11 414 души, или 0.9% от населението на общината.

Населението на гр. Пловдив е сравнително равномерно разпределено по райони - между 11.1% за район Западен и 22.5% за район Южен.

Разпределението на населението в районите на гр. Варна варира от 7.0% за район Аспарухово до 32.7% за район Приморски, който е и единственият с население над 100 000 души.

Фиг. 3. Брой кметства по области към 31.12.2025 година

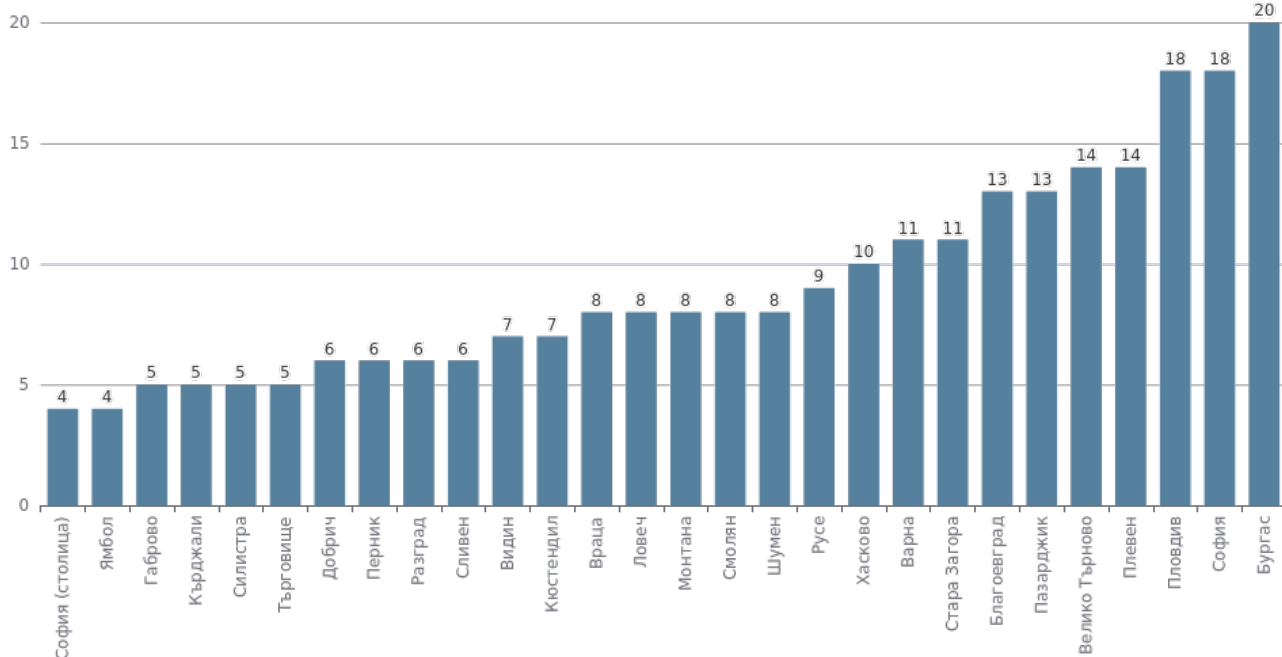


4. Териториални единици в Република България към 31.12.2025 година:

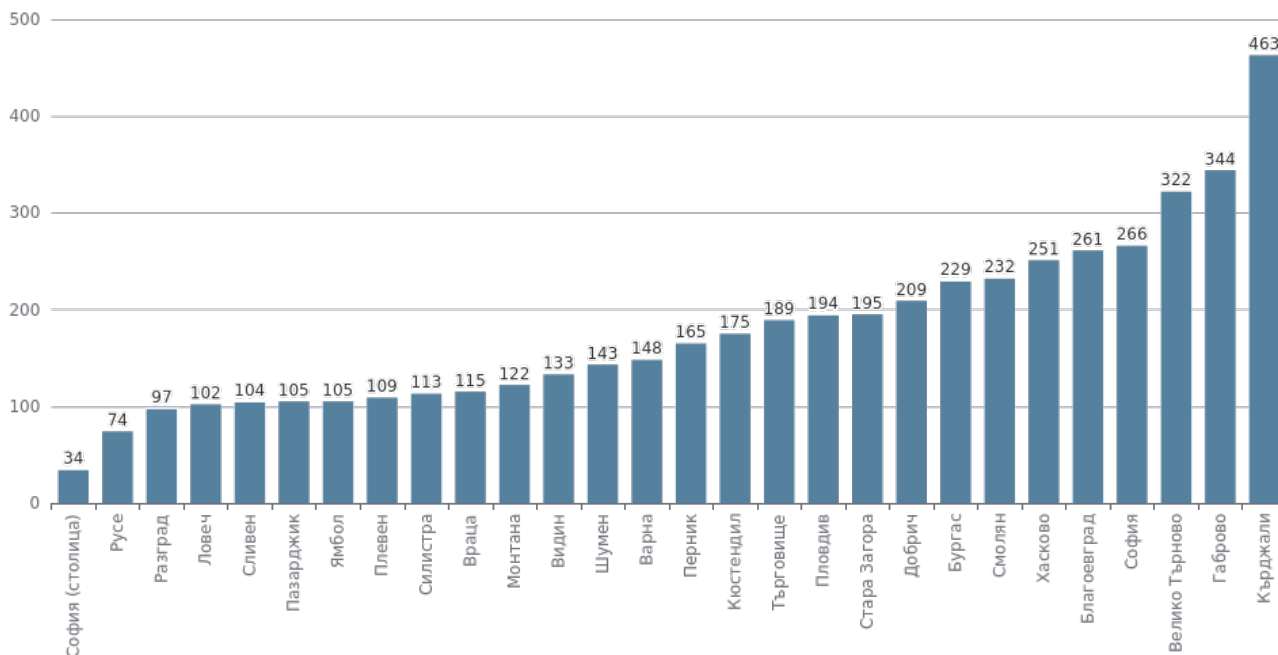
- населени места - 5 256, в т.ч. 257 градове и 4 999 села;
- селищни образувания - 168, в т.ч. 8 с национално значение и 160 с местно значение.

Към 31 декември 2025 г. населените места без нито един жител са 192, като най-голям брой от тях се намират в областите Велико Търново (63), Габрово (60), Благоевград (9), Кърджали (9), Кюстендил (9), София (9), Смолян (8), Стара Загора (7) и Хасково (7). В 1 280 села, или в 24.4% от населените места, живеят от 1 до 49 души включително. С население над 100 хил. души са шест града в страната, в които живеят 35.8% от населението на страната.

Фиг. 4. Брой градове по области към 31.12.2025 година



Фиг. 5. Брой села по области към 31.12.2025 година

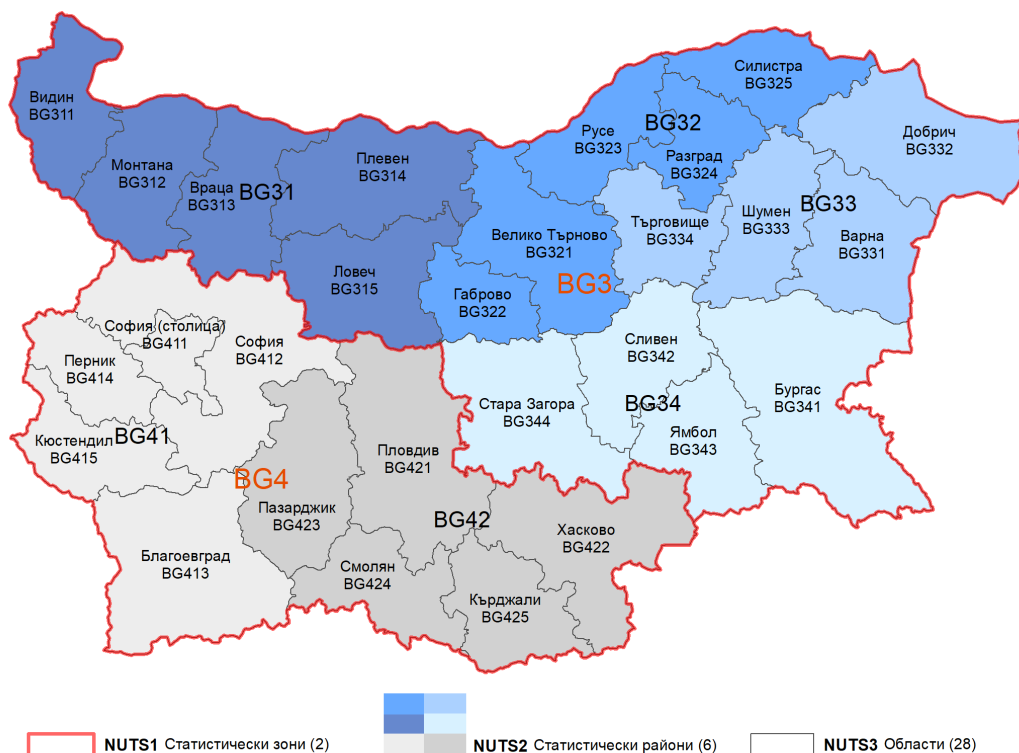


5. Териториални единици за статистически цели към 31.12.2025 година

В съответствие с изискванията на общата Класификация на териториалните единици за статистически цели (NUTS), прилагана в Европейския съюз, териториалните единици за статистически цели са:

- NUTS0 - Република България;
- NUTS1 - две статистически зони;
- NUTS2 - шест статистически района;
- NUTS3 - 28 области.

Фиг. 6. Териториални единици за статистически цели (NUTS) в Република България



Методологични бележки

Определения

Областта се състои от една или повече съседни общини. Територията на областта е територията на включените в нея общини. Наименование на областта е наименованието на населеното място - неин административен център (чл. 4 от ЗАТУРБ).

Общината се състои от едно или повече съседни населени места. Територия на общината е територията на включените в нея населени места. Наименование на общината е наименованието на населеното място - неин административен център (чл. 7 от ЗАТУРБ).

Кметството е населено място с население над 100 души с постоянен адрес (чл. 14 от ЗАТУРБ). Територия на кметството е територията на населеното място. Наименование на кметството е наименованието на населеното място - негов административен център (чл. 15 от ЗАТУРБ).

Населеното място е исторически и функционално обособена територия, определена с наличието на постоянно живеещо население, строителни граници или землищни и строителни граници и необходимата социална и инженерна инфраструктура. Населените места се делят на градове и села и подлежат на регистрация в Единния класификатор на административно-териториалните и териториалните единици.

Селищното образувание е територия извън строителните граници на населените места, устроена за осъществяване на специфични функции, която е определена със строителни граници, но няма постоянно живеещо население. Селищните образувания са с национално и местно значение. Министерският съвет определя селищните образувания с национално значение.

Източници на данни

Източник на данните за административно-териториалното деление на страната е Националният регистър на населените места (НРНМ) на НСИ: <https://www.nsi.bg/nrnm/>.

Източник на данните за територията в квадратни километри е Агенцията по геодезия, картография и кадастър.

Източник на данните за броя на населението е Информационна система „Демография“ на Националния статистически институт.

Методи на изчисление

Броят на административно-териториалните и териториални единици се изчислява на базата на данните в НРНМ към 31.12. на съответната година. Данните в регистъра се отразяват след обнародването в „Държавен вестник“ на указ на президента на Република България, свързан с административно-териториални промени в страната.

Гъстотата на населението се изчислява върху цялата територия на административно-териториалните единици и с населението за съответната единица към 31.12.2025 година.

Територията в квадратни километри е изчислена на база на актуалната цифрова кадастрална карта и кадастралните регистри към 31.12.2024 г., чрез средствата на ГИС в координатна система BGS2005 UTM35N.

Броят на населението към 31.12. се изчислява на базата на данните от предходната година и данните за естественото и механичното движение на населението през текущата година.

Повече данни за броя и структурата на населението могат да се намерят на <https://www.nsi.bg/statistical-data/142>.

Нормативна уредба

В чл. 135 от Конституцията на Република България (обн., ДВ, бр. 56 от 13 юли 1991 г.) е регламентирано, че територията на страната се дели на общини и области.

През 1991 г. е приет Закон за местното самоуправление и местната администрация (ЗМСМА, обн., ДВ, бр. 77 от 17 септември 1991 г.), с който се уреждат обществените отношения, свързани с местното самоуправление и местната администрация.

През 1995 г. е приет и Закон за административно-териториалното устройство на Република България (ЗАТУРБ, обн., ДВ, бр. 63 от 14 юли 1995 година).

Със Закона за териториалното деление на Столична община и големите градове (обн., ДВ, бр. 66 от 25 юли 1995 г.) са създадени райони в Столична община и градовете с население над 300 000 души - Пловдив и Варна, като в него са изброени техните наименования и граници.

Територията на страната се разделя на 28 области (ЗАТУРБ, изм., ДВ, бр. 154 от 28 декември 1998 г.). Границите и техните административни центрове са утвърдени с Указ № 1 на президента на Република България (обн., ДВ, бр. 2 от 8 януари 1999 г.) по предложение на Министерския съвет.

През 2006 г. са внесени промени в Закона за местното самоуправление и местната администрация, като чл. 12 гласи, че „наименование на общината е наименованието на населеното място, което е неин административен център, **с изключение на заварените от закона общини, на които административните центрове са населени места извън територията им, които са и административни центрове на други общини**“ (ЗМСМА, обн., ДВ, бр. 69 от 25 август 2006 година). Освен за община Добрич-селска (с административен център гр. Добрич) това изключение в Закона се отнася и за още три общини в страната - Марица, Родопи (с административен център гр. Пловдив) и Тунджа (с административен център гр. Ямбол).

По силата на чл. 37 от ЗАТУРБ Националният статистически институт поддържа Единен класификатор на административно-териториалните и териториалните единици (ЕКАТТЕ) и Национален регистър на населените места

(НРМ). Съдържанието на класификатора и регистъра, както и включените в тях критерии и показатели, се утвърждават от Министерския съвет по предложение на НСИ и заинтересуваните ведомства.

Съдържанието на ЕКАТТЕ е утвърдено с Решение № 565 на Министерския съвет от 10 август 1999 г. и обхваща всички административно-териториални и териториални единици, дефинирани от ЗАТУРБ. Всяка една от тях има код за идентификация в ЕКАТТЕ.

Съдържанието на НРМ е утвърдено с Решение № 695 на Министерския съвет от 29 септември 2006 година. Чрез НРМ се проследяват развитието и промените (създаване, сливане, отделяне, разделяне, присъединяване, закриване) на административно-териториалните и териториалните единици в България.

На 26 май 2003 г. е приет Регламент (ЕО) № 1059/2003 на Европейския парламент и на Съвета за установяване на обща класификация на териториалните единици за статистически цели (NUTS). Целта на Регламента е чрез нея да се позволи събирането, съставянето и разпространението на хармонизирана регионална статистика в Общността. Във връзка с приемането през 2007 г. на България и Румъния в Европейския съюз на 20 февруари 2008 г. е приет Регламент (ЕО) № 176/2008 на Европейския парламент и на Съвета за изменение на приложенията на Регламент № 1059/2003, допълващ класификацията с новоприетите държави членки.

Повече информация за NUTS в България може да се намери на [сайта на НСИ](#).

Приложение

Таблица 1. Население, територия и административно-териториални и териториални единици в Република България към 31.12.2025 година*

| ЕКАТТЕ | Област | Население - брой | Територия - кв. км | Общини - брой | Кметства - брой | Градове - брой | Села - брой |
|--------|--------------------|---------------------|-----------------------|------------------|--------------------|-------------------|----------------|
| BG | България | 6 437 360 | 110 997 | 265 | 3 041 | 257 | 4 999 |
| BLG | Благоевград | 286 333 | 6 459 | 14 | 160 | 13 | 261 |
| BGS | Бургас | 388 919 | 7 742 | 13 | 158 | 20 | 229 |
| VAR | Варна | 437 521 | 3 819 | 12 | 115 | 11 | 148 |
| VTR | Велико Търново | 200 413 | 4 659 | 10 | 107 | 14 | 322 |
| VID | Видин | 70 542 | 3 039 | 11 | 56 | 7 | 133 |
| VRC | Враца | 146 002 | 3 623 | 10 | 100 | 8 | 115 |
| GAB | Габрово | 93 817 | 2 022 | 4 | 38 | 5 | 344 |
| DOB | Добрич | 145 207 | 4 714 | 8 | 125 | 6 | 209 |
| KRZ | Кърджали | 149 478 | 3 211 | 7 | 375 | 5 | 463 |
| KNL | Кюстендил | 106 131 | 3 059 | 9 | 63 | 7 | 175 |
| LOV | Ловеч | 110 823 | 4 135 | 8 | 71 | 8 | 102 |
| MON | Монтана | 112 737 | 3 637 | 11 | 78 | 8 | 122 |
| PAZ | Пазарджик | 223 494 | 4 458 | 12 | 99 | 13 | 105 |
| PER | Перник | 109 886 | 2 397 | 6 | 38 | 6 | 165 |
| PVN | Плевен | 215 326 | 4 653 | 11 | 105 | 14 | 109 |
| PDV | Пловдив | 635 630 | 5 961 | 18 | 157 | 18 | 194 |
| RAZ | Разград | 99 459 | 2 412 | 7 | 92 | 6 | 97 |
| RSE | Русе | 186 093 | 2 859 | 8 | 66 | 9 | 74 |
| SLS | Силистра | 93 549 | 2 845 | 7 | 81 | 5 | 113 |
| SLV | Сливен | 169 299 | 3 542 | 4 | 90 | 6 | 104 |
| SML | Смолян | 90 534 | 3 205 | 10 | 98 | 8 | 232 |
| SFO | София | 224 701 | 7 071 | 22 | 116 | 18 | 266 |
| SOF | София (столица) | 1 295 931 | 1 343 | 1 | 33 | 4 | 34 |
| SZR | Стара Загора | 288 736 | 5 148 | 11 | 125 | 11 | 195 |
| TGV | Търговище | 94 735 | 2 708 | 5 | 127 | 5 | 189 |
| HKV | Хасково | 207 356 | 5 530 | 11 | 168 | 10 | 251 |
| SHU | Шумен | 149 279 | 3 393 | 10 | 127 | 8 | 143 |
| JAM | Ямбол | 105 429 | 3 353 | 5 | 73 | 4 | 105 |

* ЕКАТТЕ - Единен класификатор на административно-териториалните и териториалните единици; територията е изчислена въз основа на цифровите модели на кадастралната карта на страната към 31.12.2024 година; в броя на селата са включени Рилският манастир (област Кюстендил) и Клисурският манастир (област Монтана), които имат статут на населени места.

Таблица 2. Общини с население над 30 000 души в Република България към 31.12.2025 година

| ЕКАТТЕ | Община | Население - брой | ЕКАТТЕ | Област |
|---------------|-----------------|-------------------------|---------------|-----------------|
| SOF46 | Столична | 1 303 813 | SOF | София (столица) |
| PDV22 | Пловдив | 333 994 | PDV | Пловдив |
| VAR06 | Варна | 331 260 | VAR | Варна |
| BGS04 | Бургас | 195 912 | BGS | Бургас |
| SZR31 | Стара Загора | 141 748 | SZR | Стара Загора |
| RSE27 | Русе | 136 112 | RSE | Русе |
| SLV20 | Сливен | 109 879 | SLV | Сливен |
| PVN24 | Плевен | 108 440 | PVN | Плевен |
| PAZ19 | Пазарджик | 87 766 | PAZ | Пазарджик |
| PER32 | Перник | 80 576 | PER | Перник |
| HKV34 | Хасково | 78 235 | HKV | Хасково |
| SHU30 | Шумен | 77 095 | SHU | Шумен |
| VTR04 | Велико Търново | 77 067 | VTR | Велико Търново |
| BLG03 | Благоевград | 70 708 | BLG | Благоевград |
| DOB28 | Добрич | 68 573 | DOB | Добрич |
| KRZ16 | Кърджали | 67 238 | KRZ | Кърджали |
| SZR12 | Казанлък | 62 923 | SZR | Стара Загора |
| JAM26 | Ямбол | 58 997 | JAM | Ямбол |
| VRC10 | Враца | 58 721 | VRC | Враца |
| PDV01 | Асеновград | 56 647 | PDV | Пловдив |
| GAB05 | Габрово | 48 879 | GAB | Габрово |
| TGV35 | Търговище | 47 496 | TGV | Търговище |
| KNL29 | Кюстендил | 46 391 | KNL | Кюстендил |
| BLG33 | Петрич | 45 755 | BLG | Благоевград |
| PDV13 | Карлово | 44 470 | PDV | Пловдив |
| VID09 | Видин | 44 089 | VID | Видин |
| MON29 | Монтана | 42 776 | MON | Монтана |
| HKV09 | Димитровград | 41 858 | HKV | Хасково |
| RAZ26 | Разград | 41 510 | RAZ | Разград |
| SLS31 | Силистра | 38 980 | SLS | Силистра |
| BGS15 | Несебър | 36 656 | BGS | Бургас |
| VTR06 | Горна Оряховица | 35 866 | VTR | Велико Търново |
| LOV18 | Ловеч | 35 792 | LOV | Ловеч |
| KNL48 | Дупница | 35 547 | KNL | Кюстендил |
| BLG40 | Сандански | 34 243 | BLG | Благоевград |
| SFO39 | Самоков | 33 375 | SFO | София |
| PDV26 | Родопи | 32 446 | PDV | Пловдив |
| PAZ08 | Велинград | 31 928 | PAZ | Пазарджик |
| SML31 | Смолян | 31 514 | SML | Смолян |

| ЕКАТТЕ | Община | Население - брой | ЕКАТТЕ | Област |
|---------------|---------------|-------------------------|---------------|---------------|
| PDV17 | Марица | 31 043 | PDV | Пловдив |
| SFO07 | Ботевград | 30 040 | SFO | София |

Таблица 3. Райони в Столична община към 31.12.2025 година*

| ЕКАТТЕ | Район | Население - брой | % |
|---------------|---------------|-------------------------|----------|
| 68134-01 | Средец | 24 582 | 1.9 |
| 68134-02 | Красно село | 77 272 | 6 |
| 68134-03 | Възраждане | 36 249 | 2.8 |
| 68134-04 | Оборище | 27 665 | 2.1 |
| 68134-05 | Сердика | 41 036 | 3.2 |
| 68134-06 | Подуяне | 68 383 | 5.3 |
| 68134-07 | Слатина | 62 363 | 4.8 |
| 68134-08 | Изгрев | 31 185 | 2.4 |
| 68134-09 | Лозенец | 56 339 | 4.3 |
| 68134-10 | Триадица | 68 513 | 5.3 |
| 68134-11 | Красна поляна | 50 924 | 3.9 |
| 68134-12 | Илинден | 29 028 | 2.2 |
| 68134-13 | Надежда | 63 613 | 4.9 |
| 68134-14 | Искър | 58 244 | 4.5 |
| 68134-15 | Младост | 100 997 | 7.8 |
| 68134-16 | Студентски | 66 011 | 5.1 |
| 68134-17 | Витоша | 73 778 | 5.7 |
| 68134-18 | Овча купел | 54 639 | 4.2 |
| 68134-19 | Люлин | 101 021 | 7.8 |
| 68134-20 | Връбница | 41 967 | 3.2 |
| 68134-21 | Нови Искър | 26 999 | 2.1 |
| 68134-22 | Кремиковци | 21 395 | 1.7 |
| 68134-23 | Панчарево | 26 561 | 2 |
| 68134-24 | Банкя | 11 480 | 0.9 |

* Към 31.12.2025 г. около 6.0% (77 365 души) от общия брой на населението на общината не са отнесени към нито един от районите поради неточни или непълни адреси.

Таблица 4. Райони в град Пловдив към 31.12.2025 година*

| ЕКАТТЕ | Район | Население - население | % |
|---------------|--------------|------------------------------|----------|
| 56784-01 | Централен | 66 092 | 20.1 |
| 56784-02 | Източен | 41 418 | 12.6 |
| 56784-03 | Западен | 36 071 | 10.9 |
| 56784-04 | Северен | 46 572 | 14.1 |
| 56784-05 | Южен | 73 654 | 22.4 |
| 56784-06 | Тракия | 51 425 | 15.6 |

* Към 31.12.2025 г. около 4.6% (15 057 души) от общия брой на населението на гр. Пловдив не са отнесени към нито един от районите поради неточни или непълни адреси.

Таблица 5. Райони в град Варна към 31.12.2025 година*

| ЕКАТТЕ | Район | Население - брой | % |
|---------------|---------------------|-------------------------|----------|
| 10135-01 | Одесос | 68 504 | 21.5 |
| 10135-02 | Приморски | 102 668 | 32.2 |
| 10135-03 | Младост | 74 392 | 23.3 |
| 10135-04 | Владислав Варненчик | 35 338 | 11.1 |
| 10135-05 | Аспарухово | 22 378 | 7 |

* Към 31.12.2025 г. около 5.6% (17 690 души) от общия брой на населението на гр. Варна не са отнесени към нито един от районите поради неточни или непълни адреси.

Таблица 6. Градове с население над 20 000 души в Република България към 31.12.2025 година

| № | ЕКАТТЕ | Град | Население - брой | ЕКАТТЕ | Община | ЕКАТТЕ | Област |
|----|--------|-----------------|------------------|--------|-----------------|--------|-----------------|
| 1 | 68134 | София | 1205548 | SOF46 | Столична | SOF | София (столица) |
| 2 | 56784 | Пловдив | 329489 | PDV22 | Пловдив | PDV | Пловдив |
| 3 | 10135 | Варна | 318737 | VAR06 | Варна | VAR | Варна |
| 4 | 07079 | Бургас | 189014 | BGS04 | Бургас | BGS | Бургас |
| 5 | 68850 | Стара Загора | 121249 | SZR31 | Стара Загора | SZR | Стара Загора |
| 6 | 63427 | Русе | 121168 | RSE27 | Русе | RSE | Русе |
| 7 | 56722 | Плевен | 88565 | PVN24 | Плевен | PVN | Плевен |
| 8 | 67338 | Сливен | 78232 | SLV20 | Сливен | SLV | Сливен |
| 9 | 72624 | Добрич | 69434 | DOB28 | Добрич | DOB | Добрич |
| 10 | 83510 | Шумен | 66641 | SHU30 | Шумен | SHU | Шумен |
| 11 | 55871 | Перник | 65799 | PER32 | Перник | PER | Перник |
| 12 | 77195 | Хасково | 63314 | HKV34 | Хасково | HKV | Хасково |
| 13 | 04279 | Благоевград | 62670 | BLG03 | Благоевград | BLG | Благоевград |
| 14 | 10447 | Велико Търново | 59870 | VTR04 | Велико Търново | VTR | Велико Търново |
| 15 | 87374 | Ямбол | 59364 | JAM26 | Ямбол | JAM | Ямбол |
| 16 | 55155 | Пазарджик | 54297 | PAZ19 | Пазарджик | PAZ | Пазарджик |
| 17 | 12259 | Враца | 48147 | VRC10 | Враца | VRC | Враца |
| 18 | 00702 | Асеновград | 45362 | PDV01 | Асеновград | PDV | Пловдив |
| 19 | 14218 | Габрово | 43710 | GAB05 | Габрово | GAB | Габрово |
| 20 | 40909 | Кърджали | 41724 | KRZ16 | Кърджали | KRZ | Кърджали |
| 21 | 35167 | Казанлък | 41537 | SZR12 | Казанлък | SZR | Стара Загора |
| 22 | 48489 | Монтана | 35045 | MON29 | Монтана | MON | Монтана |
| 23 | 41112 | Кюстендил | 34334 | KNL29 | Кюстендил | KNL | Кюстендил |
| 24 | 10971 | Видин | 33448 | VID09 | Видин | VID | Видин |
| 25 | 73626 | Търговище | 32627 | TGV35 | Търговище | TGV | Търговище |
| 26 | 21052 | Димитровград | 30280 | HKV09 | Димитровград | HKV | Хасково |
| 27 | 61710 | Разград | 27888 | RAZ26 | Разград | RAZ | Разград |
| 28 | 43952 | Ловеч | 27046 | LOV18 | Ловеч | LOV | Ловеч |
| 29 | 66425 | Силистра | 26879 | SLS31 | Силистра | SLS | Силистра |
| 30 | 68789 | Дупница | 26370 | KNL48 | Дупница | KNL | Кюстендил |
| 31 | 56126 | Петрич | 25966 | BLG33 | Петрич | BLG | Благоевград |
| 32 | 16359 | Горна Оряховица | 24957 | VTR06 | Горна Оряховица | VTR | Велико Търново |
| 33 | 67653 | Смолян | 24292 | SML31 | Смолян | SML | Смолян |
| 34 | 65231 | Самоков | 23921 | SFO39 | Самоков | SFO | София |
| 35 | 65334 | Сандански | 23592 | BLG40 | Сандански | BLG | Благоевград |

Таблица 7. Села с население над 3 000 души в Република България към 31.12.2025 година

| № | ЕКАТТЕ | Село | Население - брой | ЕКАТТЕ | Община | ЕКАТТЕ | Област |
|----|--------|-------------|------------------|--------|-------------|--------|-----------------|
| 1 | 44063 | Лозен | 6592 | SOF46 | Столична | SOF | София (столица) |
| 2 | 04234 | Бистрица | 6018 | SOF46 | Столична | SOF | София (столица) |
| 3 | 00895 | Айдемир | 5058 | SLS31 | Силистра | SLS | Силистра |
| 4 | 35239 | Казичене | 4885 | SOF46 | Столична | SOF | София (столица) |
| 5 | 23234 | Драгиново | 4691 | PAZ08 | Велинград | PAZ | Пазарджик |
| 6 | 62949 | Розино | 4315 | PDV13 | Карлово | PDV | Пловдив |
| 7 | 73242 | Труд | 4039 | PDV17 | Марица | PDV | Пловдив |
| 8 | 11394 | Владая | 4022 | SOF46 | Столична | SOF | София (столица) |
| 9 | 03620 | Белозем | 3720 | PDV25 | Раковски | PDV | Пловдив |
| 10 | 78029 | Цалапица | 3658 | PDV26 | Родопи | PDV | Пловдив |
| 11 | 59032 | Първенец | 3519 | PDV26 | Родопи | PDV | Пловдив |
| 12 | 61056 | Равда | 3515 | BGS15 | Несебър | BGS | Бургас |
| 13 | 47295 | Марково | 3502 | PDV26 | Родопи | PDV | Пловдив |
| 14 | 52012 | Нови хан | 3394 | SFO17 | Елин Пелин | SFO | София |
| 15 | 72816 | Тополчане | 3393 | SLV20 | Сливен | SLV | Сливен |
| 16 | 06306 | Брезница | 3300 | BLG11 | Гоце Делчев | BLG | Благоевград |
| 17 | 12283 | Врачеш | 3221 | SFO07 | Ботевград | SFO | София |
| 18 | 41143 | Калипетрово | 3203 | SLS31 | Силистра | SLS | Силистра |
| 19 | 55419 | Панчарево | 3190 | SOF46 | Столична | SOF | София (столица) |
| 20 | 18490 | Елин Пелин | 3168 | SFO17 | Елин Пелин | SFO | София |
| 21 | 38916 | Костенец | 3138 | SFO25 | Костенец | SFO | София |
| 22 | 62858 | Рогош | 3104 | PDV17 | Марица | PDV | Пловдив |
| 23 | 17436 | Градец | 3104 | SLV11 | Котел | SLV | Сливен |
| 24 | 12084 | Волюяк | 3096 | SOF46 | Столична | SOF | София (столица) |
| 25 | 06999 | Буковлък | 3095 | PVN24 | Плевен | PVN | Плевен |
| 26 | 06505 | Брестовица | 3039 | PDV26 | Родопи | PDV | Пловдив |
| 27 | 72709 | Тополи | 3024 | VAR06 | Варна | VAR | Варна |
| 28 | 59077 | Първомай | 3012 | BG413 | Петрич | BLG | Благоевград |

Таблица 8. Селищни образувания с национално значение в Република България към 31.12.2025 година*

| ЕКАТТЕ | Селищно образувание | ЕКАТТЕ | Община | ЕКАТТЕ | Област |
|---------------|---------------------------------|---------------|---------------|---------------|---------------|
| 94015 | КК „Златни пясъци“ | VAR06 | Варна | VAR | Варна |
| 94040 | КК „Св. св. Константин и Елена“ | VAR06 | Варна | VAR | Варна |
| 99958 | КК „Албена“ | DOB03 | Балчик | DOB | Добрич |
| 98212 | КК „Слънчев бряг“ | BGS15 | Несебър | BGS | Бургас |
| 94085 | КК „ММЦ - Приморско“ | BGS27 | Приморско | BGS | Бургас |
| 98260 | Ваканционно селище „Дюни“ | BGS21 | Созопол | BGS | Бургас |
| 98226 | КК „Боровец“ | SFO39 | Самоков | SFO | София |
| 98230 | КК „Пампорово“ | SML38 | Чепеларе | SML | Смолян |
| 98230 | КК „Пампорово“ | SML31 | Смолян | SML | Смолян |

* КК - курортен комплекс; ММЦ - Международен младежки център.

Таблица 9. Брой на населението по териториалните единици за статистически цели (NUTS) в Република България към 31.12.2025 година

| Код | Ниво | NUTS | Население - брой | % | Територия - кв. км |
|-------|-------|--------------------------------------|------------------|------|--------------------|
| BG | NUTS0 | Република България | 6 437 360 | 100 | 110 997 |
| BG3 | NUTS1 | Северна и Югоизточна България | 3 107 886 | 48.3 | 68 303 |
| BG31 | NUTS2 | Северозападен | 655 430 | 10.2 | 19 087 |
| BG311 | NUTS3 | Видин | 70 542 | 1.1 | 3 039 |
| BG313 | NUTS3 | Враца | 146 002 | 2.3 | 3 623 |
| BG315 | NUTS3 | Ловеч | 110 823 | 1.7 | 4 135 |
| BG312 | NUTS3 | Монтана | 112 737 | 1.8 | 3 637 |
| BG314 | NUTS3 | Плевен | 215 326 | 3.3 | 4 653 |
| BG32 | NUTS2 | Северен централен | 673 331 | 10.5 | 14 797 |
| BG321 | NUTS3 | Велико Търново | 200 413 | 3.1 | 4 659 |
| BG322 | NUTS3 | Габрово | 93 817 | 1.5 | 2 022 |
| BG324 | NUTS3 | Разград | 99 459 | 1.5 | 2 412 |
| BG323 | NUTS3 | Русе | 186 093 | 2.9 | 2 859 |
| BG325 | NUTS3 | Силистра | 93 549 | 1.5 | 2 845 |
| BG33 | NUTS2 | Североизточен | 826 742 | 12.8 | 14 634 |
| BG331 | NUTS3 | Варна | 437 521 | 6.8 | 3 819 |
| BG332 | NUTS3 | Добрич | 145 207 | 2.3 | 4 714 |
| BG334 | NUTS3 | Търговище | 94 735 | 1.5 | 2 708 |
| BG333 | NUTS3 | Шумен | 149 279 | 2.3 | 3 393 |
| BG34 | NUTS2 | Югоизточен | 952 383 | 14.8 | 19 785 |
| BG341 | NUTS3 | Бургас | 388 919 | 6 | 7 742 |
| BG342 | NUTS3 | Сливен | 169 299 | 2.6 | 3 542 |
| BG344 | NUTS3 | Стара Загора | 288 736 | 4.5 | 5 148 |
| BG343 | NUTS3 | Ямбол | 105 429 | 1.6 | 3 353 |
| BG4 | NUTS1 | Югозападна и Южна централна България | 3 329 474 | 51.7 | 42 694 |
| BG41 | NUTS2 | Югозападен | 2 022 982 | 31.4 | 20 329 |
| BG413 | NUTS3 | Благоевград | 286 333 | 4.4 | 6 459 |
| BG415 | NUTS3 | Кюстендил | 106 131 | 1.6 | 3 059 |
| BG414 | NUTS3 | Перник | 109 886 | 1.7 | 2 397 |
| BG412 | NUTS3 | София | 224 701 | 3.5 | 7 071 |
| BG411 | NUTS3 | София (столица) | 1 295 931 | 20.1 | 1 343 |
| BG42 | NUTS2 | Южен централен | 1 306 492 | 20.3 | 22 365 |
| BG425 | NUTS3 | Кърджали | 149 478 | 2.3 | 3 211 |
| BG423 | NUTS3 | Пазарджик | 223 494 | 3.5 | 4 458 |
| BG421 | NUTS3 | Пловдив | 635 630 | 9.9 | 5 961 |
| BG424 | NUTS3 | Смолян | 90 534 | 1.4 | 3 205 |
| BG422 | NUTS3 | Хасково | 207 356 | 3.2 | 5 530 |