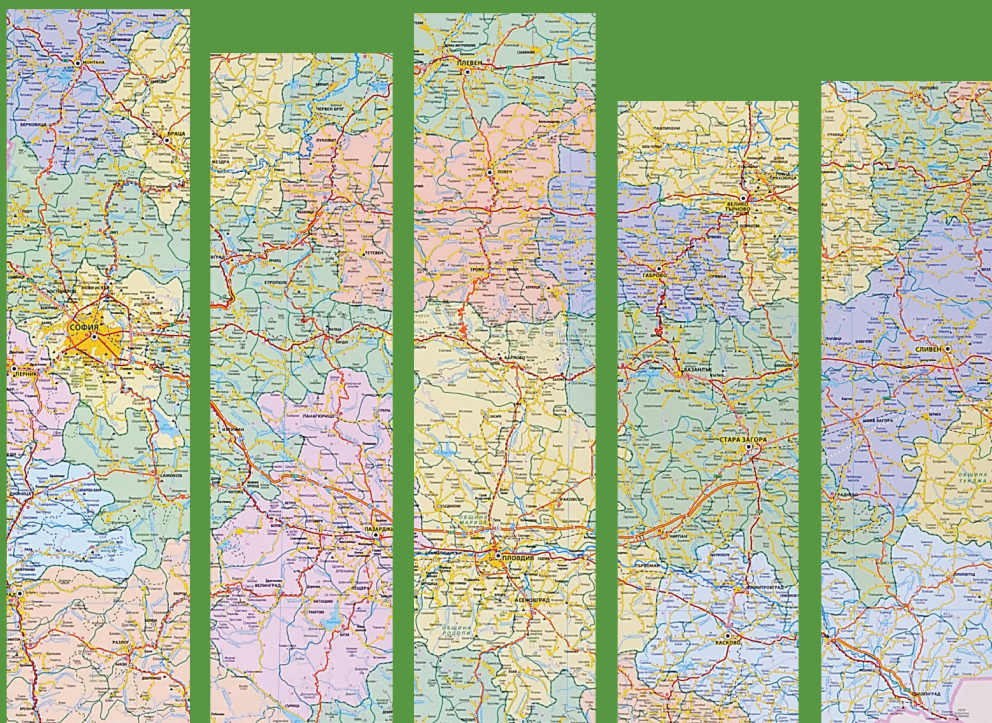



РАЙОНИТЕ, ОБЛАСТИТЕ И ОБЩИНТЕ В РЕПУБЛИКА БЪЛГАРИЯ 2011

REGIONS, DISTRICTS AND MUNICIPALITIES IN THE REPUBLIC OF BULGARIA 2011



РЕПУБЛИКА БЪЛГАРИЯ
REPUBLIC OF BULGARIA



НАЦИОНАЛЕН СТАТИСТИЧЕСКИ ИНСТИТУТ
NATIONAL STATISTICAL INSTITUTE

РАЙОНИТЕ, ОБЛАСТИТЕ И ОБЩИНИТЕ
В РЕПУБЛИКА БЪЛГАРИЯ 2011
REGIONS, DISTRICTS AND MUNICIPALITIES
IN THE REPUBLIC OF BULGARIA 2011

СОФИЯ, 2013
SOFIA, 2013

ПРЕДГОВОР

Специализираната публикация на Националния статистически институт „Районите, областите и общините в Република България 2011” съдържа данни за демографското, социално-икономическото и екологичното състояние на административно-териториалните и териториалните единици в страната за 2011 година.

Административно-териториалните единици са представени съгласно Закона за административно-териториалното устройство на Република България, а териториалните единици за статистически цели, съгласно Класификацията на териториалните единици за статистически цели в България, която кореспондира с класификацията NUTS на Евростат.

Съгласно Класификацията на териториалните единици за статистически цели в България територията на страната се разделя на две статистически зони, съответстващи на ниво NUTS1 от класификацията NUTS на Евростат - „Северна и Югоизточна България” и „Югозападна и Южна централна България”. Те се формират от 6-те статистически района, които съответстват на ниво NUTS2. Наименованията на статистическите райони съвпадат с наименованията на съществуващите до 2008 г. райони за планиране, но имат променен обхват. Статистическите райони от своя страна се формират от 28-те области, които съответстват на ниво NUTS3 от класификацията NUTS.

Статистическата зона „Северна и Югоизточна България” включва четири статистически района - Северозападен район (областите Видин, Враца, Ловеч, Монтана и Плевен); Северен централен район (областите Велико Търново, Габрово, Разград, Русе и Силистра); Североизточен район (областите Варна, Добрич, Търговище и Шумен) и Югоизточен район (областите Бургас, Сливен, Стара Загора и Ямбол).

Статистическата зона „Югозападна и Южна централна България” включва два статистически района - Югозападен район (областите Благоевград, Кюстендил, Перник, София и София (столица) и Южен централен район (областите Кърджали, Пазарджик, Пловдив, Смолян и Хасково).

Данните са представени на най-ниско ниво, доколкото характерът на статистическото изследване позволява да се получават надеждни и ненарушаващи статистическата конфиденциалност данни.

PREFACE

The specialized publication “Regions, Districts and Municipalities in the Republic of Bulgaria 2011” of National Statistical Institute contains data about the demographic, socio-economic and environmental condition of administrative-territorial and territorial units in the country for 2011.

Administrative-territorial units, are presented in accordance with the Territorial Organization Act of the Republic of Bulgaria, and territorial units for statistical purposes, according to the Classification of Territorial Units for Statistics in Bulgaria which corresponds to the NUTS classification of EUROSTAT.

According to the Classification of Territorial Units for Statistics in Bulgaria the territory of the country is divided into two statistical zones that correspond to level NUTS1 from NUTS classification of EUROSTAT - “Severna i Yugoiztochna Bulgaria” and “Yugozapadna i Yuzhna tsentralna Bulgaria”. They are aggregations from the 6 statistical regions that correspond to the level NUTS2. The names of statistical regions are identical to the names of the existing until 2008 planning regions but they have different composition. The statistical regions, on their side, are aggregations from the 28 districts that correspond to the level NUTS3 from the NUTS classification.

The statistical zone “Severna i Yugoiztochna Bulgaria” includes 4 statistical regions: Severozapaden (districts Vidin, Vratsa, Lovech, Montana and Pleven); Severen tsentralen (districts Veliko Tarnovo, Gabrovo, Razgrad, Ruse and Silistra); Severoiztochen (districts Varna, Dobrich, Targovishte and Shumen) and Yugoiztochen (districts Burgas, Sliven, Stara Zagora and Yambol).

The statistical zone “Yugozapadna i Yuzhna tsentralna Bulgaria” includes two statistical regions: Yugozapaden (districts Blagoevgrad, Kyustendil, Pernik, Sofia and Sofia (stolitsa)) and Yuzhen tsentralen (districts Kardzhali, Pazardzhik, Plovdiv, Smolyan and Haskovo).

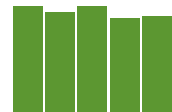
The data are presented at the lowest level as far as the type of the respective statistical survey allows obtaining reliable and not distorting confidentiality of statistical data.

СЪКРАЩЕНИЯ И ЗНАЦИ

БАН	=	Българска академия на науките
БВП	=	брутен вътрешен продукт
БДС	=	брутна добавена стойност
бр.	=	брой
вкл.	=	включително
в т.ч.	=	в това число
ДВ	=	Държавен вестник
ДДС	=	данък добавена стойност
дка	=	декар
ДМА	=	дълготрайни материални активи
ДНСП	=	Дирекция Национална служба „Полиция“
др.	=	други
ЕС	=	Европейски съюз
ИЗП	=	използвана земеделска площ
км	=	километър
км²	=	квадратен километър
коэф.	=	коэффициент
л	=	литър
л/ч./ден	=	литър/час/ден
лв.	=	лев
м	=	метър
м²	=	квадратен метър
м³	=	кубически метър
млн.	=	милион
млрд.	=	милиард
мм	=	милиметър
МЗХ	=	Министерство на земеделието и храните
МОСВ	=	Министерство на околната среда и водите
НИРД	=	научноизследователска и развойна дейност
НОИ	=	Национален осигурителен институт
НПКО	=	Национална продуктова класификация по отрасли
NUTS	=	Класификация на териториалните единици за статистически цели
ПССП	=	площ със селскостопанско предназначение
ПТТ	=	пощенска, телеграфна и телефонна станция
РУСО	=	районни управления за социално осигуряване
СМР	=	строителни и монтажни работи

ABBREVIATIONS AND SYMBOLS

BAS	=	Bulgarian Academy of the Sciences
GDP	=	Gross Domestic Product
GVA	=	Gross Value Added
dca	=	decare
num. (n)	=	number
Gcal	=	Gig calorie
GJ	=	gigajoule
incl.	=	including
VAT	=	Value Added Tax
etc.	=	others
kWh	=	kilowatt-hour
coef.	=	coefficient
l	=	litre
l/h/day	=	litre/hour/day
Lv.	=	Lev
m	=	metre
sq. m	=	square metre
m³	=	cubic metre
mill.	=	million
MEW	=	Ministry of Environment and Water
MAF	=	Ministry of Agriculture and Food
NSS	=	National Social Security Institute
NPCA	=	National Classification by Activities
NUTS	=	Nomenclature of territorial units for statistics
PTTS	=	Post, telegraph and telephone stations
CM	=	construction and mousing
CNSP	=	Country national service-police
R&D	=	research & development
UWWTP	=	Urban waste water treatment plant
t	=	ton
ha	=	hectare
thous. (th.)	=	thousand
.	=	data not available
..	=	confidential data
-	=	figures not applicable
0	=	less than half of unit employed
%	=	per cent
()	=	due to small sample data figures in brackets are not reliable



СПСОВ	= селищна пречиствателна станция за отпадъчни води
СУСО	= Столично управление за социално осигуряване
т	= тон
ха	= хектар
хил.	= хиляди
.	= липсват данни
..	= конфиденциални данни
-	= няма случай
0	= величина, по-малка от половината на употребената мерна единица
%	= процент
()	= поради малкия обем на извадката данните в таблиците, оградени в скоби, не са достатъчно точни

**I. ОСНОВНИ ПОКАЗАТЕЛИ,
ХАРАКТЕРИЗИРАЩИ ДЕМОГРАФСКОТО,
СОЦИАЛНОТО И ИКОНОМИЧЕСКОТО
РАЗВИТИЕ НА СТАТИСТИЧЕСКИТЕ ЗОНИ,
СТАТИСТИЧЕСКИТЕ РАЙОНИ И ОБЛАСТИТЕ
MAIN INDICATORS FOR THE DEMOGRAPHIC,
SOCIAL AND ECONOMIC DEVELOPMENT OF
THE STATISTICAL ZONE, STATISTICAL REGION
AND DISTRICT**



1. Основни показатели, характеризиращи демографското, социалното и икономическото развитие на статистическите зони, статистическите райони и областите

Main indicators for the demographic, social and economic development of the statistical zone, statistical region and district

NUTS	EKATTE	Статистически зони Статистически райони Области	Население към 31.12. - бр. Population as of 31.12. - number		Коефициент на безработица на населението на 15 и повече навършени години - % Unemployment rate of population of 15 years of age and over - %		БВП на човек от населението по текущи цени - лв. GDP per capita at current prices - Levs		Statistical zones, statistical regions and districts
			2006	2011	2006	2011 ¹	2006	2011	
BG	BG	Общо за страната	7679290	7327224	9.0	11.3	6726	9359	Total
BG3	BG3	Северна и Югоизточна България	4008299	3724884	10.8	13.1	5369	6823	Severna i Yugoiztochna Bulgaria
BG31	BG31	Северозападен	943664	836601	11.0	12.8	4631	5652	Severozapaden
BG311	VID	Видин	114769	99481	14.2	19.8	3883	4681	Vidin
BG313	VRC	Враца	205797	184662	11.7	9.3	5647	7731	Vratsa
BG315	LOV	Ловеч	157407	139609	14.7	12.2	4847	5623	Lovech
BG312	MON	Монтана	164057	145984	10.9	14.1	4008	4849	Montana
BG314	PVN	Плевен	301634	266865	7.3	12.0	4451	5051	Pleven
BG32	BG32	Северен централен	941240	853468	13.5	12.8	4916	6139	Severen tsentralen
BG321	VTR	Велико Търново	280883	256279	11.7	11.7	4821	6135	Veliko Tarnovo
BG322	GAB	Габрово	134490	121389	3.7	9.9	5852	7401	Gabrovo
BG324	RAZ	Разград	137853	123600	21.7	20.3	4366	5549	Razgrad
BG323	RSE	Русе	255315	233767	15.3	11.6	5339	6646	Ruse
BG325	SLS	Силистра	132699	118433	15.9	12.5	3931	4485	Silistra
BG33	BG33	Североизточен	993549	961965	11.0	15.4	5897	7612	Severoiztochen
BG331	VAR	Варна	456915	474344	7.5	10.3	7608	9595	Varna
BG332	DOB	Добрич	204738	188088	14.9	17.3	4449	6445	Dobrich
BG334	TGV	Търговище	134264	119865	12.0	12.4	4461	5513	Targovishte
BG333	SHU	Шумен	197632	179668	14.9	26.8	4421	5434	Shumen
BG34	BG34	Югоизточен	1129846	1072850	8.1	11.5	5901	7625	Yugoiztochen
BG341	BGS	Бургас	417810	414947	6.0	12.6	6876	8082	Burgas
BG342	SLV	Сливен	209169	196712	17.1	16.6	3937	4601	Sliven
BG344	SZR	Стара Загора	358342	331135	4.5	6.3	6730	9654	Stara Zagora
BG343	JAM	Ямбол	144525	130056	10.1	13.6	3875	5539	Yambol
BG4	BG4	Югозападна и Южна централна България	3670991	3602340	7.1	9.5	8212	12080	Yugozapadna i Yuzhna tsentralna Bulgaria
BG41	BG41	Югозападен	2116791	2131233	6.5	7.5	10548	16078	Yugozapaden
BG413	BLG	Благоевград	330034	322025	3.6	8.4	4638	5982	Blagoevgrad
BG415	KNL	Кюстендил	150792	134990	9.3	14.9	4645	5651	Kyustendil
BG414	PER	Перник	139677	131987	8.9	8.0	4820	5633	Pernik
BG412	SFO	София	258397	245616	9.0	9.7	7049	8420	Sofia
BG411	SOF	София (столица)	1237891	1296615	6.2	6.1	14247	22573	Sofia (stolitsa)
BG42	BG42	Южен централен	1554200	1471107	8.2	12.9	5036	6525	Yuzhen tsentralen
BG425	KRZ	Кърджали	157463	152009	3.3	(5.1)	4319	5030	Kardzhali
BG423	PAZ	Пазарджик	296281	273803	11.1	18.1	5173	6219	Pazardzhik
BG421	PDV	Пловдив	706413	680884	6.1	8.8	5508	7530	Plovdiv
BG424	SML	Смолян	129731	120456	16.2	25.0	4738	6563	Smolyan
BG422	HKV	Хасково	264312	243955	8.1	15.9	4196	5002	Haskovo

1. Основни показатели, характеризиращи демографското, социалното и икономическото развитие на статистическите зони, статистическите райони и областите

Main indicators for the demographic, social and economic development of the statistical zone, statistical region and district

(Продължение и край)

(Continued and end)

NUTS	EKATTE	Статистически зони Статистически райони Области	Жилища към 31.12. - бр. Dwellings as of 31.12. - number		Реализирани нощувки в средствата за подслон ² - бр. Nights spent in accommodation establishments ² - number		Лекари ³ към 31.12. - бр. Physicians ³ as of 31.12. - number		Разходи за опазване и възстановяване на околната среда - хил. лв. ⁴ Expenditures on protection and restoration of the environment - Thousand Levs ⁴		Statistical zones, statistical regions and districts
			2006	2011	2006	2011	2006	2011	2006	2011	
BG	BG	Общо за страната	3728554	3899750	17427519	18855331	28111	28411	1038544	1438165	Total
BG3	BG3	Северна и Югоизточна България	2009226	2084586	13696450	14788261	12967	13189	492322	803149	Severna i Yugoiztochna Bulgaria
BG31	BG31	Северозападен	526183	508644	389019	441750	3332	3448	76759	177558	Severozapaden
BG311	VID	Видин	70451	67472	25885	54659	379	345	9025	7925	Vidin
BG313	VRC	Враца	115549	110272	53575	57452	672	677	43813	91847	Vratsa
BG315	LOV	Ловеч	96511	94263	190260	183744	570	610	10336	53505	Lovech
BG312	MON	Монтана	96200	90899	58425	72661	485	476	4473	11701	Montana
BG314	PVN	Плевен	147472	145738	60874	73234	1226	1340	9112	12580	Pleven
BG32	BG32	Северен централен	467849	465252	494953	626647	2665	2641	43865	66708	Severen tsentralen
BG321	VTR	Велико Търново	141788	144218	218527	261456	841	804	15862	24453	Veliko Tarnovo
BG322	GAB	Габрово	80670	79209	122079	161194	467	466	2134	3818	Gabrovo
BG324	RAZ	Разград	62177	59617	22899	34046	329	317	8730	7936	Razgrad
BG323	RSE	Русе	123700	124843	105079	134214	692	742	12310	20232	Ruse
BG325	SLS	Силистра	59514	57365	26369	35737	336	312	4829	10269	Silistra
BG33	BG33	Североизточен	473767	499990	6383672	6271618	3545	3589	105338	171607	Severoiztochen
BG331	VAR	Варна	218883	245954	5005937	4488519	1988	2135	82949	118242	Varna
BG332	DOB	Добрич	97490	100281	1274001	1689453	572	533	5405	12165	Dobrich
BG334	TGV	Търговище	66578	65111	46765	39038	373	365	6608	12824	Targovishte
BG333	SHU	Шумен	90816	88644	56969	54608	612	556	10376	28376	Shumen
BG34	BG34	Югоизточен	541427	610700	6428806	7448246	3425	3511	266360	387276	Yugoiztochen
BG341	BGS	Бургас	203360	272930	6053394	7065474	1113	1143	142358	171642	Burgas
BG342	SLV	Сливен	91742	91970	70143	94177	556	576	4575	19139	Sliven
BG344	SZR	Стара Загора	171364	174418	277535	239273	1406	1421	118755	188749	Stara Zagora
BG343	JAM	Ямбол	74961	71382	27734	49322	350	371	672	7746	Yambol
BG4	BG4	Югозападна и Южна централна България	1719328	1815164	3731069	4067070	13638	13826	546222	635016	Yugozapadna i Yuzhna tsentralna Bulgaria
BG41	BG41	Югозападен	1024438	1107292	2227286	2429682	8614	8540	452788	460984	Yugozapaden
BG413	BLG	Благоевград	131908	140091	366159	752002	823	914	20544	22603	Blagoevgrad
BG415	KNL	Кюстендил	90033	86473	88162	106146	472	470	8456	15980	Kyustendil
BG414	PER	Перник	98487	95237	58916	17833	403	350	12528	27119	Pernik
BG412	SFO	София	179373	177065	430066	380637	924	957	66162	90546	Sofia
BG411	SOF	София (столица)	524637	608426	1283983	1173064	5992	5849	345098	304736	Sofia (stolitsa)
BG42	BG42	Южен централен	694890	707872	1503783	1637388	5024	5286	93434	174032	Yuzhen tsentralen
BG425	KRZ	Кърджали	75588	74609	45314	40362	403	405	12917	13886	Kardzhali
BG423	PAZ	Пазарджик	128535	126277	297927	363470	784	852	10555	35065	Pazardzhik
BG421	PDV	Пловдив	303289	319318	593114	669593	2740	2980	36189	89875	Plovdiv
BG424	SML	Смолян	64064	65623	485021	467843	368	340	14142	13931	Smolyan
BG422	HKV	Хасково	123414	122045	82407	96120	729	709	19631	21275	Haskovo

¹ Наблюдение на работната сила - ревизирани годишни данни 2011 г. Поради малкия обем на извадката данните, оградени в скоби, не са достатъчно точни.

² До 2006 г. се включват средствата за подслон и местата за настаняване с над 30 легла, функционирали през съответната година, от 2007 г. насам се включват средствата за подслон и местата за настаняване с над 10 легла, функционирали през съответната година.

³ Включително медицинските кадри към другите ведомства, които не са разпределени по области.

⁴ От 2005 г. разходите за амортизация не се включват към разходите за околна среда.

¹ Labour force survey - revised annual data 2011. Due to a small sample figures in brackets are not reliable.

² Up to 2006 accommodation establishments with more than 30 bed-places in use were observed, since 2007 accommodation establishments with more than 10 bed-places in use in the corresponding year are included.

³ Including the medical workers into other departments which are not distributed into regions.

⁴ Since 2005 expenditure on depreciation is not expenditure on environment.

**II. ТЕРИТОРИЯ, ПОВЪРХНИНА И
КЛИМАТ
TERRITORY, SURFACE AREA
AND CLIMATE**



II. Територия, повърхнина и климат

1. Баланс на територията на Република България към 31.12.2000 г. по вид територия, статистически зони, статистически райони и по области и общини^{1,2}

Territorial balance of the Republic of Bulgaria by kind of territory, statistical zone, statistical region and by district and municipality as of 31.12.2000^{1,2}

(Декари)
(Decares)

NUTS	EKATTE	Статистически зони Статистически райони Области Общини	Общо Total	Територия по вид Territory by kind			Statistical zones, statistical regions, districts and municipalities
				земеделска Agricultural			
				общо Total	в т.ч. обработваема площ Of which: Arable land		
					общо Total	в т.ч. поливна площ Of which: Irrigated land	
BG	BG	Общо за страната	111001902	63764817	49769279	7453548	Total
BG3	BG3	Северна и Югоизточна България	68330407	44651282	37116162	4493501	Severna i Yugoiztochna Bulgaria
BG31	BG31	Северозападен	19070308	13282060	10898795	1456650	Severozapaden
BG311	VID	Видин	3032876	2027534	1704401	207366	Vidin
	VID01	Белоградчик	410665	192879	136133	720	Belogradchik
	VID03	Бойница	165832	129038	110699	0	Boynitsa
	VID06	Брегово	179223	139517	125658	17421	Bregovo
	VID09	Видин	501301	368256	337751	53620	Vidin
	VID15	Грамада	184213	139198	114897	25098	Gramada
	VID16	Димово	402493	290760	254702	11948	Dimovo
	VID22	Кула	291001	216141	191453	26112	Kula
	VID25	Макреш	228790	143897	128220	13124	Makresh
	VID30	Ново село	109487	94136	86335	37081	Novo selo
	VID33	Ружинци	232555	176987	153850	22242	Ruzhintsi
	VID37	Чупрене	327316	136725	64703	0	Chuprene
BG313	VRC	Враца	3619769	2717362	2279441	245515	Vratsa
	VRC05	Борован	210729	184804	167405	0	Borovan
	VRC08	Бяла Слатина	572343	479782	429995	119335	Byala Slatina
	VRC10	Враца	679403	444709	366277	17784	Vratsa
	VRC20	Козлодуй	284874	238190	224876	76955	Kozloduy
	VRC21	Криводол	326857	266144	225573	0	Krivodol
	VRC27	Мездра	519112	283460	187403	0	Mezdra
	VRC28	Мизия	209309	180399	163475	29179	Mizia
	VRC31	Оряхово	326549	274041	244476	0	Oryahovo
	VRC32	Роман	301524	194906	120239	0	Roman
	VRC35	Хайредин	189069	170927	149722	2262	Hayredin
BG315	LOV	Ловеч	4128764	2231550	1557437	83571	Lovech
	LOV02	Априлци	238256	118219	66116	0	Apriltsi
	LOV17	Летница	177719	140189	111455	23235	Letnitsa
	LOV18	Ловеч	946284	639608	478906	26716	Lovech
	LOV19	Луковит	453408	322005	234118	30270	Lukovit
	LOV33	Тетевен	697161	202996	123122	0	Teteven
	LOV34	Троян	888839	391145	250556	0	Troyan
	LOV36	Угърчин	523103	293577	204086	3350	Ugarchin
	LOV38	Ябланица	203994	123811	89078	0	Yablanitsa
BG312	MON	Монтана	3635575	2513755	2104292	227500	Montana
	MON02	Берковица	465043	214967	146268	0	Berkovitsa

1. Баланс на територията на Република България към 31.12.2000 г. по вид територия, статистически зони, статистически райони и по области и общини^{1,2}

 Territorial balance of the Republic of Bulgaria by kind of territory, statistical zone, statistical region and by district and municipality as of 31.12.2000^{1,2}

 (Продължение)
(Continued)

 (Декари)
(Decares)

NUTS	EKATTE	Статистически зони Статистически райони Области Общини	Общо Total	Територия по вид Territory by kind			Statistical zones, statistical regions, districts and municipalities
				земеделска Agricultural			
				общо Total	в т.ч. обработваема площ Of which: Arable land		
					общо Total	в т.ч. поливна площ Of which: Irrigated land	
	MON04	Бойчиновци	308334	260475	224718	11101	Boychinovtsi
	MON07	Брусарци	194434	159738	140632	38236	Brusartsi
	MON11	Вълчедръм	431514	394346	358416	54829	Valchedram
	MON12	Вършец	240112	105594	74667	0	Varshets
	MON14	Георги Дамяново	320628	142754	96451	1175	Georgi Damyanovo
	MON24	Лом	323882	264074	240056	59360	Lom
	MON26	Медковец	191089	179799	166051	0	Medkovets
	MON29	Монтана	652681	472753	382580	57389	Montana
	MON36	Чипровци	286881	113459	82538	0	Chiprovtsi
	MON38	Якимово	220977	205796	191915	5410	Yakimovo
BG314	PVN	Плевен	4653324	3791859	3253224	692698	Pleven
	PVN03	Белене	285046	204428	172000	22628	Belene
	PVN08	Гулянци	459201	381606	333850	61365	Gulyantsi
	PVN10	Долна Митрополия	674897	586000	514597	79191	Dolna Mitropolia
	PVN11	Долни Дъбник	307569	254127	218253	99749	Dolni Dabnik
	PVN23	Искър	243899	212868	180407	57515	Iskar
	PVN39	Кнежа	317812	288131	255223	148533	Knezha
	PVN16	Левски	414692	358436	316346	93666	Levski
	PVN21	Никопол	416582	313963	259931	17055	Nikopol
	PVN24	Плевен	809712	627167	533730	9233	Pleven
	PVN27	Пордим	238132	208005	183586	8929	Pordim
	PVN37	Червен бряг	485782	357128	285301	94834	Cherven bryag
BG32	BG32	Северен централен	14973970	10190345	8522408	1105329	Severen tsentralen
BG321	VTR	Велико Търново	4661572	3088784	2623531	408552	Veliko Tarnovo
	VTR04	Велико Търново	885345	528076	442734	82320	Veliko Tarnovo
	VTR06	Горна Оряховица	305151	226250	200322	63791	Gorna Oryahovitsa
	VTR13	Елена	671389	253259	195493	0	Elena
	VTR14	Златарица	232676	118763	105663	0	Zlataritsa
	VTR20	Лясковец	177373	128595	112548	0	Lyaskovets
	VTR22	Павликени	622690	504078	433825	161699	Pavlikeni
	VTR26	Полски Тръмбеш	463652	392032	334814	44820	Polski Trambesh
	VTR28	Свищов	625321	516509	452821	47399	Svishtov
	VTR31	Стражица	520953	324862	276297	0	Strazhitsa
	VTR32	Сухиндол	157022	96360	69014	8523	Suhindol
BG322	GAB	Габрово	2023005	1068033	721654	65296	Gabrovo
	GAB05	Габрово	555579	243109	144208	2978	Gabrovo
	GAB12	Дряново	271162	167224	104904	0	Dryanovo
	GAB29	Севлиево	941355	548520	409916	62318	Sevlievo

II. Територия, повърхнина и климат

1. Баланс на територията на Република България към 31.12.2000 г. по вид територия, статистически зони, статистически райони и по области и общини^{1,2}

Territorial balance of the Republic of Bulgaria by kind of territory, statistical zone, statistical region and by district and municipality as of 31.12.2000^{1,2}

(Продължение)
(Continued)

(Декари)
(Decares)

NUTS	EKATTE	Статистически зони Статистически райони Области Общини	Общо Total	Територия по вид Territory by kind			Statistical zones, statistical regions, districts and municipalities
				земеделска Agricultural			
				общо Total	в т.ч. обработваема площ Of which: Arable land		
					общо Total	в т.ч. поливна площ Of which: Irrigated land	
	GAB35	Трявна	254909	109180	62626	0	Tryavna
BG324	RAZ	Разград	2639744	1907934	1638168	143949	Razgrad
	RAZ11	Завет	273872	173494	152590	0	Zavet
	RAZ14	Исперих	402244	291727	258478	0	Isperih
	RAZ16	Кубрат	471280	364331	308831	88197	Kubrat
	RAZ17	Лозница	410402	308665	258521	55752	Loznitsa
	RAZ26	Разград	598378	430766	363036	0	Razgrad
	RAZ29	Самуил	250288	173647	152967	0	Samuil
	RAZ36	Цар Калоян	233280	165304	143745	0	Tsar Kaloyan
BG323	RSE	Русе	2803364	2127536	1831119	420451	Ruse
	RSE03	Борово	252227	190966	152265	16207	Borovo
	RSE04	Бяла	352032	264576	233194	9726	Byala
	RSE05	Ветово	448702	306092	267372	21032	Vetovo
	RSE08	Две могили	342295	248948	201505	10893	Dve mogili
	RSE13	Иваново	425750	340171	289706	103501	Ivanovo
	RSE27	Русе	469194	359033	326524	157346	Ruse
	RSE33	Сливо поле	254960	201546	186327	40807	Slivo pole
	RSE37	Ценово	258204	216204	174226	60939	Tsenovo
BG325	SLS	Силистра	2846285	1998058	1707936	67081	Silistra
	SLS01	Алфатар	248566	137195	116944	0	Alfatar
	SLS07	Главиница	481230	316708	273965	4298	Glavinitsa
	SLS10	Дулово	566326	397996	333616	0	Dulovo
	SLS15	Кайнарджа	314961	229250	182584	0	Kaynardzha
	SLS31	Силистра	515891	381789	328730	0	Silistra
	SLS32	Ситово	270966	207222	182855	0	Sitovo
	SLS34	Тутракан	448345	327898	289242	62783	Tutrakan
BG33	BG33	Североизточен	14487397	9867140	8550037	751917	Severoishtochan
BG331	VAR	Варна	3819472	2293243	1980811	129200	Varna
	VAR01	Аврен	353776	206789	184345	22794	Avren
	VAR02	Аксаково	460536	318343	272161	5700	Aksakovo
	VAR04	Белослав	60079	26449	23348	0	Beloslav
	VAR05	Бяла	161842	59263	55271	0	Byala
	VAR06	Варна	237485	96097	89102	1990	Varna
	VAR08	Ветрино	292333	250112	207219	0	Vetrino
	VAR09	Вълчи дол	472518	380166	344042	6525	Valchi dol
	VAR14	Девня	485147	170071	148561	35941	Devnya
	VAR13	Долни чифлик	121052	62739	51878	8401	Dolni chiflik
	VAR16	Дългопол	440945	184115	150777	27745	Dalgopol

1. Баланс на територията на Република България към 31.12.2000 г. по вид територия, статистически зони, статистически райони и по области и общини^{1,2}

Territorial balance of the Republic of Bulgaria by kind of territory, statistical zone, statistical region and by district and municipality as of 31.12.2000^{1,2}

(Продължение)
(Continued)

(Декари)
(Decares)

NUTS	EKATTE	Статистически зони Статистически райони Области Общини	Общо Total	Територия по вид Territory by kind			Statistical zones, statistical regions, districts and municipalities
				земеделска Agricultural			
				общо Total	в т.ч. обработваема площ Of which: Arable land		
					общо Total	в т.ч. поливна площ Of which: Irrigated land	
	VAR24	Провадия	517882	372897	310691	20104	Provadia
	VAR26	Суворово	215877	166202	143416	0	Suvorovo
BG332	DOB	Добрич	4719713	3791421	3445583	43260	Dobrich
	DOB03	Балчик	524153	413589	388189	3040	Balchik
	DOB12	Генерал Тошево	982238	854119	795292	0	General Toshevo
	DOB28	Добрич	109018	73112	70595	0	Dobrich
	DOB15	Добрич - селска	1296163	1008590	914752	1000	Dobrich - selska
	DOB17	Каварна	481367	416747	374319	17905	Kavarna
	DOB20	Крушари	417458	327560	281646	0	Krushari
	DOB27	Тервел	579677	413271	359732	0	Tervel
	DOB29	Шабла	329639	284433	261058	21315	Shabla
BG334	TGV	Търговище	2558528	1707041	1367619	205473	Targovishte
	TGV02	Антоново	478775	260302	195623	0	Antonovo
	TGV22	Омуртаг	400831	277658	192619	14294	Omurtag
	TGV23	Опака	157352	101403	85827	2154	Opaka
	TGV24	Попово	832899	593909	496517	143462	Popovo
	TGV35	Търговище	688671	473769	397033	45563	Targovishte
BG333	SHU	Шумен	3389684	2075435	1756024	373984	Shumen
	SHU23	Велики Преслав	277626	164702	148349	45598	Veliki Preslav
	SHU07	Венец	222586	145467	126743	0	Venets
	SHU10	Върбица	456803	148402	115188	0	Varbitsa
	SHU18	Каолиново	293535	205794	176252	0	Kaolinovo
	SHU19	Каспичан	274402	191108	154998	88834	Kaspichan
	SHU21	Никола Козлево	264335	165207	142731	0	Nikola Kozlevo
	SHU22	Нови пазар	317646	227113	188417	23705	Novi pazar
	SHU25	Смядово	353767	148947	131392	12250	Smyadovo
	SHU11	Хитрино	276694	223066	181638	44472	Hitrino
	SHU30	Шумен	652290	455629	390316	159125	Shumen
BG34	BG34	Югоизточен	19798732	11311737	9144922	1179605	Yugoiztochen
BG341	BGS	Бургас	7748067	3999183	3146875	199215	Burgas
	BGS01	Айтос	402866	298543	236315	0	Aytos
	BGS04	Бургас	512248	319422	259646	25523	Burgas
	BGS08	Камено	354946	293042	262394	50814	Kameno
	BGS09	Карнобат	806147	661522	540480	16376	Karnobat
	BGS12	Малко Търново	783672	178560	117966	0	Malko Tarnovo
	BGS15	Несебър	420443	168200	121606	40874	Nesebar
	BGS17	Поморие	413189	273419	215693	35783	Pomorie
	BGS27	Приморско	272027	58069	49620	0	Primorsko

II. Територия, повърхнина и климат

1. Баланс на територията на Република България към 31.12.2000 г. по вид територия, статистически зони, статистически райони и по области и общини^{1,2}

Territorial balance of the Republic of Bulgaria by kind of territory, statistical zone, statistical region and by district and municipality as of 31.12.2000^{1,2}

(Продължение)
(Continued)

(Декари)
(Decares)

NUTS	EKATTE	Статистически зони Статистически райони Области Общини	Общо Total	Територия по вид Territory by kind			Statistical zones, statistical regions, districts and municipalities
				земеделска Agricultural			
				общо Total	в т.ч. обработваема площ Of which: Arable land		
					общо Total	в т.ч. поливна площ Of which: Irrigated land	
	BGS18	Руен	689937	310420	245533	3740	Ruen
	BGS21	Созопол	588024	256528	203634	0	Sozopol
	BGS06	Средец	1149878	677146	528566	0	Sredets
	BGS23	Сунгурларе	824288	395862	290938	26105	Sungurlare
	BGS13	Царево	530402	108450	74484	0	Tsarevo
BG342	SLV	Сливен	3544066	1826925	1487271	342321	Sliven
	SLV11	Котел	858082	292209	184635	11153	Kotel
	SLV16	Нова Загора	876858	690604	602844	127037	Nova Zagora
	SLV20	Сливен	1366630	709607	590572	203016	Sliven
	SLV24	Твърдица	442496	134505	109220	1115	Tvarditsa
BG344	SZR	Стара Загора	5151124	2907442	2423602	383726	Stara Zagora
	SZR04	Братя Даскалови	526251	328063	284530	3151	Bratya Daskalovi
	SZR37	Гурково	292261	68640	45622	0	Gurkovo
	SZR07	Гълъбово	348895	224041	188321	0	Galabovo
	SZR12	Казанлък	634781	275604	204646	31029	Kazanlak
	SZR22	Мъглиж	388884	143796	112856	44391	Maglzh
	SZR38	Николаево	96524	46122	38372	0	Nikolaevo
	SZR23	Опан	257476	220209	197006	49610	Opan
	SZR24	Павел баня	518675	188376	124048	0	Pavel banya
	SZR27	Раднево	545145	380832	327501	53195	Radnevo
	SZR31	Стара Загора	1019362	631338	561983	182280	Stara Zagora
	SZR36	Чирпан	522870	400421	338717	20070	Chirpan
BG343	JAM	Ямбол	3355475	2578187	2087174	254343	Yambol
	JAM03	Болярово	667881	443180	318146	49754	Bolyarovo
	JAM07	Елхово	701703	515918	387369	38568	Elhovo
	JAM22	Стралджа	676285	550660	451038	80843	Straldzha
	JAM25	Тунджа	1218882	1013265	879629	74359	Tundzha
	JAM26	Ямбол	90724	55164	50992	10819	Yambol
<i>BG4</i>	<i>BG2</i>	<i>Югозападна и Южна централна България</i>	<i>42671495</i>	<i>19113535</i>	<i>12653117</i>	<i>2960047</i>	<i>Yugozapadna i Yuzhna tsentralna Bulgaria</i>
BG41	BG41	Югозападен	20306441	8698653	5269358	831719	Yugozapaden
BG413	BLG	Благоевград	6449474	2297601	1157747	287764	Blagoevgrad
	BLG01	Банско	475881	137273	59751	13236	Bansko
	BLG02	Белица	293536	63133	34203	0	Belitsa
	BLG03	Благоевград	620118	292291	109641	47854	Blagoevgrad
	BLG11	Гоце Делчев	330210	112472	80267	18385	Gotse Delchev
	BLG13	Гърмен	388479	95930	71191	14489	Garmen
	BLG28	Кресна	344549	77242	35133	8524	Kresna

1. Баланс на територията на Република България към 31.12.2000 г. по вид територия, статистически зони, статистически райони и по области и общини^{1,2}

 Territorial balance of the Republic of Bulgaria by kind of territory, statistical zone, statistical region and by district and municipality as of 31.12.2000^{1,2}

 (Продължение)
(Continued)

 (Декари)
(Decares)

NUTS	EKATTE	Статистически зони Статистически райони Области Общини	Общо Total	Територия по вид Territory by kind			Statistical zones, statistical regions, districts and municipalities
				земеделска Agricultural			
				общо Total	в т.ч. обработваема площ Of which: Arable land		
					общо Total	в т.ч. поливна площ Of which: Irrigated land	
	BLG33	Петрич	650132	303869	177549	65834	Petrich
	BLG37	Разлог	440314	156256	91007	15456	Razlog
	BLG40	Сандански	998416	348477	158588	73531	Sandanski
	BLG42	Сатовча	332591	139316	82072	2500	Satovcha
	BLG44	Симитли	553004	174262	69781	0	Simitli
	BLG49	Струмяни	355190	127006	72065	10011	Strumyani
	BLG52	Хаджидимово	327778	160672	62325	17944	Hadzhidimovo
	BLG53	Якоруда	339276	109402	54174	0	Yakoruda
BG415	KNL	Кюстендил	3051517	1501276	825467	163020	Kyustendil
	KNL04	Бобов дол	206188	137388	99399	12181	Bobovdol
	KNL05	Бобошево	135142	76772	55996	10170	Boboshevo
	KNL48	Дупница	329059	205410	136932	25279	Dupnitsa
	KNL27	Кочериново	182306	91191	50439	23503	Kocherinovo
	KNL29	Кюстендил	959429	456454	274188	69474	Kyustendil
	KNL31	Невestino	439686	187969	101071	5583	Nevestino
	KNL38	Рила	360960	144052	27734	9530	Rila
	KNL41	Сапарева баня	180921	73049	34677	7300	Sapareva banya
	KNL50	Трекляно	257826	128991	45031	0	Treklyano
BG414	PER	Перник	2394221	1209902	885048	85390	Pernik
	PER08	Брезник	404038	267607	226962	5790	Breznik
	PER19	Земен	253942	97524	55833	0	Zemen
	PER22	Ковачевци	138080	76121	50599	4984	Kovachevtsi
	PER32	Перник	484213	223171	162878	5213	Pernik
	PER36	Радомир	540488	334292	255348	59479	Radomir
	PER51	Трън	573460	211187	133428	9924	Tran
BG412	SFO	София	7062327	3076683	1882785	204220	Sofia
	SFO54	Антон	76098	44636	15098	0	Anton
	SFO06	Божурище	142884	107907	92874	0	Bozhurishte
	SFO07	Ботевград	518951	210238	133903	36864	Botevgrad
	SFO09	Годеч	374680	204884	107180	1600	Godech
	SFO10	Горна Малина	295378	134191	91518	10059	Gorna Malina
	SFO59	Долна баня	66854	28704	20583	0	Dolna banya
	SFO16	Драгоман	323862	188658	118887	0	Dragoman
	SFO17	Елин Пелин	433049	234355	176290	97747	Elin Pelin
	SFO18	Етрополе	371716	84828	55490	0	Etopole
	SFO47	Златица	163306	49956	18818	0	Zlatitsa
	SFO20	Ихтиман	541775	214768	153143	39013	Ihtiman
	SFO24	Копривщица	139165	52978	25518	0	Koprivshitsa

II. Територия, повърхнина и климат

1. Баланс на територията на Република България към 31.12.2000 г. по вид територия, статистически зони, статистически райони и по области и общини^{1,2}

Territorial balance of the Republic of Bulgaria by kind of territory, statistical zone, statistical region and by district and municipality as of 31.12.2000^{1,2}

(Продължение)
(Continued)

(Декари)
(Decares)

NUTS	EKATTE	Статистически зони Статистически райони Области Общини	Общо Total	Територия по вид Territory by kind			Statistical zones, statistical regions, districts and municipalities
				земеделска Agricultural			
				общо Total	в т.ч. обработваема площ Of which: Arable land		
					общо Total	в т.ч. поливна площ Of which: Irrigated land	
	SF025	Костенец	302073	105920	74558	0	Kostenets
	SF026	Костинброд	254412	160752	107079	3203	Kostinbrod
	SF056	Мирково	207876	86623	36997	0	Mirkovo
	SF055	Пирдоп	152435	52259	23730	0	Pirdop
	SF034	Правец	316715	154651	94115	3553	Pravets
	SF039	Самоков	1209859	485908	254892	12181	Samokov
	SF043	Своге	868619	301351	152030	0	Svoге
	SF045	Сливница	187433	137142	107120	0	Slivnitsa
	SF057	Чавдар	70797	18457	13584	0	Chavdar
	SF058	Челопеч	44390	17517	9378	0	Chelopech
BG411	SOF	София (столица)	1348902	613191	518311	91325	Sofia (stolitsa)
	SOF46	Столична	1348902	613191	518311	91325	Stolichna
BG42	BG42	Южен централен	22365054	10414882	7383759	2128328	Yuzhen tsentralen
BG425	KRZ	Кърджали	3209108	1367704	597629	61653	Kardzhali
	KRZ02	Ардино	338848	136937	57165	506	Ardino
	KRZ08	Джебел	229079	74021	40351	130	Dzhebel
	KRZ14	Кирково	537871	237233	107433	19331	Kirkovo
	KRZ15	Крумовград	843319	395937	148626	4720	Krumovgrad
	KRZ16	Кърджали	574742	229523	122436	16091	Kardzhali
	KRZ21	Момчилград	358124	168045	64208	11501	Momchilgrad
	KRZ35	Черноочене	327125	126008	57410	9374	Chernoochene
BG423	PAZ	Пазарджик	4456917	1580923	1212733	495854	Pazardzhik
	PAZ03	Батак	677310	69705	52538	0	Batak
	PAZ04	Белово	346356	90380	58725	9472	Belovo
	PAZ06	Брацигово	229425	82981	49974	18822	Bratsigovo
	PAZ08	Велинград	803063	98633	68420	7109	Velingrad
	PAZ14	Лесичово	209430	123365	93539	33669	Lesichovo
	PAZ19	Пазарджик	636722	460916	405773	288096	Pazardzhik
	PAZ20	Панагюрище	598913	236931	161218	0	Panagyurishte
	PAZ21	Пещера	135428	45898	31897	17825	Peshtera
	PAZ24	Ракитово	246438	41577	30577	10473	Rakitovo
	PAZ29	Септември	349372	201720	159123	110388	Septemvri
	PAZ32	Стрелча	224460	128817	100949	0	Strelcha
BG421	PDV	Пловдив	5972891	3449048	2766694	1127568	Plovdiv
	PDV01	Асеновград	653106	302657	241934	90462	Asenovgrad
	PDV07	Брезово	465405	296688	247046	67350	Brezovo
	PDV12	Калояново	347452	258684	220099	144427	Kaloyanovo
	PDV13	Карлово	1095552	485555	287327	34671	Karlovo

1. Баланс на територията на Република България към 31.12.2000 г. по вид територия, статистически зони, статистически райони и по области и общини^{1,2}

 Territorial balance of the Republic of Bulgaria by kind of territory, statistical zone, statistical region and by district and municipality as of 31.12.2000^{1,2}

 (Продължение)
(Continued)

 (Декари)
(Decares)

NUTS	EKATTE	Статистически зони Статистически райони Области Общини	Общо Total	Територия по вид Territory by kind			Statistical zones, statistical regions, districts and municipalities
				земеделска Agricultural			
				общо Total	в т.ч. обработваема площ Of which: Arable land		
					общо Total	в т.ч. поливна площ Of which: Irrigated land	
	PDV39	Кричим	54895	19758	13439	8895	Krichim
	PDV42	Куклен	-	-	-	-	Kuklen
	PDV15	Лъки	292511	55327	25833	0	Laki
	PDV17	Марица	342657	286433	259480	172746	Maritsa
	PDV40	Перущица	48719	28074	24048	18397	Perushtitsa
	PDV22	Пловдив	101981	41906	40283	24469	Plovdiv
	PDV23	Първомай	533875	394046	310927	125968	Parvomay
	PDV25	Раковски	263963	226417	192063	70755	Rakovski
	PDV26	Родопи	672104	303001	272143	104749	Rodopi
	PDV28	Садово	192859	159120	140264	64097	Sadovo
	PDV43	Сопот	-	-	-	-	Sopot
	PDV41	Стамболийски	61270	44037	33956	21051	Stamboliyski
	PDV33	Съединение	297992	253730	221292	170683	Saedinenie
	PDV37	Хисаря	548550	293615	236560	8848	Hisarya
BG424	SML	Смолян	3192846	850949	436640	0	Smolyan
	SML02	Баните	301165	111807	46023	0	Banite
	SML05	Борино	173204	51514	19826	0	Borino
	SML09	Девин	573684	144692	61081	0	Devin
	SML10	Доспат	282697	65917	29433	0	Dospat
	SML11	Златоград	171537	33398	23694	0	Zlatograd
	SML16	Мадан	174951	41795	27055	0	Madan
	SML18	Неделино	102252	38663	28573	0	Nedelino
	SML27	Рудозем	182919	26620	13389	0	Rudozem
	SML31	Смолян	853997	232127	120286	0	Smolyan
	SML38	Чепеларе	376440	104416	67280	0	Chepelare
BG422	HKV	Хасково	5533292	3166258	2370063	443253	Haskovo
	HKV09	Димитровград	567603	416571	351424	87343	Dimitrovgrad
	HKV11	Ивайловград	814137	261284	152302	7349	Ivaylovgrad
	HKV17	Любимец	344271	201987	159521	41566	Lyubimets
	HKV18	Маджарово	247224	62640	40164	0	Madzharovo
	HKV19	Минерални бани	214666	101332	68228	5220	Mineralni bani
	HKV28	Свиленград	700315	511149	337822	33545	Svilengrad
	HKV29	Симеоновград	222941	149231	125922	11730	Simeonovgrad
	HKV30	Стамболово	276837	136199	91577	8810	Stambolovo
	HKV32	Тополовград	710877	433391	339726	0	Topolovgrad
	HKV33	Харманли	694625	420998	335398	80772	Harmanli
	HKV34	Хасково	739796	471476	367979	166918	Haskovo

II. Територия, повърхнина и климат

1. Баланс на територията на Република България към 31.12.2000 г. по вид територия, статистически зони, статистически райони и по области и общини^{1,2}

Territorial balance of the Republic of Bulgaria by kind of territory, statistical zone, statistical region and by district and municipality as of 31.12.2000^{1,2}

(Продължение)
(Continued)

(Декари)
(Decares)

NUTS	EKATTE	Статистически зони Статистически райони Области Общини	Територия по вид Territory by kind					Statistical zones, statistical regions, districts and municipalities
			горска Forest	населени места и други урбанизирани територии Urbanized	водни течения и водни площи Water flows and territories	за добив на полезни изкопаеми Mining and digging raw materials	за транспорт и инфраструктура Transport and infrastructure	
BG	BG	Общо за страната	37157538	4603416	2010385	2710867	754879	Total
BG3	BG3	Северна и Югоизточна България	17790425	2912540	1303294	1175230	497636	Severna i Yugoiztochna Bulgaria
BG31	BG31	Северозападен	4197524	816019	430382	236915	107408	Severozapaden
BG311	VID	Видин	753045	98154	75414	63644	15085	Vidin
	VID01	Белоградчик	178400	6711	3479	28185	1011	Belogradchik
	VID03	Бойница	29114	3636	2074	1017	953	Boynitsa
	VID06	Брегово	25297	5326	5194	3125	764	Bregovo
	VID09	Видин	49179	42210	33626	3518	4512	Vidin
	VID15	Грамада	34613	6895	1435	728	1344	Gramada
	VID16	Димово	86065	9155	8906	5289	2318	Dimovo
	VID22	Кула	59015	8798	4543	1274	1230	Kula
	VID25	Макреш	77159	3916	2622	581	615	Makresh
	VID30	Ново село	3085	1728	9610	570	358	Novo selo
	VID33	Ружинци	38587	7012	3045	5636	1288	Ruzhintsi
	VID37	Чупрене	172531	2767	880	13721	692	Chuprene
BG313	VRC	Враца	570993	209818	67059	33766	20771	Vratsa
	VRC05	Борован	5837	15253	2284	123	2428	Borovan
	VRC08	Бяла Слатина	46738	35269	6830	1007	2717	Byala Slatina
	VRC10	Враца	153773	57221	8021	11277	4402	Vratsa
	VRC20	Козлодуй	11566	15219	17673	1134	1092	Kozloduy
	VRC21	Криводол	36439	18135	3004	1315	1820	Krivodol
	VRC27	Мездра	196110	20041	3210	12337	3954	Mezdra
	VRC28	Мизия	10999	13433	3089	314	1075	Mizia
	VRC31	Оряхово	20728	11744	18282	509	1245	Oryahovo
	VRC32	Роман	85224	11783	2718	5490	1403	Roman
	VRC35	Хайредин	3579	11720	1948	260	635	Hayredin
BG315	LOV	Ловеч	1587639	146587	40549	99558	22881	Lovech
	LOV02	Априлци	109551	7969	2010	0	507	Apriltsi
	LOV17	Летница	27599	4384	3264	1345	938	Letnitsa
	LOV18	Ловеч	217419	57968	12744	10957	7588	Lovech
	LOV19	Луковит	96002	20545	7195	2756	4905	Lukovit
	LOV33	Тетевен	453018	14054	2800	22959	1334	Teteven
	LOV34	Троян	411733	23909	7764	51671	2617	Troyan
	LOV36	Угърчин	208603	9221	3482	5739	2481	Ugarchin
	LOV38	Ябланица	63714	8537	1290	4131	2511	Yablanitsa
BG312	MON	Монтана	851553	142008	93823	14231	20205	Montana
	MON02	Берковица	214949	19973	10901	1890	2363	Berkovitsa
	MON04	Бойчиновци	26551	13478	4337	2006	1487	Boychinovtsi

1. Баланс на територията на Република България към 31.12.2000 г. по вид територия, статистически зони, статистически райони и по области и общини^{1,2}

 Territorial balance of the Republic of Bulgaria by kind of territory, statistical zone, statistical region and by district and municipality as of 31.12.2000^{1,2}

 (Продължение)
(Continued)

 (Декари)
(Decares)

NUTS	EKATTE	Статистически зони Статистически райони Области Общини	Територия по вид Territory by kind					Statistical zones, statistical regions, districts and municipalities
			горска Forest	населени места и други урбанизирани територии Urbanized	водни течения и водни площи Water flows and territories	за добив на полезни изкопаеми Mining and digging raw materials	за транспорт и инфраструктура Transport and infrastructure	
	MON07	Брусарци	21702	8268	2757	781	1188	Brusartsi
	MON11	Вълчедръм	6701	14518	14554	222	1173	Valchedram
	MON12	Вършец	124004	6752	1564	1419	779	Varshets
	MON14	Георги Дамяново	165898	5513	4913	627	923	Georgi Damyanovo
	MON24	Лом	14858	18522	24104	332	1992	Lom
	MON26	Медковец	0	7445	2878	239	728	Medkovets
	MON29	Монтана	118920	25604	23137	4284	7983	Montana
	MON36	Чипровци	152738	15353	2469	2209	653	Chiprovtsi
	MON38	Якимово	5232	6582	2209	222	936	Yakimovo
BG314	PVN	Плевен	434294	219452	153537	25716	28466	Pleven
	PVN03	Белене	40054	10725	27573	1109	1157	Belene
	PVN08	Гулянци	34437	14616	25427	1918	1197	Gulyantsi
	PVN10	Долна Митрополия	45799	21225	15473	1559	4841	Dolna Mitropolia
	PVN11	Долни Дъбник	22658	11818	14729	1641	2596	Dolni Dabnik
	PVN23	Искър	17041	7314	4045	1459	1172	Iskar
	PVN39	Кнежа	4431	17903	4192	1881	1274	Knezha
	PVN16	Левски	25904	16657	10276	860	2559	Levski
	PVN21	Никопол	63959	15408	20305	1627	1320	Nikopol
	PVN24	Плевен	93980	67204	7536	7727	6098	Pleven
	PVN27	Пордим	9735	12463	5339	810	1780	Pordim
	PVN37	Червен бряг	76296	24119	18642	5125	4472	Cherven bryag
BG32	BG32	Северен централен	3566633	708311	266067	136514	106100	Severen tsentralen
BG321	VTR	Велико Търново	1172312	221554	94007	51349	33566	Veliko Tarnovo
	VTR04	Велико Търново	280977	41022	12143	15036	8091	Veliko Tarnovo
	VTR06	Горна Оряховица	40850	19564	7491	5952	5044	Gorna Oryahovitsa
	VTR13	Елена	383003	19340	7440	5622	2725	Elena
	VTR14	Златарица	106522	2830	2321	1171	1069	Zlataritsa
	VTR20	Лясковец	23842	17451	2623	2212	2650	Lyaskovets
	VTR22	Павликени	54831	41847	14613	3586	3735	Pavlikeni
	VTR26	Полски Тръмбеш	46212	12964	7405	2666	2373	Polski Trambesh
	VTR28	Свищов	48410	28672	24975	3001	3754	Svishtov
	VTR31	Стражица	143951	32317	6062	10291	3470	Strazhitsa
	VTR32	Сухиндол	43714	5547	8934	1812	655	Suhindol
BG322	GAB	Габрово	807098	87123	19892	27292	13567	Gabrovo
	GAB05	Габрово	264348	30615	4057	9436	4014	Gabrovo
	GAB12	Дряново	79624	16157	2452	2947	2758	Dryanovo
	GAB29	Севлиево	328432	33457	11901	13967	5078	Sevlievo
	GAB35	Трявна	134694	6894	1482	942	1717	Tryavna
BG324	RAZ	Разград	547142	132331	18959	16406	16972	Razgrad

II. Територия, повърхнина и климат

1. Баланс на територията на Република България към 31.12.2000 г. по вид територия, статистически зони, статистически райони и по области и общини^{1,2}

Territorial balance of the Republic of Bulgaria by kind of territory, statistical zone, statistical region and by district and municipality as of 31.12.2000^{1,2}

(Продължение)
(Continued)

(Декари)
(Decares)

NUTS	EKATTE	Статистически зони Статистически райони Области Общини	Територия по вид Territory by kind					Statistical zones, statistical regions, districts and municipalities
			горска Forest	населени места и други урбанизирани територии Urbanized	водни течения и водни площи Water flows and territories	за добив на полезни изкопаеми Mining and digging raw materials	за транспорт и инфраструктура Transport and infrastructure	
	RAZ11	Завет	84771	12297	576	896	1838	Zavet
	RAZ14	Исперих	76958	27168	1081	2940	2370	Isperih
	RAZ16	Кубрат	78902	22330	1775	1875	2067	Kubrat
	RAZ17	Лозница	75476	12958	8203	1577	3523	Loznitsa
	RAZ26	Разград	117280	34960	3751	7285	4336	Razgrad
	RAZ29	Самуил	57807	14625	1814	703	1692	Samuil
	RAZ36	Цар Калоян	55948	7993	1759	1130	1146	Tsar Kaloyan
BG323	RSE	Русе	408804	130057	76925	33729	26313	Ruse
	RSE03	Борово	37265	10134	10387	1896	1579	Borovo
	RSE04	Бяла	65907	7802	6314	4260	3173	Byala
	RSE05	Ветово	102089	24778	1499	10221	4023	Vetovo
	RSE08	Две могили	75018	7680	2347	5927	2375	Dve mogili
	RSE13	Иваново	55322	11360	6003	5909	6985	Ivanovo
	RSE27	Русе	30277	48571	22128	3393	5792	Ruse
	RSE33	Сливо поле	19333	12411	19737	642	1291	Slivo pole
	RSE37	Ценово	23593	7321	8510	1481	1095	Tsenovo
BG325	SLS	Силистра	631277	137246	56284	7738	15682	Silistra
	SLS01	Алфатар	99902	9175	117	867	1310	Alfatar
	SLS07	Главиница	133589	22938	5783	170	2042	Glavinitsa
	SLS10	Дулово	133905	27700	675	3130	2920	Dulovo
	SLS15	Кайнарджа	72917	11160	120	474	1040	Kaynardzha
	SLS31	Силистра	72631	36606	18090	1527	5248	Silistra
	SLS32	Ситово	39792	14637	7471	612	1232	Sitovo
	SLS34	Тутракан	78541	15030	24028	958	1890	Tutrakan
BG33	BG33	Североизточен	3293273	814537	171496	228929	112022	Severoiztochen
BG331	VAR	Варна	1071521	259040	74417	87877	33374	Varna
	VAR01	Аврен	113810	19558	4230	6466	2923	Avren
	VAR02	Аксаково	102337	24428	2012	7340	6076	Aksakovo
	VAR04	Белослав	12039	8434	9248	2873	1036	Beloslav
	VAR05	Бяла	89066	5586	862	6334	731	Byala
	VAR06	Варна	60618	48837	14836	13601	3496	Varna
	VAR08	Ветрино	20585	14417	1261	3159	2799	Vetrino
	VAR09	Вълчи дол	54716	28266	3765	2883	2722	Valchi dol
	VAR14	Девня	270425	23525	5439	13671	2016	Devnya
	VAR13	Долни чифлик	28068	17055	3420	6760	3010	Dolni chiflik
	VAR16	Дългопол	200945	21989	21566	9106	3224	Dalgopol
	VAR24	Провадия	88963	33829	6833	11636	3724	Provadia
	VAR26	Суворово	29949	13116	945	4048	1617	Suvorovo
BG332	DOB	Добрич	579441	257729	13484	40117	37521	Dobrich

1. Баланс на територията на Република България към 31.12.2000 г. по вид територия, статистически зони, статистически райони и по области и общини^{1,2}

 Territorial balance of the Republic of Bulgaria by kind of territory, statistical zone, statistical region and by district and municipality as of 31.12.2000^{1,2}

 (Продължение)
(Continued)

 (Декари)
(Decares)

NUTS	EKATTE	Статистически зони Статистически райони Области Общини	Територия по вид Territory by kind					Statistical zones, statistical regions, districts and municipalities
			горска Forest	населени места и други урбанизиранни територии Urbanized	водни течения и водни площи Water flows and territories	за добив на полезни изкопаеми Mining and digging raw materials	за транспорт и инфраструктура Transport and infrastructure	
	DOB03	Балчик	65217	31096	894	5151	8206	Balchik
	DOB12	Генерал Тошево	70412	45427	362	6479	5439	General Toshevo
	DOB28	Добрич	6656	19528	370	3225	6127	Dobrich
	DOB15	Добрич - селска	203316	65864	2471	8526	7396	Dobrich - selska
	DOB17	Каварна	28276	29720	112	3992	2520	Kavarna
	DOB20	Крушари	63751	16862	973	6296	2016	Krushari
	DOB27	Тервел	130714	28928	786	2539	3439	Tervel
	DOB29	Шабла	11099	20304	7516	3909	2378	Shabla
BG334	TGV	Търговище	662770	103516	34722	32651	17828	Targovishte
	TGV02	Антоново	177635	22709	5871	9686	2572	Antonovo
	TGV22	Омуртаг	93759	18340	4708	3914	2452	Omurtag
	TGV23	Опака	48567	4403	1411	872	696	Opaka
	TGV24	Попово	183400	28770	9237	12543	5040	Popovo
	TGV35	Търговище	159409	29294	13495	5636	7068	Targovishte
BG333	SHU	Шумен	979541	194252	48873	68284	23299	Shumen
	SHU23	Велики Преслав	82955	17025	4127	6520	2297	Veliki Preslav
	SHU07	Венец	60573	11972	893	2670	1011	Venets
	SHU10	Върбица	262853	14667	23996	5795	1090	Varbitsa
	SHU18	Каолиново	60656	18364	782	6310	1629	Kaolinovo
	SHU19	Каспичан	53069	14155	2515	11159	2396	Kaspichan
	SHU21	Никола Козлево	83165	12983	689	1367	924	Nikola Kozlevo
	SHU22	Нови пазар	61873	17437	3210	5834	2179	Novi pazar
	SHU25	Смядово	170501	11268	3476	17595	1980	Smyadovo
	SHU11	Хитрино	26977	18735	520	4840	2556	Hitrino
	SHU30	Шумен	116919	57646	8665	6194	7237	Shumen
BG34	BG34	Югоизточен	6732995	573673	435349	572872	172106	Yugoiztochen
BG341	BGS	Бургас	3136054	182873	189453	194796	45708	Burgas
	BGS01	Айтос	73537	7828	4430	16072	2456	Aytos
	BGS04	Бургас	40129	56713	69970	16678	9336	Burgas
	BGS08	Камено	16214	18432	19277	5798	2183	Kameno
	BGS09	Карнобат	83202	19312	14059	22302	5750	Karnobat
	BGS12	Малко Търново	591874	2995	2642	5428	2173	Malko Tarnovo
	BGS15	Несебър	221896	15266	6919	6220	1942	Nesebar
	BGS17	Поморие	105037	7485	14436	10130	2682	Pomorie
	BGS27	Приморско	196601	2381	5426	8640	910	Primorsko
	BGS18	Руен	336770	7400	6367	24870	4110	Ruen
	BGS21	Созопол	289883	6366	17342	14801	3104	Sozopol
	BGS06	Средец	405054	21775	8488	32210	5205	Sredets
	BGS23	Сунгурларе	375438	9523	17086	22499	3880	Sungurlare

II. Територия, повърхнина и климат

1. Баланс на територията на Република България към 31.12.2000 г. по вид територия, статистически зони, статистически райони и по области и общини^{1,2}

Territorial balance of the Republic of Bulgaria by kind of territory, statistical zone, statistical region and by district and municipality as of 31.12.2000^{1,2}

(Продължение)
(Continued)

(Декари)
(Decares)

NUTS	EKATTE	Статистически зони Статистически райони Области Общини	Територия по вид Territory by kind					Statistical zones, statistical regions, districts and municipalities
			горска Forest	населени места и други урбанизирани територии Urbanized	водни течения и водни площи Water flows and territories	за добив на полезни изкопаеми Mining and digging raw materials	за транспорт и инфраструктура Transport and infrastructure	
	BGS13	Царево	400419	7397	3011	9148	1977	Tsarevo
BG342	SLV	Сливен	1414441	70067	64809	94702	73122	Sliven
	SLV11	Котел	481661	6599	3373	19725	54515	Kotel
	SLV16	Нова Загора	109281	19027	28867	23882	5197	Nova Zagora
	SLV20	Сливен	554291	37606	23172	30923	11031	Sliven
	SLV24	Твърдица	269208	6835	9397	20172	2379	Tvarditsa
BG344	SZR	Стара Загора	1665026	211471	120847	209551	36787	Stara Zagora
	SZR04	Братя Даскалови	162012	18384	7714	6220	3858	Bratya Daskalovi
	SZR37	Гурково	200588	1716	12954	7341	1022	Gurkovo
	SZR07	Гълъбово	65013	14487	12324	30453	2577	Galabovo
	SZR12	Казанлък	276816	50651	16705	12225	2780	Kazanlak
	SZR22	Мъглиж	220382	4963	6687	9562	3494	Maglzh
	SZR38	Николаево	41649	1525	4811	1734	683	Nikolaevo
	SZR23	Опан	21479	5236	7949	1264	1339	Opan
	SZR24	Павел баня	293759	13431	8679	12404	2026	Pavel banya
	SZR27	Раднево	22658	14612	18840	105374	2829	Radnevo
	SZR31	Стара Загора	276378	62449	17622	19607	11968	Stara Zagora
	SZR36	Чирпан	84292	24017	6562	3367	4211	Chirpan
BG343	JAM	Ямбол	517474	109262	60240	73823	16489	Yambol
	JAM03	Болярово	175994	18376	9197	19322	1812	Bolyarovo
	JAM07	Елхово	144612	16314	11937	10050	2872	Elhovo
	JAM22	Стралджа	81804	17171	7606	15134	3910	Straldzha
	JAM25	Тунджа	108749	37568	26341	26092	6867	Tundzha
	JAM26	Ямбол	6315	19833	5159	3225	1028	Yambol
BG4	BG2	Югозападна и Южна централна България	19367113	1690876	707091	1535637	257243	Yugozapadna i Yuzhna tsentralna Bulgaria
BG41	BG41	Югозападен	9605855	948237	207980	727016	118700	Yugozapaden
BG413	BLG	Благоевград	3635936	133354	52568	307654	22361	Blagoevgrad
	BLG01	Банско	276555	4729	2075	54116	1133	Bansko
	BLG02	Белица	221862	3193	815	3637	896	Belitsa
	BLG03	Благоевград	263196	36389	6615	19239	2388	Blagoevgrad
	BLG11	Гоце Делчев	178216	8293	2855	27460	914	Gotse Delchev
	BLG13	Гърмен	270270	4166	2511	14697	905	Garmen
	BLG28	Кресна	246551	3150	1510	15358	738	Kresna
	BLG33	Петрич	298390	22899	9832	11903	3239	Petrich
	BLG37	Разлог	243969	11896	3412	23643	1138	Razlog
	BLG40	Сандански	543450	19893	9631	72660	4305	Sandanski
	BLG42	Сатовча	175896	3879	1140	11535	825	Satovcha
	BLG44	Симитли	348867	4247	3532	20107	1989	Simitli

1. Баланс на територията на Република България към 31.12.2000 г. по вид територия, статистически зони, статистически райони и по области и общини^{1,2}

 Territorial balance of the Republic of Bulgaria by kind of territory, statistical zone, statistical region and by district and municipality as of 31.12.2000^{1,2}

 (Продължение)
(Continued)

 (Декари)
(Decares)

NUTS	EKATTE	Статистически зони Статистически райони Области Общини	Територия по вид Territory by kind					Статистически зони, statistical regions, districts and municipalities
			горска Forest	населени места и други урбанизирани територии Urbanized	водни течения и водни площи Water flows and territories	за добив на полезни изкопаеми Mining and digging raw materials	за транспорт и инфраструктура Transport and infrastructure	
	BLG49	Струмяни	211903	1636	3715	9334	1596	Strumyani
	BLG52	Хаджидимово	146809	4710	3437	11352	798	Hadzhidimovo
	BLG53	Якоруда	210002	4274	1488	12613	1497	Yakoruda
BG415	KNL	Кюстендил	1273250	105445	29507	126856	15183	Kyustendil
	KNL04	Бобов дол	44908	10293	1048	11284	1267	Bobovdol
	KNL05	Бобошево	48550	4448	1456	3136	780	Boboshevo
	KNL48	Дупница	85594	18678	4994	11648	2735	Dupnitsa
	KNL27	Кочериново	73851	7974	2132	6558	600	Kocherinovo
	KNL29	Кюстендил	403184	39669	13293	40370	6459	Kyustendil
	KNL31	Невестино	227883	10038	3048	9396	1352	Nevestino
	KNL38	Рила	184007	3500	2043	26882	476	Rila
	KNL41	Сапарева баня	97093	5811	991	3247	730	Sapareva banya
	KNL50	Трекляно	108180	5034	502	14335	784	Treklyano
BG414	PER	Перник	928518	130044	30562	80593	14602	Pernik
	PER08	Брезник	108912	12004	2143	11575	1797	Breznik
	PER19	Земен	138578	9275	2569	4665	1331	Zemen
	PER22	Ковачевци	48262	5522	6356	1152	667	Kovachevtsi
	PER32	Перник	168656	53214	5304	30618	3250	Pernik
	PER36	Радомир	147446	30140	9909	12976	5725	Radomir
	PER51	Трън	316664	19889	4281	19607	1832	Tran
BG412	SFO	София	3409549	311660	52195	164621	47619	Sofia
	SFO54	Антон	25432	1506	90	3089	1345	Anton
	SFO06	Божурище	19495	9287	1012	1448	3735	Bozhurishte
	SFO07	Ботевград	271126	23650	4604	6141	3192	Botevgrad
	SFO09	Годеч	132401	12560	872	22717	1246	Godech
	SFO10	Горна Малина	140055	12697	2089	3850	2496	Gorna Malina
	SFO59	Долна баня	32281	3270	1192	895	512	Dolna banya
	SFO16	Драгоман	104068	18111	1604	9430	1991	Dragoman
	SFO17	Елин Пелин	152130	26444	9572	6600	3948	Elin Pelin
	SFO18	Етрополе	237449	40338	1395	6705	1001	Etropole
	SFO47	Златица	96905	4810	1179	9484	972	Zlatitsa
	SFO20	Ихтиман	290758	18401	7106	5433	5309	Ihtiman
	SFO24	Копривщица	84027	1409	252	103	396	Koprivshtitsa
	SFO25	Костенец	177461	11054	1904	4214	1520	Kostenets
	SFO26	Костинброд	56252	23560	3021	8874	1953	Kostinbrod
	SFO56	Мирково	103398	4056	892	11623	1284	Mirkovo
	SFO55	Пирдоп	88279	5470	1775	4178	474	Pirdop
	SFO34	Правец	136566	13971	2316	6173	3038	Pravets
	SFO39	Самоков	661869	30227	6984	18384	6487	Samokov

II. Територия, повърхнина и климат

1. Баланс на територията на Република България към 31.12.2000 г. по вид територия, статистически зони, статистически райони и по области и общини^{1,2}

Territorial balance of the Republic of Bulgaria by kind of territory, statistical zone, statistical region and by district and municipality as of 31.12.2000^{1,2}

(Продължение)
(Continued)

(Декари)
(Decares)

NUTS	EKATTE	Статистически зони Статистически райони Области Общини	Територия по вид Territory by kind					Statistical zones, statistical regions, districts and municipalities
			горска Forest	населени места и други урбанизирани територии Urbanized	водни течения и водни площи Water flows and territories	за добив на полезни изкопаеми Mining and digging raw materials	за транспорт и инфраструктура Transport and infrastructure	
	SFO43	Своге	506736	37897	3078	15130	4427	Svoге
	SFO45	Сливница	21909	10403	591	15744	1644	Slivnitsa
	SFO57	Чавдар	49369	1230	152	1508	81	Chavdar
	SFO58	Челопеч	21583	1309	515	2898	568	Chelopech
BG411	SOF	София (столица)	358602	267734	43148	47292	18935	Sofia (stolitsa)
	SOF46	Столична	358602	267734	43148	47292	18935	Stolichna
BG42	BG42	Южен централен	9761258	742639	499111	808621	138543	Yuzhen tsentralen
BG425	KRZ	Кърджали	1499066	80855	67600	178633	15250	Kardzhali
	KRZ02	Ардино	179673	5033	7735	7433	2037	Ardino
	KRZ08	Джебел	141245	6916	1210	4853	834	Dzhebel
	KRZ14	Кирково	268332	8557	5625	16388	1736	Kirkovo
	KRZ15	Крумовград	396019	16043	6759	25316	3245	Krumovgrad
	KRZ16	Кърджали	224809	28786	36645	51273	3706	Kardzhali
	KRZ21	Момчилград	119304	11327	6718	50423	2307	Momchilgrad
	KRZ35	Черноочене	169684	4193	2908	22947	1385	Chernoochene
BG423	PAZ	Пазарджик	2438893	121482	114750	174581	26288	Pazardzhik
	PAZ03	Батак	554300	3817	29138	17772	2578	Batak
	PAZ04	Белово	229651	6450	7135	11139	1601	Belovo
	PAZ06	Брацигово	121312	6528	4438	13034	1132	Bratsigovo
	PAZ08	Велинград	661235	15426	15366	10215	2188	Velingrad
	PAZ14	Лесичово	65825	3452	3912	11136	1740	Lesichovo
	PAZ19	Пазарджик	55648	38868	33378	39667	8245	Pazardzhik
	PAZ20	Панагюрище	306728	13571	7883	31199	2601	Panagyurishte
	PAZ21	Пещера	73239	6151	1124	7962	1054	Peshtera
	PAZ24	Ракитово	193431	3703	788	6380	559	Rakitovo
	PAZ29	Септември	93221	19463	10379	21218	3371	Septemvri
	PAZ32	Стрелча	84303	4053	1209	4859	1219	Strelcha
BG421	PDV	Пловдив	1862425	266330	170388	173315	51385	Plovdiv
	PDV01	Асеновград	265935	21795	11145	47321	4253	Asenovgrad
	PDV07	Брезово	140947	6479	13311	5579	2401	Brezovo
	PDV12	Калояново	52134	15683	14973	3407	2571	Kaloyanovo
	PDV13	Карлово	524905	36950	9847	31222	7073	Karlovo
	PDV39	Кричим	28410	2124	1429	2925	249	Krichim
	PDV42	Куклен	-	-	-	-	-	Kuklen
	PDV15	Лъки	200388	5194	1164	29024	1414	Laki
	PDV17	Марица	7086	19688	18703	1049	9698	Maritsa
	PDV40	Перущица	15924	1936	1360	1201	224	Perushtitsa
	PDV22	Пловдив	1292	53243	3708	726	1106	Plovdiv
	PDV23	Първомай	84437	24766	18348	9684	2594	Parvomay

1. Баланс на територията на Република България към 31.12.2000 г. по вид територия, статистически зони, статистически райони и по области и общини^{1,2}

 Territorial balance of the Republic of Bulgaria by kind of territory, statistical zone, statistical region and by district and municipality as of 31.12.2000^{1,2}

 (Продължение и край)
 (Continued and end)

 (Декари)
 (Decares)

NUTS	EKATTE	Статистически зони Статистически райони Области Общини	Територия по вид Territory by kind					Statistical zones, statistical regions, districts and municipalities
			горска Forest	населени места и други урбанизирани територии Urbanized	водни течения и водни площи Water flows and territories	за добив на полезни изкопаеми Mining and digging raw materials	за транспорт и инфраструктура Transport and infrastructure	
	PDV25	Раковски	7017	13363	14177	979	2010	Rakovski
	PDV26	Родопи	303843	23311	11142	21524	9283	Rodopi
	PDV28	Садово	5683	11343	9520	3478	3715	Sadovo
	PDV43	Сопот	-	-	-	-	-	Sopot
	PDV41	Стамболийски	3430	7666	3889	1364	884	Stamboliyski
	PDV33	Съединение	14905	9354	15242	2747	2014	Saedinenie
	PDV37	Хисаря	206089	13435	22430	11085	1896	Hisarya
BG424	SML	Смолян	2093453	58328	25683	152980	11453	Smolyan
	SML02	Баните	163281	5224	1022	18799	1032	Banite
	SML05	Борино	105036	1286	290	14748	330	Borino
	SML09	Девин	383245	5030	4189	35033	1495	Devin
	SML10	Доспат	197006	3292	10721	4405	1356	Dospat
	SML11	Златоград	128819	4655	1856	2353	456	Zlatograd
	SML16	Мадан	120989	8277	1263	1295	1332	Madan
	SML18	Неделино	59226	2706	470	770	417	Nedelino
	SML27	Рудозем	146388	5752	1156	2353	650	Rudozem
	SML31	Смолян	540147	16197	3845	58122	3559	Smolyan
	SML38	Чепеларе	249316	5909	871	15102	826	Chepelare
BG422	HKV	Хасково	1867421	215644	120690	129112	34167	Haskovo
	HKV09	Димитровград	72977	44734	15977	12632	4712	Dimitrovgrad
	HKV11	Ивайловград	519318	9412	12002	7183	4938	Ivaylovgrad
	HKV17	Любимец	111165	10394	10222	8557	1946	Lyubimets
	HKV18	Маджарово	163612	4053	12027	4076	816	Madzharovo
	HKV19	Минерални бани	95069	7401	3883	6223	758	Mineralni bani
	HKV28	Свиленград	132931	19379	16305	15974	4577	Svilengrad
	HKV29	Симеоновград	46454	10801	5555	9539	1361	Simeonovgrad
	HKV30	Стамболово	121290	8969	4913	3956	1510	Stambolovo
	HKV32	Тополовград	235550	21916	6479	11151	2390	Topolovgrad
	HKV33	Харманли	203266	30024	12205	24614	3518	Harmanli
	HKV34	Хасково	165789	48561	21122	25207	7641	Haskovo

¹ Източник: Агенция по геодезия, картография и кадастър към Министерството на регионалното развитие и благоустройството.

² Липсват данни за общините Куклен и Сопот, област Пловдив, които са създадени съответно през 2001 и 2003 година.

¹ Source: The Geodesy, Cartography and Cadastre Agency at the Ministry of Regional Development and Public Works.

² There are no data for the municipalities Kuklen and Sopot, district Plovdiv, created in 2001 and 2003 respectively.

II. Територия, повърхнина и климат

2. Баланс на територията на Република България към 31.12.2000 г. по фонд територия, статистически зони, статистически райони и по области и общини^{1,2}

Territorial balance of the Republic of Bulgaria by territory fund, statistical zone, statistical region and by district and municipality as of 31.12.2000^{1,2}

(Декари)
(Decares)

NUTS	ЕКАТТЕ	Статистически зони Статистически райони Области Общини	Площ - общо Area - total		Територия по фонд Territory by fund						Statistical zones, statistical regions, districts and municipalities
					земеделски Agricultural		горски Forest		населени места и други урбанизирани територии Urbanized		
					площ Area	относителен дял - % Relative share - %	площ Area	относителен дял - % Relative share - %	площ Area	относителен дял - % Relative share - %	
BG	BG	Общо за страната	111001902	65185406	58.7	37256787	33.6	5535290	5.0	Total	
BG3	BG3	Северна и Югоизточна България	68330407	45101109	66.0	17590487	25.7	3685441	5.4	Severna i Yugoiztochna Bulgaria	
BG31	BG31	Северозападен	19070308	13472729	70.6	4052067	21.2	994438	5.2	Severozapaden	
BG311	VID	Видин	3032876	2024700	66.8	773911	25.5	142279	4.7	Vidin	
	VID01	Белоградчик	410665	209366	51.0	186666	45.5	10126	2.5	Belogradchik	
	VID03	Бойница	165832	128510	77.5	28016	16.9	6220	3.8	Boynitsa	
	VID06	Брегово	179223	135538	75.6	24896	13.9	12670	7.1	Bregovo	
	VID09	Видин	501301	369278	73.7	49817	9.9	43096	8.6	Vidin	
	VID15	Грамада	184213	135949	73.8	37516	20.4	7880	4.3	Gramada	
	VID16	Димово	402493	279408	69.4	91643	22.8	20183	5.0	Dimovo	
	VID22	Кула	291001	216848	74.5	56953	19.6	11183	3.8	Kula	
	VID25	Макреш	228790	139829	61.1	78939	34.5	6871	3.0	Makresh	
	VID30	Ново село	109487	91677	83.7	2282	2.1	5556	5.1	Novo selo	
	VID33	Ружинци	232555	180357	77.6	35618	15.3	12110	5.2	Ruzhintsi	
	VID37	Чупрене	327316	137940	42.1	181565	55.5	6384	2.0	Chuprene	
BG313	VRC	Враца	3619769	2770936	76.6	544445	15.0	212584	5.9	Vratsa	
	VRC05	Борован	210729	184658	87.6	6076	2.9	15253	7.2	Borovan	
	VRC08	Бяла Слатина	572343	483735	84.5	43415	7.6	35215	6.2	Byala Slatina	
	VRC10	Враца	679403	472274	69.5	146722	21.6	46563	6.9	Vratsa	
	VRC20	Козлодуй	284874	234037	82.2	10191	3.6	21765	7.6	Kozloduy	
	VRC21	Криводол	326857	267336	81.8	36530	11.2	18123	5.5	Krivodol	
	VRC27	Мездра	519112	291360	56.1	199662	38.5	19915	3.8	Mezdra	
	VRC28	Мизия	209309	183899	87.9	7755	3.7	13433	6.4	Mizia	
	VRC31	Оряхово	326549	277947	85.1	9519	2.9	19417	5.9	Oryahovo	
	VRC32	Роман	301524	205117	68.0	80610	26.7	11189	3.7	Roman	
	VRC35	Хайредин	189069	170573	90.2	3965	2.1	11711	6.2	Hayredin	
BG315	LOV	Ловеч	4128764	2306663	55.9	1585759	38.4	169651	4.1	Lovech	
	LOV02	Априлци	238256	118219	49.6	109551	46.0	7969	3.3	Apriltsi	
	LOV17	Летница	177719	139689	78.6	24948	14.0	8664	4.9	Letnitsa	
	LOV18	Ловеч	946284	652850	69.0	214523	22.7	57760	6.1	Lovech	
	LOV19	Луковит	453408	318646	70.3	101929	22.5	20507	4.5	Lukovit	
	LOV33	Тетевен	697161	199102	28.6	474175	68.0	19655	2.8	Teteven	
	LOV34	Троян	888839	449287	50.5	401497	45.2	27621	3.1	Troyan	
	LOV36	Угърчин	523103	305132	58.3	197949	37.8	13944	2.7	Ugarchin	
	LOV38	Ябланица	203994	123738	60.7	61187	30.0	13531	6.6	Yablanitsa	
BG312	MON	Монтана	3635575	2492439	68.6	834949	23.0	194760	5.4	Montana	
	MON02	Берковица	465043	214302	46.1	215402	46.3	22397	4.8	Berkovitsa	

2. Баланс на територията на Република България към 31.12.2000 г. по фонд територия, статистически зони, статистически райони и по области и общини^{1,2}

 Territorial balance of the Republic of Bulgaria by territory fund, statistical zone, statistical region and by district and municipality as of 31.12.2000^{1,2}

 (Продължение)
(Continued)

 (Декари)
(Decares)

NUTS	EKATTE	Статистически зони Статистически райони Области Общини	Площ - общо Area - total	Територия по фонд Territory by fund						Statistical zones, statistical regions, districts and municipalities
				земеделски Agricultural		горски Forest		населени места и други урбанизирани територии Urbanized		
				площ Area	относителен дял - % Relative share - %	площ Area	относителен дял - % Relative share - %	площ Area	относителен дял - % Relative share - %	
	MON04	Бойчиновци	308334	256699	83.3	25785	8.4	19713	6.4	Boychinovtsi
	MON07	Брусарци	194434	157234	80.9	21136	10.9	12050	6.2	Brusartsi
	MON11	Вълчедръм	431514	386220	89.5	7049	1.6	22594	5.2	Valchedram
	MON12	Вършец	240112	107989	45.0	121636	50.7	8347	3.5	Varshets
	MON14	Георги Дамяново	320628	143871	44.9	163667	51.0	7204	2.2	Georgi Damyanovo
	MON24	Лом	323882	255883	79.0	14841	4.6	27378	8.5	Lom
	MON26	Медковец	191089	176385	92.3	0	0.0	11126	5.8	Medkovets
	MON29	Монтана	652681	470449	72.1	115317	17.7	35610	5.5	Montana
	MON36	Чипровци	286881	122586	42.7	144905	50.5	16361	5.7	Chiprovtsi
	MON38	Якимово	220977	200821	90.9	5211	2.4	11980	5.4	Yakimovo
BG314	PVN	Плевен	4653324	3877991	83.3	313003	6.7	275164	5.9	Pleven
	PVN03	Белене	285046	209821	73.6	31819	11.2	14344	5.0	Belene
	PVN08	Гулянци	459201	378771	82.5	30112	6.6	23519	5.1	Gulyantsi
	PVN10	Долна Митрополия	674897	597205	88.5	23718	3.5	33401	4.9	Dolna Mitropolia
	PVN11	Долни Дъбник	307569	256946	83.5	16671	5.4	16313	5.3	Dolni Dabnik
	PVN23	Искър	243899	219673	90.1	8479	3.5	10203	4.2	Iskar
	PVN39	Кнежа	317812	294212	92.6	40	0.0	17898	5.6	Knezha
	PVN16	Левски	414692	353244	85.2	20519	4.9	27824	6.7	Levski
	PVN21	Никопол	416582	347537	83.4	29495	7.1	17897	4.3	Nikopol
	PVN24	Плевен	809712	650052	80.3	76870	9.5	67077	8.3	Pleven
	PVN27	Пордим	238132	204573	85.9	8438	3.5	17891	7.5	Pordim
	PVN37	Червен бряг	485782	365957	75.3	66842	13.8	28797	5.9	Cherven bryag
BG32	BG32	Северен централен	14973970	10301367	68.8	3416214	22.8	871533	5.8	Severen tsentralen
BG321	VTR	Велико Търново	4661572	3199467	68.6	1039192	22.3	292493	6.3	Veliko Tarnovo
	VTR04	Велико Търново	885345	565667	63.9	240495	27.2	59234	6.7	Veliko Tarnovo
	VTR06	Горна Оряховица	305151	231552	75.9	26221	8.6	33718	11.0	Gorna Oryahovitsa
	VTR13	Елена	671389	282164	42.0	356892	53.2	22122	3.3	Elena
	VTR14	Златарица	232676	119781	51.5	100262	43.1	9678	4.2	Zlataritsa
	VTR20	Лясковец	177373	131726	74.3	21503	12.1	18556	10.5	Lyaskovets
	VTR22	Павликени	622690	518672	83.3	42015	6.7	42869	6.9	Pavlikeni
	VTR26	Полски Тръмбеш	463652	383442	82.7	41008	8.8	28808	6.2	Polski Trambesh
	VTR28	Свищов	625321	515884	82.5	41056	6.6	39289	6.3	Svishtov
	VTR31	Стражица	520953	349495	67.1	129337	24.8	32316	6.2	Strazhitsa
	VTR32	Сухиндол	157022	101084	64.4	40403	25.7	5903	3.8	Suhindol
BG322	GAB	Габрово	2023005	1095920	54.2	774146	38.3	119367	5.9	Gabrovo
	GAB05	Габрово	555579	246495	44.4	255056	45.9	45318	8.2	Gabrovo
	GAB12	Дряново	271162	171617	63.3	78026	28.8	16345	6.0	Dryanovo
	GAB29	Севлиево	941355	571542	60.7	309907	32.9	42984	4.6	Sevlievo

II. Територия, повърхнина и климат

2. Баланс на територията на Република България към 31.12.2000 г. по фонд територия, статистически зони, статистически райони и по области и общини^{1,2}

Territorial balance of the Republic of Bulgaria by territory fund, statistical zone, statistical region and by district and municipality as of 31.12.2000^{1,2}

(Продължение)
(Continued)

(Декари)
(Decares)

NUTS	EKATTE	Статистически зони Статистически райони Области Общини	Площ - общо Area - total	Територия по фонд Territory by fund						Statistical zones, statistical regions, districts and municipalities
				зеделски Agricultural		горски Forest		населени места и други урбанизирани територии Urbanized		
				площ Area	относителен дял - % Relative share - %	площ Area	относителен дял - % Relative share - %	площ Area	относителен дял - % Relative share - %	
	GAB35	Трявна	254909	106266	41.7	131157	51.5	14720	5.8	Tryavna
BG324	RAZ	Разград	2639744	1867519	70.7	590990	22.4	143210	5.4	Razgrad
	RAZ11	Завет	273872	162981	59.5	95789	35.0	12261	4.5	Zavet
	RAZ14	Исперих	402244	286579	71.2	83961	20.9	27269	6.8	Isperih
	RAZ16	Кубрат	471280	348800	74.0	96025	20.4	22127	4.7	Kubrat
	RAZ17	Лозница	410402	302030	73.6	72977	17.8	23411	5.7	Loznitsa
	RAZ26	Разград	598378	424988	71.0	129772	21.7	35515	5.9	Razgrad
	RAZ29	Самуил	250288	177375	70.9	54917	21.9	14410	5.8	Samuil
	RAZ36	Цар Калоян	233280	164766	70.6	57549	24.7	8217	3.5	Tsar Kaloyan
BG323	RSE	Русе	2803364	2131771	76.0	388842	13.9	173316	6.2	Ruse
	RSE03	Борово	252227	191872	76.1	34078	13.5	13918	5.5	Borovo
	RSE04	Бяла	352032	272306	77.4	52639	15.0	17513	5.0	Byala
	RSE05	Ветово	448702	303338	67.6	110015	24.5	25597	5.7	Vetovo
	RSE08	Две могили	342295	254980	74.5	67294	19.7	14971	4.4	Dve mogili
	RSE13	Иваново	425750	354731	83.3	38338	9.0	19693	4.6	Ivanovo
	RSE27	Русе	469194	333735	71.1	55090	11.7	51716	11.0	Ruse
	RSE33	Сливо поле	254960	200985	78.8	14739	5.8	17886	7.0	Slivo pole
	RSE37	Ценово	258204	219824	85.1	16649	6.4	12022	4.7	Tsenovo
BG325	SLS	Силистра	2846285	2006690	70.5	623044	21.9	143147	5.0	Silistra
	SLS01	Алфатар	248566	133230	53.6	104844	42.2	9057	3.6	Alfatar
	SLS07	Главиница	481230	315238	65.5	135265	28.1	22902	4.8	Glavinitsa
	SLS10	Дулово	566326	389935	68.9	144634	25.5	27583	4.9	Dulovo
	SLS15	Кайнарджа	314961	239335	76.0	63312	20.1	11154	3.5	Kaynardzha
	SLS31	Силистра	515891	387544	75.1	68273	13.2	36226	7.0	Silistra
	SLS32	Ситово	270966	213462	78.8	34047	12.6	14625	5.4	Sitovo
	SLS34	Тутракан	448345	327946	73.1	72669	16.2	21600	4.8	Tutrakan
BG33	BG33	Североизточен	14487397	9946220	68.7	3373816	23.3	859003	5.9	Severoiztochen
BG331	VAR	Варна	3819472	2303515	60.3	1139331	29.8	257275	6.7	Varna
	VAR01	Аврен	353776	208066	58.8	118770	33.6	19247	5.4	Avren
	VAR02	Аксаково	460536	313200	68.0	114810	24.9	23800	5.2	Aksakovo
	VAR04	Белослав	60079	27775	46.2	12273	20.4	8434	14.0	Beloslav
	VAR05	Бяла	161842	62145	38.4	92588	57.2	5502	3.4	Byala
	VAR06	Варна	237485	100009	42.1	69796	29.4	48837	20.6	Varna
	VAR08	Ветрино	292333	248700	85.1	25075	8.6	14413	4.9	Vetrino
	VAR09	Вълчи дол	472518	379475	80.3	58075	12.3	28233	6.0	Valchi dol
	VAR14	Девня	485147	170785	35.2	282319	58.2	23192	4.8	Devnya
	VAR13	Долни чифлик	121052	62957	52.0	31649	26.1	16883	13.9	Dolni chiflik
	VAR16	Дългопол	440945	187239	42.5	206910	46.9	21848	5.0	Dalgopol

2. Баланс на територията на Република България към 31.12.2000 г. по фонд територия, статистически зони, статистически райони и по области и общини^{1,2}

Territorial balance of the Republic of Bulgaria by territory fund, statistical zone, statistical region and by district and municipality as of 31.12.2000^{1,2}

(Продължение)
(Continued)

(Декари)
(Decares)

NUTS	EKATTE	Статистически зони Статистически райони Области Общини	Площ - общо Area - total	Територия по фонд Territory by fund						Statistical zones, statistical regions, districts and municipalities
				земеделски Agricultural		горски Forest		населени места и други урбанизирани територии Urbanized		
				площ Area	относителен дял - % Relative share - %	площ Area	относителен дял - % Relative share - %	площ Area	относителен дял - % Relative share - %	
	VAR24	Провадия	517882	377087	72.8	95249	18.4	33829	6.5	Provadia
	VAR26	Суворово	215877	166077	76.9	31817	14.7	13057	6.0	Suvorovo
BG332	DOB	Добрич	4719713	3851868	81.6	554723	11.8	255351	5.4	Dobrich
	DOB03	Балчик	524153	419256	80.0	64000	12.2	30749	5.9	Balchik
	DOB12	Генерал Тошево	982238	866174	88.2	63961	6.5	45373	4.6	General Toshevo
	DOB28	Добрич	109018	75538	69.3	7516	6.9	19432	17.8	Dobrich
	DOB15	Добрич - селска	1296163	1026488	79.2	192713	14.9	65154	5.0	Dobrich - selska
	DOB17	Каварна	481367	419659	87.2	29089	6.0	29193	6.1	Kavarna
	DOB20	Крушари	417458	339770	81.4	57559	13.8	16829	4.0	Krushari
	DOB27	Тервел	579677	418232	72.1	127520	22.0	28838	5.0	Tervel
	DOB29	Шабла	329639	286751	87.0	12365	3.8	19783	6.0	Shabla
BG334	TGV	Търговище	2558528	1673819	65.4	677345	26.5	153460	6.0	Targovishte
	TGV02	Антоново	478775	260854	54.5	183880	38.4	25582	5.3	Antonovo
	TGV22	Омуртаг	400831	269997	67.4	95899	23.9	27607	6.9	Omurtag
	TGV23	Опака	157352	103460	65.8	44711	28.4	7041	4.5	Opaka
	TGV24	Попово	832899	581326	69.8	189578	22.8	47304	5.7	Popovo
	TGV35	Търговище	688671	458182	66.5	163277	23.7	45926	6.7	Targovishte
BG333	SHU	Шумен	3389684	2117018	62.5	1002417	29.6	192917	5.7	Shumen
	SHU23	Велики Преслав	277626	170273	61.3	83699	30.1	16917	6.1	Veliki Preslav
	SHU07	Венец	222586	143332	64.4	65574	29.5	11722	5.3	Venets
	SHU10	Върбица	456803	157610	34.5	259407	56.8	14667	3.2	Varbitsa
	SHU18	Каолиново	293535	205375	70.0	65318	22.3	18328	6.2	Kaolinovo
	SHU19	Каспичан	274402	198795	72.4	56445	20.6	14136	5.2	Kaspichan
	SHU21	Никола Козлево	264335	163153	61.7	86759	32.8	12659	4.8	Nikola Kozlevo
	SHU22	Нови пазар	317646	231245	72.8	63083	19.9	17404	5.5	Novi pazar
	SHU25	Смядово	353767	170985	48.3	166039	46.9	11268	3.2	Smyadovo
	SHU11	Хитрино	276694	222154	80.3	32622	11.8	18731	6.8	Hitrino
	SHU30	Шумен	652290	454096	69.6	123471	18.9	57085	8.8	Shumen
BG34	BG34	Югоизточен	19798732	11380793	57.5	6748390	34.1	960467	4.9	Yugoiztochen
BG341	BGS	Бургас	7748067	4104097	53.0	3128891	40.4	271192	3.5	Burgas
	BGS01	Айтос	402866	297068	73.7	82485	20.5	16310	4.0	Aytos
	BGS04	Бургас	512248	323177	63.1	40729	8.0	67012	13.1	Burgas
	BGS08	Камено	354946	290614	81.9	20342	5.7	21318	6.0	Kameno
	BGS09	Карнобат	806147	670157	83.1	85371	10.6	29632	3.7	Karnobat
	BGS12	Малко Търново	783672	257699	32.9	514975	65.7	4965	0.6	Malko Tarnovo
	BGS15	Несебър	420443	177129	42.1	213597	50.8	20440	4.9	Nesebar
	BGS17	Поморие	413189	276637	67.0	102348	24.8	16253	3.9	Pomorie
	BGS27	Приморско	272027	55211	20.3	206682	76.0	3748	1.4	Primorsko

II. Територия, повърхнина и климат

2. Баланс на територията на Република България към 31.12.2000 г. по фонд територия, статистически зони, статистически райони и по области и общини^{1,2}

Territorial balance of the Republic of Bulgaria by territory fund, statistical zone, statistical region and by district and municipality as of 31.12.2000^{1,2}

(Продължение)
(Continued)

(Декари)
(Decares)

NUTS	EKATTE	Статистически зони Статистически райони Области Общини	Площ - общо Area - total	Територия по фонд Territory by fund						Statistical zones, statistical regions, districts and municipalities
				земеделски Agricultural		горски Forest		населени места и други урбанизирани територии Urbanized		
				площ Area	относителен дял - % Relative share - %	площ Area	относителен дял - % Relative share - %	площ Area	относителен дял - % Relative share - %	
	BGS18	Руен	689937	300031	43.5	361735	52.4	17597	2.6	Ruen
	BGS21	Созопол	588024	270857	46.1	285082	48.5	10558	1.8	Sozopol
	BGS06	Средец	1149878	698845	60.8	403497	35.1	33446	2.9	Sredets
	BGS23	Сунгурларе	824288	391394	47.5	393093	47.7	18782	2.3	Sungurlare
	BGS13	Царево	530402	95278	18.0	418955	79.0	11131	2.1	Tsarevo
BG342	SLV	Сливен	3544066	1784757	50.4	1466478	41.4	195628	5.5	Sliven
	SLV11	Котел	858082	278982	32.5	502003	58.5	69738	8.1	Kotel
	SLV16	Нова Загора	876858	677174	77.2	112407	12.8	47007	5.4	Nova Zagora
	SLV20	Сливен	1366630	698986	51.1	563698	41.2	67927	5.0	Sliven
	SLV24	Твърдица	442496	129615	29.3	288370	65.2	10956	2.5	Tvarditsa
BG344	SZR	Стара Загора	5151124	2908794	56.5	1619953	31.4	333892	6.5	Stara Zagora
	SZR04	Братя Даскалови	526251	337277	64.1	149063	28.3	27704	5.3	Bratya Daskalovi
	SZR37	Гурково	292261	67042	22.9	206763	70.7	4474	1.5	Gurkovo
	SZR07	Гълъбово	348895	235706	67.6	46284	13.3	27729	7.9	Galabovo
	SZR12	Казанлък	634781	280014	44.1	271076	42.7	64299	10.1	Kazanlak
	SZR22	Мъглиж	388884	136256	35.0	230200	59.2	12143	3.1	Maglzh
	SZR38	Николаево	96524	44220	45.8	42944	44.5	3870	4.0	Nikolaevo
	SZR23	Опан	257476	210256	81.7	21803	8.5	15922	6.2	Opan
	SZR24	Павел баня	518675	198732	38.3	294826	56.8	14806	2.9	Pavel banya
	SZR27	Раднево	545145	372988	68.4	17674	3.2	30818	5.7	Radnevo
	SZR31	Стара Загора	1019362	622191	61.0	265743	26.1	98268	9.6	Stara Zagora
	SZR36	Чирпан	522870	404112	77.3	73577	14.1	33859	6.5	Chirpan
BG343	JAM	Ямбол	3355475	2583145	77.0	533068	15.9	159755	4.8	Yambol
	JAM03	Болярово	667881	447149	67.0	184502	27.6	25147	3.8	Bolyarovo
	JAM07	Елхово	701703	524228	74.7	137625	19.6	24693	3.5	Elhovo
	JAM22	Стралджа	676285	542473	80.2	91421	13.5	30279	4.5	Straldzha
	JAM25	Тунджа	1218882	1013554	83.2	111415	9.1	59032	4.8	Tundzha
	JAM26	Ямбол	90724	55741	61.4	8105	8.9	20604	22.7	Yambol
BG4	BG2	Югозападна и Южна централна България	42671495	20084297	47.1	19666300	46.1	1849849	4.3	Yugozapadna i Yuzhna tsentralna Bulgaria
BG41	BG41	Югозападен	20306441	9332441	46.0	9583314	47.2	987164	4.9	Yugozapaden
BG413	BLG	Благоевград	6449474	2504936	38.8	3712950	57.6	153798	2.4	Blagoevgrad
	BLG01	Банско	475881	138556	29.1	327035	68.7	7112	1.5	Bansko
	BLG02	Белица	293536	68382	23.3	219455	74.8	3983	1.4	Belitsa
	BLG03	Благоевград	620118	303292	48.9	271788	43.8	35999	5.8	Blagoevgrad
	BLG11	Гоце Делчев	330210	162482	49.2	155797	47.2	8282	2.5	Gotse Delchev
	BLG13	Гърмен	388479	96763	24.9	281228	72.4	7015	1.8	Garmen
	BLG28	Кресна	344549	88215	25.6	248930	72.2	5240	1.5	Kresna

2. Баланс на територията на Република България към 31.12.2000 г. по фонд територия, статистически зони, статистически райони и по области и общини^{1,2}

 Territorial balance of the Republic of Bulgaria by territory fund, statistical zone, statistical region and by district and municipality as of 31.12.2000^{1,2}

 (Продължение)
(Continued)

 (Декари)
(Decares)

NUTS	EKATTE	Статистически зони Статистически райони Области Общини	Площ - общо Area - total	Територия по фонд Territory by fund						Statistical zones, statistical regions, districts and municipalities
				земеделски Agricultural		горски Forest		населени места и други урбанизирани територии Urbanized		
				площ Area	относителен дял - % Relative share - %	площ Area	относителен дял - % Relative share - %	площ Area	относителен дял - % Relative share - %	
	BLG33	Петрич	650132	314687	48.4	299067	46.0	22729	3.5	Petrich
	BLG37	Разлог	440314	165306	37.5	257592	58.5	11884	2.7	Razlog
	BLG40	Сандански	998416	389203	39.0	575825	57.7	19430	1.9	Sandanski
	BLG42	Сатовча	332591	137906	41.5	186156	56.0	6668	2.0	Satovcha
	BLG44	Симитли	553004	193682	35.0	342949	62.0	9448	1.7	Simitli
	BLG49	Струмяни	355190	155002	43.6	190115	53.5	4738	1.3	Strumyani
	BLG52	Хаджидимово	327778	178403	54.4	137968	42.1	7098	2.2	Hadzhidimovo
	BLG53	Якоруда	339276	113057	33.3	219045	64.6	4172	1.2	Yakoruda
BG415	KNL	Кюстендил	3051517	1561844	51.2	1329562	43.6	104493	3.4	Kyustendil
	KNL04	Бобов дол	206188	139022	67.4	47765	23.2	10230	5.0	Bobovdol
	KNL05	Бобошево	135142	75713	56.0	52545	38.9	4426	3.3	Boboshevo
	KNL48	Дупница	329059	212212	64.5	88552	26.9	18525	5.6	Dupnitsa
	KNL27	Кочериново	182306	96162	52.7	75438	41.4	7974	4.4	Kocherinovo
	KNL29	Кюстендил	959429	485224	50.6	413247	43.1	39541	4.1	Kyustendil
	KNL31	Невестино	439686	188556	42.9	236549	53.8	10037	2.3	Nevestino
	KNL38	Рила	360960	156176	43.3	199140	55.2	3125	0.9	Rila
	KNL41	Сапарева баня	180921	78846	43.6	94648	52.3	5706	3.2	Sapareva banya
	KNL50	Трекляно	257826	129933	50.4	121678	47.2	4929	1.9	Treklyano
BG414	PER	Перник	2394221	1217787	50.9	966037	40.3	149250	6.2	Pernik
	PER08	Брезник	404038	269277	66.6	115040	28.5	15830	3.9	Breznik
	PER19	Земен	253942	102759	40.5	136119	53.6	10799	4.3	Zemen
	PER22	Ковачевци	138080	76819	55.6	46940	34.0	7285	5.3	Kovachevtsi
	PER32	Перник	484213	229311	47.4	177107	36.6	54082	11.2	Pernik
	PER36	Радомир	540488	333341	61.7	154028	28.5	36863	6.8	Radomir
	PER51	Трън	573460	206280	36.0	336803	58.7	24391	4.3	Tran
BG412	SFO	София	7062327	3218313	45.6	3407160	48.2	306067	4.3	Sofia
	SFO54	Антон	76098	52511	69.0	20653	27.1	1499	2.0	Anton
	SFO06	Божурище	142884	110788	77.5	19080	13.4	8183	5.7	Bozhurishte
	SFO07	Ботевград	518951	234888	45.3	252271	48.6	23650	4.6	Botevgrad
	SFO09	Годеч	374680	224069	59.8	133229	35.6	12560	3.4	Godech
	SFO10	Горна Малина	295378	140047	47.4	138631	46.9	11977	4.1	Gorna Malina
	SFO59	Долна баня	66854	29508	44.1	32570	48.7	3052	4.6	Dolna banya
	SFO16	Драгоман	323862	187642	57.9	107306	33.1	18111	5.6	Dragoman
	SFO17	Елин Пелин	433049	239618	55.3	153680	35.5	24913	5.8	Elin Pelin
	SFO18	Етрополе	371716	93912	25.3	229173	61.7	40328	10.8	Etropole
	SFO47	Златица	163306	52293	32.0	102949	63.0	4787	2.9	Zlatitsa
	SFO20	Ихтиман	541775	218720	40.4	291739	53.8	18401	3.4	Ihtiman
	SFO24	Копривщица	139165	55892	40.2	81220	58.4	1372	1.0	Koprivshitsa

II. Територия, повърхнина и климат

2. Баланс на територията на Република България към 31.12.2000 г. по фонд територия, статистически зони, статистически райони и по области и общини^{1,2}

Territorial balance of the Republic of Bulgaria by territory fund, statistical zone, statistical region and by district and municipality as of 31.12.2000^{1,2}

(Продължение)
(Continued)

(Декари)
(Decares)

NUTS	EKATTE	Статистически зони Статистически райони Области Общини	Площ - общо Area - total	Територия по фонд Territory by fund						Statistical zones, statistical regions, districts and municipalities
				земяделски Agricultural		горски Forest		населени места и други урбанизирани територии Urbanized		
				площ Area	относителен дял - % Relative share - %	площ Area	относителен дял - % Relative share - %	площ Area	относителен дял - % Relative share - %	
	SF025	Костенец	302073	120188	39.8	167251	55.4	11054	3.7	Kostenets
	SF026	Костинброд	254412	163616	64.3	61123	24.0	22755	8.9	Kostinbrod
	SF056	Мирково	207876	91084	43.8	106031	51.0	4001	1.9	Mirkovo
	SF055	Пирдоп	152435	52704	34.6	90338	59.3	5363	3.5	Pirdop
	SF034	Правец	316715	158208	50.0	139163	43.9	13971	4.4	Pravets
	SF039	Самоков	1209859	495342	40.9	671315	55.5	29569	2.4	Samokov
	SF043	Своге	868619	310811	35.8	512187	59.0	37897	4.4	Svoge
	SF045	Сливница	187433	147938	78.9	25831	13.8	10156	5.4	Slivnitsa
	SF057	Чавдар	70797	20345	28.7	48725	68.8	1195	1.7	Chavdar
	SF058	Челопеч	44390	18189	41.0	22695	51.1	1273	2.9	Chelopech
BG411	SOF	София (столица)	1348902	829561	61.5	167605	12.4	273556	20.3	Sofia (stolitsa)
	SOF46	Столична	1348902	829561	61.5	167605	12.4	273556	20.3	Stolichna
BG42	BG42	Южен централен	22365054	10751856	48.1	10082986	45.1	862685	3.9	Yuzhen tsentralen
BG425	KRZ	Кърджали	3209108	1336583	41.6	1681142	52.4	106911	3.3	Kardzhali
	KRZ02	Ардино	338848	133877	39.5	184243	54.4	10997	3.2	Ardino
	KRZ08	Джебел	229079	79877	34.9	139104	60.7	8001	3.5	Dzhebel
	KRZ14	Кирково	537871	201639	37.5	311540	57.9	17376	3.2	Kirkovo
	KRZ15	Крумовград	843319	402538	47.7	412246	48.9	18413	2.2	Krumovgrad
	KRZ16	Кърджали	574742	225434	39.2	276842	48.2	30517	5.3	Kardzhali
	KRZ21	Момчилград	358124	171238	47.8	164460	45.9	13462	3.8	Momchilgrad
	KRZ35	Черноочене	327125	121980	37.3	192707	58.9	8145	2.5	Chernoochene
BG423	PAZ	Пазарджик	4456917	1601689	35.9	2546697	57.1	149181	3.3	Pazardzhik
	PAZ03	Батак	677310	64670	9.5	576442	85.1	4481	0.7	Batak
	PAZ04	Белово	346356	87648	25.3	241567	69.7	8202	2.4	Belovo
	PAZ06	Брацигово	229425	97213	42.4	119735	52.2	6831	3.0	Bratsigovo
	PAZ08	Велинград	803063	100717	12.5	670232	83.5	14451	1.8	Velingrad
	PAZ14	Лесичово	209430	123060	58.8	74410	35.5	6252	3.0	Lesichovo
	PAZ19	Пазарджик	636722	461898	72.5	77660	12.2	52657	8.3	Pazardzhik
	PAZ20	Панагюрище	598913	235295	39.3	322231	53.8	16982	2.8	Panagyurishte
	PAZ21	Пещера	135428	51359	37.9	73097	54.0	8222	6.1	Peshtera
	PAZ24	Ракитово	246438	44416	18.0	194377	78.9	6233	2.5	Rakitovo
	PAZ29	Септември	349372	204098	58.4	111908	32.0	19463	5.6	Septemvri
	PAZ32	Стрелча	224460	131315	58.5	85038	37.9	5407	2.4	Strelcha
BG421	PDV	Пловдив	5972891	3441716	57.6	1973897	33.0	327906	5.5	Plovdiv
	PDV01	Асеновград	653106	294810	45.1	315375	48.3	25885	4.0	Asenovgrad
	PDV07	Брезово	465405	292189	62.8	141631	30.4	15695	3.4	Brezovo
	PDV12	Калояново	347452	261251	75.2	50711	14.6	17220	5.0	Kaloyanovo
	PDV13	Карлово	1095552	482014	44.0	553531	50.5	42671	3.9	Karlovo

2. Баланс на територията на Република България към 31.12.2000 г. по фонд територия, статистически зони, статистически райони и по области и общини^{1,2}

 Territorial balance of the Republic of Bulgaria by territory fund, statistical zone, statistical region and by district and municipality as of 31.12.2000^{1,2}

 (Продължение)
(Continued)

 (Декари)
(Decares)

NUTS	EKATTE	Статистически зони Статистически райони Области Общини	Площ - общо Area - total	Територия по фонд Territory by fund						Statistical zones, statistical regions, districts and municipalities
				земеделски Agricultural		горски Forest		населени места и други урбанизирани територии Urbanized		
				площ Area	относителен дял - % Relative share - %	площ Area	относителен дял - % Relative share - %	площ Area	относителен дял - % Relative share - %	
	PDV39	Кричим	54895	19192	35.0	31167	56.8	2555	4.7	Krichim
	PDV42	Куклен	-	-	-	-	-	-	-	Kuklen
	PDV15	Лъки	292511	52461	17.9	232246	79.4	5012	1.7	Laki
	PDV17	Марица	342657	279089	81.4	6307	1.8	28572	8.3	Maritsa
	PDV40	Перущица	48719	28126	57.7	16806	34.5	2138	4.4	Perushtitsa
	PDV22	Пловдив	101981	41031	40.2	0	0.0	56136	55.0	Plovdiv
	PDV23	Първомай	533875	383901	71.9	98124	18.4	30385	5.7	Parvomay
	PDV25	Раковски	263963	225553	85.4	4013	1.5	18084	6.9	Rakovski
	PDV26	Родопи	672104	312649	46.5	310917	46.3	27090	4.0	Rodopi
	PDV28	Садово	192859	158072	82.0	6480	3.4	14647	7.6	Sadovo
	PDV43	Сопот	-	-	-	-	-	-	-	Sopot
	PDV41	Стамболийски	61270	44593	72.8	1059	1.7	9818	16.0	Stamboliyski
	PDV33	Съединение	297992	253717	85.1	11782	4.0	14705	4.9	Saedinenie
	PDV37	Хисаря	548550	313068	57.1	193748	35.3	17293	3.2	Hisarya
BG424	SML	Смолян	3192846	887226	27.8	2196681	68.8	75097	2.4	Smolyan
	SML02	Баните	301165	113184	37.6	178542	59.3	7679	2.5	Banite
	SML05	Борино	173204	54083	31.2	116744	67.4	1799	1.0	Borino
	SML09	Девин	573684	152177	26.5	409900	71.5	6257	1.1	Devin
	SML10	Доспат	282697	85918	30.4	180619	63.9	4509	1.6	Dospat
	SML11	Златоград	171537	27096	15.8	137566	80.2	4695	2.7	Zlatograd
	SML16	Мадан	174951	37003	21.2	127059	72.6	8359	4.8	Madan
	SML18	Неделино	102252	33508	32.8	64043	62.6	3896	3.8	Nedelino
	SML27	Рудозем	182919	25372	13.9	148333	81.1	7562	4.1	Rudozem
	SML31	Смолян	853997	238532	27.9	586267	68.6	23330	2.7	Smolyan
	SML38	Чепеларе	376440	120353	32.0	247608	65.8	7011	1.9	Chepelare
BG422	HKV	Хасково	5533292	3484642	63.0	1684569	30.4	203590	3.7	Haskovo
	HKV09	Димитровград	567603	431908	76.1	68808	12.1	43214	7.6	Dimitrovgrad
	HKV11	Ивайловград	814137	298185	36.6	489355	60.1	9412	1.2	Ivaylovgrad
	HKV17	Любимец	344271	268150	77.9	53407	15.5	10394	3.0	Lyubimets
	HKV18	Маджарово	247224	68050	27.5	162204	65.6	4053	1.6	Madzharovo
	HKV19	Минерални бани	214666	128303	59.8	74142	34.5	7401	3.4	Mineralni bani
	HKV28	Свиленград	700315	530444	75.7	129447	18.5	19379	2.8	Svilengrad
	HKV29	Симеоновград	222941	160033	71.8	45126	20.2	10801	4.8	Simeonovgrad
	HKV30	Стамболово	276837	143329	51.8	118093	42.7	8969	3.2	Stambolovo
	HKV32	Тополовград	710877	477566	67.2	203305	28.6	20297	2.9	Topolovgrad
	HKV33	Харманли	694625	458621	66.0	190085	27.4	30024	4.3	Harmanli
	HKV34	Хасково	739796	520053	70.3	150597	20.4	39646	5.4	Haskovo

II. Територия, повърхнина и климат

2. Баланс на територията на Република България към 31.12.2000 г. по фонд територия, статистически зони, статистически райони и по области и общини^{1,2}

Territorial balance of the Republic of Bulgaria by territory fund, statistical zone, statistical region and by district and municipality as of 31.12.2000^{1,2}

(Продължение)
(Continued)

(Декари)
(Decares)

NUTS	EKATTE	Статистически зони Статистически райони Области Общини	Територия по фонд Territory by fund						Statistical zones, statistical regions, districts and municipalities
			водни течения и водни площи Water flows and territories		за добив на полезни изкопаеми Mining and digging raw materials		за транспорт Transport		
			площ Area	относителен дял - % Relative share - %	площ Area	относителен дял - % Relative share - %	площ Area	относителен дял - % Relative share - %	
BG	BG	Общо за страната	1990322	1.8	330566	0.30	703531	0.6	Total
BG3	BG3	Северна и Югоизточна България	1288003	1.9	219283	0.32	446084	0.7	Severna i Yugoiztochna Bulgaria
BG31	BG31	Северозападен	427207	2.2	16459	0.09	107408	0.6	Severozapaden
BG311	VID	Видин	74808	2.5	2093	0.07	15085	0.5	Vidin
	VID01	Белоградчик	3361	0.8	135	0.03	1011	0.2	Belogradchik
	VID03	Бойница	2074	1.3	59	0.04	953	0.6	Boynitsa
	VID06	Брегово	5056	2.8	299	0.17	764	0.4	Bregovo
	VID09	Видин	33612	6.7	986	0.20	4512	0.9	Vidin
	VID15	Грамада	1435	0.8	89	0.05	1344	0.7	Gramada
	VID16	Димово	8906	2.2	35	0.01	2318	0.6	Dimovo
	VID22	Кула	4466	1.5	321	0.11	1230	0.4	Kula
	VID25	Макреш	2509	1.1	27	0.01	615	0.3	Makresh
	VID30	Ново село	9609	8.8	5	0.00	358	0.3	Novo selo
	VID33	Ружинци	3045	1.3	137	0.06	1288	0.6	Ruzhintsi
	VID37	Чупрене	735	0.2	0	0.00	692	0.2	Chuprene
BG313	VRC	Враца	67059	1.9	3974	0.11	20771	0.6	Vratsa
	VRC05	Борован	2284	1.1	30	0.01	2428	1.2	Borovan
	VRC08	Бяла Слатина	6830	1.2	431	0.08	2717	0.5	Byala Slatina
	VRC10	Враца	8021	1.2	1421	0.21	4402	0.6	Vratsa
	VRC20	Козлодуй	17673	6.2	116	0.04	1092	0.4	Kozloduy
	VRC21	Криводол	3004	0.9	44	0.01	1820	0.6	Krivodol
	VRC27	Мездра	3210	0.6	1011	0.19	3954	0.8	Mezdra
	VRC28	Мизия	3089	1.5	58	0.03	1075	0.5	Mizia
	VRC31	Оряхово	18282	5.6	139	0.04	1245	0.4	Oryahovo
	VRC32	Роман	2718	0.9	487	0.16	1403	0.5	Roman
	VRC35	Хайредин	1948	1.0	237	0.13	635	0.3	Hayredin
BG315	LOV	Ловеч	40549	1.0	3261	0.08	22881	0.6	Lovech
	LOV02	Априлци	2010	0.8	0	0.00	507	0.2	Apriltsi
	LOV17	Летница	3264	1.8	216	0.12	938	0.5	Letnitsa
	LOV18	Ловеч	12744	1.3	819	0.09	7588	0.8	Lovech
	LOV19	Луковит	7195	1.6	226	0.05	4905	1.1	Lukovit
	LOV33	Тетевен	2800	0.4	95	0.01	1334	0.2	Teteven
	LOV34	Троян	7764	0.9	53	0.01	2617	0.3	Troyan
	LOV36	Угърчин	3482	0.7	115	0.02	2481	0.5	Ugarchin
	LOV38	Ябланица	1290	0.6	1737	0.85	2511	1.2	Yablanitsa
BG312	MON	Монтана	91254	2.5	1968	0.05	20205	0.6	Montana
	MON02	Берковица	10411	2.2	168	0.04	2363	0.5	Berkovitsa
	MON04	Бойчиновци	4164	1.4	486	0.16	1487	0.5	Boychinovtsi

2. Баланс на територията на Република България към 31.12.2000 г. по фонд територия, статистически зони, статистически райони и по области и общини^{1,2}

 Territorial balance of the Republic of Bulgaria by territory fund, statistical zone, statistical region and by district and municipality as of 31.12.2000^{1,2}

 (Продължение)
(Continued)

 (Декари)
(Decares)

NUTS	EKATTE	Статистически зони Статистически райони Области Общини	Територия по фонд Territory by fund						Statistical zones, statistical regions, districts and municipalities
			водни течения и водни площи Water flows and territories		за добив на полезни изкопаеми Mining and digging raw materials		за транспорт Transport		
			площ Area	относителен дял - % Relative share - %	площ Area	относителен дял - % Relative share - %	площ Area	относителен дял - % Relative share - %	
	MON07	Брусарци	2757	1.4	69	0.04	1188	0.6	Brusartsi
	MON11	Вълчедръм	14465	3.4	13	0.00	1173	0.3	Valchedram
	MON12	Вършец	1335	0.6	26	0.01	779	0.3	Varshets
	MON14	Георги Дамяново	4913	1.5	50	0.02	923	0.3	Georgi Damyanovo
	MON24	Лом	23707	7.3	81	0.03	1992	0.6	Lom
	MON26	Медковец	2799	1.5	51	0.03	728	0.4	Medkovets
	MON29	Монтана	22365	3.4	957	0.15	7983	1.2	Montana
	MON36	Чипровци	2340	0.8	36	0.01	653	0.2	Chiprovtsi
	MON38	Якимово	1998	0.9	31	0.01	936	0.4	Yakimovo
BG314	PVN	Плевен	153537	3.3	5163	0.11	28466	0.6	Pleven
	PVN03	Белене	27573	9.7	332	0.12	1157	0.4	Belene
	PVN08	Гулянци	25427	5.5	175	0.04	1197	0.3	Gulyantsi
	PVN10	Долна Митрополия	15473	2.3	259	0.04	4841	0.7	Dolna Mitropolia
	PVN11	Долни Дъбник	14729	4.8	314	0.10	2596	0.8	Dolni Dabnik
	PVN23	Искър	4045	1.7	327	0.13	1172	0.5	Iskar
	PVN39	Кнежа	4192	1.3	196	0.06	1274	0.4	Knezha
	PVN16	Левски	10276	2.5	270	0.07	2559	0.6	Levski
	PVN21	Никопол	20305	4.9	28	0.01	1320	0.3	Nikopol
	PVN24	Плевен	7536	0.9	2079	0.26	6098	0.8	Pleven
	PVN27	Пордим	5339	2.2	111	0.05	1780	0.7	Pordim
	PVN37	Червен бряг	18642	3.8	1072	0.22	4472	0.9	Cherven bryag
BG32	BG32	Северен централен	260300	1.7	18455	0.12	106101	0.7	Severen tsentralen
BG321	VTR	Велико Търново	91912	2.0	4942	0.11	33566	0.7	Veliko Tarnovo
	VTR04	Велико Търново	10556	1.2	1302	0.15	8091	0.9	Veliko Tarnovo
	VTR06	Горна Оряховица	7491	2.5	1125	0.37	5044	1.7	Gorna Oryahovitsa
	VTR13	Елена	7440	1.1	46	0.01	2725	0.4	Elena
	VTR14	Златарица	1877	0.8	9	0.00	1069	0.5	Zlataritsa
	VTR20	Лясковец	2559	1.4	379	0.21	2650	1.5	Lyaskovets
	VTR22	Павликени	14613	2.3	786	0.13	3735	0.6	Pavlikeni
	VTR26	Полски Тръмбеш	7405	1.6	616	0.13	2373	0.5	Polski Trambesh
	VTR28	Свищов	24975	4.0	363	0.06	3754	0.6	Svishtov
	VTR31	Стражица	6062	1.2	273	0.05	3470	0.7	Strazhitsa
	VTR32	Сухиндол	8934	5.7	43	0.03	655	0.4	Suhindol
BG322	GAB	Габрово	17900	0.9	2105	0.10	13567	0.7	Gabrovo
	GAB05	Габрово	3563	0.6	1133	0.20	4014	0.7	Gabrovo
	GAB12	Дряново	2277	0.8	139	0.05	2758	1.0	Dryanovo
	GAB29	Севлиево	11121	1.2	723	0.08	5078	0.5	Sevlievo
	GAB35	Трявна	939	0.4	110	0.04	1717	0.7	Tryavna
BG324	RAZ	Разград	18048	0.7	3005	0.11	16972	0.6	Razgrad

II. Територия, повърхнина и климат

2. Баланс на територията на Република България към 31.12.2000 г. по фонд територия, статистически зони, статистически райони и по области и общини^{1,2}

Territorial balance of the Republic of Bulgaria by territory fund, statistical zone, statistical region and by district and municipality as of 31.12.2000^{1,2}

(Продължение)
(Continued)

(Декари)
(Decares)

NUTS	EKATTE	Статистически зони Статистически райони Области Общини	Територия по фонд Territory by fund						Statistical zones, statistical regions, districts and municipalities
			водни течения и водни площи Water flows and territories		за добив на полезни изкопаеми Mining and digging raw materials		за транспорт Transport		
			площ Area	относителен дял - % Relative share - %	площ Area	относителен дял - % Relative share - %	площ Area	относителен дял - % Relative share - %	
	RAZ11	Завет	576	0.2	427	0.16	1838	0.7	Zavet
	RAZ14	Исперих	1064	0.3	1001	0.25	2370	0.6	Isperih
	RAZ16	Кубрат	1757	0.4	504	0.11	2067	0.4	Kubrat
	RAZ17	Лозница	8203	2.0	258	0.06	3523	0.9	Loznitsa
	RAZ26	Разград	3105	0.5	662	0.11	4336	0.7	Razgrad
	RAZ29	Самуил	1814	0.7	80	0.03	1692	0.7	Samuil
	RAZ36	Цар Калоян	1529	0.7	73	0.03	1146	0.5	Tsar Kaloyan
BG323	RSE	Русе	76156	2.7	6965	0.25	26314	0.9	Ruse
	RSE03	Борово	10387	4.1	393	0.16	1579	0.6	Borovo
	RSE04	Бяла	6195	1.8	206	0.06	3173	0.9	Byala
	RSE05	Ветово	1477	0.3	4252	0.95	4023	0.9	Vetovo
	RSE08	Две могили	2348	0.7	326	0.10	2376	0.7	Dve mogili
	RSE13	Иваново	5808	1.4	195	0.05	6985	1.6	Ivanovo
	RSE27	Русе	21754	4.6	1107	0.24	5792	1.2	Ruse
	RSE33	Сливо поле	19677	7.7	382	0.15	1291	0.5	Slivo pole
	RSE37	Ценово	8510	3.3	104	0.04	1095	0.4	Tsenovo
BG325	SLS	Силистра	56284	2.0	1438	0.05	15682	0.6	Silistra
	SLS01	Алфатар	117	0.0	8	0.00	1310	0.5	Alfatar
	SLS07	Главиница	5783	1.2	0	0.00	2042	0.4	Glavinitsa
	SLS10	Дулово	675	0.1	579	0.10	2920	0.5	Dulovo
	SLS15	Кайнарджа	120	0.0	0	0.00	1040	0.3	Kaynardzha
	SLS31	Силистра	18090	3.5	510	0.10	5248	1.0	Silistra
	SLS32	Ситово	7471	2.8	129	0.05	1232	0.5	Sitovo
	SLS34	Тутракан	24028	5.4	212	0.05	1890	0.4	Tutrakan
BG33	BG33	Североизточен	170978	1.2	25358	0.18	112022	0.8	Severoiztochen
BG331	VAR	Варна	74417	1.9	11560	0.30	33374	0.9	Varna
	VAR01	Аврен	4230	1.2	540	0.15	2923	0.8	Avren
	VAR02	Аксаково	2012	0.4	638	0.14	6076	1.3	Aksakovo
	VAR04	Белослав	9248	15.4	1313	2.19	1036	1.7	Beloslav
	VAR05	Бяла	862	0.5	14	0.01	731	0.5	Byala
	VAR06	Варна	14836	6.2	511	0.22	3496	1.5	Varna
	VAR08	Ветрино	1261	0.4	85	0.03	2799	1.0	Vetrino
	VAR09	Вълчи дол	3765	0.8	248	0.05	2722	0.6	Valchi dol
	VAR14	Девня	5439	1.1	1396	0.29	2016	0.4	Devnya
	VAR13	Долни чифлик	3420	2.8	3133	2.59	3010	2.5	Dolni chiflik
	VAR16	Дългопол	21566	4.9	158	0.04	3224	0.7	Dalgopol
	VAR24	Провадия	6833	1.3	1160	0.22	3724	0.7	Provadia
	VAR26	Суворово	945	0.4	2364	1.10	1617	0.7	Suvorovo
BG332	DOB	Добрич	13482	0.3	6768	0.14	37521	0.8	Dobrich

2. Баланс на територията на Република България към 31.12.2000 г. по фонд територия, статистически зони, статистически райони и по области и общини^{1,2}

 Territorial balance of the Republic of Bulgaria by territory fund, statistical zone, statistical region and by district and municipality as of 31.12.2000^{1,2}

 (Продължение)
(Continued)

 (Декари)
(Decares)

NUTS	EKATTE	Статистически зони Статистически райони Области Общини	Територия по фонд Territory by fund						Statistical zones, statistical regions, districts and municipalities
			водни течения и водни площи Water flows and territories		за добив на полезни изкопаеми Mining and digging raw materials		за транспорт Transport		
			площ Area	относителен дял - % Relative share - %	площ Area	относителен дял - % Relative share - %	площ Area	относителен дял - % Relative share - %	
	DOB03	Балчик	894	0.2	1049	0.20	8205	1.6	Balchik
	DOB12	Генерал Тошево	361	0.0	929	0.09	5440	0.6	General Toshevo
	DOB28	Добрич	370	0.3	35	0.03	6127	5.6	Dobrich
	DOB15	Добрич - селска	2470	0.2	1943	0.15	7395	0.6	Dobrich - selska
	DOB17	Каварна	112	0.0	794	0.16	2520	0.5	Kavarna
	DOB20	Крушари	972	0.2	312	0.07	2016	0.5	Krushari
	DOB27	Тервел	787	0.1	860	0.15	3440	0.6	Tervel
	DOB29	Шабла	7516	2.3	846	0.26	2378	0.7	Shabla
BG334	TGV	Търговище	34206	1.3	1870	0.07	17828	0.7	Targovishte
	TGV02	Антоново	5871	1.2	16	0.00	2572	0.5	Antonovo
	TGV22	Омуртаг	4708	1.2	168	0.04	2452	0.6	Omurtag
	TGV23	Опака	1411	0.9	33	0.02	696	0.4	Opaka
	TGV24	Попово	8721	1.0	930	0.11	5040	0.6	Popovo
	TGV35	Търговище	13495	2.0	723	0.10	7068	1.0	Targovishte
BG333	SHU	Шумен	48873	1.4	5160	0.15	23299	0.7	Shumen
	SHU23	Велики Преслав	4127	1.5	313	0.11	2297	0.8	Veliki Preslav
	SHU07	Венец	893	0.4	54	0.02	1011	0.5	Venets
	SHU10	Върбица	23996	5.3	33	0.01	1090	0.2	Varbitsa
	SHU18	Каолиново	782	0.3	2103	0.72	1629	0.6	Kaolinovo
	SHU19	Каспичан	2515	0.9	115	0.04	2396	0.9	Kaspichan
	SHU21	Никола Козлево	689	0.3	151	0.06	924	0.3	Nikola Kozlevo
	SHU22	Нови пазар	3210	1.0	525	0.17	2179	0.7	Novi pazar
	SHU25	Смядово	3476	1.0	19	0.01	1980	0.6	Smyadovo
	SHU11	Хитрино	520	0.2	111	0.04	2556	0.9	Hitrino
	SHU30	Шумен	8665	1.3	1736	0.27	7237	1.1	Shumen
BG34	BG34	Югоизточен	429518	2.2	159011	0.80	120553	0.6	Yugoiztochen
BG341	BGS	Бургас	189453	2.4	8726	0.11	45708	0.6	Burgas
	BGS01	Айтос	4430	1.1	117	0.03	2456	0.6	Aytos
	BGS04	Бургас	69970	13.7	2024	0.40	9336	1.8	Burgas
	BGS08	Камено	19277	5.4	1212	0.34	2183	0.6	Kameno
	BGS09	Карнобат	14059	1.7	1178	0.15	5750	0.7	Karnobat
	BGS12	Малко Търново	2642	0.3	1218	0.16	2173	0.3	Malko Tarnovo
	BGS15	Несебър	6919	1.6	416	0.10	1942	0.5	Nesebar
	BGS17	Поморие	14436	3.5	833	0.20	2682	0.6	Pomorie
	BGS27	Приморско	5426	2.0	50	0.02	910	0.3	Primorsko
	BGS18	Руен	6367	0.9	97	0.01	4110	0.6	Ruen
	BGS21	Созопол	17342	2.9	1081	0.18	3104	0.5	Sozopol
	BGS06	Средец	8488	0.7	397	0.03	5205	0.5	Sredets
	BGS23	Сунгурларе	17086	2.1	53	0.01	3880	0.5	Sungurlare

II. Територия, повърхнина и климат

2. Баланс на територията на Република България към 31.12.2000 г. по фонд територия, статистически зони, статистически райони и по области и общини^{1,2}

Territorial balance of the Republic of Bulgaria by territory fund, statistical zone, statistical region and by district and municipality as of 31.12.2000^{1,2}

(Продължение)
(Continued)

(Декари)
(Decares)

NUTS	EKATTE	Статистически зони Статистически райони Области Общини	Територия по фонд Territory by fund						Statistical zones, statistical regions, districts and municipalities
			водни течения и водни площи Water flows and territories		за добив на полезни изкопаеми Mining and digging raw materials		за транспорт Transport		
			площ Area	относителен дял - % Relative share - %	площ Area	относителен дял - % Relative share - %	площ Area	относителен дял - % Relative share - %	
	BGS13	Царево	3011	0.6	50	0.01	1977	0.4	Tsarevo
BG342	SLV	Сливен	63522	1.8	12112	0.34	21569	0.6	Sliven
	SLV11	Котел	3373	0.4	1024	0.12	2962	0.3	Kotel
	SLV16	Нова Загора	27881	3.2	7192	0.82	5197	0.6	Nova Zagora
	SLV20	Сливен	22901	1.7	2087	0.15	11031	0.8	Sliven
	SLV24	Твърдица	9367	2.1	1809	0.41	2379	0.5	Tvarditsa
BG344	SZR	Стара Загора	116303	2.3	135395	2.63	36787	0.7	Stara Zagora
	SZR04	Братя Даскалови	7495	1.4	854	0.16	3858	0.7	Bratya Daskalovi
	SZR37	Гурково	12899	4.4	61	0.02	1022	0.3	Gurkovo
	SZR07	Гълъбово	10177	2.9	26422	7.57	2577	0.7	Galabovo
	SZR12	Казанлък	16392	2.6	220	0.03	2780	0.4	Kazanlak
	SZR22	Мъглиж	6590	1.7	201	0.05	3494	0.9	Maglizh
	SZR38	Николаево	4807	5.0	0	0.00	683	0.7	Nikolaevo
	SZR23	Опан	7888	3.1	268	0.10	1339	0.5	Opan
	SZR24	Павел баня	8249	1.6	36	0.01	2026	0.4	Pavel banya
	SZR27	Раднево	18317	3.4	102519	18.81	2829	0.5	Radnevo
	SZR31	Стара Загора	16978	1.7	4214	0.41	11968	1.2	Stara Zagora
	SZR36	Чирпан	6511	1.2	600	0.11	4211	0.8	Chirpan
BG343	JAM	Ямбол	60240	1.8	2778	0.08	16489	0.5	Yambol
	JAM03	Болярово	9197	1.4	74	0.01	1812	0.3	Bolyarovo
	JAM07	Елхово	11937	1.7	348	0.05	2872	0.4	Elhovo
	JAM22	Стралджа	7606	1.1	596	0.09	3910	0.6	Straldzha
	JAM25	Тунджа	26341	2.2	1673	0.14	6867	0.6	Tundzha
	JAM26	Ямбол	5159	5.7	87	0.10	1028	1.1	Yambol
BG4	BG2	Югозападна и Южна централна България	702319	1.6	111283	0.26	257447	0.6	Yugozapadna i Yuzhna tsentralna Bulgaria
BG41	BG41	Югозападен	206831	1.0	77786	0.38	118905	0.6	Yugozapaden
BG413	BLG	Благоевград	51999	0.8	3430	0.05	22361	0.3	Blagoevgrad
	BLG01	Банско	2027	0.4	18	0.00	1133	0.2	Bansko
	BLG02	Белица	815	0.3	5	0.00	896	0.3	Belitsa
	BLG03	Благоевград	6615	1.1	36	0.01	2388	0.4	Blagoevgrad
	BLG11	Гоце Делчев	2735	0.8	0	0.00	914	0.3	Gotse Delchev
	BLG13	Гърмен	2511	0.6	57	0.01	905	0.2	Garmen
	BLG28	Кресна	1413	0.4	13	0.00	738	0.2	Kresna
	BLG33	Петрич	9795	1.5	615	0.09	3239	0.5	Petrich
	BLG37	Разлог	3412	0.8	982	0.22	1138	0.3	Razlog
	BLG40	Сандански	9631	1.0	22	0.00	4305	0.4	Sandanski
	BLG42	Сатовча	1027	0.3	9	0.00	825	0.2	Satovcha
	BLG44	Симитли	3512	0.6	1424	0.26	1989	0.4	Simitli

2. Баланс на територията на Република България към 31.12.2000 г. по фонд територия, статистически зони, статистически райони и по области и общини^{1,2}

 Territorial balance of the Republic of Bulgaria by territory fund, statistical zone, statistical region and by district and municipality as of 31.12.2000^{1,2}

 (Продължение)
(Continued)

 (Декари)
(Decares)

NUTS	EKATTE	Статистически зони Статистически райони Области Общини	Територия по фонд Territory by fund						Statistical zones, statistical regions, districts and municipalities
			водни течения и водни площи Water flows and territories		за добив на полезни изкопаеми Mining and digging raw materials		за транспорт Transport		
			площ Area	относителен дял - % Relative share - %	площ Area	относителен дял - % Relative share - %	площ Area	относителен дял - % Relative share - %	
	BLG49	Струмяни	3715	1.0	24	0.01	1596	0.4	Strumyani
	BLG52	Хаджидимово	3303	1.0	208	0.06	798	0.2	Hadzhidimovo
	BLG53	Якоруда	1488	0.4	17	0.01	1497	0.4	Yakoruda
BG415	KNL	Кюстендил	29507	1.0	10928	0.36	15183	0.5	Kyustendil
	KNL04	Бобов дол	1048	0.5	6856	3.33	1267	0.6	Bobovdol
	KNL05	Бобошево	1456	1.1	222	0.16	780	0.6	Boboshevo
	KNL48	Дупница	4994	1.5	2041	0.62	2735	0.8	Dupnitsa
	KNL27	Кочериново	2132	1.2	0	0.00	600	0.3	Kocherinovo
	KNL29	Кюстендил	13293	1.4	1665	0.17	6459	0.7	Kyustendil
	KNL31	Невестино	3048	0.7	144	0.03	1352	0.3	Nevestino
	KNL38	Рила	2043	0.6	0	0.00	476	0.1	Rila
	KNL41	Сапарева баня	991	0.5	0	0.00	730	0.4	Sapareva banya
	KNL50	Трекляно	502	0.2	0	0.00	784	0.3	Treklyano
BG414	PER	Перник	29081	1.2	17464	0.73	14602	0.6	Pernik
	PER08	Брезник	1977	0.5	117	0.03	1797	0.4	Breznik
	PER19	Земен	2569	1.0	365	0.14	1331	0.5	Zemen
	PER22	Ковачевци	6356	4.6	13	0.01	667	0.5	Kovachevtsi
	PER32	Перник	4502	0.9	15961	3.30	3250	0.7	Pernik
	PER36	Радомир	9649	1.8	882	0.16	5725	1.1	Radomir
	PER51	Трън	4028	0.7	126	0.02	1832	0.3	Tran
BG412	SFO	София	52195	0.7	30973	0.44	47619	0.7	Sofia
	SFO54	Антон	90	0.1	0	0.00	1345	1.8	Anton
	SFO06	Божурище	1012	0.7	86	0.06	3735	2.6	Bozhurishte
	SFO07	Ботевград	4604	0.9	346	0.07	3192	0.6	Botevgrad
	SFO09	Годеч	872	0.2	2704	0.72	1246	0.3	Godech
	SFO10	Горна Малина	2089	0.7	138	0.05	2496	0.8	Gorna Malina
	SFO59	Долна баня	1192	1.8	20	0.03	512	0.8	Dolna banya
	SFO16	Драгоман	1604	0.5	7208	2.23	1991	0.6	Dragoman
	SFO17	Елин Пелин	9572	2.2	1318	0.30	3948	0.9	Elin Pelin
	SFO18	Етрополе	1395	0.4	5907	1.59	1001	0.3	Etopole
	SFO47	Златица	1179	0.7	1126	0.69	972	0.6	Zlatitsa
	SFO20	Ихтиман	7106	1.3	500	0.09	5309	1.0	Ihtiman
	SFO24	Копривщица	252	0.2	33	0.02	396	0.3	Koprivshtitsa
	SFO25	Костенец	1904	0.6	156	0.05	1520	0.5	Kostenets
	SFO26	Костинброд	3021	1.2	1944	0.76	1953	0.8	Kostinbrod
	SFO56	Мирково	892	0.4	4584	2.21	1284	0.6	Mirkovo
	SFO55	Пирдоп	1775	1.2	1781	1.17	474	0.3	Pirdop
	SFO34	Правец	2316	0.7	19	0.01	3038	1.0	Pravets
	SFO39	Самоков	6984	0.6	162	0.01	6487	0.5	Samokov

II. Територия, повърхнина и климат

2. Баланс на територията на Република България към 31.12.2000 г. по фонд територия, статистически зони, статистически райони и по области и общини^{1,2}

Territorial balance of the Republic of Bulgaria by territory fund, statistical zone, statistical region and by district and municipality as of 31.12.2000^{1,2}

(Продължение)
(Continued)

(Декари)
(Decares)

NUTS	EKATTE	Статистически зони Статистически райони Области Общини	Територия по фонд Territory by fund						Statistical zones, statistical regions, districts and municipalities
			водни течения и водни площи Water flows and territories		за добив на полезни изкопаеми Mining and digging raw materials		за транспорт Transport		
			площ Area	относителен дял - % Relative share - %	площ Area	относителен дял - % Relative share - %	площ Area	относителен дял - % Relative share - %	
	SFO43	Своге	3078	0.4	219	0.03	4427	0.5	Svoге
	SFO45	Сливница	591	0.3	1273	0.68	1644	0.9	Slivnitsa
	SFO57	Чавдар	152	0.2	299	0.42	81	0.1	Chavdar
	SFO58	Челопеч	515	1.2	1150	2.59	568	1.3	Chelopech
BG411	SOF	София (столица)	44049	3.3	14991	1.11	19140	1.4	Sofia (stolitsa)
	SOF46	Столична	44049	3.3	14991	1.11	19140	1.4	Stolichna
BG42	BG42	Южен централен	495488	2.2	33497	0.15	138542	0.6	Yuzhen tsentralen
BG425	KRZ	Кърджали	67351	2.1	1871	0.06	15250	0.5	Kardzhali
	KRZ02	Ардино	7654	2.3	40	0.01	2037	0.6	Ardino
	KRZ08	Джебел	1210	0.5	53	0.02	834	0.4	Dzhebel
	KRZ14	Кирково	5579	1.0	1	0.00	1736	0.3	Kirkovo
	KRZ15	Крумовград	6759	0.8	118	0.01	3245	0.4	Krumovgrad
	KRZ16	Кърджали	36645	6.4	1598	0.28	3706	0.6	Kardzhali
	KRZ21	Момчилград	6596	1.8	61	0.02	2307	0.6	Momchilgrad
	KRZ35	Черноочене	2908	0.9	0	0.00	1385	0.4	Chernoochene
BG423	PAZ	Пазарджик	114750	2.6	18312	0.41	26288	0.6	Pazardzhik
	PAZ03	Батак	29138	4.3	1	0.00	2578	0.4	Batak
	PAZ04	Белово	7135	2.1	203	0.06	1601	0.5	Belovo
	PAZ06	Брацигово	4438	1.9	76	0.03	1132	0.5	Bratsigovo
	PAZ08	Велинград	15366	1.9	109	0.01	2188	0.3	Velingrad
	PAZ14	Лесичово	3912	1.9	56	0.03	1740	0.8	Lesichovo
	PAZ19	Пазарджик	33378	5.2	2884	0.45	8245	1.3	Pazardzhik
	PAZ20	Панагюрище	7883	1.3	13921	2.32	2601	0.4	Panagyurishte
	PAZ21	Пещера	1124	0.8	572	0.42	1054	0.8	Peshtera
	PAZ24	Ракитово	788	0.3	65	0.03	559	0.2	Rakitovo
	PAZ29	Септември	10379	3.0	153	0.04	3371	1.0	Septemvri
	PAZ32	Стрелча	1209	0.5	272	0.12	1219	0.5	Strelcha
BG421	PDV	Пловдив	170388	2.9	7599	0.13	51385	0.9	Plovdiv
	PDV01	Асеновград	11145	1.7	1638	0.25	4253	0.7	Asenovgrad
	PDV07	Брезово	13311	2.9	178	0.04	2401	0.5	Brezovo
	PDV12	Калояново	14973	4.3	726	0.21	2571	0.7	Kaloyanovo
	PDV13	Карлово	9847	0.9	416	0.04	7073	0.6	Karlovo
	PDV39	Кричим	1429	2.6	303	0.55	249	0.5	Krichim
	PDV42	Куклен	-	-	-	-	-	-	Kuklen
	PDV15	Лъки	1164	0.4	214	0.07	1414	0.5	Laki
	PDV17	Марица	18703	5.5	288	0.08	9698	2.8	Maritsa
	PDV40	Перущица	1360	2.8	65	0.13	224	0.5	Perushitsa
	PDV22	Пловдив	3708	3.6	0	0.00	1106	1.1	Plovdiv
	PDV23	Първомай	18348	3.4	523	0.10	2594	0.5	Parvomay

2. Баланс на територията на Република България към 31.12.2000 г. по фонд територия, статистически зони, статистически райони и по области и общини^{1,2}

 Territorial balance of the Republic of Bulgaria by territory fund, statistical zone, statistical region and by district and municipality as of 31.12.2000^{1,2}

 (Продължение и край)
 (Continued and end)

 (Декари)
 (Decares)

NUTS	EKATTE	Статистически зони Статистически райони Области Общини	Територия по фонд Territory by fund						Statistical zones, statistical regions, districts and municipalities
			водни течения и водни площи Water flows and territories		за добив на полезни изкопаеми Mining and digging raw materials		за транспорт Transport		
			площ Area	относителен дял - % Relative share - %	площ Area	относителен дял - % Relative share - %	площ Area	относителен дял - % Relative share - %	
	PDV25	Раковски	14177	5.4	126	0.05	2010	0.8	Rakovski
	PDV26	Родопи	11142	1.7	1023	0.15	9283	1.4	Rodopi
	PDV28	Садово	9520	4.9	425	0.22	3715	1.9	Sadovo
	PDV43	Сопот	-	-	-	-	-	-	Sopot
	PDV41	Стамболийски	3889	6.3	1027	1.68	884	1.4	Stamboliyski
	PDV33	Съединение	15242	5.1	532	0.18	2014	0.7	Saedinenie
	PDV37	Хисаря	22430	4.1	115	0.02	1896	0.3	Hisarya
BG424	SML	Смолян	22309	0.7	80	0.00	11453	0.4	Smolyan
	SML02	Баните	728	0.2	0	0.00	1032	0.3	Banite
	SML05	Борино	248	0.1	0	0.00	330	0.2	Borino
	SML09	Девин	3837	0.7	18	0.00	1495	0.3	Devin
	SML10	Доспат	10295	3.6	0	0.00	1356	0.5	Dospat
	SML11	Златоград	1724	1.0	0	0.00	456	0.3	Zlatograd
	SML16	Мадан	1136	0.6	62	0.04	1332	0.8	Madan
	SML18	Неделино	388	0.4	0	0.00	417	0.4	Nedelino
	SML27	Рудозем	1002	0.5	0	0.00	650	0.4	Rudozem
	SML31	Смолян	2309	0.3	0	0.00	3559	0.4	Smolyan
	SML38	Чепеларе	642	0.2	0	0.00	826	0.2	Chepelare
BG422	HKV	Хасково	120690	2.2	5635	0.10	34166	0.6	Haskovo
	HKV09	Димитровград	15977	2.8	2984	0.53	4712	0.8	Dimitrovgrad
	HKV11	Ивайловград	12002	1.5	245	0.03	4938	0.6	Ivaylovgrad
	HKV17	Любимец	10222	3.0	152	0.04	1946	0.6	Lyubimets
	HKV18	Маджарово	12027	4.9	75	0.03	815	0.3	Madzharovo
	HKV19	Минерални бани	3883	1.8	179	0.08	758	0.4	Mineralni bani
	HKV28	Свиленград	16305	2.3	163	0.02	4577	0.7	Svilengrad
	HKV29	Симеоновград	5555	2.5	65	0.03	1361	0.6	Simeonovgrad
	HKV30	Стамболово	4913	1.8	23	0.01	1510	0.5	Stambolovo
	HKV32	Тополовград	6479	0.9	840	0.12	2390	0.3	Topolovgrad
	HKV33	Харманли	12205	1.8	172	0.02	3518	0.5	Harmanli
	HKV34	Хасково	21122	2.9	737	0.10	7641	1.0	Haskovo

¹ Източник: Агенция по геодезия, картография и кадастър към Министерството на регионалното развитие и благоустройството.

² Липсват данни за общините Куклен и Сопот, област Пловдив, които са създадени съответно през 2001 и 2003 година.

¹ Source: The Geodesy, Cartography and Cadastre Agency at the Ministry of Regional Development and Public Works.

² There are no data for the municipalities Kuklen and Sopot, district Plovdiv, created in 2001 and 2003 respectively.

3. Най-голяма надморска височина по области и най-високи върхове в планинските територии по области¹ Highest altitude in the district and highest peaks in mountainous territories by district¹

NUTS	EKATTE	Области	Най-висока точка в областта Highest point in the district			Districts
			височина - м Altitude - m	община	Municipality	
BG413	BLG	Благоевград	2917	Банско	Bansko	Blagoevgrad
BG341	BGS	Бургас	899	Сунгурларе	Sungurlare	Burgas
BG331	VAR	Варна	520	Долни чифлик	Dolni Chiflik	Varna
BG321	VTR	Велико Търново	1536	Елена	Elena	Veliko Tarnovo
BG311	VID	Видин	2168	Чупрене	Chuprene	Vidin
BG313	VRC	Враца	1482	Враца	Vratsa	Vratsa
BG322	GAB	Габрово	2025	Севлиево	Sevlievo	Gabrovo
BG332	DOB	Добрич	320	Добрич	Dobrich	Dobrich
BG425	KRZ	Кърджали	1463	Кирково	Kirkovo	Kardzhali
BG415	KNL	Кюстендил	2716	Рила	Rila	Kyustendil
BG315	LOV	Ловеч	2168	Троян	Troyan	Lovech
BG312	MON	Монтана	2016	Берковица	Berkovitsa	Montana
BG423	PAZ	Пазарджик	2306	Белово	Belovo	Pazardzhik
BG414	PER	Перник	2041	Перник	Pernik	Pernik
BG314	PVN	Плевен	314	Пордим	Pordim	Pleven
BG421	PDV	Пловдив	2376	Карлово	Karlovo	Plovdiv
BG324	RAZ	Разград	501	Самуил	Samuil	Razgrad
BG323	RSE	Русе	335	Две могили	Dve Mogili	Ruse
BG325	SLS	Силистра	270	Дулово	Dulovo	Silistra
BG342	SLV	Сливен	1530	Твърдица	Tvarditsa	Sliven
BG424	SML	Смолян	2191	Смолян	Smolyan	Smolyan
BG411	SOF	София (столица)	2289	Столична	Stolichna	Sofia cap.
BG412	SFO	София	2925	Самоков	Samokov	Sofia
BG344	SZR	Стара Загора	2276	Павел баня	Pavel Banyan	Stara Zagora
BG334	TGV	Търговище	1040	Омуртаг	Omurtag	Targovishte
BG422	HKV	Хасково	856	Тополовград	Topolovgrad	Haskovo
BG333	SHU	Шумен	876	Върбица	Varbitsa	Shumen
BG343	JAM	Ямбол	600	Тунджа	Tundzha	Yambol

3. Най-голяма надморска височина по области и най-високи върхове в планинските територии по области¹
 Highest altitude in the district and highest peaks in mountainous territories by district¹

 (Продължение и край)
 (Continued and end)

NUTS	EKATTE	Области	Най-висок връх в областта Highest peak in the district			Планина	Mountain	Districts
			височина - м Altitude - m	връх	Peak			
BG413	BLG	Благоевград	2917	Вихрен	Vihren	Пирин	Pirin	Blagoevgrad
BG341	BGS	Бургас	899	Калето	Kaleto	Стара планина	Stara Planina	Burgas
BG331	VAR	Варна	520	Голица	Golitsa	Стара планина	Stara Planina	Varna
BG321	VTR	Велико Търново	1536	Чумерна	Chumerna	Стара планина	Stara Planina	Veliko Tarnovo
BG311	VID	Видин	2168	Миджур	Midzhur	Стара планина	Stara Planina	Vidin
BG313	VRC	Враца	1482	Бегличка могила	Beglichka Mogila	Стара планина	Stara Planina	Vratsa
BG322	GAB	Габрово	-	-	-	-	-	Gabrovo
BG332	DOB	Добрич	-	-	-	-	-	Dobrich
BG425	KRZ	Кърджали	1463	Вейката	Veykata	Гюмюрджински снежник	Gyumurdzhinski Snezhnik	Kardzhali
BG415	KNL	Кюстендил	2716	Черна поляна	Cherna Polyana	Рила	Rila	Kyustendil
BG315	LOV	Ловеч	2168	Голям Купен	Golyam Kupen	Стара планина	Stara Planina	Lovech
BG312	MON	Монтана	2016	Ком	Kom	Стара планина	Stara Planina	Montana
BG423	PAZ	Пазарджик	2306	Славов връх	Slavov Vrah	Рила	Rila	Pazardzhik
BG414	PER	Перник	2041	Селимица	Selimitsa	Витоша	Vitosha	Pernik
BG314	PVN	Плевен	-	-	-	-	-	Pleven
BG421	PDV	Пловдив	2376	Ботев	Botev	Стара планина	Stara Planina	Plovdiv
BG324	RAZ	Разград	-	-	-	-	-	Razgrad
BG323	RSE	Русе	-	-	-	-	-	Ruse
BG325	SLS	Силистра	-	-	-	-	-	Silistra
BG342	SLV	Сливен	-	-	-	-	-	Sliven
BG424	SML	Смолян	2191	Голям Перелик	Golyam Perelik	Родопи	Rodopi	Smolyan
BG411	SOF	София (столица)	2289	Черни връх	Cherni Vrah	Витоша	Vitosha	Sofia (stolitsa)
BG412	SFO	София	2925	Мусала	Musala	Рила	Rila	Sofia
BG344	SZR	Стара Загора	2276	Триглав	Triglav	Стара планина	Stara Planina	Stara Zagora
BG334	TGV	Търговище	-	-	-	-	-	Targovishte
BG422	HKV	Хасково	856	Вишеград	Vishegrad	Сакар	Sakar	Haskovo
BG333	SHU	Шумен	-	-	-	-	-	Shumen
BG343	JAM	Ямбол	600	Градище	Gradishte	Манастирски възвишения	Manastirski Vazvisheniya	Yambol

¹Източник: Географски институт на БАН.

¹Source: Institute of Geography at BAS.

4. Главни реки по области¹ Major rivers by district¹

NUTS	EКАТТЕ	Области	Реки	Дължина ² - км Length ² - km	Rivers	Districts
BG413	BLG	Благоевград	Места	125.9	Mesta	Blagoevgrad
BG341	BGS	Бургас	Велека	123.0	Velevka	Burgas
BG331	VAR	Варна	Голяма Камчия	75.0	Golyama Kamchiya	Varna
BG321	VTR	Велико Търново	Янтра	136.0	Yantra	Veliko Tarnovo
BG311	VID	Видин	Тополовец	67.6	Topolovets	Vidin
BG313	VRC	Враца	Скът	134.0	Skut	Vratsa
BG322	GAB	Габрово	Росица	77.0	Rositsa	Gabrovo
BG332	DOB	Добрич	Сува река	15.0	Suva reka	Dobrich
BG425	KRZ	Кърджали	Арда	122.0	Arda	Kardzhali
BG415	KNL	Кюстендил	Струма	86.0	Struma	Kyustendil
BG315	LOV	Ловеч	Осъм	166.0	Osam	Lovech
BG312	MON	Монтана	Огоста	98.1	Ogosta	Montana
BG423	PAZ	Пазарджик	Чепинска река	82.7	Chepinska reka	Pazardzhik
BG414	PER	Перник	Струма	104.0	Struma	Pernik
BG314	PVN	Плевен	Осъм	148.0	Osam	Pleven
BG421	PDV	Пловдив	Стряма	110.1	Stryama	Plovdiv
BG324	RAZ	Разград	Бели Лом	71.8	Beli Lom	Razgrad
BG323	RSE	Русе	Русенски Лом (Бели Лом)	125.1	Rusenski Lom (Beli Lom)	Ruse
BG325	SLS	Силистра	Няма постоянни реки	-	No permanent rivers	Silistra
BG342	SLV	Сливен	Тунджа	86.0	Tundzha	Sliven
BG424	SML	Смолян	Въча	79.0	Vacha	Smolyan
BG411	SOF	София (столица)	Искър	63.0	Iskar	Sofia (stolitsa)
BG412	SFO	София	Искър	103.0	Iskar	Sofia
BG344	SZR	Стара Загора	Сазлийка	129.0	Sazliyka	Stara Zagora
BG334	TGV	Търговище	Черни Лом	76.5	Cherni Lom	Targovishte
BG422	HKV	Хасково	Марица	126.0	Maritsa	Haskovo
BG333	SHU	Шумен	Голяма Камчия	128.2	Golyama Kamchiya	Shumen
BG343	JAM	Ямбол	Тунджа	142.0	Tundzha	Yambol

¹ Източник: Географски институт на БАН.

² На територията на областта.

¹ Source: Institute of Geography at BAS.

² Within the territory of the district.

5. Най-големи естествени езера¹
 Largest natural lakes¹

NUTS	EКАТТЕ	Области	Езера	Повърхност - км ² Surface - sq. km	Обем на водата - млн. м ³ Capacity - million cubic m	Lakes	Districts
BG341	BGS	Бургас	Атанасовско	16.9	4.3	Atanasovsko	Burgas
BG341	BGS	Бургас	Бургаско	27.6	19.0	Burgasko	Burgas
BG341	BGS	Бургас	Мандренско	10.0	11.0	Mandrensko	Burgas
BG341	BGS	Бургас	Поморийско ²	5.0	3.0	Pomoriysko ²	Burgas
BG331	VAR	Варна	Белославско	3.9	9.0	Beloslavsko	Varna
BG331	VAR	Варна	Варненско	17.4	165.5	Varnensko	Varnensko
BG311	VID	Видин	Рабиша (до 1963 г.)	1.0	0.5	Rabisha	Vidin
BG332	DOB	Добрич	Дуранкулашко	3.4	4.9	Durankulashko	Dobrich
BG415	KNL	Кюстендил	Смрадливо	0.2	1.7	Smradlivo	Kyustendil
BG325	SLS	Силистра	Сребърна	1.3	1.5	Srebarna	Silistra

¹ Източник: Географски институт на БАН.

² Без солниците.

¹ Source: Institute of Geography at BAS.

² Excl. salterns.

6. Атмосферно налягане, температура и влажност на въздуха по метеорологични станции през 2011 година¹ Atmospheric pressure, temperature and humidity by meteorological stations in 2011¹

Метеорологични станции	Атмосферно налягане - средно - hPa Average atmospheric pressure - hPa	Температура на въздуха Air temperature					Относителна влажност на въздуха - % Average relative humidity - %	Meteorological stations
		средна Average	максимална абсолютна Highest		минимална абсолютна Lowest			
			°C	дата Date	°C	дата Date		
Благоевград	969.0	12.2	38.3	25.08	-10.8	26.01	68	Blagoevgrad
Бургас	1014.8	12.8	33.7	31.08	-5.1	31.01	78	Burgas
Варна	1013.1	12.2	33.2	31.08	-7.8	27.02	76	Varna
Велико Търново	995.3	11.7	37.8	16.07	-12.8	2.02	72	Veliko Tarnovo
Видин	1014.8	11.5	36.4	11.07	-15.2	26.01	80	Vidin
Враца	981.5	11.5	36.5	20.07	-13.5	27.01	73	Vratsa
Добрич	993.6	10.5	34.2	19.07	-15.2	5.01	77	Dobrich
Казанлък	971.7	11.0	34.6	16.07	-11.7	7.01	73	Kazanlak
Кърджали	978.6	12.1	37.9	10.07	-11.6	25.12	74	Kardzhali
Кюстендил	955.8	11.0	37.6	25.08	-12.8	26.01	69	Kyustendil
Ловеч	992.3	11.3	36.9	20.07	-13.0	1.02	75	Lovech
Монтана	992.0	11.8	36.8	24.08	-11.8	2.02	77	Montana
Пазарджик	993.2	11.9	36.6	10.07	-15.4	25.12	74	Pazardzhik
Перник	933.4	12.5	37.2	20.07	-12.2	25.12	73	Pernik
Плевен	997.9	11.8	37.0	20.07	-13.6	27.01	73	Pleven
Пловдив	999.5	12.5	37.4	20.07	-13.6	25.12	74	Plovdiv
Разград	977.6	10.7	34.7	20.07	-11.5	5.01	80	Razgrad
Русе	1013.0	12.3	39.1	20.07	-12.5	1.02	73	Ruse
Севлиево	995.3	10.9	39.2	20.07	-19.0	26.01	80	Sevlievo
Силистра	1015.6	12.0	37.3	20.07	-11.5	31.01	76	Silistra
Сливен	987.7	12.7	36.3	20.07	-8.2	26.12	66	Sliven
Смолян	914.9	8.6	32.4	9.08	-13.5	25.12	78	Smolyan
София	948.7	10.4	35.0	20.07	-14.8	26.01	71	Sofia
Търговище	991.7	11.4	35.6	20.07	-16.0	27.01	77	Targovishte
Хасково	990.2	12.5	37.2	20.07	-12.2	25.12	75	Haskovo
Шумен	991.8	10.9	35.8	20.07	-12.7	4.02	72	Shumen
Ямбол	1001.4	12.1	37.2	10.07	-9.7	30.01	78	Jambol

¹ Източник: Национален институт по метеорология и хидрология към БАН.

¹ Source: National Institute of Meteorology and Hydrology at BAS.

7. Валежи по метеорологични станции през 2011 година¹
 Precipitation by meteorological stations in 2011¹

Метеорологични станции	Валежи Precipitations			Брой на дните с: Number of days with:						Meteorological stations
	годишна сума Annual amount	максимум Maximum		валеж ≥ 0.1 мм Precipitation ≥ 0.1 mm	гръмотевици Thunder	мъгла Fog	снежна покривка Snow cover	облачност < 2	облачност > 8	
		мм/мм	дата/Date					Cloudiness < 2	Cloudiness > 8	
Благоевград	321	26	9.10	88	26	29	28	109	75	Blagoevgrad
Бургас	481	27	4.05	95	15	38	12	93	123	Burgas
Варна	573	104	18.10	92	21	23	13	71	105	Varna
Велико Търново	592	72	11.08	122	20	51	49	67	95	Veliko Tarnovo
Видин	277	22	20.02	102	21	43	43	91	95	Vidin
Враца	552	37	17.05	120	30	50	58	103	99	Vratsa
Добрич	597	49	18.10	107	18	3	31	76	96	Dobrich
Казанлък	419	43	11.08	109	27	25	25	80	92	Kazanlak
Кърджали	465	40	11.08	102	21	68	25	59	125	Kardzhali
Кюстендил	326	42	9.10	87	32	50	23	89	79	Kyustendil
Ловеч	524	63	11.08	111	28	46	39	99	94	Lovech
Монтана	325	25	9.10	106	22	57	52	88	92	Montana
Пазарджик	383	44	11.08	106	23	16	19	99	87	Pazardzhik
Перник	581	43	11.08	112	17	38	27	71	114	Pernik
Плевен	447	29	11.08	103	25	64	49	96	98	Pleven
Пловдив	449	54	19.03	109	20	38	24	85	96	Plovdiv
Разград	538	61	11.08	116	20	74	52	84	104	Razgrad
Русе	524	50	11.08	114	25	69	48	82	114	Ruse
Севлиево	619	88	11.08	109	25	63	37	106	102	Sevlievo
Силистра	440	66	11.08	89	18	45	39	88	119	Silistra
Сливен	510	39	18.10	97	15	22	5	119	81	Sliven
Смолян	633	40	11.08	110	1	12	40	115	79	Smolyan
София ²	406	34	25.07	94	40	18	53	68	92	Sofia ²
Търговище	641	68	11.08	119	26	0	49	61	119	Targovishte
Хасково	581	43	11.08	112	19	35	27	71	114	Haskovo
Шумен	548	39	11.08	112	11	35	43	82	99	Shumen
Ямбол	439	44	11.10	108	13	27	11	105	103	Jambol

¹ Източник: Национален институт по метеорология и хидрология към БАН.

² На вр. Мусала не се измерва снежна покривка.

¹ Source: National Institute of Meteorology and Hydrology at BAS.

² No snow cover is measured on Musala.

**III. ОБЩА ХАРАКТЕРИСТИКА
И АДМИНИСТРАТИВНО-
ТЕРИТОРИАЛНО ДЕЛЕНИЕ
GENERAL OVERVIEW AND
ADMINISTRATIVE-TERRITORIAL
BREAKDOWN**



III. Обща характеристика и административно-териториално деление

1. Площ, гъстота на населението и населени места към 31.12.2011 г. по статистически зони, статистически райони и по области и общини

Area, population density and settlements by statistical zone, statistical region and by district and municipality as of 31.12.2011

NUTS	EКАТТЕ	Статистически зони Статистически райони Области Общини	Площ ^{1,2} - кв. км Area ^{1,2} - sq. km	Гъстота на населението - човека/кв. км Population density - Persons/sq. km	Населени места - бр. Settlements - number	Градове - бр. Towns - number	Села ³ - бр. Villages ³ - number	Кметства - бр. Mayoralties - number	Statistical zones, statistical regions, districts and municipalities
BG	BG	Общо за страната	111001.9	66.0	5302	257	5045	2150	Total
BG3	BG3	Северна и Югоизточна България	68330.4	54.5	3044	155	2889	1299	Severna i Yugoiztochna Bulgaria
BG31	BG31	Северозападен	19070.3	43.9	646	45	601	313	Severozapaden
BG311	VID	Видин	3032.9	32.8	142	7	135	49	Vidin
	VID01	Белоградчик	410.7	15.9	18	1	17	-	Belogradchik
	VID03	Бойница	165.8	7.8	9	-	9	1	Boynitsa
	VID06	Брегово	179.2	30.5	10	1	9	5	Bregovo
	VID09	Видин	501.3	124.4	34	2	32	19	Vidin
	VID15	Грамада	184.2	10.7	8	1	7	-	Gramada
	VID16	Димово	402.5	16.0	23	1	22	2	Dimovo
	VID22	Кула	291.0	15.9	9	1	8	4	Kula
	VID25	Макреш	228.8	6.9	7	-	7	3	Makresh
	VID30	Ново село	109.5	26.6	5	-	5	2	Novo selo
	VID33	Ружинци	232.6	18.5	10	-	10	8	Ruzhintsi
	VID37	Чупрене	327.3	6.2	9	-	9	5	Chuprene
BG313	VRC	Враца	3619.8	51.0	123	8	115	67	Vratsa
	VRC05	Борован	210.7	27.0	5	-	5	3	Borovan
	VRC08	Бяла Слатина	572.3	42.6	15	1	14	11	Byala Slatina
	VRC10	Враца	679.4	107.3	23	1	22	17	Vratsa
	VRC20	Козлодуй	284.9	73.6	5	1	4	4	Kozloduy
	VRC21	Криводол	326.9	28.8	15	1	14	7	Krivodol
	VRC27	Мездра	519.1	41.3	28	1	27	11	Mezdra
	VRC28	Мизия	209.3	35.6	6	1	5	3	Mizia
	VRC31	Оряхово	326.5	34.9	7	1	6	4	Oryahovo
	VRC32	Роман	301.5	20.3	13	1	12	4	Roman
	VRC35	Хайредин	189.1	26.1	6	-	6	3	Hayredin
BG315	LOV	Ловеч	4128.8	33.8	128	8	120	43	Lovech
	LOV02	Априлци	238.3	13.8	4	1	3	1	Apriltsi
	LOV17	Летница	177.7	21.0	4	1	3	2	Letnitsa
	LOV18	Ловеч	946.3	51.8	35	1	34	8	Lovech
	LOV19	Луковит	453.4	39.5	12	1	11	9	Lukovit
	LOV33	Тетевен	697.2	30.2	13	1	12	8	Teteven
	LOV34	Троян	888.8	36.0	38	1	37	9	Troyan
	LOV36	Угърчин	523.1	12.2	13	1	12	3	Ugarchin
	LOV38	Ябланица	204.0	30.4	9	1	8	3	Yablanitsa
BG312	MON	Монтана	3635.6	40.2	130	8	122	63	Montana
	MON02	Берковица	465.0	39.8	20	1	19	8	Berkovitsa
	MON04	Бойчиновци	308.3	29.6	13	1	12	10	Boychinovtsi
	MON07	Брусарци	194.4	25.5	10	1	9	4	Brusartsi

III. General overview and administrative-territorial breakdown

1. Площ, гъстота на населението и населени места към 31.12.2011 г. по статистически зони, статистически райони и по области и общини

Area, population density and settlements by statistical zone, statistical region and by district and municipality as of 31.12.2011

(Продължение)

(Continued)

NUTS	EKATTE	Статистически зони Статистически райони Области Общини	Площ ^{1,2} - кв. км Area ^{1,2} - sq. km	Гъстота на населението - човека/кв. км Population density - Persons/sq. km	Населени места - бр. Settlements - number	Градове - бр. Towns - number	Села ³ - бр. Villages ³ - number	Кметства - бр. Mayoralties - number	Statistical zones, statistical regions, districts and municipalities
	MON11	Вълчедръм	431.5	22.6	11	1	10	6	Valchedram
	MON12	Вършец	240.1	33.6	10	1	9	5	Varshets
	MON14	Георги Дамяново	320.6	8.4	13	-	13	2	Georgi Damyanovo
	MON24	Лом	323.9	85.9	10	1	9	8	Lom
	MON26	Медковец	191.1	20.6	5	-	5	3	Medkovets
	MON29	Монтана	652.7	81.6	24	1	23	12	Montana
	MON36	Чипровци	286.9	12.6	10	1	9	2	Chiprovtsi
	MON38	Якимово	221.0	19.2	4	-	4	3	Yakimovo
BG314	PVN	Плевен	4653.3	57.3	123	14	109	91	Pleven
	PVN03	Белене	285.0	35.7	6	1	5	3	Belene
	PVN08	Гулянци	459.2	26.4	12	1	11	9	Gulyantsi
	PVN10	Долна Митрополия	674.9	29.6	16	2	14	14	Dolna Mitropolia
	PVN11	Долни Дъбник	307.6	37.8	7	1	6	6	Dolni Dabnik
	PVN23	Искър	243.9	27.8	4	1	3	3	Iskar
	PVN39	Кнежа	317.8	42.8	4	1	3	3	Knezha
	PVN16	Левски	414.7	47.5	13	1	12	10	Levski
	PVN21	Никопол	416.6	22.1	14	1	13	8	Nikopol
	PVN24	Плевен	809.7	160.3	25	2	23	17	Pleven
	PVN27	Пордим	238.1	26.7	8	1	7	5	Pordim
	PVN37	Червен бряг	485.8	56.7	14	2	12	13	Cherven bryag
BG32	BG32	Северен централен	14974.0	57.0	996	39	957	313	Severen tsentralen
BG321	VTR	Велико Търново	4661.6	55.0	336	14	322	83	Veliko Tarnovo
	VTR04	Велико Търново	885.3	99.9	89	3	86	13	Veliko Tarnovo
	VTR06	Горна Оряховица	305.2	151.1	14	2	12	9	Gorna Oryahovitsa
	VTR13	Елена	671.4	13.9	124	1	123	3	Elena
	VTR14	Златарица	232.7	17.1	24	1	23	4	Zlataritsa
	VTR20	Лясковец	177.4	74.8	6	1	5	5	Lyaskovets
	VTR22	Павликени	622.7	37.8	20	2	18	15	Pavlikeni
	VTR26	Полски Тръмбеш	463.7	30.8	15	1	14	14	Polski Trambesh
	VTR28	Свищов	625.3	67.5	16	1	15	11	Svishtov
	VTR31	Стражица	521.0	24.3	22	1	21	9	Strazhitsa
	VTR32	Сухиндол	157.0	16.0	6	1	5	-	Suhindol
BG322	GAB	Габрово	2023.0	60.0	356	5	351	20	Gabrovo
	GAB05	Габрово	555.6	116.2	134	1	133	3	Gabrovo
	GAB12	Дряново	271.2	35.4	63	1	62	1	Dryanovo
	GAB29	Севлиево	941.4	37.9	53	1	52	15	Sevlievo
	GAB35	Трявна	254.9	45.5	106	2	104	1	Tryavna
BG324	RAZ	Разград	2639.7	46.8	103	6	97	81	Razgrad
	RAZ11	Завет	273.9	38.1	7	1	6	6	Zavet

III. Обща характеристика и административно-териториално деление

1. Площ, гъстота на населението и населени места към 31.12.2011 г. по статистически зони, статистически райони и по области и общини

Area, population density and settlements by statistical zone, statistical region and by district and municipality as of 31.12.2011

(Продължение)

(Continued)

NUTS	EKATTE	Статистически зони Статистически райони Области Общини	Площ ^{1,2} - кв. км Area ^{1,2} - sq. km	Гъстота на населението - човека/кв. км Population density - Persons/sq. km	Населени места - бр. Settlements - number	Градове - бр. Townns - number	Села ³ - бр. Villages ³ - number	Кметства - бр. Mayoralties - number	Statistical zones, statistical regions, districts and municipalities
	RAZ14	Исперих	402.2	55.7	24	1	23	22	Isparih
	RAZ16	Кубрат	471.3	38.4	17	1	16	15	Kubrat
	RAZ17	Лозница	410.4	22.4	16	1	15	11	Loznitsa
	RAZ26	Разград	598.4	84.3	22	1	21	13	Razgrad
	RAZ29	Самуил	250.3	27.6	14	-	14	12	Samuil
	RAZ36	Цар Калоян	233.3	26.1	3	1	2	2	Tsar Kaloyan
BG323	RSE	Русе	2803.4	83.4	83	9	74	59	Ruse
	RSE03	Борово	252.2	23.9	7	1	6	4	Borovo
	RSE04	Бяла	352.0	37.7	11	1	10	9	Byala
	RSE05	Ветово	448.7	27.6	6	3	3	4	Vetovo
	RSE08	Две могили	342.3	27.0	12	1	11	7	Dve mogili
	RSE13	Иваново	425.8	22.1	13	-	13	8	Ivanovo
	RSE27	Русе	469.2	355.7	14	2	12	12	Ruse
	RSE33	Сливо поле	255.0	42.2	11	1	10	9	Slivo pole
	RSE37	Ценово	258.2	22.4	9	-	9	6	Tsenovo
BG325	SLS	Силистра	2846.3	41.6	118	5	113	70	Silistra
	SLS01	Алфатар	248.6	12.1	7	1	6	3	Alfatar
	SLS07	Главиница	481.2	22.4	23	1	22	17	Glavinitsa
	SLS10	Дулово	566.3	49.9	27	1	26	23	Dulovo
	SLS15	Кайнарджа	315.0	16.1	15	-	15	4	Kaynardzha
	SLS31	Силистра	515.9	98.4	19	1	18	10	Silistra
	SLS32	Ситово	271.0	19.7	12	-	12	6	Sitovo
	SLS34	Тутракан	448.3	33.9	15	1	14	7	Tutrakan
BG33	BG33	Североизточен	14487.4	66.4	721	30	691	361	Severoiztochen
BG331	VAR	Варна	3819.5	124.2	159	11	148	66	Varna
	VAR01	Аврен	353.8	24.4	17	-	17	7	Avren
	VAR02	Аксаково	460.5	44.5	23	2	21	7	Aksakovo
	VAR04	Белослав	60.1	182.9	4	1	3	3	Beloslav
	VAR05	Бяла	161.8	20.0	6	1	5	1	Byala
	VAR06	Варна	237.5	1446.9	6	1	5	5	Varna
	VAR08	Ветрино	292.3	18.2	10	-	10	4	Vetrino
	VAR09	Вълчи дол	472.5	21.1	22	1	21	10	Valchi dol
	VAR14	Девня	121.1	72.2	3	1	2	1	Devnya
	VAR13	Долни чифлик	485.1	39.8	17	1	16	9	Dolni chiflik
	VAR16	Дългопол	440.9	32.3	17	1	16	8	Dalgopol
	VAR24	Провадия	517.9	43.6	25	1	24	9	Provadia
	VAR26	Суворово	215.9	33.3	9	1	8	2	Suvorovo
BG332	DOB	Добрич	4719.7	39.9	215	6	209	70	Dobrich
	DOB03	Балчик	524.2	38.6	22	1	21	7	Balchik

III. General overview and administrative-territorial breakdown

1. Площ, гъстота на населението и населени места към 31.12.2011 г. по статистически зони, статистически райони и по области и общини

Area, population density and settlements by statistical zone, statistical region and by district and municipality as of 31.12.2011

(Продължение)

(Continued)

NUTS	EКАТТЕ	Статистически зони Статистически райони Области Общини	Площ ^{1,2} - кв. км Area ^{1,2} - sq. km	Гъстота на населението - човека/кв. км Population density - Persons/sq. km	Населени места - бр. Settlements - number	Градове - бр. Towns - number	Села ³ - бр. Villages ³ - number	Кметства - бр. Mayoralties - number	Statistical zones, statistical regions, districts and municipalities
	DOB12	Генерал Тошево	982.2	15.1	42	1	41	9	General Toshevo
	DOB28	Добрич	109.0	829.1	1	1	-	-	Dobrich
	DOB15	Добрич - селска	1296.2	16.8	68	-	68	27	Dobrich - selska
	DOB17	Каварна	481.4	31.6	21	1	20	3	Kavarna
	DOB20	Крушари	417.5	10.8	19	-	19	7	Krushari
	DOB27	Тервел	579.7	27.7	26	1	25	16	Tervel
	DOB29	Шабла	329.6	15.2	16	1	15	1	Shabla
BG334	TGV	Търговище	2558.5	46.8	196	5	191	121	Targovishte
	TGV02	Антоново	478.8	12.9	60	1	59	11	Antonovo
	TGV22	Омуртаг	400.8	54.4	43	1	42	38	Omurtag
	TGV23	Опака	157.4	41.6	6	1	5	5	Opaka
	TGV24	Попово	832.9	34.1	35	1	34	22	Popovo
	TGV35	Търговище	688.7	82.6	52	1	51	45	Targovishte
BG333	SHU	Шумен	3389.7	53.0	151	8	143	104	Shumen
	SHU23	Велики Преслав	277.6	47.8	12	1	11	8	Veliki Preslav
	SHU07	Венец	222.6	31.8	13	-	13	12	Venets
	SHU10	Върбица	456.8	22.7	16	1	15	13	Varbitsa
	SHU18	Каолиново	293.5	41.3	16	1	15	13	Kaolinovo
	SHU19	Каспичан	274.4	29.0	9	2	7	6	Kaspichan
	SHU21	Никола Козлево	264.3	23.2	11	-	11	8	Nikola Kozlevo
	SHU22	Нови пазар	317.6	52.9	16	1	15	8	Novi pazar
	SHU25	Смядово	353.8	18.6	10	1	9	3	Smyadovo
	SHU11	Хитрино	276.7	22.5	21	-	21	18	Hitrino
	SHU30	Шумен	652.3	142.8	27	1	26	15	Shumen
BG34	BG34	Югоизточен	19798.7	54.2	681	41	640	312	Yugoiztochen
BG341	BGS	Бургас	7748.1	53.6	255	20	235	118	Burgas
	BGS01	Айтос	402.9	71.2	17	1	16	11	Aytos
	BGS04	Бургас	512.2	414.0	14	2	12	9	Burgas
	BGS08	Камено	354.9	29.1	13	1	12	6	Kameno
	BGS09	Карнобат	806.1	31.2	31	1	30	8	Karnobat
	BGS12	Малко Търново	783.7	4.9	13	1	12	1	Malko Tarnovo
	BGS15	Несебър	420.4	55.1	14	3	11	7	Nesebar
	BGS17	Поморие	413.2	66.6	17	3	14	10	Pomorie
	BGS27	Приморско	272.0	22.4	6	2	4	4	Primorsko
	BGS18	Руен	689.9	42.0	42	-	42	38	Ruen
	BGS21	Созопол	588.0	21.5	12	2	10	7	Sozopol
	BGS06	Средец	1149.9	12.9	33	1	32	2	Sredets
	BGS23	Сунгурларе	824.3	15.0	30	1	29	13	Sungurlare
	BGS13	Царево	530.4	17.6	13	2	11	2	Tsarevo

III. Обща характеристика и административно-териториално деление

1. Площ, гъстота на населението и населени места към 31.12.2011 г. по статистически зони, статистически райони и по области и общини

Area, population density and settlements by statistical zone, statistical region and by district and municipality as of 31.12.2011

(Продължение)

(Continued)

NUTS	EKATTE	Статистически зони Статистически райони Области Общини	Площ ^{1,2} - кв. км Area ^{1,2} - sq. km	Гъстота на населението - човека/кв. км Population density - Persons/sq. km	Населени места - бр. Settlements - number	Градове - бр. Town - number	Села ³ - бр. Villages ³ - number	Кметства - бр. Mayoralties - number	Statistical zones, statistical regions, districts and municipalities
BG342	SLV	Сливен	3544.1	55.5	111	6	105	69	Sliven
	SLV11	Котел	858.1	22.5	22	1	21	12	Kotel
	SLV16	Нова Загора	876.9	44.4	34	1	33	23	Nova Zagora
	SLV20	Сливен	1366.6	91.2	45	2	43	28	Sliven
	SLV24	Твърдица	442.5	31.1	10	2	8	6	Tvarditsa
BG344	SZR	Стара Загора	5151.1	64.3	206	11	195	80	Stara Zagora
	SZR04	Братя Даскалови	526.3	16.2	23	-	23	6	Bratya Daskalovi
	SZR37	Гурково	292.3	17.5	11	1	10	2	Gurkovo
	SZR07	Гълъбово	348.9	37.9	11	1	10	4	Galabovo
	SZR12	Казанлък	634.8	113.5	20	3	17	19	Kazanlak
	SZR22	Мъглиж	388.9	26.1	15	1	14	6	Maglzh
	SZR38	Николаево	96.5	45.3	4	1	3	3	Nikolaevo
	SZR23	Опан	257.5	11.2	13	-	13	-	Opan
	SZR24	Павел баня	518.7	27.2	13	1	12	10	Pavel banya
	SZR27	Раднево	545.1	36.7	24	1	23	9	Radnevo
	SZR31	Стара Загора	1019.4	156.2	51	1	50	17	Stara Zagora
	SZR36	Чирпан	522.9	41.0	21	1	20	4	Chirpan
BG343	JAM	Ямбол	3355.5	38.8	109	4	105	45	Yambol
	JAM03	Болярново	667.9	6.1	20	1	19	7	Bolyarovo
	JAM07	Елхово	701.7	22.8	22	1	21	8	Elhovo
	JAM22	Стралджа	676.3	18.8	22	1	21	6	Straldzha
	JAM25	Тунджа	1218.9	19.7	44	-	44	24	Tundzha
	JAM26	Ямбол	90.7	807.8	1	1	-	-	Yambol
BG4	BG4	Югозападна и Южна централна България	42671.5	84.4	2258	102	2156	851	Yugozapadna i Yuzhna tsentralna Bulgaria
BG41	BG41	Югозападен	20306.4	105.0	952	48	904	275	Yugozapaden
BG413	BLG	Благоевград	6449.5	49.9	278	13	265	107	Blagoevgrad
	BLG01	Банско	475.9	27.3	8	2	6	2	Bansko
	BLG02	Белица	293.5	33.8	12	1	11	4	Belitsa
	BLG03	Благоевград	620.1	124.4	26	1	25	7	Blagoevgrad
	BLG11	Гоце Делчев	330.2	94.0	11	1	10	8	Gotse Delchev
	BLG13	Гърмен	388.5	38.4	16	-	16	8	Garmen
	BLG28	Кресна	344.5	16.6	10	1	9	3	Kresna
	BLG33	Петрич	650.1	82.5	57	1	56	20	Petrich
	BLG37	Разлог	440.3	46.6	8	1	7	7	Razlog
	BLG40	Сандански	998.4	40.3	54	2	52	13	Sandanski
	BLG42	Сатовча	332.6	46.0	14	-	14	13	Satovcha
	BLG44	Симитли	553.0	25.8	18	1	17	6	Simitli
	BLG49	Струмяни	355.2	16.0	21	-	21	2	Strumyani

III. General overview and administrative-territorial breakdown

1. Площ, гъстота на населението и населени места към 31.12.2011 г. по статистически зони, статистически райони и по области и общини

Area, population density and settlements by statistical zone, statistical region and by district and municipality as of 31.12.2011

(Продължение)

(Continued)

NUTS	EKATTE	Статистически зони Статистически райони Области Общини	Площ ^{1,2} - кв. км Area ^{1,2} - sq. km	Гъстота на населението - човека/кв. км Population density - Persons/sq. km	Населени места - бр. Settlements - number	Градове - бр. Towns - number	Села ³ - бр. Villages ³ - number	Кметства - бр. Mayoralties - number	Statistical zones, statistical regions, districts and municipalities
	BLG52	Хаджидимово	327.8	30.5	15	1	14	7	Hadzhidimovo
	BLG53	Якоруда	339.3	31.5	8	1	7	7	Yakoruda
BG415	KNL	Кюстендил	3051.5	44.2	182	7	175	35	Kyustendil
	KNL04	Бобов дол	206.2	43.3	18	1	17	2	Bobovdol
	KNL05	Бобошево	135.1	21.1	12	1	11	3	Boboshevo
	KNL48	Дупница	329.1	135.4	17	1	16	7	Dupnitsa
	KNL27	Кочериново	182.3	28.0	11	1	10	3	Kocherinovo
	KNL29	Кюстендил	959.4	62.4	72	1	71	16	Kyustendil
	KNL31	Невестино	439.7	6.2	23	-	23	1	Nevestino
	KNL38	Рила	361.0	7.8	5	1	4	-	Rila
	KNL41	Сапарева баня	180.9	41.2	5	1	4	3	Sapareva banya
	KNL50	Трекляно	257.8	2.5	19	-	19	-	Treklyano
BG414	PER	Перник	2394.2	55.1	171	6	165	28	Pernik
	PER08	Брезник	404.0	16.9	35	1	34	1	Breznik
	PER19	Земен	253.9	10.7	18	1	17	-	Zemen
	PER22	Ковачевци	138.1	11.6	10	-	10	-	Kovachevtsi
	PER32	Перник	484.2	198.6	24	2	22	13	Pernik
	PER36	Радомир	540.5	38.2	32	1	31	14	Radomir
	PER51	Трън	573.5	7.1	52	1	51	-	Tran
BG412	SFO	София	7062.3	34.8	283	18	265	73	Sofia
	SFO54	Антон	76.1	20.6	1	-	1	-	Anton
	SFO06	Божурище	142.9	59.4	10	1	9	3	Bozhurishte
	SFO07	Ботевград	519.0	63.5	13	1	12	7	Botevgrad
	SFO09	Годеч	374.7	14.2	20	1	19	-	Godech
	SFO10	Горна Малина	295.4	21.3	14	-	14	12	Gorna Malina
	SFO59	Долна баня	66.9	67.4	1	1	-	-	Dolna banya
	SFO16	Драгоман	323.9	16.4	34	1	33	1	Dragoman
	SFO17	Елин Пелин	433.0	52.5	19	1	18	10	Elin Pelin
	SFO18	Етрополе	371.7	32.1	10	1	9	2	Etropole
	SFO47	Златица	163.3	35.4	4	1	3	3	Zlatitsa
	SFO20	Ихтиман	541.8	32.7	28	1	27	3	Ihtiman
	SFO24	Копривщица	139.2	17.0	1	1	-	-	Koprivshitsa
	SFO25	Костенец	302.1	41.7	9	2	7	2	Kostenets
	SFO26	Костинброд	254.4	69.4	14	1	13	3	Kostinbrod
	SFO56	Мирково	207.9	12.0	11	-	11	-	Mirkovo
	SFO55	Пирдоп	152.4	54.1	2	1	1	1	Pirdop
	SFO34	Правец	316.7	23.8	11	1	10	4	Pravets
	SFO39	Самоков	1209.9	31.2	28	1	27	12	Samokov
	SFO43	Своге	868.6	25.4	38	1	37	9	Svoге

III. Обща характеристика и административно-териториално деление

1. Площ, гъстота на населението и населени места към 31.12.2011 г. по статистически зони, статистически райони и по области и общини

Area, population density and settlements by statistical zone, statistical region and by district and municipality as of 31.12.2011

(Продължение)

(Continued)

NUTS	EKATTE	Статистически зони Статистически райони Области Общини	Площ ^{1,2} - кв. км Area ^{1,2} - sq. km	Гъстота на населението - човека/кв. км Population density - Persons/sq. km	Населени места - бр. Settlements - number	Градове - бр. Town - number	Села ³ - бр. Villages ³ - number	Кметства - бр. Mayoralties - number	Statistical zones, statistical regions, districts and municipalities
	SFO45	Сливница	187.4	51.0	13	1	12	1	Slivnitsa
	SFO57	Чавдар	70.8	17.8	1	-	1	-	Chavdar
	SFO58	Челопеч	44.4	33.2	1	-	1	-	Chelopech
BG411	SOF	София (столица)	1348.9	961.2	38	4	34	32	Sofia (stolitsa)
	SOF46	Столична	1348.9	961.2	38	4	34	32	Stolichna
BG42	BG42	Южен централен	22365.1	65.8	1306	54	1252	576	Yuzhen tsentralen
BG425	KRZ	Кърджали	3209.1	47.4	471	5	466	204	Kardzhali
	KRZ02	Ардино	338.8	33.9	52	1	51	18	Ardino
	KRZ08	Джебел	229.1	35.6	48	1	47	21	Dzhebel
	KRZ14	Кирково	537.9	40.3	73	-	73	36	Kirkovo
	KRZ15	Крумовград	843.3	20.9	80	1	79	40	Krumovgrad
	KRZ16	Кърджали	574.7	117.2	118	1	117	48	Kardzhali
	KRZ21	Момчилград	358.1	45.1	49	1	48	25	Momchilgrad
	KRZ35	Черноочене	327.1	29.1	51	-	51	16	Chernoochene
BG423	PAZ	Пазарджик	4456.9	61.4	117	13	104	81	Pazardzhik
	PAZ03	Батак	677.3	8.9	3	1	2	2	Batak
	PAZ04	Белово	346.4	25.3	8	1	7	7	Belovo
	PAZ06	Брацигово	229.4	41.6	7	1	6	5	Bratsigovo
	PAZ08	Велинград	803.1	50.5	24	2	22	11	Velingrad
	PAZ14	Лесичово	209.4	25.8	7	-	7	5	Lesichovo
	PAZ19	Пазарджик	636.7	179.2	32	1	31	27	Pazardzhik
	PAZ20	Панагюрище	598.9	41.7	10	1	9	8	Panagyurishte
	PAZ21	Пещера	135.4	139.2	3	1	2	2	Peshtera
	PAZ24	Ракитово	246.4	60.9	3	2	1	2	Rakitovo
	PAZ29	Септември	349.4	73.6	15	2	13	12	Septemvri
	PAZ32	Стрелча	224.5	21.5	5	1	4	-	Strelcha
BG421	PDV	Пловдив	5972.9	114.0	215	18	197	146	Plovdiv
	PDV01	Асеновград	653.1	97.6	30	1	29	13	Asenovgrad
	PDV07	Брезово	465.4	15.5	16	1	15	6	Brezovo
	PDV12	Калояново	347.5	33.9	15	-	15	14	Kaloyanovo
	PDV13	Карлово	1095.6	47.4	27	4	23	24	Karlovo
	PDV39	Кричим	54.9	152.5	1	1	-	-	Krichim
	PDV42	Куклен	-	-	6	1	5	-	Kuklen
	PDV15	Лъки	292.5	9.8	13	1	12	2	Laki
	PDV17	Марица	342.7	94.8	19	-	19	19	Maritsa
	PDV40	Перущица	48.7	103.3	1	1	-	-	Perushtitsa
	PDV22	Пловдив	102.0	3315.5	1	1	-	-	Plovdiv
	PDV23	Първомай	533.9	48.0	17	1	16	13	Parvomay
	PDV25	Раковски	264.0	99.3	7	1	6	6	Rakovski

1. Площ, гъстота на населението и населени места към 31.12.2011 г. по статистически зони, статистически райони и по области и общини

Area, population density and settlements by statistical zone, statistical region and by district and municipality as of 31.12.2011

(Продължение и край)

(Continued and end)

NUTS	EKATTE	Статистически зони Статистически райони Области Общини	Площ ^{1,2} - кв. км Area ^{1,2} - sq. km	Гъстота на населението - човека/кв. км Population density - Persons/sq. km	Населени места - бр. Settlements - number	Градове - бр. Towns - number	Села ³ - бр. Villages ³ - number	Кметства - бр. Mayoralties - number	Statistical zones, statistical regions, districts and municipalities
	PDV26	Родопи	672.1	48.2	21	-	21	14	Rodopi
	PDV28	Садово	192.9	80.7	12	1	11	11	Sadovo
	PDV43	Сопот	-	-	2	1	1	1	Sopot
	PDV41	Стамболийски	61.3	335.8	5	1	4	4	Stamboliyski
	PDV33	Съединение	298.0	34.9	10	1	9	9	Saedinenie
	PDV37	Хисаря	548.6	22.6	12	1	11	10	Hisarya
BG424	SML	Смолян	3192.8	37.7	242	8	234	52	Smolyan
	SML02	Баните	301.2	16.7	20	-	20	6	Banite
	SML05	Борино	173.2	20.8	5	-	5	2	Borino
	SML09	Девин	573.7	22.3	16	1	15	8	Devin
	SML10	Доспат	282.7	31.9	8	1	7	7	Dospat
	SML11	Златоград	171.5	71.2	11	1	10	4	Zlatograd
	SML16	Мадан	175.0	69.6	44	1	43	5	Madan
	SML18	Неделино	102.3	69.3	16	1	15	1	Nedelino
	SML27	Рудозем	182.9	54.7	23	1	22	6	Rudozem
	SML31	Смолян	854.0	47.9	86	1	85	10	Smolyan
	SML38	Чепеларе	376.4	20.2	13	1	12	3	Chepelare
BG422	HKV	Хасково	5533.3	44.1	261	10	251	93	Haskovo
	HKV09	Димитровград	567.6	93.3	27	2	25	14	Dimitrovgrad
	HKV11	Ивайловград	814.1	7.8	51	1	50	5	Ivaylovgrad
	HKV17	Любимец	344.3	29.3	10	1	9	2	Lyubimets
	HKV18	Маджарово	247.2	7.4	19	1	18	3	Madzharovo
	HKV19	Минерални бани	214.7	27.3	12	-	12	7	Mineralni bani
	HKV28	Свиленград	700.3	32.7	24	1	23	4	Svilengrad
	HKV29	Симеоновград	222.9	38.9	9	1	8	1	Simeonovgrad
	HKV30	Стамболово	276.8	21.6	26	-	26	17	Stambolovo
	HKV32	Тополовград	710.9	16.0	21	1	20	8	Topolovgrad
	HKV33	Харманли	694.6	35.5	25	1	24	6	Harmanli
	HKV34	Хасково	739.8	126.1	37	1	36	26	Haskovo

¹ Към 31.12.2000 година.

² По първите два показателя липсват данни за общините Куклен и Сопот, област Пловдив, които са създадени съответно през 2001 и 2003 година.

³ В броя на селата са включени два манастира, имащи статут на населени места - Рилски манастир и Клисурски манастир.

¹ As of 31.12.2000.

² There are no data for the first two indicators for the municipalities Kuklen and Sopot, district Plovdiv, created in 2001 and 2003 respectively.

³ Two monasteries are included with a status of settlements - Rilski manastir and Klisurski manastir.

**IV. ОКОЛНА СРЕДА
ENVIRONMENT**



1. Битови отпадъци през 2011 г. по статистически зони, статистически райони и по области¹ Municipal waste by statistical zone, statistical region and by district in 2011¹

NUTS	EKATTE	Статистически зони Статистически райони Области	Депа - бр. ² Landfill sites - number ²	Дял на обслужваното население от системи за организирано сметосъбиране - % Share of population, served by municipal waste collection systems - %	Събрани битови отпадъци от обслужваните населени места - тонове ³ Collected municipal waste from settlements, served by municipal waste collection systems - tons ³	Събрани битови отпадъци на човек от обслужваното население - кг/чов./г. ³ Collected municipal wastes per capita of population, served by municipal waste collection systems - kg/year/per capita ³	Statistical zones, statistical regions and districts
BG	BG	Общо за страната	164	99	2727379	376	Total
BG3	BG3	Северна и Югоизточна България	96	99	140351	382	Severna i Yugoiz- tochna Bulgaria
BG31	BG31	Северозападен	26	99	326157	392	Severozapaden
BG311	VID	Видин	5	96	32030	337	Vidin
BG313	VRC	Враца	3	100	36905	200	Vratsa
BG315	LOV	Ловеч	7	100	108792	781	Lovech
BG312	MON	Монтана	1	100	36805	252	Montana
BG314	PVN	Плевен	10	100	111625	418	Pleven
BG32	BG32	Северен централен	20	100	343279	403	Severen tsentralen
BG321	VTR	Велико Търново	12	99	101386	398	Veliko Tarnovo
BG322	GAB	Габрово	3	99	65069	539	Gabrovo
BG324	RAZ	Разград	1	100	38041	309	Razgrad
BG323	RSE	Русе	3	100	100697	431	Ruse
BG325	SLS	Силистра	1	100	38086	322	Silistra
BG33	BG33	Североизточен	21	99	325271	342	Severoiztochen
BG331	VAR	Варна	9	100	170300	359	Varna
BG332	DOB	Добрич	7	95	74913	421	Dobrich
BG334	TGV	Търговище	4	99	31936	269	Targovishte
BG333	SHU	Шумен	1	100	48122	268	Shumen
BG34	BG34	Югоизточен	29	97	408807	392	Yugoiztochen
BG341	BGS	Бургас	15	97	206376	511	Burgas
BG342	SLV	Сливен	2	100	55934	285	Sliven
BG344	SZR	Стара Загора	8	95	110019	349	Stara Zagora
BG343	JAM	Ямбол	4	99	36479	283	Yambol
BG4	BG4	Югозападна и Южна централна България	68	99	1323864	371	Yugozapadna i Yuzhna tsentralna Bulgaria
BG41	BG41	Югозападен	40	99	783146	370	Yugozapaden
BG413	BLG	Благоевград	6	99	99861	314	Blagoevgrad
BG415	KNL	Кюстендил	9	99	61368	461	Kyustendil
BG414	PER	Перник	6	99	183691	1404	Pernik

1. Битови отпадъци през 2011 г. по статистически зони, статистически райони и по области¹Municipal waste by statistical zone, statistical region and by district in 2011¹

(Продължение и край)

(Continued and end)

NUTS	EKATTE	Статистически зони Статистически райони Области	Депта - бр. ² Landfill sites - number ²	Дял на обслужваното население от системи за организирано сметосъбиране - % Share of population, served by municipal waste collection systems - %	Събрани битови отпадъци от обслужваните населени места - тонове ³ Collected municipal waste from settlements, served by municipal waste collection systems - tons ³	Събрани битови отпадъци на човек от обслужваното население - кг/чов./г. ³ Collected municipal wastes per capita of population, served by municipal waste collection systems - kg/year/per capita ³	Statistical zones, statistical regions and districts
BG412	SFO	София	17	97	129170	543	Sofia
BG411	SOF	София (столица)	2	100	309056	238	Sofia (stolitsa)
BG42	BG42	Южен централен	28	99	540718	372	Yuzhen tsentralen
BG425	KRZ	Кърджали	1	94	27800	194	Kardzhali
BG423	PAZ	Пазарджик	12	100	142235	520	Pazardzhik
BG421	PDV	Пловдив	6	100	243059	357	Plovdiv
BG424	SML	Смолян	4	100	44497	370	Smolyan
BG422	HKV	Хасково	5	97	83127	352	Haskovo

¹Повече информация относно методологията е на разположение на следния интернет адрес: <http://www.nsi.bg/otrasal-metodologia.php?otr=7>.

²Депта, на които се извозват битови отпадъци чрез системи за организирано сметосъбиране.

³Регионалните данни за количествата на събраните битови отпадъци са резултат от оценка, основаваща се на информацията от статистическото наблюдение.

¹More information about the methodology is available in the following web page: <http://www.nsi.bg/otrasal-metodologiaen.php?otr=49>.

²Landfill sites to which municipal waste are transported by organized waste collection systems.

³Regional data on the quantity of collected municipal waste are result of estimation based on the data from statistical survey.

IV. Околна среда

2. Наличност на дълготрайни материални активи с екологично предназначение към 31.12.2011 г. по статистически зони, статистически райони и по области^{1,2}

Availability of the tangible fixed assets with ecological use as of 31.12.2011 by statistical zone, statistical region and by district^{1,2}

(Хиляди левове)
(Thousands Levs)

NUTS	EKATTE	Статистически зони Статистически райони Области	Дълготрайни материални активи с екологично предназначение Tangible fixed assets with ecological use	Statistical zones, statistical regions and districts
BG	BG	Общо за страната	4696299	Total
BG3	BG3	Северна и Югоизточна България	2342037	Severna i Yugoiztochna Bulgaria
BG31	BG31	Северозападен	656735	Severozapaden
BG311	VID	Видин	9144	Vidin
BG313	VRC	Враца	528745	Vratsa
BG315	LOV	Ловеч	98933	Lovech
BG312	MON	Монтана	7494	Montana
BG314	PVN	Плевен	12419	Pleven
BG32	BG32	Северен централен	246037	Severen tsentralen
BG321	VTR	Велико Търново	69558	Veliko Tarnovo
BG322	GAB	Габрово	32325	Gabrovo
BG324	RAZ	Разград	39127	Razgrad
BG323	RSE	Русе	64676	Ruse
BG325	SLS	Силистра	40351	Silistra
BG33	BG33	Североизточен	501332	Severoiztochen
BG331	VAR	Варна	380492	Varna
BG332	DOB	Добрич	31299	Dobrich
BG334	TGV	Търговище	52601	Targovishte
BG333	SHU	Шумен	36940	Shumen
BG34	BG34	Югоизточен	937933	Yugoiztochen
BG341	BGS	Бургас	320730	Burgas
BG342	SLV	Сливен	22377	Sliven
BG344	SZR	Стара Загора	571809	Stara Zagora
BG343	JAM	Ямбол	23017	Yambol
BG4	BG4	Югозападна и Южна централна България	2354262	Yugozapadna i Yuzhna tsentralna Bulgaria
BG41	BG41	Югозападен	1655734	Yugozapaden
BG413	BLG	Благоевград	104228	Blagoevgrad
BG415	KNL	Кюстендил	84845	Kyustendil
BG414	PER	Перник	60963	Pernik
BG412	SFO	София	256145	Sofia
BG411	SOF	София (столица)	1149553	Sofia (stolitsa)
BG42	BG42	Южен централен	698528	Yuzhen tsentralen
BG425	KRZ	Кърджали	30193	Kardzhali
BG423	PAZ	Пазарджик	44025	Pazardzhik
BG421	PDV	Пловдив	388847	Plovdiv
BG424	SML	Смолян	97838	Smolyan
BG422	HKV	Хасково	137625	Haskovo

¹ Повече информация относно методологията е на разположение на следния интернет адрес: <http://www.nsi.bg/otrasal-metodologia.php?otr=7>.

² По отчетна стойност в края на годината.

¹ More information about the methodology is available in the following web page: <http://www.nsi.bg/otrasal-metodologiaen.php?otr=49>.

² By reporting value at the end of the year.

3. Дял на населението в селища с обществено водоснабдяване, обществена канализация и пречиствателни станции за отпадъчни води през 2011 г. по статистически зони, статистически райони и по области^{1,2}

Share of population connected to public water supply, sewerage system and wastewater treatment plants in 2011 by statistical zone, statistical region and by district^{1,2}

							(Проценти) (Per cent)
NUTS	EKATTE	Статистически зони Статистически райони Области	Население, свързано с обществено водоснабдяване Population connected to Public water supply	Население на режим на водоснабдяване Population with water supply regime	Население, свързано с обществена канализация Population connected to Urban wastewater collecting system	Statistical zones, statistical regions, districts	
BG	BG	Общо за страната	99	3	74	Total	
BG3	BG3	Северна и Югоизточна България	100	5	67	Severna i Yugoiztochna Bulgaria	
BG31	BG31	Северозападен	99	16	58	Severozapaden	
BG311	VID	Видин	99	0	56	Vidin	
BG313	VRC	Враца	100	1	55	Vratsa	
BG315	LOV	Ловеч	100	1	64	Lovech	
BG312	MON	Монтана	98	1	58	Montana	
BG314	PVN	Плевен	100	47	56	Pleven	
BG32	BG32	Северен централен	100	4	64	Severen tsentralen	
BG321	VTR	Велико Търново	100	2	66	Veliko Tarnovo	
BG322	GAB	Габрово	99	26	85	Gabrovo	
BG324	RAZ	Разград	100	0	42	Razgrad	
BG323	RSE	Русе	100	0	67	Ruse	
BG325	SLS	Силистра	100	0	52	Silistra	
BG33	BG33	Североизточен	100	1	73	Severoiztochen	
BG331	VAR	Варна	100	0	85	Varna	
BG332	DOB	Добрич	100	0	69	Dobrich	
BG334	TGV	Търговище	100	9	56	Targovishte	
BG333	SHU	Шумен	100	0	59	Shumen	
BG34	BG34	Югоизточен	100	1	71	Yugoiztochen	
BG341	BGS	Бургас	100	0	76	Burgas	
BG342	SLV	Сливен	100	5	65	Sliven	
BG344	SZR	Стара Загора	100	0	70	Stara Zagora	
BG343	JAM	Ямбол	100	0	70	Yambol	
BG4	BG4	Югозападна и Южна централна България	99	1	81	Yugozapadna i Yuzhna tsentralna Bulgaria	
BG41	BG41	Югозападен	99	1	88	Yugozapaden	
BG413	BLG	Благоевград	96	0	78	Blagoevgrad	
BG415	KNL	Кюстендил	99	0	75	Kyustendil	
BG414	PER	Перник	98	1	79	Pernik	
BG412	SFO	София	99	6	75	Sofia	
BG411	SOF	София (столица)	100	0	96	Sofia (stolitsa)	
BG42	BG42	Южен централен	98	1	71	Yuzhen tsentralen	
BG425	KRZ	Кърджали	89	8	44	Kardzhali	
BG423	PAZ	Пазарджик	99	0	70	Pazardzhik	
BG421	PDV	Пловдив	100	0	78	Plovdiv	
BG424	SML	Смолян	92	0	69	Smolyan	
BG422	HKV	Хасково	99	0	71	Haskovo	

IV. Околна среда

3. Дял на населението в селища с обществено водоснабдяване, обществена канализация и пречиствателни станции за отпадъчни води през 2011 г. по статистически зони, статистически райони и по области^{1,2}

Share of population connected to public water supply, sewerage system and wastewater treatment plants in 2011 by statistical zone, statistical region and by district^{1,2}

(Продължение и край)
(Continued and end)

(Проценти)
(Percent)

NUTS	EKATTE	Статистически зони Статистически райони Области	Пречиствателни станции за отпадъчни води ³ Wastewater treatment plants ³		Население, свързано с обществена канализация без пречистване Population connected to urban wastewater collecting system without treatment	Statistical zones, statistical regions, districts
			общо Total	в т.ч. с поне вторично третиране of which: At least with secondary treatment		
BG	BG	Общо за страната	56	54	18	Total
BG3	BG3	Северна и Югоизточна България	51	48	16	Severna i Yugoiz- tochna Bulgaria
BG31	BG31	Северозападен	33	32	25	Severozapaden
BG311	VID	Видин	0	0	56	Vidin
BG313	VRC	Враца	32	32	23	Vratsa
BG315	LOV	Ловеч	41	41	23	Lovech
BG312	MON	Монтана	34	30	24	Montana
BG314	PVN	Плевен	41	41	15	Pleven
BG32	BG32	Северен централен	46	44	17	Severen tsentralen
BG321	VTR	Велико Търново	44	42	22	Veliko Tarnovo
BG322	GAB	Габрово	67	67	18	Gabrovo
BG324	RAZ	Разград	42	29	0	Razgrad
BG323	RSE	Русе	64	64	4	Ruse
BG325	SLS	Силистра	1	0	51	Silistra
BG33	BG33	Североизточен	69	59	4	Severoiztochen
BG331	VAR	Варна	85	82	0	Varna
BG332	DOB	Добрич	69	66	0	Dobrich
BG334	TGV	Търговище	44	44	12	Targovishte
BG333	SHU	Шумен	45	0	14	Shumen
BG34	BG34	Югоизточен	53	53	18	Yugoiztochen
BG341	BGS	Бургас	61	61	15	Burgas
BG342	SLV	Сливен	58	58	8	Sliven
BG344	SZR	Стара Загора	61	61	9	Stara Zagora
BG343	JAM	Ямбол	4	4	66	Yambol
BG4	BG4	Югозападна и Южна централна България	60	60	21	Yugozapadna i Yuzhna tsentralna Bulgaria
BG41	BG41	Югозападен	74	72	14	Yugozapaden
BG413	BLG	Благоевград	26	26	51	Blagoevgrad
BG415	KNL	Кюстендил	60	60	15	Kyustendil
BG414	PER	Перник	74	74	5	Pernik
BG412	SFO	София	28	16	47	Sofia
BG411	SOF	София (столица)	96	96	0	Sofia (stolitsa)
BG42	BG42	Южен централен	41	41	30	Yuzhen tsentralen
BG425	KRZ	Кърджали	4	4	40	Kardzhali
BG423	PAZ	Пазарджик	26	26	44	Pazardzhik
BG421	PDV	Пловдив	54	54	24	Plovdiv
BG424	SML	Смолян	39	39	30	Smolyan
BG422	HKV	Хасково	47	47	25	Haskovo

¹ Повече информация относно методологията е на разположение на следния интернет адрес: <http://www.nsi.bg/otrasal-metodologia.php?otr=7>.

² Източник на данни: НСИ - годишно статистическо наблюдение за водоснабдяване и канализация. Използвани са и данни от общинските администрации. Възможно е процентът на населението да бъде надценен за селища с частично изградена водопроводна/канализационна мрежа. За 2011 г. за изчисляване на средногодишния брой на населението са използвани преизчислени данни за годишния брой на населението за 2010 и 2011 година.

³ Включени са станциите (селища и други), пречистващи битови отпадъчни води от населените места. ПСОВ са класифицирани според наличната технология на пречистване. Не е включено населението, извозващо периодично отпадъчни води в ПСОВ с цистерни.

¹ More information about the methodology is available in the following web page: <http://www.nsi.bg/otrasal-metodologiaen.php?otr=49>.

² Source of data: NISI - annual statistical survey covering operators of public sewerage and UWWTP (exhaustive), data from municipalities are used also. It is possible that the percentage of the population to be overestimated for settlements with partially built water supply or sewage network.

³ WWTTP (urban and others) are classified according to the available technology of treatment. The population transporting wastewater from independent storage tanks to urban wastewater treatment plants by trucks is not included.

**V. НАСЕЛЕНИЕ
POPULATION**



V. Население

1. Население под, във и над трудоспособна възраст по пол към 31.12.2011 г. по статистически зони, статистически райони и по области и общини¹

Population under, at and over working age by gender, statistical zone, statistical region and by district and municipality as of 31.12.2011¹

(Брой)
(Number)

NUTS	EKATTE	Статистически зони Статистически райони Области Общини	Общо Total			Под трудоспособна възраст Under working age			Statistical zones, statistical regions, districts and municipalities
			общо Total	мъже Males	жени Females	общо Total	мъже Males	жени Females	
BG	BG	Общо за страната	7327224	3566767	3760457	1044910	537514	507396	Total
BG3	BG3	Северна и Югоизточна България	3724884	1822374	1902510	543350	279248	264102	Severna i Yugoiztochna Bulgaria
BG31	BG31	Северозападен	836601	410804	425797	116353	59660	56693	Severozapaden
BG311	VID	Видин	99481	48568	50913	12766	6572	6194	Vidin
	VID01	Белоградчик	6520	3208	3312	940	508	432	Belogradchik
	VID03	Бойница	1293	589	704	52	27	25	Boynitsa
	VID06	Брегово	5471	2750	2721	538	267	271	Bregovo
	VID09	Видин	62348	30406	31942	8399	4309	4090	Vidin
	VID15	Грамада	1975	971	1004	180	92	88	Gramada
	VID16	Димово	6440	3170	3270	964	495	469	Dimovo
	VID22	Кула	4615	2227	2388	459	227	232	Kula
	VID25	Макреш	1575	776	799	100	56	44	Makresh
	VID30	Ново село	2908	1384	1524	272	143	129	Novo selo
	VID33	Ружинци	4313	2101	2212	625	330	295	Ruzhintsi
	VID37	Чупрене	2023	986	1037	237	118	119	Chuprene
BG313	VRC	Враца	184662	91072	93590	26630	13600	13030	Vratsa
	VRC05	Борован	5685	2856	2829	1014	551	463	Borovan
	VRC08	Бяла Слатина	24362	12033	12329	3995	2045	1950	Byala Slatina
	VRC10	Враца	72877	35858	37019	10198	5205	4993	Vratsa
	VRC20	Козлодуй	20970	10369	10601	3551	1823	1728	Kozloduy
	VRC21	Криводол	9415	4638	4777	1230	629	601	Krivodol
	VRC27	Мездра	21436	10520	10916	2677	1321	1356	Mezdra
	VRC28	Мизия	7455	3677	3778	1006	521	485	Mizia
	VRC31	Оряхово	11392	5627	5765	1573	810	763	Oryahovo
	VRC32	Роман	6135	3078	3057	831	424	407	Roman
	VRC35	Хайредин	4935	2416	2519	555	271	284	Hayredin
BG315	LOV	Ловеч	139609	68387	71222	19663	10081	9582	Lovech
	LOV02	Априлци	3285	1596	1689	292	145	147	Apriltsi
	LOV17	Летница	3740	1846	1894	622	321	301	Letnitsa
	LOV18	Ловеч	49045	24023	25022	5919	3100	2819	Lovech
	LOV19	Луковит	17925	8868	9057	3507	1800	1707	Lukovit
	LOV33	Тетевен	21068	10426	10642	3242	1671	1571	Teteven
	LOV34	Троян	31980	15491	16489	3770	1894	1876	Troyan
	LOV36	Угърчин	6356	3055	3301	1013	495	518	Ugarchin
	LOV38	Ябланица	6210	3082	3128	1298	655	643	Yablanitsa
BG312	MON	Монтана	145984	71682	74302	20175	10323	9852	Montana
	MON02	Берковица	18489	9016	9473	2564	1295	1269	Berkovitsa
	MON04	Бойчиновци	9140	4535	4605	1273	658	615	Boychinovtsi
	MON07	Брусарци	4961	2472	2489	613	336	277	Brusartsi

1. Население под, във и над трудоспособна възраст по пол към 31.12.2011 г. по статистически зони, статистически райони и по области и общини¹

Population under, at and over working age by gender, statistical zone, statistical region and by district and municipality as of 31.12.2011¹
 (Продължение) (Брой)
 (Continued) (Number)

NUTS	EKATTE	Статистически зони Статистически райони Области Общини	Общо Total			Под трудоспособна възраст Under working age			Statistical zones, statistical regions, districts and municipalities
			общо Total	мъже Males	жени Females	общо Total	мъже Males	жени Females	
	MON11	Вълчедръм	9745	4741	5004	1538	780	758	Valchedram
	MON12	Вършец	8061	3946	4115	1323	670	653	Varshets
	MON14	Георги Дамяново	2702	1374	1328	183	89	94	Georgi Damyanovo
	MON24	Лом	27839	13480	14359	3956	1975	1981	Lom
	MON26	Медковец	3935	1934	2001	493	262	231	Medkovets
	MON29	Монтана	53236	26303	26933	7375	3818	3557	Montana
	MON36	Чипровци	3624	1790	1834	242	117	125	Chiprovtsi
	MON38	Якимово	4252	2091	2161	615	323	292	Yakimovo
BG314	PVN	Плевен	266865	131095	135770	37119	19084	18035	Pleven
	PVN03	Белене	10161	5432	4729	1108	576	532	Belene
	PVN08	Гулянци	12123	5942	6181	1325	689	636	Gulyantsi
	PVN10	Долна Митрополия	19973	9796	10177	2772	1398	1374	Dolna Mitropolia
	PVN11	Долни Дъбник	11630	5701	5929	1911	955	956	Dolni Dabnik
	PVN23	Искър	6788	3417	3371	983	515	468	Iskar
	PVN39	Кнежа	13610	6716	6894	2030	1053	977	Knezha
	PVN16	Левски	19688	9661	10027	2555	1292	1263	Levski
	PVN21	Никопол	9205	4564	4641	1071	564	507	Nikopol
	PVN24	Плевен	129768	63017	66751	18449	9466	8983	Pleven
	PVN27	Пордим	6353	3104	3249	828	435	393	Pordim
	PVN37	Червен бряг	27566	13745	13821	4087	2141	1946	Cherven bryag
BG32	BG32	Северен централен	853468	415546	437922	111973	57681	54292	Severen tsentralen
BG321	VTR	Велико Търново	256279	123763	132516	32417	16636	15781	Veliko Tarnovo
	VTR04	Велико Търново	88417	42313	46104	10651	5448	5203	Veliko Tarnovo
	VTR06	Горна Оряховица	46111	22351	23760	6063	3082	2981	Gorna Oryahovitsa
	VTR13	Елена	9365	4568	4797	1352	696	656	Elena
	VTR14	Златарица	3973	1968	2005	594	296	298	Zlataritsa
	VTR20	Лясковец	13275	6364	6911	1656	852	804	Lyaskovets
	VTR22	Павликени	23514	11444	12070	3095	1600	1495	Pavlikeni
	VTR26	Полски Тръмбеш	14279	7018	7261	1990	1027	963	Polski Trambesh
	VTR28	Свищов	42178	20247	21931	4328	2259	2069	Svishtov
	VTR31	Стражица	12654	6296	6358	2337	1199	1138	Strazhitsa
	VTR32	Сухиндол	2513	1194	1319	351	177	174	Suhindol
BG322	GAB	Габрово	121389	58610	62779	14557	7476	7081	Gabrovo
	GAB05	Габрово	64545	31148	33397	7405	3812	3593	Gabrovo
	GAB12	Дряново	9587	4584	5003	1081	553	528	Dryanovo
	GAB29	Севлиево	35654	17281	18373	4813	2482	2331	Sevlievo
	GAB35	Трявна	11603	5597	6006	1258	629	629	Tryavna
BG324	RAZ	Разград	123600	60522	63078	18299	9441	8858	Razgrad
	RAZ11	Завет	10428	5181	5247	1609	844	765	Zavet

V. Население

1. Население под, във и над трудоспособна възраст по пол към 31.12.2011 г. по статистически зони, статистически райони и по области и общини¹

Population under, at and over working age by gender, statistical zone, statistical region and by district and municipality as of 31.12.2011¹

(Продължение)

(Брой)

(Continued)

(Number)

NUTS	EKATTE	Статистически зони Статистически райони Области Общини	Общо Total			Под трудоспособна възраст Under working age			Statistical zones, statistical regions, districts and municipalities
			общо Total	мъже Males	жени Females	общо Total	мъже Males	жени Females	
	RAZ14	Исперих	22412	11134	11278	3604	1883	1721	Isperih
	RAZ16	Кубрат	18095	8870	9225	2472	1283	1189	Kubrat
	RAZ17	Лозница	9212	4596	4616	1419	717	702	Loznitsa
	RAZ26	Разград	50457	24258	26199	7365	3748	3617	Razgrad
	RAZ29	Самуил	6909	3496	3413	1007	547	460	Samuil
	RAZ36	Цар Калоян	6087	2987	3100	823	419	404	Tsar Kaloyan
BG323	RSE	Русе	233767	113905	119862	29969	15431	14538	Ruse
	RSE03	Борово	6030	2945	3085	694	358	336	Borovo
	RSE04	Бяла	13263	6591	6672	1837	972	865	Byala
	RSE05	Ветово	12382	6113	6269	1849	955	894	Vetovo
	RSE08	Две могили	9259	4558	4701	1177	620	557	Dve mogili
	RSE13	Иваново	9417	4645	4772	848	452	396	Ivanovo
	RSE27	Русе	166881	80884	85997	21563	11031	10532	Ruse
	RSE33	Сливо поле	10752	5269	5483	1445	750	695	Slivo pole
	RSE37	Ценово	5783	2900	2883	556	293	263	Tsenovo
BG325	SLS	Силистра	118433	58746	59687	16731	8697	8034	Silistra
	SLS01	Алфатар	3020	1543	1477	369	193	176	Alfatar
	SLS07	Главиница	10797	5336	5461	1564	793	771	Glavinitza
	SLS10	Дулово	28259	14096	14163	4790	2474	2316	Dulovo
	SLS15	Кайнарджа	5059	2623	2436	1265	643	622	Kaynardzha
	SLS31	Силистра	50780	24907	25873	6037	3143	2894	Silistra
	SLS32	Ситово	5337	2683	2654	757	402	355	Sitovo
	SLS34	Тутракан	15181	7558	7623	1949	1049	900	Tutrakan
BG33	BG33	Североизточен	961965	471287	490678	145442	74775	70667	Severozitochen
BG331	VAR	Варна	474344	232141	242203	72129	37022	35107	Varna
	VAR01	Аврен	8632	4306	4326	1447	757	690	Avren
	VAR02	Аксаково	20484	10097	10387	3604	1832	1772	Aksakovo
	VAR04	Белослав	10994	5507	5487	1699	875	824	Beloslav
	VAR05	Бяла	3230	1644	1586	493	256	237	Byala
	VAR06	Варна	343643	167061	176582	50244	25806	24438	Varna
	VAR08	Ветрино	5324	2618	2706	559	289	270	Vetrino
	VAR09	Вълчи дол	9956	4983	4973	1442	748	694	Valchi dol
	VAR14	Девня	8738	4329	4409	1497	765	732	Devnya
	VAR13	Долни чифлик	19292	9551	9741	3815	1909	1906	Dolni chiflik
	VAR16	Дългопол	14248	7160	7088	2361	1187	1174	Dalgopol
	VAR24	Провадия	22603	11274	11329	3731	1922	1809	Provadia
	VAR26	Суворово	7200	3611	3589	1237	676	561	Suvorovo
BG332	DOB	Добрич	188088	92342	95746	27887	14341	13546	Dobrich
	DOB03	Балчик	20232	10113	10119	3140	1615	1525	Balchik

1. Население под, във и над трудоспособна възраст по пол към 31.12.2011 г. по статистически зони, статистически райони и по области и общини¹

Population under, at and over working age by gender, statistical zone, statistical region and by district and municipality as of 31.12.2011¹
 (Продължение) (Брой)
 (Continued) (Number)

NUTS	EKATTE	Статистически зони Статистически райони Области Общини	Общо Total			Под трудоспособна възраст Under working age			Statistical zones, statistical regions, districts and municipalities
			общо Total	мъже Males	жени Females	общо Total	мъже Males	жени Females	
	DOB12	Генерал Тошево	14847	7311	7536	1974	1014	960	General Toshevo
	DOB28	Добрич	90375	43694	46681	12704	6575	6129	Dobrich
	DOB15	Добрич - селска	21828	10991	10837	3523	1814	1709	Dobrich - selska
	DOB17	Каварна	15216	7385	7831	2308	1164	1144	Kavarna
	DOB20	Крушари	4510	2304	2206	844	399	445	Krushari
	DOB27	Тервел	16085	8078	8007	2823	1447	1376	Tervel
	DOB29	Шабла	4995	2466	2529	571	313	258	Shabla
BG334	TGV	Търговище	119865	58848	61017	18345	9369	8976	Targovishte
	TGV02	Антоново	6188	3174	3014	967	503	464	Antonovo
	TGV22	Омуртаг	21818	10856	10962	3593	1853	1740	Omurtag
	TGV23	Опака	6550	3287	3263	912	465	447	Opaka
	TGV24	Попово	28441	13779	14662	3952	2051	1901	Popovo
	TGV35	Търговище	56868	27752	29116	8921	4497	4424	Targovishte
BG333	SHU	Шумен	179668	87956	91712	27081	14043	13038	Shumen
	SHU23	Велики Преслав	13276	6512	6764	1890	1023	867	Veliki Preslav
	SHU07	Венец	7089	3560	3529	1174	607	567	Venets
	SHU10	Върбица	10349	5218	5131	1933	1003	930	Varbitsa
	SHU18	Каолиново	12107	6143	5964	2244	1190	1054	Kaolinovo
	SHU19	Каспичан	7954	3950	4004	1314	675	639	Kaspichan
	SHU21	Никола Козлево	6130	3072	3058	1295	652	643	Nikola Kozlevo
	SHU22	Нови пазар	16795	8224	8571	2712	1369	1343	Novi pazar
	SHU25	Смядово	6587	3248	3339	891	457	434	Smyadovo
	SHU11	Хитрино	6221	3158	3063	770	402	368	Hitrino
	SHU30	Шумен	93160	44871	48289	12858	6665	6193	Shumen
BG34	BG34	Югоизточен	1072850	524737	548113	169582	87132	82450	Yugoiztochen
BG341	BGS	Бургас	414947	203139	211808	65296	33478	31818	Burgas
	BGS01	Айтос	28669	13997	14672	4962	2520	2442	Aytos
	BGS04	Бургас	212032	102895	109137	31487	16207	15280	Burgas
	BGS08	Камено	10330	5161	5169	1692	843	849	Kameno
	BGS09	Карнобат	25187	12268	12919	4116	2121	1995	Karnobat
	BGS12	Малко Търново	3840	1823	2017	516	273	243	Malko Tarnovo
	BGS15	Несебър	23145	11555	11590	3747	1942	1805	Nesebar
	BGS17	Поморие	27530	13535	13995	4532	2294	2238	Pomorie
	BGS27	Приморско	6082	2995	3087	931	460	471	Primorsko
	BGS18	Руен	28954	14681	14273	5361	2788	2573	Ruen
	BGS21	Созопол	12657	6278	6379	1949	992	957	Sozopol
	BGS06	Средец	14820	7251	7569	2503	1226	1277	Sredets
	BGS23	Сунгурларе	12390	6099	6291	2042	1079	963	Sungurlare
	BGS13	Царево	9311	4601	4710	1458	733	725	Tsarevo

V. Население

1. Население под, във и над трудоспособна възраст по пол към 31.12.2011 г. по статистически зони, статистически райони и по области и общини¹

Population under, at and over working age by gender, statistical zone, statistical region and by district and municipality as of 31.12.2011¹

(Продължение)
(Continued)

(Брой)
(Number)

NUTS	EKATTE	Статистически зони Статистически райони Области Общини	Общо Total			Под трудоспособна възраст Under working age			Statistical zones, statistical regions, districts and municipalities
			общо Total	мъже Males	жени Females	общо Total	мъже Males	жени Females	
BG342	SLV	Сливен	196712	96110	100602	36390	18584	17806	Sliven
	SLV11	Котел	19316	9532	9784	3590	1812	1778	Kotel
	SLV16	Нова Загора	38917	19077	19840	7166	3669	3497	Nova Zagora
	SLV20	Сливен	124696	60602	64094	22656	11600	11056	Sliven
	SLV24	Твърдица	13783	6899	6884	2978	1503	1475	Tvarditsa
BG344	SZR	Стара Загора	331135	161652	169483	48566	25219	23347	Stara Zagora
	SZR04	Братя Даскалови	8546	4315	4231	1231	643	588	Bratya Daskalovi
	SZR37	Гурково	5115	2566	2549	987	534	453	Gurkovo
	SZR07	Гълъбово	13238	6630	6608	1814	962	852	Galabovo
	SZR12	Казанлък	72068	34905	37163	10310	5310	5000	Kazanlak
	SZR22	Мъглиж	10159	5028	5131	1911	1006	905	Maglizh
	SZR38	Николаево	4375	2165	2210	1109	579	530	Nikolaevo
	SZR23	Опан	2894	1435	1459	268	165	103	Opan
	SZR24	Павел баня	14099	6822	7277	2373	1236	1137	Pavel banya
	SZR27	Раднево	20003	9936	10067	2817	1462	1355	Radnevo
	SZR31	Стара Загора	159219	77409	81810	22484	11664	10820	Stara Zagora
	SZR36	Чирпан	21419	10441	10978	3262	1658	1604	Chirpan
BG343	JAM	Ямбол	130056	63836	66220	19330	9851	9479	Yambol
	JAM03	Болярово	4068	1951	2117	505	252	253	Bolyarovo
	JAM07	Елхово	16016	7934	8082	2148	1098	1050	Elhovo
	JAM22	Стралджа	12701	6317	6384	2324	1194	1130	Straldzha
	JAM25	Тунджа	24003	11928	12075	2966	1555	1411	Tundzha
	JAM26	Ямбол	73268	35706	37562	11387	5752	5635	Yambol
BG4	BG4	Югозападна и Южна централна България	3602340	1744393	1857947	501560	258266	243294	Yugozapadna i Yuzhna tsentralna Bulgaria
BG41	BG41	Югозападен	2131233	1027472	1103761	289520	148977	140543	Yugozapaden
BG413	BLG	Благоевград	322025	157707	164318	48239	24782	23457	Blagoevgrad
	BLG01	Банско	13014	6339	6675	1733	844	889	Bansko
	BLG02	Белица	9911	4824	5087	1922	951	971	Belitsa
	BLG03	Благоевград	77169	36947	40222	10161	5202	4959	Blagoevgrad
	BLG11	Гоце Делчев	31050	15283	15767	5200	2677	2523	Gotse Delchev
	BLG13	Гърмен	14908	7375	7533	3011	1510	1501	Garmen
	BLG28	Кресна	5711	2908	2803	699	389	310	Kresna
	BLG33	Петрич	53620	26408	27212	8078	4161	3917	Petrich
	BLG37	Разлог	20535	10075	10460	3044	1556	1488	Razlog
	BLG40	Сандански	40220	19716	20504	5757	2950	2807	Sandanski
	BLG42	Сатовча	15290	7606	7684	2539	1336	1203	Satovcha
	BLG44	Симитли	14242	7154	7088	2091	1100	991	Simitli
	BLG49	Струмяни	5693	2765	2928	784	429	355	Strumyani
	BLG52	Хаджидимово	9990	5051	4939	1519	829	690	Hadzhidimovo

1. Население под, във и над трудоспособна възраст по пол към 31.12.2011 г. по статистически зони, статистически райони и по области и общини¹

Population under, at and over working age by gender, statistical zone, statistical region and by district and municipality as of 31.12.2011¹
(Продължение) (Брой)
(Continued) (Number)

NUTS	EKATTE	Статистически зони Статистически райони Области Общини	Общо Total			Под трудоспособна възраст Under working age			Statistical zones, statistical regions, districts and municipalities
			общо Total	мъже Males	жени Females	общо Total	мъже Males	жени Females	
	BLG53	Якоруда	10672	5256	5416	1701	848	853	Yakoruda
BG415	KNL	Кюстендил	134990	65968	69022	16723	8642	8081	Kyustendil
	KNL04	Бобов дол	8930	4712	4218	961	500	461	Bobovdol
	KNL05	Бобошево	2848	1357	1491	216	120	96	Boboshevo
	KNL48	Дупница	44547	21670	22877	6218	3211	3007	Dupnitsa
	KNL27	Кочериново	5109	2439	2670	516	266	250	Kocherinovo
	KNL29	Кюстендил	59913	28977	30936	7483	3853	3630	Kyustendil
	KNL31	Невестино	2720	1368	1352	112	58	54	Nevestino
	KNL38	Рила	2830	1389	1441	275	142	133	Rila
	KNL41	Сапарева баня	7449	3715	3734	911	473	438	Sapareva banya
	KNL50	Трекляно	644	341	303	31	19	12	Treklyano
BG414	PER	Перник	131987	64622	67365	16173	8349	7824	Pernik
	PER08	Брезник	6812	3337	3475	666	324	342	Breznik
	PER19	Земен	2717	1341	1376	206	115	91	Zemen
	PER22	Ковачевци	1596	817	779	81	42	39	Kovachevtsi
	PER32	Перник	96145	46880	49265	12322	6353	5969	Pernik
	PER36	Радомир	20631	10185	10446	2408	1261	1147	Radomir
	PER51	Трън	4086	2062	2024	490	254	236	Tran
BG412	SFO	София	245616	120898	124718	35427	18297	17130	Sofia
	SFO54	Антон	1564	771	793	253	135	118	Anton
	SFO06	Божурище	8490	4131	4359	1152	600	552	Bozhurishte
	SFO07	Ботевград	32952	16146	16806	5093	2627	2466	Botevgrad
	SFO09	Годеч	5321	2663	2658	585	320	265	Godech
	SFO10	Горна Малина	6281	3161	3120	790	396	394	Gorna Malina
	SFO59	Долна баня	4511	2219	2292	834	429	405	Dolna banya
	SFO16	Драгоман	5312	2608	2704	543	277	266	Dragoman
	SFO17	Елин Пелин	22751	11219	11532	3262	1677	1585	Elin Pelin
	SFO18	Етрополе	11942	5901	6041	1672	836	836	Etropole
	SFO47	Златица	5783	2814	2969	872	429	443	Zlatitsa
	SFO20	Ихтиман	17732	8817	8915	3459	1805	1654	Ihtiman
	SFO24	Копривщица	2370	1157	1213	306	154	152	Koprivshitsa
	SFO25	Костенец	12602	6160	6442	1618	828	790	Kostenets
	SFO26	Костинброд	17665	8650	9015	2381	1225	1156	Kostinbrod
	SFO56	Мирково	2486	1228	1258	286	145	141	Mirkovo
	SFO55	Пирдоп	8242	4040	4202	1147	609	538	Pirdop
	SFO34	Правец	7543	3801	3742	1352	729	623	Pravets
	SFO39	Самоков	37739	18383	19356	5825	2997	2828	Samokov
	SFO43	Своге	22039	10896	11143	2451	1284	1167	Svoge
	SFO45	Сливница	9556	4777	4779	1152	597	555	Slivnitsa
	SFO57	Чавдар	1262	637	625	174	92	82	Chavdar

1. Население под, във и над трудоспособна възраст по пол към 31.12.2011 г. по статистически зони, статистически райони и по области и общини¹

Population under, at and over working age by gender, statistical zone, statistical region and by district and municipality as of 31.12.2011¹
(Продължение) (Брой)
(Continued) (Number)

NUTS	EKATTE	Статистически зони Статистически райони Области Общини	Общо Total			Под трудоспособна възраст Under working age			Statistical zones, statistical regions, districts and municipalities
			общо Total	мъже Males	жени Females	общо Total	мъже Males	жени Females	
	SFO58	Челопеч	1473	719	754	220	106	114	Chelopech
BG411	SOF	София (столица)	1296615	618277	678338	172958	88907	84051	Sofia (stolitsa)
	SOF46	Столична	1296615	618277	678338	172958	88907	84051	Stolichna
BG42	BG42	Южен централен	1471107	716921	754186	212040	109289	102751	Yuzhen tsentralen
BG425	KRZ	Кърджали	152009	75526	76483	22643	11599	11044	Kardzhali
	KRZ02	Ардино	11476	5712	5764	1299	682	617	Ardino
	KRZ08	Джебел	8166	4123	4043	1158	593	565	Dzhebel
	KRZ14	Кирково	21701	10889	10812	2787	1434	1353	Kirkovo
	KRZ15	Крумовеград	17662	8903	8759	2909	1493	1416	Krumovgrad
	KRZ16	Кърджали	67336	32874	34462	10918	5556	5362	Kardzhali
	KRZ21	Момчилград	16155	8173	7982	2264	1172	1092	Momchilgrad
	KRZ35	Черноочене	9513	4852	4661	1308	669	639	Chernoochene
BG423	PAZ	Пазарджик	273803	134803	139000	42427	21986	20441	Pazardzhik
	PAZ03	Батак	6007	2978	3029	724	367	357	Batak
	PAZ04	Белово	8772	4288	4484	975	488	487	Belovo
	PAZ06	Брацигово	9536	4718	4818	1337	697	640	Bratsigovo
	PAZ08	Велинград	40595	19693	20902	7029	3563	3466	Velingrad
	PAZ14	Лесичово	5397	2633	2764	829	447	382	Lesichovo
	PAZ19	Пазарджик	114091	56234	57857	17669	9175	8494	Pazardzhik
	PAZ20	Панагюрище	25003	12354	12649	3198	1705	1493	Panagyurishte
	PAZ21	Пещера	18850	9222	9628	3209	1718	1491	Peshtera
	PAZ24	Ракитово	15017	7485	7532	2808	1446	1362	Rakitovo
	PAZ29	Септември	25711	12852	12859	4086	2109	1977	Septemvri
	PAZ32	Стрелча	4824	2346	2478	563	271	292	Strelcha
BG421	PDV	Пловдив	680884	328759	352125	97390	50317	47073	Plovdiv
	PDV01	Асеновград	63713	30872	32841	9061	4601	4460	Asenovgrad
	PDV07	Брезово	7203	3513	3690	846	456	390	Brezovo
	PDV12	Калояново	11793	5823	5970	1420	779	641	Kaloyanovo
	PDV13	Карлово	51913	25107	26806	7770	3952	3818	Karlovo
	PDV39	Кричим	8370	4121	4249	1521	742	779	Krichim
	PDV42	Куклен	6418	3142	3276	902	468	434	Kuklen
	PDV15	Лъки	2867	1427	1440	256	130	126	Laki
	PDV17	Марица	32491	16220	16271	5080	2684	2396	Maritsa
	PDV40	Перущица	5029	2459	2570	814	407	407	Perushtitsa
	PDV22	Пловдив	338184	161336	176848	48843	25333	23510	Plovdiv
	PDV23	Първомай	25610	12397	13213	3273	1727	1546	Parvomay
	PDV25	Раковски	26204	12933	13271	3985	2045	1940	Rakovski
	PDV26	Родопи	32363	15810	16553	3976	1983	1993	Rodopi
	PDV28	Садово	15564	7728	7836	2510	1317	1193	Sadovo
	PDV43	Сопот	9768	4744	5024	1330	732	598	Sopot

1. Население под, във и над трудоспособна възраст по пол към 31.12.2011 г. по статистически зони, статистически райони и по области и общини¹

Population under, at and over working age by gender, statistical zone, statistical region and by district and municipality as of 31.12.2011¹
(Продължение) (Брой)
(Continued) (Number)

NUTS	EKATTE	Статистически зони Статистически райони Области Общини	Общо Total			Под трудоспособна възраст Under working age			Statistical zones, statistical regions, districts and municipalities
			общо Total	мъже Males	жени Females	общо Total	мъже Males	жени Females	
	PDV41	Стамболийски	20584	10073	10511	3279	1663	1616	Stamboliyski
	PDV33	Съединение	10401	5107	5294	1261	645	616	Saedinenie
	PDV37	Хисаря	12409	5947	6462	1263	653	610	Hisarya
BG424	SML	Смолян	120456	58717	61739	15010	7792	7218	Smolyan
	SML02	Баните	5031	2419	2612	388	203	185	Banite
	SML05	Борино	3597	1827	1770	412	212	200	Borino
	SML09	Девин	12800	6247	6553	1503	771	732	Devin
	SML10	Доспат	9008	4473	4535	1234	664	570	Dospat
	SML11	Златоград	12207	5904	6303	1477	778	699	Zlatograd
	SML16	Мадан	12188	6006	6182	1586	838	748	Madan
	SML18	Неделино	7088	3472	3616	943	486	457	Nedelino
	SML27	Рудозем	10007	4940	5067	1458	750	708	Rudozem
	SML31	Смолян	40941	19765	21176	5152	2636	2516	Smolyan
	SML38	Чепеларе	7589	3664	3925	857	454	403	Chepelare
BG422	HKV	Хасково	243955	119116	124839	34570	17595	16975	Haskovo
	HKV09	Димитровград	52947	25809	27138	6437	3354	3083	Dimitrovgrad
	HKV11	Ивайловград	6343	3136	3207	739	346	393	Ivaylovgrad
	HKV17	Любимец	10087	5022	5065	1652	849	803	Lyubimets
	HKV18	Маджарово	1832	930	902	160	79	81	Madzharovo
	HKV19	Минерални бани	5856	2950	2906	746	388	358	Mineralni bani
	HKV28	Свиленград	22879	11239	11640	3145	1608	1537	Svilengrad
	HKV29	Симеоновград	8679	4244	4435	1618	779	839	Simeonovgrad
	HKV30	Стамболово	5971	3001	2970	852	426	426	Stambolovo
	HKV32	Тополовград	11390	5672	5718	1330	687	643	Topolovgrad
	HKV33	Харманли	24666	12154	12512	3623	1851	1772	Harmanli
	HKV34	Хасково	93305	44959	48346	14268	7228	7040	Haskovo

V. Население

1. Население под, във и над трудоспособна възраст по пол към 31.12.2011 г. по статистически зони, статистически райони и по области и общини¹

Population under, at and over working age by gender, statistical zone, statistical region and by district and municipality as of 31.12.2011¹

(Продължение)

(Брой)

(Continued)

(Number)

NUTS	EКАТТЕ	Статистически зони Статистически райони Области Общини	В трудоспособна възраст At working age			Над трудоспособна възраст Over working age			Statistical zones, statistical regions, districts and municipalities
			общо Total	мъже Males	жени Females	общо Total	мъже Males	жени Females	
BG	BG	Общо за страната	4522769	2375182	2147587	1759545	654071	1105474	Total
BG3	BG3	Северна и Югоизточна България	2245183	1190868	1054315	936351	352258	584093	Severna i Yugoiztochna Bulgaria
BG31	BG31	Северозападен	475964	257930	218034	244284	93214	151070	Severozapaden
BG311	VID	Видин	54176	29520	24656	32539	12476	20063	Vidin
	VID01	Белоградчик	3599	1946	1653	1981	754	1227	Belogradchik
	VID03	Бойница	421	244	177	820	318	502	Boynitsa
	VID06	Брегово	2716	1619	1097	2217	864	1353	Bregovo
	VID09	Видин	36653	19516	17137	17296	6581	10715	Vidin
	VID15	Грамада	785	466	319	1010	413	597	Gramada
	VID16	Димово	3040	1734	1306	2436	941	1495	Dimovo
	VID22	Кула	2221	1257	964	1935	743	1192	Kula
	VID25	Макреш	590	360	230	885	360	525	Makresh
	VID30	Ново село	1176	670	506	1460	571	889	Novo selo
	VID33	Ружинци	2066	1164	902	1622	607	1015	Ruzhintsi
	VID37	Чупрене	909	544	365	877	324	553	Chuprene
BG313	VRC	Враца	108311	58661	49650	49721	18811	30910	Vratsa
	VRC05	Борован	2797	1560	1237	1874	745	1129	Borovan
	VRC08	Бяла Слатина	13605	7438	6167	6762	2550	4212	Byala Slatina
	VRC10	Враца	45739	24362	21377	16940	6291	10649	Vratsa
	VRC20	Козлодуй	13525	7134	6391	3894	1412	2482	Kozloduy
	VRC21	Криводол	4311	2468	1843	3874	1541	2333	Krivodol
	VRC27	Мездра	12577	6839	5738	6182	2360	3822	Mezdra
	VRC28	Мизия	4055	2268	1787	2394	888	1506	Mizia
	VRC31	Оряхово	5899	3308	2591	3920	1509	2411	Oryahovo
	VRC32	Роман	3365	1881	1484	1939	773	1166	Roman
	VRC35	Хайредин	2438	1403	1035	1942	742	1200	Hayredin
BG315	LOV	Ловеч	78342	42405	35937	41604	15901	25703	Lovech
	LOV02	Априлци	1678	946	732	1315	505	810	Apriltsi
	LOV17	Летница	1811	1023	788	1307	502	805	Letnitsa
	LOV18	Ловеч	28411	15290	13121	14715	5633	9082	Lovech
	LOV19	Луковит	9672	5277	4395	4746	1791	2955	Lukovit
	LOV33	Тетевен	12422	6700	5722	5404	2055	3349	Teteven
	LOV34	Троян	18139	9739	8400	10071	3858	6213	Troyan
	LOV36	Угърчин	2914	1633	1281	2429	927	1502	Ugarchin
	LOV38	Ябланица	3295	1797	1498	1617	630	987	Yablanitsa
BG312	MON	Монтана	82320	44783	37537	43489	16576	26913	Montana
	MON02	Берковица	10329	5616	4713	5596	2105	3491	Berkovitsa
	MON04	Бойчиновци	4479	2592	1887	3388	1285	2103	Boychinovtsi
	MON07	Брусарци	2458	1387	1071	1890	749	1141	Brusartsi

1. Население под, във и над трудоспособна възраст по пол към 31.12.2011 г. по статистически зони, статистически райони и по области и общини¹

Population under, at and over working age by gender, statistical zone, statistical region and by district and municipality as of 31.12.2011¹
(Продължение) (Брой)
(Continued) (Number)

NUTS	EKATTE	Статистически зони Статистически райони Области Общини	В трудоспособна възраст At working age			Над трудоспособна възраст Over working age			Statistical zones, statistical regions, districts and municipalities
			общо Total	мъже Males	жени Females	общо Total	мъже Males	жени Females	
	MON11	Вълчедръм	4785	2676	2109	3422	1285	2137	Valchedram
	MON12	Вършец	4260	2297	1963	2478	979	1499	Varshets
	MON14	Георги Дамяново	1193	781	412	1326	504	822	Georgi Damyanovo
	MON24	Лом	16063	8635	7428	7820	2870	4950	Lom
	MON26	Медковец	1784	1025	759	1658	647	1011	Medkovets
	MON29	Монтана	33250	17612	15638	12611	4873	7738	Montana
	MON36	Чипровци	1768	1047	721	1614	626	988	Chiprovtsi
	MON38	Якимово	1951	1115	836	1686	653	1033	Yakimovo
BG314	PVN	Плевен	152815	82561	70254	76931	29450	47481	Pleven
	PVN03	Белене	6281	3776	2505	2772	1080	1692	Belene
	PVN08	Гулянци	5632	3214	2418	5166	2039	3127	Gulyantsi
	PVN10	Долна Митрополия	9741	5455	4286	7460	2943	4517	Dolna Mitropolia
	PVN11	Долни Дъбник	5921	3290	2631	3798	1456	2342	Dolni Dabnik
	PVN23	Искър	3519	1999	1520	2286	903	1383	Iskar
	PVN39	Кнежа	7617	4185	3432	3963	1478	2485	Knezha
	PVN16	Левски	10741	5891	4850	6392	2478	3914	Levski
	PVN21	Никопол	4449	2549	1900	3685	1451	2234	Nikopol
	PVN24	Плевен	80016	41808	38208	31303	11743	19560	Pleven
	PVN27	Пордим	3040	1719	1321	2485	950	1535	Pordim
	PVN37	Червен бряг	15858	8675	7183	7621	2929	4692	Cherven bryag
BG32	BG32	Северен централен	515766	273040	242726	225729	84825	140904	Severen tsentralen
BG321	VTR	Велико Търново	156987	81719	75268	66875	25408	41467	Veliko Tarnovo
	VTR04	Велико Търново	58187	29428	28759	19579	7437	12142	Veliko Tarnovo
	VTR06	Горна Оряховица	27881	14720	13161	12167	4549	7618	Gorna Oryahovitsa
	VTR13	Елена	5369	2881	2488	2644	991	1653	Elena
	VTR14	Златарица	2148	1209	939	1231	463	768	Zlataritsa
	VTR20	Лясковец	7701	4100	3601	3918	1412	2506	Lyaskovets
	VTR22	Павликени	12557	6882	5675	7862	2962	4900	Pavlikeni
	VTR26	Полски Тръмбеш	7208	3975	3233	5081	2016	3065	Polski Trambesh
	VTR28	Свищов	27649	13989	13660	10201	3999	6202	Svishtov
	VTR31	Стражица	7026	3844	3182	3291	1253	2038	Strazhitsa
	VTR32	Сухиндол	1261	691	570	901	326	575	Suhindol
BG322	GAB	Габрово	69163	37119	32044	37669	14015	23654	Gabrovo
	GAB05	Габрово	37582	20084	17498	19558	7252	12306	Gabrovo
	GAB12	Дряново	5243	2822	2421	3263	1209	2054	Dryanovo
	GAB29	Севлиево	19871	10699	9172	10970	4100	6870	Sevlievo
	GAB35	Трявна	6467	3514	2953	3878	1454	2424	Tryavna
BG324	RAZ	Разград	76382	40474	35908	28919	10607	18312	Razgrad
	RAZ11	Завет	6446	3489	2957	2373	848	1525	Zavet
	RAZ14	Исперих	13859	7421	6438	4949	1830	3119	Isperih

V. Население

1. Население под, във и над трудоспособна възраст по пол към 31.12.2011 г. по статистически зони, статистически райони и по области и общини¹

Population under, at and over working age by gender, statistical zone, statistical region and by district and municipality as of 31.12.2011¹
(Продължение) (Брой)
(Continued) (Number)

NUTS	EKATTE	Статистически зони Статистически райони Области Общини	В трудоспособна възраст At working age			Над трудоспособна възраст Over working age			Statistical zones, statistical regions, districts and municipalities
			общо Total	мъже Males	жени Females	общо Total	мъже Males	жени Females	
	RAZ16	Кубрат	10717	5778	4939	4906	1809	3097	Kubrat
	RAZ17	Лозница	5849	3154	2695	1944	725	1219	Loznitsa
	RAZ26	Разград	31599	16341	15258	11493	4169	7324	Razgrad
	RAZ29	Самуил	4268	2325	1943	1634	624	1010	Samuil
	RAZ36	Цар Калоян	3644	1966	1678	1620	602	1018	Tsar Kaloyan
BG323	RSE	Русе	142308	75650	66658	61490	22824	38666	Ruse
	RSE03	Борово	3096	1721	1375	2240	866	1374	Borovo
	RSE04	Бяла	7538	4123	3415	3888	1496	2392	Byala
	RSE05	Ветово	7400	3993	3407	3133	1165	1968	Vetovo
	RSE08	Две могили	5148	2845	2303	2934	1093	1841	Dve mogili
	RSE13	Иваново	4597	2608	1989	3972	1585	2387	Ivanovo
	RSE27	Русе	105613	55411	50202	39705	14442	25263	Ruse
	RSE33	Сливо поле	6061	3301	2760	3246	1218	2028	Slivo pole
	RSE37	Ценово	2855	1648	1207	2372	959	1413	Tsenovo
BG325	SLS	Силистра	70926	38078	32848	30776	11971	18805	Silistra
	SLS01	Алфатар	1536	895	641	1115	455	660	Alfatar
	SLS07	Главиница	6268	3414	2854	2965	1129	1836	Glavinitza
	SLS10	Дулово	17412	9289	8123	6057	2333	3724	Dulovo
	SLS15	Кайнарджа	2932	1625	1307	862	355	507	Kaynardzha
	SLS31	Силистра	31128	16445	14683	13615	5319	8296	Silistra
	SLS32	Ситово	2896	1634	1262	1684	647	1037	Sitovo
	SLS34	Тутракан	8754	4776	3978	4478	1733	2745	Tutrakan
BG33	BG33	Североизточен	600965	315741	285224	215558	80771	134787	Severoiztochen
BG331	VAR	Варна	301993	157529	144464	100222	37590	62632	Varna
	VAR01	Аврен	4639	2502	2137	2546	1047	1499	Avren
	VAR02	Аксаково	12101	6399	5702	4779	1866	2913	Aksakovo
	VAR04	Белослав	6943	3760	3183	2352	872	1480	Beloslav
	VAR05	Бяла	1910	1059	851	827	329	498	Byala
	VAR06	Варна	225682	116396	109286	67717	24859	42858	Varna
	VAR08	Ветрино	2759	1529	1230	2006	800	1206	Vetrino
	VAR09	Вълчи дол	5281	2943	2338	3233	1292	1941	Valchi dol
	VAR14	Девня	5365	2888	2477	1876	676	1200	Devnya
	VAR13	Долни чифлик	11708	6190	5518	3769	1452	2317	Dolni chiflik
	VAR16	Дългопол	8521	4631	3890	3366	1342	2024	Dalgopol
	VAR24	Провадия	13061	7065	5996	5811	2287	3524	Provadia
	VAR26	Суворово	4023	2167	1856	1940	768	1172	Suvorovo
BG332	DOB	Добрич	115364	60981	54383	44837	17020	27817	Dobrich
	DOB03	Балчик	12511	6702	5809	4581	1796	2785	Balchik
	DOB12	Генерал Тошево	8184	4489	3695	4689	1808	2881	General Toshevo
	DOB28	Добрич	58558	30174	28384	19113	6945	12168	Dobrich

1. Население под, във и над трудоспособна възраст по пол към 31.12.2011 г. по статистически зони, статистически райони и по области и общини¹Population under, at and over working age by gender, statistical zone, statistical region and by district and municipality as of 31.12.2011¹
(Продължение) (Брой)
(Continued) (Number)

NUTS	EKATTE	Статистически зони Статистически райони Области Общини	В трудоспособна възраст At working age			Над трудоспособна възраст Over working age			Statistical zones, statistical regions, districts and municipalities
			общо Total	мъже Males	жени Females	общо Total	мъже Males	жени Females	
	DOB15	Добрич - селска	11724	6540	5184	6581	2637	3944	Dobrich - selska
	DOB17	Каварна	9239	4827	4412	3669	1394	2275	Kavarna
	DOB20	Крушари	2563	1463	1100	1103	442	661	Krushari
	DOB27	Тервел	9835	5251	4584	3427	1380	2047	Tervel
	DOB29	Шабла	2750	1535	1215	1674	618	1056	Shabla
BG334	TGV	Търговище	72540	38636	33904	28980	10843	18137	Targovishte
	TGV02	Антоново	3737	2065	1672	1484	606	878	Antonovo
	TGV22	Омуртаг	13373	7097	6276	4852	1906	2946	Omurtag
	TGV23	Опака	4064	2249	1815	1574	573	1001	Opaka
	TGV24	Попово	16469	8819	7650	8020	2909	5111	Popovo
	TGV35	Търговище	34897	18406	16491	13050	4849	8201	Targovishte
BG333	SHU	Шумен	111068	58595	52473	41519	15318	26201	Shumen
	SHU23	Велики Преслав	7719	4132	3587	3667	1357	2310	Veliki Preslav
	SHU07	Венец	4391	2370	2021	1524	583	941	Venets
	SHU10	Върбица	6462	3486	2976	1954	729	1225	Varbitsa
	SHU18	Каолиново	7692	4113	3579	2171	840	1331	Kaolinovo
	SHU19	Каспичан	4592	2502	2090	2048	773	1275	Kaspichan
	SHU21	Никола Козлево	3669	1981	1688	1166	439	727	Nikola Kozlevo
	SHU22	Нови пазар	10079	5374	4705	4004	1481	2523	Novi pazar
	SHU25	Смядово	3608	2020	1588	2088	771	1317	Smyadovo
	SHU11	Хитрино	3510	1984	1526	1941	772	1169	Hitrino
	SHU30	Шумен	59346	30633	28713	20956	7573	13383	Shumen
BG34	BG34	Югоизточен	652488	344157	308331	250780	93448	157332	Yugoiztochen
BG341	BGS	Бургас	261162	136822	124340	88489	32839	55650	Burgas
	BGS01	Айтос	18041	9403	8638	5666	2074	3592	Aytos
	BGS04	Бургас	137468	71047	66421	43077	15641	27436	Burgas
	BGS08	Камено	5752	3215	2537	2886	1103	1783	Kameno
	BGS09	Карнобат	14598	7810	6788	6473	2337	4136	Karnobat
	BGS12	Малко Търново	1913	1032	881	1411	518	893	Malko Tarnovo
	BGS15	Несебър	15109	7967	7142	4289	1646	2643	Nesebar
	BGS17	Поморие	17369	9123	8246	5629	2118	3511	Pomorie
	BGS27	Приморско	3741	2000	1741	1410	535	875	Primorsko
	BGS18	Руен	18815	9925	8890	4778	1968	2810	Ruen
	BGS21	Созопол	7478	3993	3485	3230	1293	1937	Sozopol
	BGS06	Средец	8222	4476	3746	4095	1549	2546	Sredets
	BGS23	Сунгурларе	6884	3735	3149	3464	1285	2179	Sungurlare
	BGS13	Царево	5772	3096	2676	2081	772	1309	Tsarevo
BG342	SLV	Сливен	116680	61422	55258	43642	16104	27538	Sliven
	SLV11	Котел	11651	6211	5440	4075	1509	2566	Kotel
	SLV16	Нова Загора	22302	11869	10433	9449	3539	5910	Nova Zagora

V. Население

1. Население под, във и над трудоспособна възраст по пол към 31.12.2011 г. по статистически зони, статистически райони и по области и общини¹

Population under, at and over working age by gender, statistical zone, statistical region and by district and municipality as of 31.12.2011¹
(Продължение) (Брой)
(Continued) (Number)

NUTS	EKATTE	Статистически зони Статистически райони Области Общини	В трудоспособна възраст At working age			Над трудоспособна възраст Over working age			Statistical zones, statistical regions, districts and municipalities
			общо Total	мъже Males	жени Females	общо Total	мъже Males	жени Females	
	SLV20	Сливен	74898	39076	35822	27142	9926	17216	Sliven
	SLV24	Твърдица	7829	4266	3563	2976	1130	1846	Tvarditsa
BG344	SZR	Стара Загора	198827	105277	93550	83742	31156	52586	Stara Zagora
	SZR04	Братя Даскалови	4082	2387	1695	3233	1285	1948	Bratya Daskalovi
	SZR37	Гурково	2968	1611	1357	1160	421	739	Gurkovo
	SZR07	Гълъбово	7556	4176	3380	3868	1492	2376	Galabovo
	SZR12	Казанлък	43654	23021	20633	18104	6574	11530	Kazanlak
	SZR22	Мъглиж	5233	2885	2348	3015	1137	1878	Maglizh
	SZR38	Николаево	2209	1213	996	1057	373	684	Nikolaevo
	SZR23	Опан	1066	634	432	1560	636	924	Opan
	SZR24	Павел баня	7944	4251	3693	3782	1335	2447	Pavel banya
	SZR27	Раднево	12018	6484	5534	5168	1990	3178	Radnevo
	SZR31	Стара Загора	100626	52365	48261	36109	13380	22729	Stara Zagora
	SZR36	Чирпан	11471	6250	5221	6686	2533	4153	Chirpan
BG343	JAM	Ямбол	75819	40636	35183	34907	13349	21558	Yambol
	JAM03	Болярово	2034	1107	927	1529	592	937	Bolyarovo
	JAM07	Елхово	9344	5090	4254	4524	1746	2778	Elhovo
	JAM22	Стралджа	6461	3578	2883	3916	1545	2371	Straldzha
	JAM25	Тунджа	11317	6416	4901	9720	3957	5763	Tundzha
	JAM26	Ямбол	46663	24445	22218	15218	5509	9709	Yambol
BG4	BG4	Югозападна и Южна централна България	2277586	1184314	1093272	823194	301813	521381	Yugozapadna i Yuzhna tsentralna Bulgaria
BG41	BG41	Югозападен	1367125	705576	661549	474588	172919	301669	Yugozapaden
BG413	BLG	Благоевград	207097	107583	99514	66689	25342	41347	Blagoevgrad
	BLG01	Банско	8218	4402	3816	3063	1093	1970	Bansko
	BLG02	Белица	6183	3205	2978	1806	668	1138	Belitsa
	BLG03	Благоевград	53250	26423	26827	13758	5322	8436	Blagoevgrad
	BLG11	Гоце Делчев	20135	10453	9682	5715	2153	3562	Gotse Delchev
	BLG13	Гърмен	9623	5010	4613	2274	855	1419	Garmen
	BLG28	Кресна	3394	1907	1487	1618	612	1006	Kresna
	BLG33	Петрич	33635	17703	15932	11907	4544	7363	Petrich
	BLG37	Разлог	12671	6744	5927	4820	1775	3045	Razlog
	BLG40	Сандански	25213	13230	11983	9250	3536	5714	Sandanski
	BLG42	Сатовча	10055	5229	4826	2696	1041	1655	Satovcha
	BLG44	Симитли	8861	4809	4052	3290	1245	2045	Simitli
	BLG49	Струмяни	2882	1583	1299	2027	753	1274	Strumyani
	BLG52	Хаджидимово	6052	3249	2803	2419	973	1446	Hadzhidimovo
	BLG53	Якоруда	6925	3636	3289	2046	772	1274	Yakoruda
BG415	KNL	Кюстендил	78789	42432	36357	39478	14894	24584	Kyustendil
	KNL04	Бобов дол	5417	3194	2223	2552	1018	1534	Bobovdol

1. Население под, във и над трудоспособна възраст по пол към 31.12.2011 г. по статистически зони, статистически райони и по области и общини¹

Population under, at and over working age by gender, statistical zone, statistical region and by district and municipality as of 31.12.2011¹
(Продължение) (Брой)
(Continued) (Number)

NUTS	EKATTE	Статистически зони Статистически райони Области Общини	В трудоспособна възраст At working age			Над трудоспособна възраст Over working age			Statistical zones, statistical regions, districts and municipalities
			общо Total	мъже Males	жени Females	общо Total	мъже Males	жени Females	
	KNL05	Бобошево	1431	798	633	1201	439	762	Boboshevo
	KNL48	Дупница	26796	14146	12650	11533	4313	7220	Dupnitsa
	KNL27	Кочериново	2547	1423	1124	2046	750	1296	Kocherinovo
	KNL29	Кюстендил	35431	18791	16640	16999	6333	10666	Kyustendil
	KNL31	Невестино	993	652	341	1615	658	957	Nevestino
	KNL38	Рила	1540	886	654	1015	361	654	Rila
	KNL41	Сапарева баня	4380	2385	1995	2158	857	1301	Sapareva banya
	KNL50	Трекляно	254	157	97	359	165	194	Treklyano
BG414	PER	Перник	78968	42325	36643	36846	13948	22898	Pernik
	PER08	Брезник	3571	2009	1562	2575	1004	1571	Breznik
	PER19	Земен	1256	731	525	1255	495	760	Zemen
	PER22	Ковачевци	625	395	230	890	380	510	Kovachevtsi
	PER32	Перник	59790	31640	28150	24033	8887	15146	Pernik
	PER36	Радомир	11742	6406	5336	6481	2518	3963	Radomir
	PER51	Трън	1984	1144	840	1612	664	948	Tran
BG412	SFO	София	146145	78364	67781	64044	24237	39807	Sofia
	SFO54	Антон	891	493	398	420	143	277	Anton
	SFO06	Божурище	5043	2654	2389	2295	877	1418	Bozhorishte
	SFO07	Ботевград	20310	10661	9649	7549	2858	4691	Botevgrad
	SFO09	Годеч	2890	1599	1291	1846	744	1102	Godech
	SFO10	Горна Малина	3483	1967	1516	2008	798	1210	Gorna Malina
	SFO59	Долна баня	2769	1488	1281	908	302	606	Dolna banya
	SFO16	Драгоман	2847	1552	1295	1922	779	1143	Dragoman
	SFO17	Елин Пелин	13562	7294	6268	5927	2248	3679	Elin Pelin
	SFO18	Етрополе	7201	3876	3325	3069	1189	1880	Etopole
	SFO47	Златица	3474	1857	1617	1437	528	909	Zlatitsa
	SFO20	Ихтиман	10591	5685	4906	3682	1327	2355	Ihtiman
	SFO24	Копривщица	1399	751	648	665	252	413	Koprivshitsa
	SFO25	Костенец	7791	4207	3584	3193	1125	2068	Kostenets
	SFO26	Костинброд	10691	5708	4983	4593	1717	2876	Kostinbrod
	SFO56	Мирково	1272	738	534	928	345	583	Mirkovo
	SFO55	Пирдоп	4986	2639	2347	2109	792	1317	Pirdop
	SFO34	Правец	4413	2349	2064	1778	723	1055	Pravets
	SFO39	Самоков	22139	11750	10389	9775	3636	6139	Samokov
	SFO43	Своге	13023	7105	5918	6565	2507	4058	Svoge
	SFO45	Сливница	5792	3113	2679	2612	1067	1545	Slivnitsa
	SFO57	Чавдар	698	393	305	390	152	238	Chavdar
	SFO58	Челопеч	880	485	395	373	128	245	Chelopech
BG411	SOF	София (столица)	856126	434872	421254	267531	94498	173033	Sofia (stolitsa)
	SOF46	Столична	856126	434872	421254	267531	94498	173033	Stolichna

V. Население

1. Население под, във и над трудоспособна възраст по пол към 31.12.2011 г. по статистически зони, статистически райони и по области и общини¹

Population under, at and over working age by gender, statistical zone, statistical region and by district and municipality as of 31.12.2011¹
(Продължение) (Брой)
(Continued) (Number)

NUTS	EKATTE	Статистически зони Статистически райони Области Общини	В трудоспособна възраст At working age			Над трудоспособна възраст Over working age			Statistical zones, statistical regions, districts and municipalities
			общо Total	мъже Males	жени Females	общо Total	мъже Males	жени Females	
BG42	BG42	Южен централен	910461	478738	431723	348606	128894	219712	Yuzhen tsentralen
BG425	KRZ	Кърджали	96966	51414	45552	32400	12513	19887	Kardzhali
	KRZ02	Ардино	7245	3925	3320	2932	1105	1827	Ardino
	KRZ08	Джебел	5427	2896	2531	1581	634	947	Dzhebel
	KRZ14	Кирково	13726	7419	6307	5188	2036	3152	Kirkovo
	KRZ15	Крумовград	10897	5872	5025	3856	1538	2318	Krumovgrad
	KRZ16	Кърджали	43053	22270	20783	13365	5048	8317	Kardzhali
	KRZ21	Момчилград	10611	5696	4915	3280	1305	1975	Momchilgrad
	KRZ35	Черноочене	6007	3336	2671	2198	847	1351	Chernoochene
BG423	PAZ	Пазарджик	168813	89904	78909	62563	22913	39650	Pazardzhik
	PAZ03	Батак	3749	2062	1687	1534	549	985	Batak
	PAZ04	Белово	5366	2930	2436	2431	870	1561	Belovo
	PAZ06	Брацигово	5308	2927	2381	2891	1094	1797	Bratsigovo
	PAZ08	Велинград	25394	13226	12168	8172	2904	5268	Velingrad
	PAZ14	Лесичово	2811	1551	1260	1757	635	1122	Lesichovo
	PAZ19	Пазарджик	71296	37748	33548	25126	9311	15815	Pazardzhik
	PAZ20	Панагюрище	15261	8240	7021	6544	2409	4135	Panagyurishte
	PAZ21	Пещера	11564	5996	5568	4077	1508	2569	Peshtera
	PAZ24	Ракитово	9582	5113	4469	2627	926	1701	Rakitovo
	PAZ29	Септември	15786	8598	7188	5839	2145	3694	Septemvri
	PAZ32	Стрелча	2696	1513	1183	1565	562	1003	Strelcha
BG421	PDV	Пловдив	420456	218605	201851	163038	59837	103201	Plovdiv
	PDV01	Асеновград	39117	20384	18733	15535	5887	9648	Asenovgrad
	PDV07	Брезово	3382	1934	1448	2975	1123	1852	Brezovo
	PDV12	Калояново	6132	3395	2737	4241	1649	2592	Kaloyanovo
	PDV13	Карлово	30799	16422	14377	13344	4733	8611	Karlovo
	PDV39	Кричим	5062	2736	2326	1787	643	1144	Krichim
	PDV42	Куклен	3835	2014	1821	1681	660	1021	Kuklen
	PDV15	Лъки	1809	998	811	802	299	503	Laki
	PDV17	Марица	19270	10300	8970	8141	3236	4905	Maritsa
	PDV40	Перущица	2970	1585	1385	1245	467	778	Perushtitsa
	PDV22	Пловдив	219406	111098	108308	69935	24905	45030	Plovdiv
	PDV23	Първомай	14211	7668	6543	8126	3002	5124	Parvomay
	PDV25	Раковски	16112	8676	7436	6107	2212	3895	Rakovski
	PDV26	Родопи	19015	10207	8808	9372	3620	5752	Rodopi
	PDV28	Садово	8813	4766	4047	4241	1645	2596	Sadovo
	PDV43	Сопот	6282	3280	3002	2156	732	1424	Sopot
	PDV41	Стамболийски	12276	6576	5700	5029	1834	3195	Stamboliyski
	PDV33	Съединение	5523	3040	2483	3617	1422	2195	Saedinenie
	PDV37	Хисаря	6442	3526	2916	4704	1768	2936	Hisarya

1. Население под, във и над трудоспособна възраст по пол към 31.12.2011 г. по статистически зони, статистически райони и по области и общини¹

Population under, at and over working age by gender, statistical zone, statistical region and by district and municipality as of 31.12.2011¹
(Продължение и край) (Брой)
(Continued and end) (Number)

NUTS	EKATTE	Статистически зони Статистически райони Области Общини	В трудоспособна възраст At working age			Над трудоспособна възраст Over working age			Statistical zones, statistical regions, districts and municipalities
			общо Total	мъже Males	жени Females	общо Total	мъже Males	жени Females	
BG424	SML	Смолян	77198	40787	36411	28248	10138	18110	Smolyan
	SML02	Баните	2922	1621	1301	1721	595	1126	Banite
	SML05	Борино	2363	1295	1068	822	320	502	Borino
	SML09	Девин	8077	4312	3765	3220	1164	2056	Devin
	SML10	Доспат	6089	3172	2917	1685	637	1048	Dospat
	SML11	Златоград	7990	4151	3839	2740	975	1765	Zlatograd
	SML16	Мадан	8052	4287	3765	2550	881	1669	Madan
	SML18	Неделино	4601	2468	2133	1544	518	1026	Nedelino
	SML27	Рудозем	6526	3471	3055	2023	719	1304	Rudozem
	SML31	Смолян	26048	13565	12483	9741	3564	6177	Smolyan
	SML38	Чепеларе	4530	2445	2085	2202	765	1437	Chepelare
BG422	HKV	Хасково	147028	78028	69000	62357	23493	38864	Haskovo
	HKV09	Димитровград	31725	17055	14670	14785	5400	9385	Dimitrovgrad
	HKV11	Ивайловград	3762	2080	1682	1842	710	1132	Ivaylovgrad
	HKV17	Любимец	5581	3043	2538	2854	1130	1724	Lyubimets
	HKV18	Маджарово	1030	588	442	642	263	379	Madzharovo
	HKV19	Минерални бани	3534	1927	1607	1576	635	941	Mineralni bani
	HKV28	Свиленград	14107	7466	6641	5627	2165	3462	Svilengrad
	HKV29	Симеоновград	4819	2617	2202	2242	848	1394	Simeonovgrad
	HKV30	Стамболово	3527	1931	1596	1592	644	948	Stambolovo
	HKV32	Тополовград	6113	3426	2687	3947	1559	2388	Topolovgrad
	HKV33	Харманли	14681	7813	6868	6362	2490	3872	Harmanli
	HKV34	Хасково	58149	30082	28067	20888	7649	13239	Haskovo

¹ Повече информация относно методологията е на разположение на следния интернет адрес: <http://www.nsi.bg/otrasal-metodologia.php?otr=19>.

¹ More information about the methodology is available in the following web page: <http://www.nsi.bg/otrasal-metodologiaen.php?otr=53>.

V. Население

2. Сключени бракове, бракоразводи, живородени, умрели, умрели деца под 1 година и естествен прираст на населението по пол през 2011 г. по статистически зони, статистически райони и по области и общини¹

Marriages, divorces, live-births, deaths, deaths of infant under 1 year of age and natural growth of the population by sex, by statistical zone, statistical region and by district and municipality in 2011¹

NUTS	EKATTE	Статистически зони Статистически райони Области Общини	Сключени бракове Marriages	Бракоразводи Divorces	Живородени Livebirths			Умрели Deaths			Statistical zones, statistical regions, districts and municipalities
					общо Total	момчета Males	момичета Females	общо Total	мъже Males	жени Females	
BG	BG	Общо за страната	21448	10581	70846	36533	34313	108258	56634	51624	Total
BG3	BG3	Северна и Югоизточна България	10197	5401	35684	18438	17246	59344	31283	28061	Severna i Yugoiztochna Bulgaria
BG31	BG31	Северозападен	1644	1144	7224	3721	3503	16352	8452	7900	Severozapaden
BG311	VID	Видин	159	123	752	389	363	2279	1139	1140	Vidin
	VID01	Белоградчик	11	9	67	31	36	136	60	76	Belogradchik
	VID03	Бойница	0	1	6	4	2	72	37	35	Boynitsa
	VID06	Брегово	6	6	30	13	17	189	96	93	Bregovo
	VID09	Видин	114	85	474	248	226	1093	564	529	Vidin
	VID15	Грамада	0	0	10	5	5	84	42	42	Gramada
	VID16	Димово	8	9	67	33	34	188	89	99	Dimovo
	VID22	Кула	2	5	23	11	12	132	67	65	Kula
	VID25	Макреш	2	1	4	2	2	76	34	42	Makresh
	VID30	Ново село	6	2	10	4	6	120	64	56	Novo selo
	VID33	Ружинци	6	4	46	29	17	112	55	57	Ruzhintsi
	VID37	Чупрене	4	1	15	9	6	77	31	46	Chuprene
BG313	VRC	Враца	342	271	1594	819	775	3442	1782	1660	Vratsa
	VRC05	Борован	8	6	59	26	33	116	57	59	Borovan
	VRC08	Бяла Слатина	44	26	260	132	128	513	281	232	Byala Slatina
	VRC10	Враца	152	147	590	292	298	1047	558	489	Vratsa
	VRC20	Козлодуй	53	24	192	96	96	311	158	153	Kozloduy
	VRC21	Криводол	8	4	77	49	28	296	142	154	Krivodol
	VRC27	Мездра	38	29	166	86	80	423	216	207	Mezdra
	VRC28	Мизия	12	5	55	36	19	170	80	90	Mizia
	VRC31	Оряхово	12	18	104	57	47	264	142	122	Oryahovo
	VRC32	Роман	8	6	58	30	28	143	71	72	Roman
	VRC35	Хайредин	7	6	33	15	18	159	77	82	Hayredin
BG315	LOV	Ловеч	278	168	1220	609	611	2586	1331	1255	Lovech
	LOV02	Априлци	4	0	15	7	8	76	36	40	Apriltsi
	LOV17	Летница	5	6	57	34	23	114	55	59	Letnitsa
	LOV18	Ловеч	100	71	357	185	172	869	453	416	Lovech
	LOV19	Луковит	27	19	230	105	125	317	165	152	Lukovit
	LOV33	Тетевен	55	21	186	94	92	341	185	156	Teteven
	LOV34	Троян	73	40	205	103	102	565	291	274	Troyan
	LOV36	Угърчин	8	7	88	42	46	204	91	113	Ugarchin
	LOV38	Ябланица	6	4	82	39	43	100	55	45	Yablanitsa
BG312	MON	Монтана	280	161	1264	665	599	3075	1617	1458	Montana
	MON02	Берковица	29	15	157	74	83	408	203	205	Berkovitsa
	MON04	Бойчиновци	14	8	84	37	47	251	130	121	Boychinovtsi
	MON07	Брусарци	9	4	38	21	17	134	66	68	Brusartsi

(Брой)
(Number)

2. Сключени бракове, бракоразводи, живородени, умрели, умрели деца под 1 година и естествен прираст на населението по пол през 2011 г. по статистически зони, статистически райони и по области и общини¹

Marriages, divorces, live-births, deaths, deaths of infant under 1 year of age and natural growth of the population by sex, by statistical zone, statistical region and by district and municipality in 2011¹

(Продължение)
(Continued)

(Брой)
(Number)

NUTS	EKATTE	Статистически зони Статистически райони Области Общини	Сключени бракове Marriages	Бракоразводи Divorces	Живородени Livebirths			Умрели Deaths			Statistical zones, statistical regions, districts and municipalities
					общо Total	момчета Males	момичета Females	общо Total	мъже Males	жени Females	
	MON11	Вълчедръм	13	8	91	51	40	268	139	129	Valchedram
	MON12	Вършец	16	6	84	45	39	191	104	87	Varshets
	MON14	Георги Дамяново	5	3	9	5	4	124	68	56	Georgi Damyanovo
	MON24	Лом	64	27	236	123	113	551	296	255	Lom
	MON26	Медковец	2	3	29	17	12	119	60	59	Medkovets
	MON29	Монтана	120	84	482	265	217	775	407	368	Montana
	MON36	Чипровци	2	2	15	9	6	104	59	45	Chiprovtsi
	MON38	Якимово	6	1	39	18	21	150	85	65	Yakimovo
BG314	PVN	Плевен	585	421	2394	1239	1155	4970	2583	2387	Pleven
	PVN03	Белене	24	24	61	32	29	165	91	74	Belene
	PVN08	Гулянци	12	13	69	33	36	369	193	176	Gulyantsi
	PVN10	Долна Митрополия	27	18	190	87	103	550	278	272	Dolna Mitropolia
	PVN11	Долни Дъбник	26	19	144	79	65	269	135	134	Dolni Dabnik
	PVN23	Искър	18	6	61	33	28	154	84	70	Iskar
	PVN39	Кнежа	24	20	133	77	56	295	158	137	Knezha
	PVN16	Левски	42	29	174	87	87	446	243	203	Levski
	PVN21	Никопол	19	12	76	43	33	245	120	125	Nikopol
	PVN24	Плевен	336	225	1158	600	558	1788	921	867	Pleven
	PVN27	Пордим	8	7	52	25	27	158	77	81	Pordim
	PVN37	Червен бряг	49	48	276	143	133	531	283	248	Cherven bryag
BG32	BG32	Северен централен	2446	1248	7226	3784	3442	14077	7366	6711	Severen tsentralen
BG321	VTR	Велико Търново	653	361	2280	1145	1135	4326	2289	2037	Veliko Tarnovo
	VTR04	Велико Търново	237	120	800	400	400	1164	621	543	Veliko Tarnovo
	VTR06	Горна Оряховица	107	85	374	176	198	707	364	343	Gorna Oryahovitsa
	VTR13	Елена	14	10	83	46	37	170	87	83	Elena
	VTR14	Златарица	12	3	39	16	23	75	47	28	Zlataritsa
	VTR20	Лясковец	22	22	95	55	40	243	117	126	Lyaskovets
	VTR22	Павликени	44	25	193	105	88	578	317	261	Pavlikeni
	VTR26	Полски Тръмбеш	34	20	98	46	52	333	170	163	Polski Trambesh
	VTR28	Свищов	152	62	407	206	201	724	403	321	Svishtov
	VTR31	Стражица	29	11	171	86	85	252	131	121	Strazhitsa
	VTR32	Сухиндол	2	3	20	9	11	80	32	48	Suhindol
BG322	GAB	Габрово	270	183	993	525	468	2176	1103	1073	Gabrovo
	GAB05	Габрово	136	102	514	273	241	1057	524	533	Gabrovo
	GAB12	Дряново	17	17	79	45	34	208	104	104	Dryanovo
	GAB29	Севлиево	103	39	329	173	156	698	364	334	Sevlievo
	GAB35	Трявна	14	25	71	34	37	213	111	102	Tryavna
BG324	RAZ	Разград	440	178	1055	538	517	1849	965	884	Razgrad
	RAZ11	Завет	50	18	91	53	38	160	82	78	Zavet
	RAZ14	Исперих	71	25	186	93	93	285	156	129	Isperih

2. Сключени бракове, разводи, живородени, умрели, умрели деца под 1 година и естествен прираст на населението по пол през 2011 г. по статистически зони, статистически райони и по области и общини¹

Marriages, divorces, live-births, deaths, deaths of infant under 1 year of age and natural growth of the population by sex, by statistical zone, statistical region and by district and municipality in 2011¹

(Продължение)
(Continued)

(Брой)
(Number)

NUTS	EKATTE	Статистически зони Статистически райони Области Общини	Сключени бракове Marriages	Бракоразводи Divorces	Живородени Livebirths			Умрели Deaths			Statistical zones, statistical regions, districts and municipalities
					общо Total	момчета Males	момичета Females	общо Total	мъже Males	жени Females	
	RAZ16	Кубрат	71	21	155	87	68	329	181	148	Kubrat
	RAZ17	Лозница	21	6	76	38	38	117	63	54	Loznitsa
	RAZ26	Разград	171	93	436	211	225	719	369	350	Razgrad
	RAZ29	Самуил	32	12	65	29	36	122	58	64	Samuil
	RAZ36	Цар Калоян	24	3	46	27	19	117	56	61	Tsar Kaloyan
BG323	RSE	Русе	717	369	1855	1021	834	3758	1947	1811	Ruse
	RSE03	Борово	17	7	42	22	20	159	80	79	Borovo
	RSE04	Бяла	25	13	119	57	62	265	147	118	Byala
	RSE05	Ветово	46	12	132	70	62	192	108	84	Vetovo
	RSE08	Две могили	22	9	83	45	38	229	120	109	Dve mogili
	RSE13	Иваново	16	7	43	27	16	249	125	124	Ivanovo
	RSE27	Русе	552	305	1311	730	581	2284	1157	1127	Ruse
	RSE33	Сливо поле	36	13	95	53	42	220	119	101	Slivo pole
	RSE37	Ценово	3	3	30	17	13	160	91	69	Tsenovo
BG325	SLS	Силистра	366	157	1043	555	488	1968	1062	906	Silistra
	SLS01	Алфатар	2	6	23	11	12	64	35	29	Alfatar
	SLS07	Главиница	43	20	95	51	44	198	96	102	Glavinitza
	SLS10	Дулово	112	38	282	152	130	376	197	179	Dulovo
	SLS15	Кайнарджа	8	3	81	44	37	93	58	35	Kaynardzha
	SLS31	Силистра	139	65	390	203	187	824	433	391	Silistra
	SLS32	Ситово	14	4	43	27	16	106	63	43	Sitovo
	SLS34	Тутракан	48	21	129	67	62	307	180	127	Tutrakan
BG33	BG33	Североизточен	2984	1356	9871	5108	4763	13177	7051	6126	Severoiztochen
BG331	VAR	Варна	1514	730	4948	2543	2405	5636	3001	2635	Varna
	VAR01	Аврен	10	7	67	32	35	170	86	84	Avren
	VAR02	Аксаково	57	31	203	105	98	339	184	155	Aksakovo
	VAR04	Белослав	17	17	82	40	42	131	71	60	Beloslav
	VAR05	Бяла	7	6	45	26	19	69	35	34	Byala
	VAR06	Варна	1227	598	3723	1915	1808	3322	1786	1536	Varna
	VAR08	Ветрино	18	1	34	18	16	164	74	90	Vetrino
	VAR09	Вълчи дол	10	10	88	39	49	246	136	110	Valchi dol
	VAR14	Девня	20	12	102	48	54	131	68	63	Devnya
	VAR13	Долни чифлик	37	12	226	118	108	268	137	131	Dolni chiflik
	VAR16	Дългопол	52	6	126	72	54	243	139	104	Dalgopol
	VAR24	Провадия	47	18	169	84	85	411	213	198	Provadia
	VAR26	Суворово	12	12	83	46	37	142	72	70	Suvorovo
BG332	DOB	Добрич	505	282	1843	955	888	2924	1604	1320	Dobrich
	DOB03	Балчик	51	30	191	106	85	270	143	127	Balchik
	DOB12	Генерал Тошево	25	18	131	65	66	362	203	159	General Toshevo
	DOB28	Добрич	273	172	855	441	414	1066	599	467	Dobrich

2. Сключени бракове, бракоразводи, живородени, умрели, умрели деца под 1 година и естествен прираст на населението по пол през 2011 г. по статистически зони, статистически райони и по области и общини¹

Marriages, divorces, live-births, deaths, deaths of infant under 1 year of age and natural growth of the population by sex, by statistical zone, statistical region and by district and municipality in 2011¹

(Продължение)
(Continued)

(Брой)
(Number)

NUTS	EKATTE	Статистически зони Статистически райони Области Общини	Сключени бракове Marriages	Бракоразводи Divorces	Живородени Livebirths			Умрели Deaths			Statistical zones, statistical regions, districts and municipalities
					общо Total	момчета Males	момичета Females	общо Total	мъже Males	жени Females	
	DOB15	Добрич - селска	51	17	226	119	107	509	281	228	Dobrich - selska
	DOB17	Каварна	31	15	147	69	78	235	116	119	Kavarna
	DOB20	Крушари	12	6	59	29	30	98	49	49	Krushari
	DOB27	Тервел	55	22	192	101	91	265	146	119	Tervel
	DOB29	Шабла	7	2	42	25	17	119	67	52	Shabla
BG334	TGV	Търговище	397	128	1248	649	599	1923	1008	915	Targovishte
	TGV02	Антоново	20	3	61	29	32	112	57	55	Antonovo
	TGV22	Омуртаг	114	15	328	185	143	285	157	128	Omurtag
	TGV23	Опака	25	6	52	25	27	143	72	71	Opaka
	TGV24	Попово	78	38	261	132	129	572	294	278	Popovo
	TGV35	Търговище	160	66	546	278	268	811	428	383	Targovishte
BG333	SHU	Шумен	568	216	1832	961	871	2694	1438	1256	Shumen
	SHU23	Велики Преслав	36	15	130	68	62	258	144	114	Veliki Preslav
	SHU07	Венец	29	6	74	35	39	93	51	42	Venets
	SHU10	Върбица	40	10	114	61	53	117	68	49	Varbitsa
	SHU18	Каолиново	70	15	141	79	62	146	70	76	Kaolinovo
	SHU19	Каспичан	11	6	89	45	44	162	87	75	Kaspichan
	SHU21	Никола Козлево	18	1	85	39	46	92	52	40	Nikola Kozlevo
	SHU22	Нови пазар	39	27	179	93	86	308	169	139	Novi pazar
	SHU25	Смядово	12	9	56	25	31	160	82	78	Smyadovo
	SHU11	Хитрино	20	5	45	29	16	122	64	58	Hitrino
	SHU30	Шумен	293	122	919	487	432	1236	651	585	Shumen
BG34	BG34	Югоизточен	3123	1653	11363	5825	5538	15738	8414	7324	Yugoiztochen
BG341	BGS	Бургас	1411	664	4281	2233	2048	5520	2989	2531	Burgas
	BGS01	Айтос	126	32	363	180	183	349	171	178	Aytos
	BGS04	Бургас	679	440	2055	1089	966	2352	1252	1100	Burgas
	BGS08	Камено	27	9	131	73	58	250	152	98	Kameno
	BGS09	Карнобат	63	22	261	135	126	422	227	195	Karnobat
	BGS12	Малко Търново	9	5	29	15	14	79	40	39	Malko Tarnovo
	BGS15	Несебър	107	40	290	150	140	283	171	112	Nesebar
	BGS17	Поморие	93	22	281	135	146	355	204	151	Pomorie
	BGS27	Приморско	21	11	70	38	32	112	65	47	Primorsko
	BGS18	Руен	157	20	285	147	138	327	190	137	Ruen
	BGS21	Созопол	60	27	128	60	68	213	112	101	Sozopol
	BGS06	Средец	25	17	177	99	78	356	196	160	Sredets
	BGS23	Сунгурларе	30	6	113	64	49	291	139	152	Sungurlare
	BGS13	Царево	14	13	98	48	50	131	70	61	Tsarevo
BG342	SLV	Сливен	545	243	2471	1268	1203	2857	1518	1339	Sliven
	SLV11	Котел	48	13	252	135	117	274	144	130	Kotel
	SLV16	Нова Загора	96	44	472	246	226	647	335	312	Nova Zagora

V. Население

2. Сключени бракове, бракоразводи, живородени, умрели, умрели деца под 1 година и естествен прираст на населението по пол през 2011 г. по статистически зони, статистически райони и по области и общини¹

Marriages, divorces, live-births, deaths, deaths of infant under 1 year of age and natural growth of the population by sex, by statistical zone, statistical region and by district and municipality in 2011¹

(Продължение)
(Continued)

(Брой)
(Number)

NUTS	EKATTE	Статистически зони Статистически райони Области Общини	Сключени бракове Marriages	Бракоразводи Divorces	Живородени Livebirths			Умрели Deaths			Statistical zones, statistical regions, districts and municipalities
					общо Total	момчета Males	момичета Females	общо Total	мъже Males	жени Females	
	SLV20	Сливен	366	179	1541	782	759	1730	923	807	Sliven
	SLV24	Твърдица	35	7	206	105	101	206	116	90	Tvarditsa
BG344	SZR	Стара Загора	828	575	3308	1673	1635	5139	2659	2480	Stara Zagora
	SZR04	Братя Даскалови	8	5	85	38	47	234	117	117	Bratya Daskalovi
	SZR37	Гурково	16	8	64	32	32	71	40	31	Gurkovo
	SZR07	Гълъбово	35	23	130	66	64	298	138	160	Galabovo
	SZR12	Казанлък	173	114	693	369	324	1073	552	521	Kazanlak
	SZR22	Мъглиж	17	10	141	64	77	182	96	86	Maglizh
	SZR38	Николаево	3	-	81	37	44	73	36	37	Nikolaevo
	SZR23	Опан	1	6	15	12	3	114	60	54	Opan
	SZR24	Павел баня	23	7	147	77	70	235	133	102	Pavel banya
	SZR27	Раднево	51	36	159	70	89	356	186	170	Radnevo
	SZR31	Стара Загора	460	340	1566	794	772	2097	1086	1011	Stara Zagora
	SZR36	Чирпан	41	26	227	114	113	406	215	191	Chirpan
BG343	JAM	Ямбол	339	171	1303	651	652	2222	1248	974	Yambol
	JAM03	Болярново	4	5	30	13	17	114	58	56	Bolyarovo
	JAM07	Елхово	37	20	166	80	86	313	179	134	Elhovo
	JAM22	Стралджа	19	17	167	75	92	259	147	112	Straldzha
	JAM25	Тунджа	49	20	181	96	85	663	395	268	Tundzha
	JAM26	Ямбол	230	109	759	387	372	873	469	404	Yambol
BG4	BG4	Югозападна и Южна централна България	11251	5180	35162	18095	17067	48914	25351	23563	Yugozapadna i Yuzhna tsentralna Bulgaria
BG41	BG41	Югозападен	7111	3285	21120	10866	10254	28243	14479	13764	Yugozapaden
BG413	BLG	Благоевград	1166	328	3169	1594	1575	3856	2055	1801	Blagoevgrad
	BLG01	Банско	46	13	121	47	74	184	89	95	Bansko
	BLG02	Белица	41	-	128	60	68	98	45	53	Belitsa
	BLG03	Благоевград	275	128	753	360	393	716	385	331	Blagoevgrad
	BLG11	Гоце Делчев	112	20	309	176	133	352	174	178	Gotse Delchev
	BLG13	Гърмен	55	4	159	80	79	152	85	67	Garmen
	BLG28	Кресна	12	6	43	20	23	94	46	48	Kresna
	BLG33	Петрич	183	51	515	273	242	690	382	308	Petrich
	BLG37	Разлог	88	15	236	126	110	276	146	130	Razlog
	BLG40	Сандански	151	54	387	183	204	561	309	252	Sandanski
	BLG42	Сатовча	86	12	135	66	69	167	78	89	Satovcha
	BLG44	Симитли	58	12	126	65	61	182	110	72	Simitli
	BLG49	Струмяни	12	3	56	30	26	125	62	63	Strumyani
	BLG52	Хаджидимово	26	6	80	41	39	127	74	53	Hadzhidimovo
	BLG53	Якоруда	21	4	121	67	54	132	70	62	Yakoruda
BG415	KNL	Кюстендил	343	164	1085	571	514	2551	1322	1229	Kyustendil
	KNL04	Бобов дол	11	11	55	25	30	179	95	84	Bobovdol

2. Сключени бракове, бракоразводи, живородени, умрели, умрели деца под 1 година и естествен прираст на населението по пол през 2011 г. по статистически зони, статистически райони и по области и общини¹

Marriages, divorces, live-births, deaths, deaths of infant under 1 year of age and natural growth of the population by sex, by statistical zone, statistical region and by district and municipality in 2011¹

(Продължение)
(Continued)

(Брой)
(Number)

NUTS	EKATTE	Статистически зони Статистически райони Области Общини	Сключени бракове Marriages	Бракоразводи Divorces	Живородени Livebirths			Умрели Deaths			Statistical zones, statistical regions, districts and municipalities
					общо Total	момчета Males	момичета Females	общо Total	мъже Males	жени Females	
	KNL05	Бобошево	6	4	16	11	5	87	48	39	Boboshevo
	KNL48	Дупница	110	54	426	234	192	705	376	329	Dupnitsa
	KNL27	Кочериново	9	6	33	20	13	156	69	87	Kocherinovo
	KNL29	Кюстендил	185	81	473	235	238	1045	553	492	Kyustendil
	KNL31	Невestino	-	-	6	4	2	128	58	70	Nevestino
	KNL38	Рила	2	1	16	8	8	62	31	31	Rila
	KNL41	Сапарева баня	20	7	58	33	25	157	78	79	Sapareva banya
	KNL50	Трекляно	0	0	2	1	1	32	14	18	Treklyano
BG414	PER	Перник	317	181	1005	528	477	2509	1316	1193	Pernik
	PER08	Брезник	11	7	43	27	16	242	130	112	Breznik
	PER19	Земен	10	3	11	5	6	107	57	50	Zemen
	PER22	Ковачевци	6	5	11	8	3	62	35	27	Kovachevtsi
	PER32	Перник	244	137	778	402	376	1521	809	712	Pernik
	PER36	Радомир	36	28	132	68	64	463	235	228	Radomir
	PER51	Трън	10	1	30	18	12	114	50	64	Tran
BG412	SFO	София	486	254	2119	1109	1010	4153	2208	1945	Sofia
	SFO54	Антон	6	-	13	7	6	32	17	15	Anton
	SFO06	Божурище	13	14	56	34	22	110	56	54	Bozhorishte
	SFO07	Ботевград	71	41	305	161	144	518	258	260	Botevgrad
	SFO09	Годеч	4	4	31	15	16	103	59	44	Godech
	SFO10	Горна Малина	9	11	40	22	18	133	75	58	Gorna Malina
	SFO59	Долна баня	12	3	60	26	34	64	31	33	Dolna banya
	SFO16	Драгоман	10	3	46	23	23	139	68	71	Dragoman
	SFO17	Елин Пелин	68	19	189	103	86	392	225	167	Elin Pelin
	SFO18	Етрополе	20	11	112	59	53	179	99	80	Etopole
	SFO47	Златица	12	4	37	15	22	90	54	36	Zlatitsa
	SFO20	Ихтиман	36	14	241	119	122	257	136	121	Ihtiman
	SFO24	Копривщица	2	1	16	9	7	44	27	17	Koprivshitsa
	SFO25	Костенец	24	21	104	48	56	256	144	112	Kostenets
	SFO26	Костинброд	31	24	112	61	51	306	169	137	Kostinbrod
	SFO56	Мирково	8	1	24	13	11	63	27	36	Mirkovo
	SFO55	Пирдоп	17	15	77	43	34	101	47	54	Pirdop
	SFO34	Правец	18	5	106	57	49	124	70	54	Pravets
	SFO39	Самоков	74	30	363	193	170	633	323	310	Samokov
	SFO43	Своге	27	24	114	64	50	402	213	189	Svoge
	SFO45	Сливница	15	8	55	32	23	157	88	69	Slivnitsa
	SFO57	Чавдар	4	1	8	4	4	24	9	15	Chavdar
	SFO58	Челопеч	5	-	10	1	9	26	13	13	Chelopech
BG411	SOF	София (столица)	4799	2358	13742	7064	6678	15174	7578	7596	Sofia (stolitsa)
	SOF46	Столична	4799	2358	13742	7064	6678	15174	7578	7596	Stolichna

2. Сключени бракове, бракоразводи, живородени, умрели, умрели деца под 1 година и естествен прираст на населението по пол през 2011 г. по статистически зони, статистически райони и по области и общини¹

Marriages, divorces, live-births, deaths, deaths of infant under 1 year of age and natural growth of the population by sex, by statistical zone, statistical region and by district and municipality in 2011¹

(Продължение)
(Continued)

(Брой)
(Number)

NUTS	EKATTE	Статистически зони Статистически райони Области Общини	Сключени бракове Marriages	Бракоразводи Divorces	Живородени Livebirths			Умрели Deaths			Statistical zones, statistical regions, districts and municipalities
					общо Total	момчета Males	момичета Females	общо Total	мъже Males	жени Females	
BG42	BG42	Южен централен	4140	1895	14042	7229	6813	20671	10872	9799	Yuzhen tsentralen
BG425	KRZ	Кърджали	608	124	1446	723	723	1841	977	864	Kardzhali
	KRZ02	Ардино	45	7	81	42	39	163	84	79	Ardino
	KRZ08	Джебел	31	9	69	29	40	75	44	31	Dzhebel
	KRZ14	Кирково	76	7	158	76	82	290	151	139	Kirkovo
	KRZ15	Крумовеград	61	11	173	81	92	244	123	121	Krumovgrad
	KRZ16	Кърджали	265	73	745	374	371	760	419	341	Kardzhali
	KRZ21	Момчилград	87	13	152	86	66	175	88	87	Momchilgrad
	KRZ35	Черноочене	43	4	68	35	33	134	68	66	Chernoochene
BG423	PAZ	Пазарджик	731	329	2749	1418	1331	4018	2160	1858	Pazardzhik
	PAZ03	Батак	21	7	38	16	22	139	69	70	Batak
	PAZ04	Белово	24	7	48	24	24	197	109	88	Belovo
	PAZ06	Брацигово	24	11	81	44	37	184	92	92	Bratsigovo
	PAZ08	Велинград	105	31	462	229	233	478	257	221	Velingrad
	PAZ14	Лесичово	2	3	52	28	24	123	72	51	Lesichovo
	PAZ19	Пазарджик	313	166	1125	594	531	1502	782	720	Pazardzhik
	PAZ20	Панагюрище	53	42	204	102	102	424	252	172	Panagyurishte
	PAZ21	Пещера	66	23	257	143	114	253	136	117	Peshtera
	PAZ24	Ракитово	33	9	191	93	98	189	101	88	Rakitovo
	PAZ29	Септември	74	25	257	126	131	419	222	197	Septemvri
	PAZ32	Стрелча	16	5	34	19	15	110	68	42	Strelcha
BG421	PDV	Пловдив	1977	1071	6827	3555	3272	9407	4955	4452	Plovdiv
	PDV01	Асеновград	194	95	564	294	270	895	471	424	Asenovgrad
	PDV07	Брезово	10	6	37	19	18	182	92	90	Brezovo
	PDV12	Калояново	26	10	85	53	32	305	143	162	Kaloyanovo
	PDV13	Карлово	104	62	491	255	236	827	449	378	Karlovo
	PDV39	Кричим	15	5	97	48	49	113	56	57	Krichim
	PDV42	Куклен	28	8	58	34	24	83	44	39	Kuklen
	PDV15	Лъки	8	2	20	12	8	42	26	16	Laki
	PDV17	Марица	81	37	308	166	142	489	276	213	Maritsa
	PDV40	Перущица	19	8	41	19	22	75	41	34	Perushtitsa
	PDV22	Пловдив	1117	647	3800	1968	1832	3615	1918	1697	Plovdiv
	PDV23	Първомай	73	33	245	137	108	569	278	291	Parvomay
	PDV25	Раковски	77	29	286	143	143	428	212	216	Rakovski
	PDV26	Родопи	88	44	201	95	106	484	268	216	Rodopi
	PDV28	Садово	26	12	167	81	86	296	163	133	Sadovo
	PDV43	Сопот	18	25	79	39	40	110	59	51	Sopot
	PDV41	Стамболийски	50	24	195	110	85	328	174	154	Stamboliyski
	PDV33	Съединение	19	11	81	39	42	255	131	124	Saedinenie
	PDV37	Хисаря	24	13	72	43	29	311	154	157	Hisarya

2. Сключени бракове, бракоразводи, живородени, умрели, умрели деца под 1 година и естествен прираст на населението по пол през 2011 г. по статистически зони, статистически райони и по области и общини¹

Marriages, divorces, live-births, deaths, deaths of infant under 1 year of age and natural growth of the population by sex, by statistical zone, statistical region and by district and municipality in 2011¹

(Продължение)
(Continued)

(Брой)
(Number)

NUTS	EKATTE	Статистически зони Статистически райони Области Общини	Сключени бракове Marriages	Бракоразводи Divorces	Живородени Livebirths			Умрели Deaths			Statistical zones, statistical regions, districts and municipalities
					общо Total	момчета Males	момичета Females	общо Total	мъже Males	жени Females	
BG424	SML	Смолян	210	95	788	394	394	1565	797	768	Smolyan
	SML02	Баните	3	3	18	10	8	102	52	50	Banite
	SML05	Борино	7	3	19	8	11	32	24	8	Borino
	SML09	Девин	8	9	71	41	30	183	102	81	Devin
	SML10	Доспат	33	4	79	44	35	109	62	47	Dospat
	SML11	Златоград	27	8	88	37	51	129	65	64	Zlatograd
	SML16	Мадан	18	7	78	39	39	144	68	76	Madan
	SML18	Неделино	16	2	39	19	20	95	51	44	Nedelino
	SML27	Рудозем	16	11	92	48	44	101	39	62	Rudozem
	SML31	Смолян	68	42	265	129	136	539	275	264	Smolyan
	SML38	Чепеларе	14	6	39	19	20	131	59	72	Chepelare
BG422	HKV	Хасково	614	276	2232	1139	1093	3840	1983	1857	Haskovo
	HKV09	Димитровград	122	78	424	215	209	927	453	474	Dimitrovgrad
	HKV11	Ивайловград	9	2	44	20	24	118	72	46	Ivaylovgrad
	HKV17	Любимец	21	8	114	60	54	196	104	92	Lyubimets
	HKV18	Маджарово	3	1	13	6	7	39	21	18	Madzharovo
	HKV19	Минерални бани	20	5	42	22	20	95	48	47	Mineralni bani
	HKV28	Свиленград	64	31	199	95	104	312	171	141	Svilengrad
	HKV29	Симеоновград	17	9	119	53	66	157	72	85	Simeonovgrad
	HKV30	Стамболово	21	4	54	29	25	99	48	51	Stambolovo
	HKV32	Тополовград	12	7	83	44	39	286	153	133	Topolovgrad
	HKV33	Харманли	49	31	235	123	112	435	204	231	Harmanli
	HKV34	Хасково	276	100	905	472	433	1176	637	539	Haskovo

2. Сключени бракове, бракоразводи, живородени, умрели, умрели деца под 1 година и естествен прираст на населението по пол през 2011 г. по статистически зони, статистически райони и по области и общини¹

Marriages, divorces, live-births, deaths, deaths of infant under 1 year of age and natural growth of the population by sex, by statistical zone, statistical region and by district and municipality in 2011¹

(Продължение)
(Continued)

(Брой)
(Number)

NUTS	EKATTE	Статистически зони Статистически райони Области Общини	Умрели деца под 1 година Deaths of infants under 1 year			Естествен прираст Natural growth			Statistical zones, statistical regions, districts and municipalities
			общо Total	момчета Males	момичета Females	общо Total	мъже Males	жени Females	
BG	BG	Общо за страната	601	349	252	-37412	-20101	-17311	Total
BG3	BG3	Северна и Югоизточна България	335	200	135	-23660	-12845	-10815	Severna i Yugoiztochna Bulgaria
BG31	BG31	Северозападен	62	36	26	-9128	-4731	-4397	Severozapaden
BG311	VID	Видин	6	4	2	-1527	-750	-777	Vidin
	VID01	Белоградчик	-	-	-	-69	-29	-40	Belogradchik
	VID03	Бойница	-	-	-	-66	-33	-33	Boynitsa
	VID06	Брегово	-	-	-	-159	-83	-76	Bregovo
	VID09	Видин	5	3	2	-619	-316	-303	Vidin
	VID15	Грамада	-	-	-	-74	-37	-37	Gramada
	VID16	Димово	1	1	-	-121	-56	-65	Dimovo
	VID22	Кула	-	-	-	-109	-56	-53	Kula
	VID25	Макреш	-	-	-	-72	-32	-40	Makresh
	VID30	Ново село	-	-	-	-110	-60	-50	Novo selo
	VID33	Ружинци	-	-	-	-66	-26	-40	Ruzhintsi
	VID37	Чупрене	-	-	-	-62	-22	-40	Chuprene
BG313	VRC	Враца	11	7	4	-1848	-963	-885	Vratsa
	VRC05	Борован	1	-	1	-57	-31	-26	Borovan
	VRC08	Бяла Слатина	2	1	1	-253	-149	-104	Byala Slatina
	VRC10	Враца	4	3	1	-457	-266	-191	Vratsa
	VRC20	Козлодуй	2	1	1	-119	-62	-57	Kozloduy
	VRC21	Криводол	-	-	-	-219	-93	-126	Krivodol
	VRC27	Мездра	1	1	-	-257	-130	-127	Mezdra
	VRC28	Мизия	-	-	-	-115	-44	-71	Mizia
	VRC31	Оряхово	1	1	-	-160	-85	-75	Oryahovo
	VRC32	Роман	-	-	-	-85	-41	-44	Roman
	VRC35	Хайредин	-	-	-	-126	-62	-64	Hayredin
BG315	LOV	Ловеч	13	9	4	-1366	-722	-644	Lovech
	LOV02	Априлци	-	-	-	-61	-29	-32	Apriltsi
	LOV17	Летница	1	1	-	-57	-21	-36	Letnitsa
	LOV18	Ловеч	5	3	2	-512	-268	-244	Lovech
	LOV19	Луковит	2	1	1	-87	-60	-27	Lukovit
	LOV33	Тетевен	2	2	-	-155	-91	-64	Teteven
	LOV34	Троян	1	1	-	-360	-188	-172	Troyan
	LOV36	Угърчин	1	-	1	-116	-49	-67	Ugarchin
	LOV38	Ябланица	1	1	-	-18	-16	-2	Yablanitsa
BG312	MON	Монтана	10	4	6	-1811	-952	-859	Montana
	MON02	Берковица	-	-	-	-251	-129	-122	Berkovitsa
	MON04	Бойчиновци	-	-	-	-167	-93	-74	Boychinovtsi
	MON07	Брусарци	-	-	-	-96	-45	-51	Brusartsi

2. Сключени бракове, разводи, живородени, умрели, умрели деца под 1 година и естествен прираст на населението по пол през 2011 г. по статистически зони, статистически райони и по области и общини¹

Marriages, divorces, live-births, deaths, deaths of infant under 1 year of age and natural growth of the population by sex, by statistical zone, statistical region and by district and municipality in 2011¹

(Продължение)
(Continued)

(Брой)
(Number)

NUTS	EKATTE	Статистически зони Статистически райони Области Общини	Умрели деца под 1 година Deaths of infants under 1 year			Естествен прираст Natural growth			Statistical zones, statistical regions, districts and municipalities
			общо Total	момчета Males	момичета Females	общо Total	мъже Males	жени Females	
	MON11	Вълчедръм	1	-	1	-177	-88	-89	Valchedram
	MON12	Вършец	2	1	1	-107	-59	-48	Varshets
	MON14	Георги Дамяново	-	-	-	-115	-63	-52	Georgi Damyanovo
	MON24	Лом	3	2	1	-315	-173	-142	Lom
	MON26	Медковец	1	-	1	-90	-43	-47	Medkovets
	MON29	Монтана	3	1	2	-293	-142	-151	Montana
	MON36	Чипровци	-	-	-	-89	-50	-39	Chiprovtsi
	MON38	Якимово	-	-	-	-111	-67	-44	Yakimovo
BG314	PVN	Плевен	22	12	10	-2576	-1344	-1232	Pleven
	PVN03	Белене	1	1	-	-104	-59	-45	Belene
	PVN08	Гулянци	1	1	-	-300	-160	-140	Gulyantsi
	PVN10	Долна Митрополия	1	1	-	-360	-191	-169	Dolna Mitropolia
	PVN11	Долни Дъбник	2	1	1	-125	-56	-69	Dolni Dabnik
	PVN23	Искър	-	-	-	-93	-51	-42	Iskar
	PVN39	Кнежа	-	-	-	-162	-81	-81	Knezha
	PVN16	Левски	1	1	-	-272	-156	-116	Levski
	PVN21	Никопол	-	-	-	-169	-77	-92	Nikopol
	PVN24	Плевен	14	6	8	-630	-321	-309	Pleven
	PVN27	Пордим	-	-	-	-106	-52	-54	Pordim
	PVN37	Червен бряг	2	1	1	-255	-140	-115	Cherven bryag
BG32	BG32	Северен централен	65	45	20	-6851	-3582	-3269	Severen tsentralen
BG321	VTR	Велико Търново	18	13	5	-2046	-1144	-902	Veliko Tarnovo
	VTR04	Велико Търново	7	6	1	-364	-221	-143	Veliko Tarnovo
	VTR06	Горна Оряховица	1	1	0	-333	-188	-145	Gorna Oryahovitsa
	VTR13	Елена	2	2	0	-87	-41	-46	Elena
	VTR14	Златарица	1	-	1	-36	-31	-5	Zlataritsa
	VTR20	Лясковец	-	-	-	-148	-62	-86	Lyaskovets
	VTR22	Павликени	1	1	-	-385	-212	-173	Pavlikeni
	VTR26	Полски Тръмбеш	-	-	-	-235	-124	-111	Polski Trambesh
	VTR28	Свищов	4	2	2	-317	-197	-120	Svishtov
	VTR31	Стражица	2	1	1	-81	-45	-36	Strazhitsa
	VTR32	Сухиндол	-	-	-	-60	-23	-37	Suhindol
BG322	GAB	Габрово	8	6	2	-1183	-578	-605	Gabrovo
	GAB05	Габрово	7	6	1	-543	-251	-292	Gabrovo
	GAB12	Дряново	-	-	-	-129	-59	-70	Dryanovo
	GAB29	Севлиево	-	-	-	-369	-191	-178	Sevlievo
	GAB35	Трявна	1	-	1	-142	-77	-65	Tryavna
BG324	RAZ	Разград	10	7	3	-794	-427	-367	Razgrad
	RAZ11	Завет	-	-	-	-69	-29	-40	Zavet
	RAZ14	Исперих	2	1	1	-99	-63	-36	Isperih

2. Сключени бракове, бракоразводи, живородени, умрели, умрели деца под 1 година и естествен прираст на населението по пол през 2011 г. по статистически зони, статистически райони и по области и общини¹

Marriages, divorces, live-births, deaths, deaths of infant under 1 year of age and natural growth of the population by sex, by statistical zone, statistical region and by district and municipality in 2011¹

(Продължение)
(Continued)

(Брой)
(Number)

NUTS	EKATTE	Статистически зони Статистически райони Области Общини	Умрели деца под 1 година Deaths of infants under 1 year			Естествен прираст Natural growth			Statistical zones, statistical regions, districts and municipalities
			общо Total	момчета Males	момичета Females	общо Total	мъже Males	жени Females	
	RAZ16	Кубрат	1	-	1	-174	-94	-80	Kubrat
	RAZ17	Лозница	1	1	-	-41	-25	-16	Loznitsa
	RAZ26	Разград	2	2	-	-283	-158	-125	Razgrad
	RAZ29	Самуил	3	2	1	-57	-29	-28	Samuil
	RAZ36	Цар Калоян	1	1	-	-71	-29	-42	Tsar Kaloyan
BG323	RSE	Русе	18	11	7	-1903	-926	-977	Ruse
	RSE03	Борово	-	-	-	-117	-58	-59	Borovo
	RSE04	Бяла	2	-	2	-146	-90	-56	Byala
	RSE05	Ветово	-	-	-	-60	-38	-22	Vetovo
	RSE08	Две могили	1	-	1	-146	-75	-71	Dve mogili
	RSE13	Иваново	2	1	1	-206	-98	-108	Ivanovo
	RSE27	Русе	11	8	3	-973	-427	-546	Ruse
	RSE33	Сливо поле	2	2	-	-125	-66	-59	Slivo pole
	RSE37	Ценово	0	0	-	-130	-74	-56	Tsenovo
BG325	SLS	Силистра	11	8	3	-925	-507	-418	Silistra
	SLS01	Алфатар	-	-	-	-41	-24	-17	Alfatar
	SLS07	Главиница	-	-	-	-103	-45	-58	Glavinitza
	SLS10	Дулово	4	4	-	-94	-45	-49	Dulovo
	SLS15	Кайнарджа	-	-	-	-12	-14	2	Kaynardzha
	SLS31	Силистра	4	1	3	-434	-230	-204	Silistra
	SLS32	Ситово	1	1	-	-63	-36	-27	Sitovo
	SLS34	Тутракан	2	2	-	-178	-113	-65	Tutrakan
BG333	BG33	Североизточен	85	45	40	-3306	-1943	-1363	Severozitochen
BG331	VAR	Варна	40	20	20	-688	-458	-230	Varna
	VAR01	Аврен	-	-	-	-103	-54	-49	Avren
	VAR02	Аксаково	2	1	1	-136	-79	-57	Aksakovo
	VAR04	Белослав	2	-	2	-49	-31	-18	Beloslav
	VAR05	Бяла	-	-	-	-24	-9	-15	Byala
	VAR06	Варна	25	13	12	401	129	272	Varna
	VAR08	Ветрино	-	-	-	-130	-56	-74	Vetrino
	VAR09	Вълчи дол	2	1	1	-158	-97	-61	Valchi dol
	VAR14	Девня	2	1	1	-29	-20	-9	Devnya
	VAR13	Долни чифлик	1	1	-	-42	-19	-23	Dolni chiflik
	VAR16	Дългопол	-	-	-	-117	-67	-50	Dalgopol
	VAR24	Провадия	3	2	1	-242	-129	-113	Provadia
	VAR26	Суворово	3	1	2	-59	-26	-33	Suvorovo
BG332	DOB	Добрич	16	9	7	-1081	-649	-432	Dobrich
	DOB03	Балчик	1	-	1	-79	-37	-42	Balchik
	DOB12	Генерал Тошево	1	-	1	-231	-138	-93	General Toshevo
	DOB28	Добрич	7	5	2	-211	-158	-53	Dobrich

2. Сключени бракове, разводи, живородени, умрели, умрели деца под 1 година и естествен прираст на населението по пол през 2011 г. по статистически зони, статистически райони и по области и общини¹

Marriages, divorces, live-births, deaths, deaths of infant under 1 year of age and natural growth of the population by sex, by statistical zone, statistical region and by district and municipality in 2011¹

(Продължение)
(Continued)

(Брой)
(Number)

NUTS	EKATTE	Статистически зони Статистически райони Области Общини	Умрели деца под 1 година Deaths of infants under 1 year			Естествен прираст Natural growth			Statistical zones, statistical regions, districts and municipalities
			общо Total	момчета Males	момичета Females	общо Total	мъже Males	жени Females	
	DOB15	Добрич - селска	2	-	2	-283	-162	-121	Dobrich - selska
	DOB17	Каварна	1	1	-	-88	-47	-41	Kavarna
	DOB20	Крушари	-	-	-	-39	-20	-19	Krushari
	DOB27	Тервел	4	3	1	-73	-45	-28	Tervel
	DOB29	Шабла	-	-	-	-77	-42	-35	Shabla
BG334	TGV	Търговище	7	4	3	-675	-359	-316	Targovishte
	TGV02	Антоново	-	-	-	-51	-28	-23	Antonovo
	TGV22	Омуртаг	2	2	-	43	28	15	Omurtag
	TGV23	Опака	-	-	-	-91	-47	-44	Opaka
	TGV24	Попово	1	-	1	-311	-162	-149	Popovo
	TGV35	Търговище	4	2	2	-265	-150	-115	Targovishte
BG333	SHU	Шумен	22	12	10	-862	-477	-385	Shumen
	SHU23	Велики Преслав	2	1	1	-128	-76	-52	Veliki Preslav
	SHU07	Венец	1	-	1	-19	-16	-3	Venets
	SHU10	Върбица	1	-	1	-3	-7	4	Varbitsa
	SHU18	Каолиново	4	3	1	-5	9	-14	Kaolinovo
	SHU19	Каспичан	1	1	-	-73	-42	-31	Kaspichan
	SHU21	Никола Козлево	1	-	1	-7	-13	6	Nikola Kozlevo
	SHU22	Нови пазар	3	2	1	-129	-76	-53	Novi pazar
	SHU25	Смядово	1	1	-	-104	-57	-47	Smyadovo
	SHU11	Хитрино	-	-	-	-77	-35	-42	Hitrino
	SHU30	Шумен	8	4	4	-317	-164	-153	Shumen
BG34	BG34	Югоизточен	123	74	49	-4375	-2589	-1786	Yugoiztochen
BG341	BGS	Бургас	40	20	20	-1239	-756	-483	Burgas
	BGS01	Айтос	7	3	4	14	9	5	Aytos
	BGS04	Бургас	13	4	9	-297	-163	-134	Burgas
	BGS08	Камено	1	1	-	-119	-79	-40	Kameno
	BGS09	Карнобат	4	3	1	-161	-92	-69	Karnobat
	BGS12	Малко Търново	-	-	-	-50	-25	-25	Malko Tarnovo
	BGS15	Несебър	3	2	1	7	-21	28	Nesebar
	BGS17	Поморие	1	1	-	-74	-69	-5	Pomorie
	BGS27	Приморско	2	1	1	-42	-27	-15	Primorsko
	BGS18	Руен	1	-	1	-42	-43	1	Ruen
	BGS21	Созопол	2	-	2	-85	-52	-33	Sozopol
	BGS06	Средец	2	1	1	-179	-97	-82	Sredets
	BGS23	Сунгурларе	1	1	-	-178	-75	-103	Sungurlare
	BGS13	Царево	3	3	-	-33	-22	-11	Tsarevo
BG342	SLV	Сливен	42	33	-	-386	-250	-136	Sliven
	SLV11	Котел	3	2	1	-22	-9	-13	Kotel
	SLV16	Нова Загора	7	6	1	-175	-89	-86	Nova Zagora

2. Сключени бракове, бракоразводи, живородени, умрели, умрели деца под 1 година и естествен прираст на населението по пол през 2011 г. по статистически зони, статистически райони и по области и общини¹

Marriages, divorces, live-births, deaths, deaths of infant under 1 year of age and natural growth of the population by sex, by statistical zone, statistical region and by district and municipality in 2011¹

(Продължение)
(Continued)

(Брой)
(Number)

NUTS	EKATTE	Статистически зони Статистически райони Области Общини	Умрели деца под 1 година Deaths of infants under 1 year			Естествен прираст Natural growth			Statistical zones, statistical regions, districts and municipalities
			общо Total	момчета Males	момичета Females	общо Total	мъже Males	жени Females	
	SLV20	Сливен	26	20	6	-189	-141	-48	Sliven
	SLV24	Твърдица	6	5	1	0	-11	11	Tvarditsa
BG344	SZR	Стара Загора	28	13	15	-1831	-986	-845	Stara Zagora
	SZR04	Братя Даскалови	-	-	-	-149	-79	-70	Bratya Daskalovi
	SZR37	Гурково	1	1	-	-7	-8	1	Gurkovo
	SZR07	Гълъбово	3	-	3	-168	-72	-96	Galabovo
	SZR12	Казанлък	3	2	1	-380	-183	-197	Kazanlak
	SZR22	Мъглиж	2	1	1	-41	-32	-9	Maglizh
	SZR38	Николаево	2	2	-	8	1	7	Nikolaevo
	SZR23	Опан	-	-	-	-99	-48	-51	Opan
	SZR24	Павел баня	1	1	-	-88	-56	-32	Pavel banya
	SZR27	Раднево	-	-	-	-197	-116	-81	Radnevo
	SZR31	Стара Загора	12	3	9	-531	-292	-239	Stara Zagora
	SZR36	Чирпан	4	3	1	-179	-101	-78	Chirpan
BG343	JAM	Ямбол	13	8	5	-919	-597	-322	Yambol
	JAM03	Болярново	-	-	-	-84	-45	-39	Bolyarovo
	JAM07	Елхово	1	1	-	-147	-99	-48	Elhovo
	JAM22	Стралджа	6	2	4	-92	-72	-20	Straldzha
	JAM25	Тунджа	1	1	-	-482	-299	-183	Tundzha
	JAM26	Ямбол	5	4	1	-114	-82	-32	Yambol
<i>BG4</i>	<i>BG4</i>	<i>Югозападна и Южна централна България</i>	<i>266</i>	<i>149</i>	<i>117</i>	<i>-13752</i>	<i>-7256</i>	<i>-6496</i>	<i>Yugozapadna i Yuzhna tsentralna Bulgaria</i>
BG41	BG41	Югозападен	117	69	48	-7123	-3613	-3510	Yugozapaden
BG413	BLG	Благоевград	31	18	13	-687	-461	-226	Blagoevgrad
	BLG01	Банско	3	3	-	-63	-42	-21	Bansko
	BLG02	Белица	2	1	1	30	15	15	Belitsa
	BLG03	Благоевград	8	4	4	37	-25	62	Blagoevgrad
	BLG11	Гоце Делчев	2	2	-	-43	2	-45	Gotse Delchev
	BLG13	Гърмен	2	2	-	7	-5	12	Garmen
	BLG28	Кресна	-	-	-	-51	-26	-25	Kresna
	BLG33	Петрич	4	2	2	-175	-109	-66	Petrich
	BLG37	Разлог	3	2	1	-40	-20	-20	Razlog
	BLG40	Сандански	1	-	1	-174	-126	-48	Sandanski
	BLG42	Сатовча	1	-	1	-32	-12	-20	Satovcha
	BLG44	Симитли	-	-	-	-56	-45	-11	Simitli
	BLG49	Струмяни	1	-	1	-69	-32	-37	Strumyani
	BLG52	Хаджидимово	2	-	2	-47	-33	-14	Hadzhidimovo
	BLG53	Якоруда	2	2	-	-11	-3	-8	Yakoruda
BG415	KNL	Кюстендил	5	4	1	-1466	-751	-715	Kyustendil
	KNL04	Бобов дол	1	1	-	-124	-70	-54	Bobovdol

2. Сключени бракове, разводи, живородени, умрели, умрели деца под 1 година и естествен прираст на населението по пол през 2011 г. по статистически зони, статистически райони и по области и общини¹

Marriages, divorces, live-births, deaths, deaths of infant under 1 year of age and natural growth of the population by sex, by statistical zone, statistical region and by district and municipality in 2011¹

(Продължение)
(Continued)

(Брой)
(Number)

NUTS	EKATTE	Статистически зони Статистически райони Области Общини	Умрели деца под 1 година Deaths of infants under 1 year			Естествен прираст Natural growth			Statistical zones, statistical regions, districts and municipalities
			общо Total	момчета Males	момичета Females	общо Total	мъже Males	жени Females	
	KNL05	Бобошево	-	-	-	-71	-37	-34	Boboshevo
	KNL48	Дупница	2	2	-	-279	-142	-137	Dupnitsa
	KNL27	Кочериново	1	-	1	-123	-49	-74	Kocherinovo
	KNL29	Кюстендил	1	1	-	-572	-318	-254	Kyustendil
	KNL31	Невестино	-	-	-	-122	-54	-68	Nevestino
	KNL38	Рила	-	-	-	-46	-23	-23	Rila
	KNL41	Сапарева баня	-	-	-	-99	-45	-54	Sapareva banya
	KNL50	Трекляно	-	-	-	-30	-13	-17	Treklyano
BG414	PER	Перник	7	4	3	-1504	-788	-716	Pernik
	PER08	Брезник	-	-	-	-199	-103	-96	Breznik
	PER19	Земен	-	-	-	-96	-52	-44	Zemen
	PER22	Ковачевци	-	-	-	-51	-27	-24	Kovachevtsi
	PER32	Перник	6	3	3	-743	-407	-336	Pernik
	PER36	Радомир	1	1	-	-331	-167	-164	Radomir
	PER51	Трън	-	-	-	-84	-32	-52	Tran
BG412	SFO	София	16	8	8	-2034	-1099	-935	Sofia
	SFO54	Антон	-	-	-	-19	-10	-9	Anton
	SFO06	Божурище	-	-	-	-54	-22	-32	Bozhorishte
	SFO07	Ботевград	2	-	2	-213	-97	-116	Botevgrad
	SFO09	Годеч	-	-	-	-72	-44	-28	Godech
	SFO10	Горна Малина	-	-	-	-93	-53	-40	Gorna Malina
	SFO59	Долна баня	1	-	1	-4	-5	1	Dolna banya
	SFO16	Драгоман	-	-	-	-93	-45	-48	Dragoman
	SFO17	Елин Пелин	1	1	-	-203	-122	-81	Elin Pelin
	SFO18	Етрополе	1	1	-	-67	-40	-27	Etopole
	SFO47	Златица	-	-	-	-53	-39	-14	Zlatitsa
	SFO20	Ихтиман	2	1	1	-16	-17	1	Ihtiman
	SFO24	Копривщица	-	-	-	-28	-18	-10	Koprivshitsa
	SFO25	Костенец	2	1	1	-152	-96	-56	Kostenets
	SFO26	Костинброд	1	-	1	-194	-108	-86	Kostinbrod
	SFO56	Мирково	-	-	-	-39	-14	-25	Mirkovo
	SFO55	Пирдоп	2	2	-	-24	-4	-20	Pirdop
	SFO34	Правец	-	-	-	-18	-13	-5	Pravets
	SFO39	Самоков	1	-	1	-270	-130	-140	Samokov
	SFO43	Своге	1	1	-	-288	-149	-139	Svoge
	SFO45	Сливница	1	1	-	-102	-56	-46	Slivnitsa
	SFO57	Чавдар	1	-	1	-16	-5	-11	Chavdar
	SFO58	Челопеч	-	-	-	-16	-12	-4	Chelopech
BG411	SOF	София (столица)	58	35	23	-1432	-514	-918	Sofia (stolitsa)
	SOF46	Столична	58	35	23	-1432	-514	-918	Stolichna

2. Сключени бракове, бракоразводи, живородени, умрели, умрели деца под 1 година и естествен прираст на населението по пол през 2011 г. по статистически зони, статистически райони и по области и общини¹

Marriages, divorces, live-births, deaths, deaths of infant under 1 year of age and natural growth of the population by sex, by statistical zone, statistical region and by district and municipality in 2011¹

(Продължение)
(Continued)

(Брой)
(Number)

NUTS	EKATTE	Статистически зони Статистически райони Области Общини	Умрели деца под 1 година Deaths of infants under 1 year			Естествен прираст Natural growth			Statistical zones, statistical regions, districts and municipalities
			общо Total	момчета Males	момичета Females	общо Total	мъже Males	жени Females	
BG42	BG42	Южен централен	149	80	69	-6629	-3643	-2986	Yuzhen tsentralen
BG425	KRZ	Кърджали	17	10	7	-395	-254	-141	Kardzhali
	KRZ02	Ардино	1	1	-	-82	-42	-40	Ardino
	KRZ08	Джебел	1	-	1	-6	-15	9	Dzhebel
	KRZ14	Кирково	1	1	-	-132	-75	-57	Kirkovo
	KRZ15	Крумовеград	4	1	3	-71	-42	-29	Krumovgrad
	KRZ16	Кърджали	7	4	3	-15	-45	30	Kardzhali
	KRZ21	Момчилград	3	3	-	-23	-2	-21	Momchilgrad
	KRZ35	Черноочене	-	-	-	-66	-33	-33	Chernoochene
BG423	PAZ	Пазарджик	40	18	22	-1269	-742	-527	Pazardzhik
	PAZ03	Батак	2	-	2	-101	-53	-48	Batak
	PAZ04	Белово	-	-	-	-149	-85	-64	Belovo
	PAZ06	Брацигово	3	-	3	-103	-48	-55	Bratsigovo
	PAZ08	Велинград	6	3	3	-16	-28	12	Velingrad
	PAZ14	Лесичово	1	1	-	-71	-44	-27	Lesichovo
	PAZ19	Пазарджик	16	7	9	-377	-188	-189	Pazardzhik
	PAZ20	Панагюрище	2	2	-	-220	-150	-70	Panagyurishte
	PAZ21	Пещера	4	1	3	4	7	-3	Peshtera
	PAZ24	Ракитово	2	2	-	2	-8	10	Rakitovo
	PAZ29	Септември	4	2	2	-162	-96	-66	Septemvri
	PAZ32	Стрелча	-	-	-	-76	-49	-27	Strelcha
BG421	PDV	Пловдив	63	37	26	-2580	-1400	-1180	Plovdiv
	PDV01	Асеновград	4	3	1	-331	-177	-154	Asenovgrad
	PDV07	Брезово	-	-	-	-145	-73	-72	Brezovo
	PDV12	Калояново	1	1	-	-220	-90	-130	Kaloyanovo
	PDV13	Карлово	13	7	6	-336	-194	-142	Karlovo
	PDV39	Кричим	-	-	-	-16	-8	-8	Krichim
	PDV42	Куклен	-	-	-	-25	-10	-15	Kuklen
	PDV15	Лъки	-	-	-	-22	-14	-8	Laki
	PDV17	Марица	4	1	3	-181	-110	-71	Maritsa
	PDV40	Перущица	-	-	-	-34	-22	-12	Perushtitsa
	PDV22	Пловдив	28	15	13	185	50	135	Plovdiv
	PDV23	Първомай	2	2	-	-324	-141	-183	Parvomay
	PDV25	Раковски	5	5	-	-142	-69	-73	Rakovski
	PDV26	Родопи	2	1	1	-283	-173	-110	Rodopi
	PDV28	Садово	1	1	-	-129	-82	-47	Sadovo
	PDV43	Сопот	-	-	-	-31	-20	-11	Sopot
	PDV41	Стамболийски	1	-	1	-133	-64	-69	Stamboliyski
	PDV33	Съединение	1	-	1	-174	-92	-82	Saedinenie
	PDV37	Хисаря	1	1	-	-239	-111	-128	Hisarya

2. Сключени бракове, разводи, живородени, умрели, умрели деца под 1 година и естествен прираст на населението по пол през 2011 г. по статистически зони, статистически райони и по области и общини¹

Marriages, divorces, live-births, deaths, deaths of infant under 1 year of age and natural growth of the population by sex, by statistical zone, statistical region and by district and municipality in 2011¹

(Продължение и край)
(Continued and end)

(Брой)
(Number)

NUTS	EKATTE	Статистически зони Статистически райони Области Общини	Умрели деца под 1 година Deaths of infants under 1 year			Естествен прираст Natural growth			Statistical zones, statistical regions, districts and municipalities
			общо Total	момчета Males	момичета Females	общо Total	мъже Males	жени Females	
BG424	SML	Смолян	7	3	4	-777	-403	-374	Smolyan
	SML02	Баните	-	-	-	-84	-42	-42	Banite
	SML05	Борино	-	-	-	-13	-16	3	Borino
	SML09	Девин	-	-	-	-112	-61	-51	Devin
	SML10	Доспат	1	1	-	-30	-18	-12	Dospat
	SML11	Златоград	1	1	-	-41	-28	-13	Zlatograd
	SML16	Мадан	1	-	1	-66	-29	-37	Madan
	SML18	Неделино	-	-	-	-56	-32	-24	Nedelino
	SML27	Рудозем	1	-	1	-9	9	-18	Rudozem
	SML31	Смолян	2	1	1	-274	-146	-128	Smolyan
	SML38	Чепеларе	1	-	1	-92	-40	-52	Chepelare
BG422	HKV	Хасково	22	12	10	-1608	-844	-764	Haskovo
	HKV09	Димитровград	4	2	2	-503	-238	-265	Dimitrovgrad
	HKV11	Ивайловград	1	-	1	-74	-52	-22	Ivaylovgrad
	HKV17	Любимец	-	-	-	-82	-44	-38	Lyubimets
	HKV18	Маджарово	-	-	-	-26	-15	-11	Madzharovo
	HKV19	Минерални бани	1	-	1	-53	-26	-27	Mineralni bani
	HKV28	Свиленград	2	1	1	-113	-76	-37	Svilengrad
	HKV29	Симеоновград	-	-	-	-38	-19	-19	Simeonovgrad
	HKV30	Стамболово	1	-	1	-45	-19	-26	Stambolovo
	HKV32	Тополовград	3	2	1	-203	-109	-94	Topolovgrad
	HKV33	Харманли	2	1	1	-200	-81	-119	Harmanli
	HKV34	Хасково	8	6	2	-271	-165	-106	Haskovo

¹ Повече информация относно методологията е на разположение на следния интернет адрес: <http://www.nsi.bg/otrasal-metodologia.php?otr=19>.

¹ More information about the methodology is available in the following web page: <http://www.nsi.bg/otrasal-metodologiaen.php?otr=53>.

3. Възрастови съотношения през 2011 г. по статистически зони, статистически райони и по области и общини¹ Age ratios in 2011 by statistical zone, statistical region and by district and municipality¹

(Проценти)
(Percent)

NUTS	EKATTE	Статистически зони Статистически райони Области Общини	Съотношения Ratios					Statistical zones, statistical regions, districts and municipalities
			0 - 14/15 - 64	65+/15 - 64	0 - 14, 65+/15 - 64	65+/0 - 14	60 - 64/15 - 19	
BG	BG	Общо за страната	19.7	27.8	47.5	140.9	147.7	Total
BG3	BG3	Северна и Югоизточна България	20.5	29.6	50.1	144.2	151.0	Severna i Yugoiztochna Bulgaria
BG31	BG31	Северозападен	20.3	36.3	56.6	178.8	166.0	Severozapaden
BG311	VID	Видин	19.3	41.7	61.0	216.5	196.1	Vidin
	VID01	Белоградчик	21.8	39.1	60.9	178.9	177.8	Belogradchik
	VID03	Бойница	9.2	128.1	137.2	1396.0	1230.8	Boynitsa
	VID06	Брегово	16.0	59.1	75.1	369.4	259.8	Bregovo
	VID09	Видин	18.8	31.6	50.4	168.3	176.8	Vidin
	VID15	Грамада	16.6	81.4	98.1	489.2	440.0	Gramada
	VID16	Димово	26.1	58.0	84.1	222.5	190.0	Dimovo
	VID22	Кула	16.7	62.1	78.7	372.8	220.2	Kula
	VID25	Макреш	13.7	106.6	120.3	777.6	582.8	Makresh
	VID30	Ново село	17.4	84.7	102.1	487.6	304.0	Novo selo
	VID33	Ружинци	25.1	57.5	82.6	229.0	191.4	Ruzhintsi
	VID37	Чупрене	22.0	72.7	94.7	329.7	240.3	Chuprene
BG313	VRC	Враца	20.5	32.5	53.0	158.9	148.0	Vratsa
	VRC05	Борован	29.8	47.2	77.0	158.1	147.3	Borovan
	VRC08	Бяла Слатина	24.5	35.2	59.7	143.3	143.1	Byala Slatina
	VRC10	Враца	18.7	25.2	43.8	135.0	155.4	Vratsa
	VRC20	Козлодуй	22.4	20.7	43.1	92.3	95.7	Kozloduy
	VRC21	Криводол	23.5	67.4	90.9	286.7	202.6	Krivodol
	VRC27	Мездра	17.5	35.0	52.5	200.1	147.3	Mezdra
	VRC28	Мизия	19.9	41.7	61.7	209.5	167.4	Mizia
	VRC31	Оряхово	21.5	46.7	68.2	217.1	174.3	Oryahovo
	VRC32	Роман	20.0	42.0	62.0	209.9	143.6	Roman
	VRC35	Хайредин	18.4	59.1	77.5	321.7	165.1	Hayredin
BG315	LOV	Ловеч	20.9	37.8	58.6	181.1	170.5	Lovech
	LOV02	Априлци	13.9	58.9	72.9	422.6	253.2	Apriltsi
	LOV17	Летница	27.3	49.9	77.2	182.8	153.5	Letnitsa
	LOV18	Ловеч	17.1	35.9	53.0	210.1	200.9	Lovech
	LOV19	Луковит	30.7	35.6	66.3	115.9	125.2	Lukovit
	LOV33	Тетевен	22.2	31.8	53.9	143.2	127.6	Teteven
	LOV34	Троян	17.2	39.2	56.4	227.8	205.8	Troyan
	LOV36	Угърчин	28.1	60.7	88.8	215.7	165.9	Ugarchin
	LOV38	Ябланица	33.6	36.3	69.9	107.9	109.1	Yablanitsa
BG312	MON	Монтана	20.4	37.7	58.1	184.4	162.7	Montana
	MON02	Берковица	20.8	38.7	59.4	186.2	161.1	Berkovitsa
	MON04	Бойчиновци	23.2	54.7	78.0	235.3	146.0	Boychinovtsi
	MON07	Брусарци	20.2	56.6	76.7	280.6	172.3	Brusartsi
	MON11	Вълчедръм	26.5	51.4	78.0	193.8	171.6	Valchedram

3. Възrastови съотношения през 2011 г. по статистически зони, статистически райони и по области и общини¹

Age ratios in 2011 by statistical zone, statistical region and by district and municipality¹

(Продължение)
(Continued)

(Проценти)
(Percent)

NUTS	EKATTE	Статистически зони Статистически райони Области Общини	Съотношения Ratios					Statistical zones, statistical regions, districts and municipalities
			0 - 14/15 - 64	65+/15 - 64	0 - 14, 65+/15 - 64	65+/0 - 14	60 - 64/15 - 19	
	MON12	Вършец	25.8	43.1	69.0	166.8	107.1	Varshets
	MON14	Георги Дамяново	11.7	78.3	90.0	666.5	207.4	Georgi Damyanovo
	MON24	Лом	20.3	34.1	54.5	167.9	153.5	Lom
	MON26	Медковец	22.5	69.0	91.5	306.0	220.9	Medkovets
	MON29	Монтана	18.8	26.0	44.8	138.7	164.9	Montana
	MON36	Чипровци	11.1	66.5	77.6	600.4	344.8	Chiprovtsi
	MON38	Якимово	25.8	62.7	88.5	243.0	198.4	Yakimovo
BG314	PVN	Плевен	20.2	35.5	55.8	175.7	168.3	Pleven
	PVN03	Белене	15.2	32.7	47.9	215.1	193.9	Belene
	PVN08	Гулянци	18.9	67.0	85.9	355.4	229.2	Gulyantsi
	PVN10	Долна Митрополия	22.7	55.0	77.6	242.5	162.5	Dolna Mitropolia
	PVN11	Долни Дъбник	26.2	45.3	71.5	172.9	157.2	Dolni Dabnik
	PVN23	Искър	23.3	46.9	70.2	201.0	190.6	Iskar
	PVN39	Кнежа	22.1	37.4	59.5	169.7	139.7	Knezha
	PVN16	Левски	19.7	42.5	62.1	216.0	177.3	Levski
	PVN21	Никопол	19.4	58.5	77.8	301.7	230.3	Nikopol
	PVN24	Плевен	19.4	26.6	46.0	136.8	165.9	Pleven
	PVN27	Пордим	22.2	61.1	83.3	275.4	157.4	Pordim
	PVN37	Червен бряг	21.6	34.1	55.7	158.4	152.2	Cherven bryag
BG32	BG32	Северен централен	18.3	31.0	49.3	169.6	162.6	Severen tsentralen
BG321	VTR	Велико Търново	17.5	30.4	47.9	173.9	169.9	Veliko Tarnovo
	VTR04	Велико Търново	15.7	23.5	39.2	150.0	159.7	Veliko Tarnovo
	VTR06	Горна Оряховица	18.3	30.4	48.7	166.1	182.0	Gorna Oryahovitsa
	VTR13	Елена	21.0	35.3	56.3	168.5	145.5	Elena
	VTR14	Златарица	22.4	41.4	63.8	184.6	143.2	Zlataritsa
	VTR20	Лясковец	17.8	35.2	53.0	197.2	196.8	Lyaskovets
	VTR22	Павликени	20.2	45.4	65.6	224.6	179.2	Pavlikeni
	VTR26	Полски Тръмбеш	22.7	51.4	74.1	225.8	183.3	Polski Trambesh
	VTR28	Свищов	13.6	27.2	40.8	200.0	187.7	Svishtov
	VTR31	Стражица	28.1	33.6	61.7	119.5	128.8	Strazhitsa
	VTR32	Сухиндол	22.6	52.5	75.1	232.7	179.2	Suhindol
BG322	GAB	Габрово	17.5	38.1	55.6	218.3	209.9	Gabrovo
	GAB05	Габрово	16.4	36.1	52.5	220.2	227.5	Gabrovo
	GAB12	Дряново	16.5	42.1	58.6	254.2	229.9	Dryanovo
	GAB29	Севлиево	20.2	39.7	59.9	196.4	177.7	Sevlievo
	GAB35	Трявна	16.0	41.7	57.8	260.1	209.2	Tryavna
BG324	RAZ	Разград	20.1	26.4	46.5	131.0	126.4	Razgrad
	RAZ11	Завет	20.7	24.7	45.4	119.7	115.6	Zavet
	RAZ14	Исперих	21.8	24.7	46.5	113.4	108.2	Isperih
	RAZ16	Кубрат	19.4	32.1	51.4	165.5	153.7	Kubrat
	RAZ17	Лозница	20.7	23.6	44.3	114.0	102.5	Loznitsa

3. Възрастови съотношения през 2011 г. по статистически зони, статистически райони и по области и общини¹

Age ratios in 2011 by statistical zone, statistical region and by district and municipality¹

(Продължение)

(Проценти)

(Continued)

(Percent)

NUTS	EKATTE	Статистически зони Статистически райони Области Общини	Съотношения Ratios					Statistical zones, statistical regions, districts and municipalities
			0 - 14/15 - 64	65+/15 - 64	0 - 14, 65+/15 - 64	65+/0 - 14	60 - 64/15 - 19	
	RAZ26	Разград	19.7	25.4	45.2	128.9	134.2	Razgrad
	RAZ29	Самуил	19.3	26.6	45.9	137.6	119.3	Samuil
	RAZ36	Цар Калоян	18.3	30.5	48.8	166.3	137.2	Tsar Kaloyan
BG323	RSE	Русе	17.8	30.7	48.5	172.8	162.7	Ruse
	RSE03	Борово	18.3	52.4	70.6	287.0	165.4	Borovo
	RSE04	Бяла	20.5	37.3	57.8	182.2	169.6	Byala
	RSE05	Ветово	20.7	29.4	50.0	142.0	143.1	Vetovo
	RSE08	Две могили	18.9	41.9	60.7	222.1	165.5	Dve mogili
	RSE13	Иваново	14.5	60.4	74.9	415.9	278.5	Ivanovo
	RSE27	Русе	17.4	26.4	43.8	151.8	157.3	Ruse
	RSE33	Сливо поле	20.1	38.8	58.8	193.3	165.2	Slivo pole
	RSE37	Ценово	15.7	62.6	78.2	399.6	201.7	Tsenovo
BG325	SLS	Силистра	19.8	30.6	50.4	154.7	152.0	Silistra
	SLS01	Алфатар	19.5	52.9	72.4	270.8	237.3	Alfatar
	SLS07	Главиница	20.7	34.3	55.1	165.7	129.2	Glavinitsa
	SLS10	Дулово	23.5	24.4	47.8	103.7	126.7	Dulovo
	SLS15	Кайнарджа	37.8	22.2	60.0	58.8	68.7	Kaynardzha
	SLS31	Силистра	16.2	30.5	46.7	188.5	178.6	Silistra
	SLS32	Ситово	21.6	41.7	63.3	193.5	159.1	Sitovo
	SLS34	Тутракан	18.3	35.6	53.9	193.9	161.5	Tutrakan
BG33	BG33	Североизточен	20.8	25.4	46.1	122.3	138.5	Severoztochen
BG331	VAR	Варна	20.7	23.7	44.4	114.2	141.3	Varna
	VAR01	Аврен	26.1	39.3	65.4	150.8	150.4	Avren
	VAR02	Аксаково	25.5	28.6	54.2	112.2	136.3	Aksakovo
	VAR04	Белослав	21.0	24.9	45.9	118.9	107.0	Beloslav
	VAR05	Бяла	22.3	32.1	54.3	144.0	157.9	Byala
	VAR06	Варна	19.5	21.1	40.6	108.6	149.0	Varna
	VAR08	Ветрино	16.7	51.4	68.1	307.8	217.2	Vetrino
	VAR09	Вълчи дол	23.0	45.9	68.9	199.5	142.4	Valchi dol
	VAR14	Девня	24.1	24.6	48.6	102.2	116.0	Devnya
	VAR13	Долни чифлик	27.9	23.2	51.1	83.2	92.7	Dolni chiflik
	VAR16	Дългопол	24.0	29.4	53.3	122.5	116.4	Dalgopol
	VAR24	Провадия	24.1	32.4	56.5	134.1	124.8	Provadia
	VAR26	Суворово	25.7	34.3	60.0	133.2	144.5	Suvorovo
BG332	DOB	Добрич	20.5	27.1	47.6	132.1	148.4	Dobrich
	DOB03	Балчик	21.4	25.3	46.7	118.2	148.1	Balchik
	DOB12	Генерал Тошево	19.9	40.6	60.5	203.9	187.4	General Toshevo
	DOB28	Добрич	18.5	22.1	40.6	119.2	152.7	Dobrich
	DOB15	Добрич - селска	25.2	40.3	65.5	160.2	150.6	Dobrich - selska
	DOB17	Каварна	21.1	28.0	49.1	132.6	138.3	Kavarna
	DOB20	Крушари	28.0	31.6	59.6	113.2	94.3	Krushari

3. Възrastови съотношения през 2011 г. по статистически зони, статистически райони и по области и общини¹

Age ratios in 2011 by statistical zone, statistical region and by district and municipality¹

(Продължение)
(Continued)

(Проценти)
(Percent)

NUTS	EKATTE	Статистически зони Статистически райони Области Общини	Съотношения Ratios					Statistical zones, statistical regions, districts and municipalities
			0 - 14/15 - 64	65+/15 - 64	0 - 14, 65+/15 - 64	65+/0 - 14	60 - 64/15 - 19	
	DOB27	Тервел	24.5	24.4	48.9	100.0	111.9	Tervel
	DOB29	Шабла	16.9	43.9	60.8	260.3	207.0	Shabla
BG334	TGV	Търговище	21.4	28.3	49.6	132.1	129.0	Targovishte
	TGV02	Антоново	22.2	30.0	52.2	134.8	102.3	Antonovo
	TGV22	Омуртаг	22.9	25.8	48.6	112.8	109.0	Omurtag
	TGV23	Опака	19.0	27.7	46.7	146.2	127.0	Opaka
	TGV24	Попово	20.1	34.6	54.7	172.1	153.2	Popovo
	TGV35	Търговище	21.6	26.1	47.7	120.5	129.5	Targovishte
BG333	SHU	Шумен	20.7	26.4	47.1	127.6	129.0	Shumen
	SHU23	Велики Преслав	20.5	33.1	53.6	161.2	153.0	Veliki Preslav
	SHU07	Венец	22.1	23.5	45.6	106.0	111.8	Venets
	SHU10	Върбица	25.4	21.6	47.0	85.2	91.9	Varbitsa
	SHU18	Каолиново	24.8	19.9	44.7	80.2	79.4	Kaolinovo
	SHU19	Каспичан	24.0	32.2	56.2	134.3	130.3	Kaspichan
	SHU21	Никола Козлево	30.0	22.0	52.0	73.6	86.1	Nikola Kozlevo
	SHU22	Нови пазар	22.7	27.9	50.5	123.1	129.2	Novi pazar
	SHU25	Смядово	20.7	41.6	62.3	200.7	173.5	Smyadovo
	SHU11	Хитрино	17.8	37.7	55.6	211.6	172.1	Hitrino
	SHU30	Шумен	18.6	25.0	43.6	134.7	139.3	Shumen
BG34	BG34	Югоизточен	22.2	27.2	49.4	122.8	141.8	Yugoiztochen
BG341	BGS	Бургас	21.5	23.9	45.4	111.1	137.3	Burgas
	BGS01	Айтос	23.6	22.1	45.7	93.4	110.3	Aytos
	BGS04	Бургас	19.7	21.5	41.2	108.9	152.8	Burgas
	BGS08	Камено	24.8	36.8	61.6	148.6	146.1	Kameno
	BGS09	Карнобат	23.8	32.5	56.3	136.5	129.4	Karnobat
	BGS12	Малко Търново	22.2	54.4	76.6	244.9	213.9	Malko Tarnovo
	BGS15	Несебър	21.6	19.7	41.4	91.3	142.9	Nesebar
	BGS17	Поморие	22.5	22.8	45.3	101.5	124.9	Pomorie
	BGS27	Приморско	21.1	26.7	47.8	126.6	157.2	Primorsko
	BGS18	Руен	24.8	18.0	42.9	72.6	83.3	Ruen
	BGS21	Созопол	22.2	30.8	53.0	138.9	147.8	Sozopol
	BGS06	Средец	25.8	37.0	62.8	143.4	146.2	Sredets
	BGS23	Сунгурларе	25.2	38.5	63.7	152.4	110.1	Sungurlare
	BGS13	Царево	21.5	25.7	47.2	119.6	138.2	Tsarevo
BG342	SLV	Сливен	26.6	26.4	52.9	99.2	119.6	Sliven
	SLV11	Котел	26.1	24.8	51.0	94.9	101.7	Kotel
	SLV16	Нова Загора	27.1	30.5	57.7	112.6	117.7	Nova Zagora
	SLV20	Сливен	25.8	25.2	51.1	97.7	126.5	Sliven
	SLV24	Твърдица	32.7	27.4	60.1	84.0	95.8	Tvarditsa
BG344	SZR	Стара Загора	20.8	30.0	50.7	144.5	156.1	Stara Zagora
	SZR04	Братя Даскалови	24.7	61.4	86.1	248.6	153.0	Bratya Daskalovi

3. Възрастови съотношения през 2011 г. по статистически зони, статистически райони и по области и общини¹

Age ratios in 2011 by statistical zone, statistical region and by district and municipality¹

(Продължение)

(Проценти)

(Continued)

(Percent)

NUTS	EKATTE	Статистически зони Статистически райони Области Общини	Съотношения Ratios					Statistical zones, statistical regions, districts and municipalities
			0 - 14/15 - 64	65+/15 - 64	0 - 14, 65+/15 - 64	65+/0 - 14	60 - 64/15 - 19	
	SZR37	Гурково	28.5	27.6	56.1	96.8	110.1	Gurkovo
	SZR07	Гълъбово	20.1	37.7	57.8	187.3	147.5	Galabovo
	SZR12	Казанлък	20.0	28.6	48.6	143.3	177.8	Kazanlak
	SZR22	Мъглиж	30.8	41.8	72.6	135.6	154.2	Maglzh
	SZR38	Николаево	43.1	35.2	78.2	81.6	98.5	Nikolaevo
	SZR23	Опан	19.7	101.9	121.6	517.9	441.7	Opan
	SZR24	Павел баня	25.5	34.9	60.4	137.1	121.3	Pavel banya
	SZR27	Раднево	19.8	31.4	51.2	159.2	145.5	Radnevo
	SZR31	Стара Загора	19.1	25.2	44.3	131.7	153.3	Stara Zagora
	SZR36	Чирпан	23.9	42.2	66.1	176.8	160.7	Chirpan
BG343	JAM	Ямбол	21.5	32.9	54.4	152.6	159.9	Yambol
	JAM03	Болярово	21.2	58.7	79.9	276.5	175.4	Bolyarovo
	JAM07	Елхово	19.3	35.7	55.0	185.0	147.4	Elhovo
	JAM22	Стралджа	30.2	43.9	74.1	145.2	157.2	Straldzha
	JAM25	Тунджа	21.3	61.4	82.6	288.5	250.0	Tundzha
	JAM26	Ямбол	20.8	22.2	43.1	106.9	140.7	Yambol
BG4	BG4	Югозападна и Южна централна България	19.0	26.1	45.0	137.4	144.2	Yugozapadna i Yuzhna tsentralna Bulgaria
BG41	BG41	Югозападен	18.3	24.9	43.2	135.9	149.9	Yugozapaden
BG413	BLG	Благоевград	20.2	23.5	43.6	116.5	116.5	Blagoevgrad
	BLG01	Банско	18.0	26.3	44.4	146.1	136.2	Bansko
	BLG02	Белица	27.0	20.9	47.8	77.3	100.4	Belitsa
	BLG03	Благоевград	16.7	18.2	34.9	108.8	133.2	Blagoevgrad
	BLG11	Гоце Делчев	22.3	20.5	42.8	92.1	97.3	Gotse Delchev
	BLG13	Гърмен	27.6	18.2	45.7	65.8	59.0	Garmen
	BLG28	Кресна	17.6	35.8	53.4	203.4	172.2	Kresna
	BLG33	Петрич	20.8	26.5	47.3	127.4	112.8	Petrich
	BLG37	Разлог	20.5	26.5	47.0	129.1	162.9	Razlog
	BLG40	Сандански	19.6	26.8	46.4	136.6	132.4	Sandanski
	BLG42	Сатовча	21.9	19.6	41.5	89.4	79.9	Satovcha
	BLG44	Симитли	20.1	27.6	47.7	137.6	109.8	Simitli
	BLG49	Струмяни	22.8	54.6	77.4	238.9	123.4	Strumyani
	BLG52	Хаджидимово	21.5	30.2	51.7	140.3	106.6	Hadzhidimovo
	BLG53	Якоруда	21.3	21.3	42.6	100.4	106.2	Yakoruda
BG415	KNL	Кюстендил	17.7	36.1	53.8	203.2	180.0	Kyustendil
	KNL04	Бобов дол	14.5	35.3	49.8	242.4	143.3	Bobovdol
	KNL05	Бобошево	12.4	63.6	76.0	511.9	233.6	Boboshevo
	KNL48	Дупница	19.6	30.3	49.9	154.9	168.1	Dupnitsa
	KNL27	Кочериново	16.7	59.7	76.4	356.3	220.6	Kocherinovo
	KNL29	Кюстендил	17.6	34.1	51.7	193.1	183.0	Kyustendil
	KNL31	Невестино	8.8	117.5	126.3	1332.1	477.0	Nevestino

3. Възrastови съотношения през 2011 г. по статистически зони, статистически райони и по области и общини¹

Age ratios in 2011 by statistical zone, statistical region and by district and municipality¹

(Продължение)
(Continued)

(Проценти)
(Percent)

NUTS	EKATTE	Статистически зони Статистически райони Области Общини	Съотношения Ratios					Statistical zones, statistical regions, districts and municipalities
			0 - 14/15 - 64	65+/15 - 64	0 - 14, 65+/15 - 64	65+/0 - 14	60 - 64/15 - 19	
	KNL38	Рила	15.3	49.1	64.3	321.3	223.9	Rila
	KNL41	Сапарева баня	17.3	36.4	53.7	210.9	154.6	Sapareva banya
	KNL50	Трекляно	9.3	96.5	105.8	1041.4	600.0	Treklyano
BG414	PER	Перник	17.4	33.8	51.2	194.7	186.1	Pernik
	PER08	Брезник	14.9	51.3	66.2	343.5	233.2	Breznik
	PER19	Земен	13.3	75.1	88.4	564.1	270.3	Zemen
	PER22	Ковачевци	10.3	102.8	113.1	1000.0	487.5	Kovachevtsi
	PER32	Перник	17.6	28.9	46.5	163.6	175.1	Pernik
	PER36	Радомир	17.2	40.3	57.5	234.0	200.6	Radomir
	PER51	Трън	19.9	59.3	79.2	297.8	202.8	Tran
BG412	SFO	София	20.4	31.4	51.8	154.1	150.2	Sofia
	SFO54	Антон	23.1	33.9	57.0	147.0	156.4	Anton
	SFO06	Божурище	19.2	32.7	51.9	170.6	161.1	Bozhurishte
	SFO07	Ботевград	21.1	25.4	46.4	120.4	147.0	Botevgrad
	SFO09	Годеч	16.5	46.6	63.1	281.8	203.6	Godech
	SFO10	Горна Малина	18.8	43.7	62.5	231.9	176.5	Gorna Malina
	SFO59	Долна баня	25.4	22.8	48.2	89.5	92.8	Dolna banya
	SFO16	Драгоман	15.4	49.1	64.5	318.3	212.6	Dragoman
	SFO17	Елин Пелин	20.5	31.7	52.2	154.8	166.6	Elin Pelin
	SFO18	Етрополе	19.3	30.3	49.6	156.6	137.5	Etropole
	SFO47	Златица	21.4	29.3	50.6	136.8	145.6	Zlatitsa
	SFO20	Ихтиман	28.0	24.8	52.7	88.6	105.8	Ihtiman
	SFO24	Копривщица	17.9	33.6	51.5	187.9	170.9	Koprivshitsa
	SFO25	Костенец	17.5	28.9	46.4	165.2	159.7	Kostenets
	SFO26	Костинброд	18.7	30.7	49.4	164.7	157.2	Kostinbrod
	SFO56	Мирково	18.8	55.1	74.0	292.9	205.9	Mirkovo
	SFO55	Пирдоп	19.7	31.4	51.1	159.6	130.0	Pirdop
	SFO34	Правец	26.0	29.1	55.0	112.0	114.0	Pravets
	SFO39	Самоков	22.2	31.3	53.5	141.3	156.7	Samokov
	SFO43	Своге	15.4	36.5	52.0	236.4	161.8	Svoge
	SFO45	Сливница	17.0	33.2	50.2	195.0	171.4	Slivnitsa
	SFO57	Чавдар	19.8	40.5	60.4	204.5	150.0	Chavdar
	SFO58	Челопеч	21.4	32.1	53.4	150.2	134.8	Chelopech
BG411	SOF	София (столица)	17.6	22.2	39.8	125.7	153.4	Sofia (stolitsa)
	SOF46	Столична	17.6	22.2	39.8	125.7	153.4	Stolichna
BG42	BG42	Южен централен	20.0	27.8	47.8	139.5	136.6	Yuzhen tsentralen
BG425	KRZ	Кърджали	20.2	24.9	45.1	123.1	109.5	Kardzhali
	KRZ02	Ардино	15.6	31.3	46.9	201.5	128.9	Ardino
	KRZ08	Джебел	18.8	22.1	41.0	117.7	87.1	Dzhebel
	KRZ14	Кирково	17.2	27.5	44.7	159.4	122.8	Kirkovo
	KRZ15	Крумовград	23.1	26.9	50.0	116.2	101.4	Krumovgrad

3. Възрастови съотношения през 2011 г. по статистически зони, статистически райони и по области и общини¹

Age ratios in 2011 by statistical zone, statistical region and by district and municipality¹

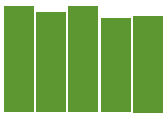
(Продължение)

(Проценти)

(Continued)

(Percent)

NUTS	EKATTE	Статистически зони Статистически райони Области Общини	Съотношения Ratios					Statistical zones, statistical regions, districts and municipalities
			0 - 14/15 - 64	65+/15 - 64	0 - 14, 65+/15 - 64	65+/0 - 14	60 - 64/15 - 19	
	KRZ16	Кърджали	21.9	22.8	44.7	103.8	106.8	Kardzhali
	KRZ21	Момчилград	18.5	22.8	41.4	123.5	107.5	Momchilgrad
	KRZ35	Черноочене	19.2	28.7	47.9	148.9	117.7	Chernoochene
BG423	PAZ	Пазарджик	21.5	26.7	48.2	124.2	127.2	Pazardzhik
	PAZ03	Батак	16.7	30.0	46.7	179.5	151.6	Batak
	PAZ04	Белово	15.3	33.4	48.6	218.5	173.6	Belovo
	PAZ06	Брацигово	21.2	40.0	61.2	189.0	154.7	Bratsigovo
	PAZ08	Велинград	23.6	23.0	46.6	97.4	102.8	Velingrad
	PAZ14	Лесичово	24.7	47.7	72.4	192.8	137.9	Lesichovo
	PAZ19	Пазарджик	21.3	25.0	46.3	117.6	137.5	Pazardzhik
	PAZ20	Панагюрище	17.5	31.1	48.6	177.4	145.3	Panagyurishte
	PAZ21	Пещера	23.9	24.6	48.4	102.9	126.2	Peshtera
	PAZ24	Ракитово	25.3	19.7	45.0	78.1	76.0	Rakitovo
	PAZ29	Септември	22.3	27.2	49.5	121.8	113.4	Septemvri
	PAZ32	Стрелча	17.8	42.7	60.5	240.4	181.5	Strelcha
BG421	PDV	Пловдив	19.9	28.3	48.2	141.9	141.4	Plovdiv
	PDV01	Асеновград	19.7	29.1	48.8	147.6	136.3	Asenovgrad
	PDV07	Брезово	20.3	65.3	85.6	322.1	190.0	Brezovo
	PDV12	Калояново	19.5	53.7	73.2	275.1	164.2	Kaloyanovo
	PDV13	Карлово	21.4	31.3	52.6	146.4	144.5	Karlovo
	PDV39	Кричим	25.8	25.5	51.3	99.1	105.0	Krichim
	PDV42	Куклен	20.1	33.1	53.2	164.4	133.6	Kuklen
	PDV15	Лъки	12.0	31.0	43.0	259.2	210.1	Laki
	PDV17	Марица	22.6	30.9	53.6	136.5	141.4	Maritsa
	PDV40	Перущица	23.1	30.6	53.7	132.2	121.3	Perushtitsa
	PDV22	Пловдив	19.4	22.8	42.1	117.6	138.5	Plovdiv
	PDV23	Първомай	19.3	42.0	61.3	218.1	159.0	Parvomay
	PDV25	Раковски	21.2	28.2	49.4	133.1	108.6	Rakovski
	PDV26	Родопи	17.8	36.5	54.3	205.0	168.2	Rodopi
	PDV28	Садово	24.3	36.3	60.6	149.5	122.3	Sadovo
	PDV43	Сопот	17.9	23.2	41.1	129.8	160.9	Sopot
	PDV41	Стамболийски	22.8	30.0	52.8	131.8	126.4	Stamboliyski
	PDV33	Съединение	19.2	49.2	68.4	255.6	194.0	Saedinenie
	PDV37	Хисаря	16.4	54.9	71.3	335.3	217.4	Hisarya
BG424	SML	Смолян	16.5	25.8	42.3	156.1	162.9	Smolyan
	SML02	Баните	11.2	43.4	54.6	389.3	280.1	Banite
	SML05	Борино	14.7	25.3	40.0	172.0	118.5	Borino
	SML09	Девин	15.7	28.1	43.8	179.3	169.9	Devin
	SML10	Доспат	17.3	19.7	37.0	114.1	117.1	Dospat
	SML11	Златоград	15.4	23.4	38.8	151.5	164.1	Zlatograd
	SML16	Мадан	16.9	21.7	38.6	128.6	158.1	Madan



3. Възrastови съотношения през 2011 г. по статистически зони, статистически райони и по области и общини¹

Age ratios in 2011 by statistical zone, statistical region and by district and municipality¹

(Продължение и край)
(Continued and end)

(Проценти)
(Percent)

NUTS	EKATTE	Статистически зони Статистически райони Области Общини	Съотношения Ratios					Statistical zones, statistical regions, districts and municipalities
			0 - 14/15 - 64	65+/15 - 64	0 - 14, 65+/15 - 64	65+/0 - 14	60 - 64/15 - 19	
	SML18	Неделино	17.5	23.3	40.9	132.8	154.3	Nedelino
	SML27	Рудозем	19.4	22.4	41.8	115.2	124.8	Rudozem
	SML31	Смолян	16.8	26.1	43.0	155.2	173.9	Smolyan
	SML38	Чепеларе	15.7	34.8	50.5	221.6	203.9	Chepelare
BG422	HKV	Хасково	19.9	30.9	50.8	154.8	141.9	Haskovo
	HKV09	Димитровград	17.2	34.2	51.4	199.0	168.6	Dimitrovgrad
	HKV11	Ивайловград	16.3	35.5	51.8	217.4	164.0	Ivaylovgrad
	HKV17	Любимец	24.8	38.2	63.0	154.3	130.0	Lyubimets
	HKV18	Маджарово	12.9	47.7	60.6	370.1	167.1	Madzharovo
	HKV19	Минерални бани	17.2	33.8	51.0	196.1	115.1	Mineralni bani
	HKV28	Свиленград	19.0	29.5	48.5	155.2	134.2	Svilengrad
	HKV29	Симеоновград	28.4	33.7	62.0	118.7	117.0	Simeonovgrad
	HKV30	Стамболово	20.5	34.0	54.5	165.7	111.3	Stambolovo
	HKV32	Тополовград	18.0	48.0	66.0	266.2	173.9	Topolovgrad
	HKV33	Харманли	21.0	32.0	53.1	152.4	129.8	Harmanli
	HKV34	Хасково	21.0	25.4	46.3	121.1	136.2	Haskovo

¹ Повече информация относно методологията е на разположение на следния интернет адрес: <http://www.nsi.bg/otrasal-metodologia.php?otr=19>.

¹ More information about the methodology is available in the following web page: <http://www.nsi.bg/otrasal-metodologiaen.php?otr=53>.

4. Механичен прираст на населението през 2011 г. по пол, статистически зони, статистически райони и по области и общини¹
Migration increase of the population by sex, statistical zone, statistical region and by district and municipality in 2011¹

(Брой)
(Number)

NUTS	ЕКАТТЕ	Статистически зони Статистически райони Области Общини	Заселени Immigrants			Изселени Emigrants			Механичен прираст Migration increase			Statistical zones, statistical regions, districts and municipalities
			общо Total	мъже Males	жени Females	общо Total	мъже Males	жени Females	общо Total	мъже Males	жени Females	
		Общо²	104885	50881	54004	104885	50881	54004	0	0	0	Total²
BG	BG	Общо за страната	95368	46421	48947	100163	48479	51684	-4795	-2058	-2737	Total for the country
BG3	BG3	Северна и Югоизточна България	50763	24733	26030	57494	27887	29607	-6731	-3154	-3577	Северна и Югоизточна Bulgaria
BG31	BG31	Северозападен	12449	6071	6378	14950	7413	7537	-2501	-1342	-1159	Severozapaden
BG311	VID	Видин	1734	870	864	1926	963	963	-192	-93	-99	Vidin
	VID01	Белоградчик	111	56	55	134	63	71	-23	-7	-16	Belogradchik
	VID03	Бойница	36	21	15	25	10	15	11	11	0	Boynitsa
	VID06	Брегово	185	93	92	91	46	45	94	47	47	Bregovo
	VID09	Видин	896	444	452	1253	627	626	-357	-183	-174	Vidin
	VID15	Грамада	58	29	29	26	17	9	32	12	20	Gramada
	VID16	Димово	148	70	78	119	58	61	29	12	17	Dimovo
	VID22	Кула	74	42	32	83	39	44	-9	3	-12	Kula
	VID25	Макреш	41	22	19	29	11	18	12	11	1	Makresh
	VID30	Ново село	65	34	31	39	22	17	26	12	14	Novo selo
	VID33	Ружинци	79	38	41	83	47	36	-4	-9	5	Ruzhintsi
	VID37	Чупрене	41	21	20	44	23	21	-3	-2	-1	Chuprene
BG313	VRC	Враца	3029	1455	1574	3618	1730	1888	-589	-275	-314	Vratsa
	VRC05	Борован	112	52	60	100	44	56	12	8	4	Borovan
	VRC08	Бяла Слатина	461	216	245	482	218	264	-21	-2	-19	Byala Slatina
	VRC10	Враца	958	459	499	1580	791	789	-622	-332	-290	Vratsa
	VRC20	Козлодуй	303	137	166	434	198	236	-131	-61	-70	Kozloduy
	VRC21	Криводол	390	211	179	165	79	86	225	132	93	Krivodol
	VRC27	Мездра	277	119	158	361	173	188	-84	-54	-30	Mezdra
	VRC28	Мизия	96	46	50	107	49	58	-11	-3	-8	Mizia
	VRC31	Оряхово	164	85	79	158	67	91	6	18	-12	Oryahovo
	VRC32	Роман	107	51	56	121	62	59	-14	-11	-3	Roman
	VRC35	Хайредин	161	79	82	110	49	61	51	30	21	Hayredin
BG315	LOV	Ловеч	1755	881	874	2333	1168	1165	-578	-287	-291	Lovech
	LOV02	Априлци	47	22	25	41	21	20	6	1	5	Apriltsi
	LOV17	Летница	73	35	38	67	34	33	6	1	5	Letnitsa
	LOV18	Ловеч	605	322	283	872	456	416	-267	-134	-133	Lovech
	LOV19	Луковит	271	136	135	357	171	186	-86	-35	-51	Lukovit
	LOV33	Тетевен	164	78	86	266	130	136	-102	-52	-50	Teteven
	LOV34	Троян	425	210	215	510	257	253	-85	-47	-38	Troyan
	LOV36	Угърчин	69	29	40	120	57	63	-51	-28	-23	Ugarchin
	LOV38	Ябланица	101	49	52	100	42	58	1	7	-6	Yablanitsa
BG312	MON	Монтана	2082	998	1084	2550	1288	1262	-468	-290	-178	Montana
	MON02	Берковица	226	113	113	329	168	161	-103	-55	-48	Berkovitsa
	MON04	Бойчиновци	180	91	89	164	86	78	16	5	11	Boychinovtsi

4. Механичен прираст на населението през 2011 г. по пол, статистически зони, статистически райони и по области и общини¹ Migration increase of the population by sex, statistical zone, statistical region and by district and municipality in 2011¹

(Продължение)
(Continued)(Брой)
(Number)

NUTS	EKATTE	Статистически зони Статистически райони Области Общини	Заселени Immigrants			Изселени Emigrants			Механичен прираст Migration increase			Statistical zones, statistical regions, districts and municipalities
			общо Total	мъже Males	жени Females	общо Total	мъже Males	жени Females	общо Total	мъже Males	жени Females	
	MON07	Брусарци	69	26	43	95	45	50	-26	-19	-7	Brusartsi
	MON11	Вълчедръм	156	69	87	165	77	88	-9	-8	-1	Valchedram
	MON12	Вършец	101	52	49	134	65	69	-33	-13	-20	Varshets
	MON14	Георги Дамяново	120	67	53	45	26	19	75	41	34	Georgi Damyanovo
	MON24	Лом	397	171	226	421	207	214	-24	-36	12	Lom
	MON26	Медковец	63	30	33	83	37	46	-20	-7	-13	Medkovets
	MON29	Монтана	613	301	312	979	506	473	-366	-205	-161	Montana
	MON36	Чипровци	56	27	29	60	28	32	-4	-1	-3	Chiprovtsi
	MON38	Якимово	101	51	50	75	43	32	26	8	18	Yakimovo
BG314	PVN	Плевен	3849	1867	1982	4523	2264	2259	-674	-397	-277	Pleven
	PVN03	Белене	90	46	44	164	105	59	-74	-59	-15	Belene
	PVN08	Гулянци	206	99	107	141	73	68	65	26	39	Gulyantsi
	PVN10	Долна Митрополия	527	269	258	280	136	144	247	133	114	Dolna Mitropolia
	PVN11	Долни Дъбник	264	130	134	182	82	100	82	48	34	Dolni Dabnik
	PVN23	Искър	86	47	39	105	45	60	-19	2	-21	Iskar
	PVN39	Кнежа	122	44	78	158	83	75	-36	-39	3	Knezha
	PVN16	Левски	260	114	146	269	108	161	-9	6	-15	Levski
	PVN21	Никопол	163	87	76	121	55	66	42	32	10	Nikopol
	PVN24	Плевен	1644	792	852	2563	1308	1255	-919	-516	-403	Pleven
	PVN27	Пордим	119	64	55	106	45	61	13	19	-6	Pordim
	PVN37	Червен бряг	368	175	193	434	224	210	-66	-49	-17	Cherven bryag
BG32	BG32	Северен централен	11426	5592	5834	13227	6302	6925	-1801	-710	-1091	Severen tsentralen
BG321	VTR	Велико Търново	4103	1993	2110	4616	2193	2423	-513	-200	-313	Veliko Tarnovo
	VTR04	Велико Търново	1788	852	936	1740	866	874	48	-14	62	Veliko Tarnovo
	VTR06	Горна Оряховица	493	233	260	788	387	401	-295	-154	-141	Gorna Oryahovitsa
	VTR13	Елена	142	72	70	134	66	68	8	6	2	Elena
	VTR14	Златарица	89	51	38	71	25	46	18	26	-8	Zlataritsa
	VTR20	Лясковец	192	80	112	168	83	85	24	-3	27	Lyaskovets
	VTR22	Павликени	396	205	191	418	190	228	-22	15	-37	Pavlikeni
	VTR26	Полски Тръмбеш	259	134	125	223	99	124	36	35	1	Polski Trambesh
	VTR28	Свищов	452	237	215	797	337	460	-345	-100	-245	Svishtov
	VTR31	Стражица	220	102	118	226	115	111	-6	-13	7	Strazhitsa
	VTR32	Сухиндол	72	27	45	51	25	26	21	2	19	Suhindol
BG322	GAB	Габрово	1403	700	703	1673	837	836	-270	-137	-133	Gabrovo
	GAB05	Габрово	573	277	296	826	415	411	-253	-138	-115	Gabrovo
	GAB12	Дряново	155	72	83	146	77	69	9	-5	14	Dryanovo
	GAB29	Севлиево	534	271	263	532	260	272	2	11	-9	Sevlievo
	GAB35	Трявна	141	80	61	169	85	84	-28	-5	-23	Tryavna
BG324	RAZ	Разград	1241	524	717	2216	1042	1174	-975	-518	-457	Razgrad
	RAZ11	Завет	91	37	54	183	77	106	-92	-40	-52	Zavet

4. Механичен прираст на населението през 2011 г. по пол, статистически зони, статистически райони и по области и общини¹
Migration increase of the population by sex, statistical zone, statistical region and by district and municipality in 2011¹

(Продължение)
(Continued)

(Брой)
(Number)

NUTS	EKATTE	Статистически зони Статистически райони Области Общини	Заселени Immigrants			Изселени Emigrants			Механичен прираст Migration increase			Statistical zones, statistical regions, districts and municipalities
			общо Total	мъже Males	жени Females	общо Total	мъже Males	жени Females	общо Total	мъже Males	жени Females	
	RAZ14	Исперих	173	84	89	396	200	196	-223	-116	-107	Ispерih
	RAZ16	Кубрат	204	76	128	330	150	180	-126	-74	-52	Kubрат
	RAZ17	Лозница	81	40	41	109	40	69	-28	0	-28	Loznitsa
	RAZ26	Разград	575	243	332	968	482	486	-393	-239	-154	Razgrad
	RAZ29	Самуил	75	29	46	135	52	83	-60	-23	-37	Samuil
	RAZ36	Цар Калоян	42	15	27	95	41	54	-53	-26	-27	Tsar Kaloyan
BG323	RSE	Русе	3231	1685	1546	3038	1433	1605	193	252	-59	Ruse
	RSE03	Борово	130	69	61	88	42	46	42	27	15	Borovo
	RSE04	Бяла	139	66	73	210	106	104	-71	-40	-31	Byala
	RSE05	Ветово	114	59	55	136	59	77	-22	0	-22	Vetovo
	RSE08	Две могили	90	43	47	173	84	89	-83	-41	-42	Dve mogili
	RSE13	Иваново	285	145	140	118	56	62	167	89	78	Ivanovo
	RSE27	Русе	2261	1207	1054	2093	992	1101	168	215	-47	Ruse
	RSE33	Сливо поле	158	67	91	143	61	82	15	6	9	Slivo pole
	RSE37	Ценово	54	29	25	77	33	44	-23	-4	-19	Tsenovo
BG325	SLS	Силистра	1448	690	758	1684	797	887	-236	-107	-129	Silistra
	SLS01	Алфатар	60	28	32	39	29	10	21	-1	22	Alfatar
	SLS07	Главиница	131	47	84	173	65	108	-42	-18	-24	Glavinitza
	SLS10	Дулово	358	160	198	317	138	179	41	22	19	Dulovo
	SLS15	Кайнарджа	73	40	33	73	40	33	0	0	0	Kaynardzha
	SLS31	Силистра	555	284	271	776	379	397	-221	-95	-126	Silistra
	SLS32	Ситово	87	51	36	89	40	49	-2	11	-13	Sitovo
	SLS34	Тутракан	184	80	104	217	106	111	-33	-26	-7	Tutrakan
BG33	BG33	Североизточен	12067	5781	6286	13124	6301	6823	-1057	-520	-537	Severoishtochen
BG331	VAR	Варна	6192	3054	3138	5936	2937	2999	256	117	139	Varna
	VAR01	Аврен	311	157	154	162	73	89	149	84	65	Avren
	VAR02	Аксаково	562	271	291	371	199	172	191	72	119	Aksakovo
	VAR04	Белослав	172	90	82	148	71	77	24	19	5	Beloslav
	VAR05	Бяла	64	36	28	41	19	22	23	17	6	Byala
	VAR06	Варна	3957	1974	1983	4022	1992	2030	-65	-18	-47	Varna
	VAR08	Ветрино	98	44	54	66	30	36	32	14	18	Vetrino
	VAR09	Вълчи дол	184	83	101	158	77	81	26	6	20	Valchi dol
	VAR14	Девня	147	71	76	109	50	59	38	21	17	Devnya
	VAR13	Долни чифлик	195	89	106	241	121	120	-46	-32	-14	Dolni chiflik
	VAR16	Дългопол	140	60	80	181	91	90	-41	-31	-10	Dalgopol
	VAR24	Провадия	221	105	116	343	173	170	-122	-68	-54	Provadia
	VAR26	Суворово	141	74	67	94	41	53	47	33	14	Suvorovo
BG332	DOB	Добрич	2138	1013	1125	2831	1379	1452	-693	-366	-327	Dobrich
	DOB03	Балчик	312	138	174	353	183	170	-41	-45	4	Balchik
	DOB12	Генерал Тошево	219	100	119	275	135	140	-56	-35	-21	General Toshevo

4. Механичен прираст на населението през 2011 г. по пол, статистически зони, статистически райони и по области и общини¹ Migration increase of the population by sex, statistical zone, statistical region and by district and municipality in 2011¹

(Продължение)
(Continued)(Брой)
(Number)

NUTS	EKATTE	Статистически зони Статистически райони Области Общини	Заселени Immigrants			Изселени Emigrants			Механичен прираст Migration increase			Statistical zones, statistical regions, districts and municipalities
			общо Total	мъже Males	жени Females	общо Total	мъже Males	жени Females	общо Total	мъже Males	жени Females	
	DOB28	Добрич	732	332	400	1191	582	609	-459	-250	-209	Dobrich
	DOB15	Добрич - селска	370	199	171	409	198	211	-39	1	-40	Dobrich - selska
	DOB17	Каварна	163	76	87	237	121	116	-74	-45	-29	Kavarna
	DOB20	Крушари	69	36	33	81	30	51	-12	6	-18	Krushari
	DOB27	Тервел	192	88	104	202	93	109	-10	-5	-5	Tervel
	DOB29	Шабла	81	44	37	83	37	46	-2	7	-9	Shabla
BG334	TGV	Търговище	1332	611	721	1772	853	919	-440	-242	-198	Targovishte
	TGV02	Антоново	55	29	26	100	45	55	-45	-16	-29	Antonovo
	TGV22	Омуртаг	275	117	158	373	154	219	-98	-37	-61	Omurtag
	TGV23	Опака	50	27	23	87	49	38	-37	-22	-15	Opaka
	TGV24	Попово	354	171	183	436	231	205	-82	-60	-22	Popovo
	TGV35	Търговище	598	267	331	776	374	402	-178	-107	-71	Targovishte
BG333	SHU	Шумен	2405	1103	1302	2585	1132	1453	-180	-29	-151	Shumen
	SHU23	Велики Преслав	181	78	103	174	81	93	7	-3	10	Veliki Preslav
	SHU07	Венец	80	34	46	102	47	55	-22	-13	-9	Venets
	SHU10	Върбица	75	30	45	119	40	79	-44	-10	-34	Varbitsa
	SHU18	Каолиново	165	63	102	161	62	99	4	1	3	Kaolinovo
	SHU19	Каспичан	158	74	84	124	50	74	34	24	10	Kaspichan
	SHU21	Никола Козлево	148	70	78	95	44	51	53	26	27	Nikola Kozlevo
	SHU22	Нови пазар	260	119	141	243	106	137	17	13	4	Novi pazar
	SHU25	Смядово	95	41	54	109	51	58	-14	-10	-4	Smyadovo
	SHU11	Хитрино	144	69	75	79	34	45	65	35	30	Hitrino
	SHU30	Шумен	1099	525	574	1379	617	762	-280	-92	-188	Shumen
BG34	BG34	Югоизточен	14821	7289	7532	16193	7871	8322	-1372	-582	-790	Yugoiztochen
BG341	BGS	Бургас	5955	2981	2974	5678	2786	2892	277	195	82	Burgas
	BGS01	Айтос	308	145	163	352	158	194	-44	-13	-31	Aytos
	BGS04	Бургас	2198	1031	1167	2755	1391	1364	-557	-360	-197	Burgas
	BGS08	Камено	202	103	99	173	78	95	29	25	4	Kameno
	BGS09	Карнобат	217	96	121	354	161	193	-137	-65	-72	Karnobat
	BGS12	Малко Търново	187	103	84	93	51	42	94	52	42	Malko Tarnovo
	BGS15	Несебър	1194	669	525	366	191	175	828	478	350	Nesebar
	BGS17	Поморие	319	154	165	399	207	192	-80	-53	-27	Pomorie
	BGS27	Приморско	174	77	97	118	54	64	56	23	33	Primorsko
	BGS18	Руен	178	79	99	277	106	171	-99	-27	-72	Ruen
	BGS21	Созопол	346	193	153	223	121	102	123	72	51	Sozopol
	BGS06	Средец	262	150	112	223	107	116	39	43	-4	Sredets
	BGS23	Сунгурларе	179	86	93	206	95	111	-27	-9	-18	Sungurlare
	BGS13	Царево	191	95	96	139	66	73	52	29	23	Tsarevo
BG342	SLV	Сливен	2439	1151	1288	2981	1455	1526	-542	-304	-238	Sliven
	SLV11	Котел	214	105	109	312	148	164	-98	-43	-55	Kotel

4. Механичен прираст на населението през 2011 г. по пол, статистически зони, статистически райони и по области и общини¹
Migration increase of the population by sex, statistical zone, statistical region and by district and municipality in 2011¹

(Продължение)
(Continued)

(Брой)
(Number)

NUTS	EKATTE	Статистически зони Статистически райони Области Общини	Заселени Immigrants			Изселени Emigrants			Механичен прираст Migration increase			Statistical zones, statistical regions, districts and municipalities
			общо Total	мъже Males	жени Females	общо Total	мъже Males	жени Females	общо Total	мъже Males	жени Females	
	SLV16	Нова Загора	785	377	408	757	370	387	28	7	21	Nova Zagora
	SLV20	Сливен	1314	612	702	1752	863	889	-438	-251	-187	Sliven
	SLV24	Твърдица	126	57	69	160	74	86	-34	-17	-17	Tvarditsa
BG344	SZR	Стара Загора	4667	2282	2385	5197	2502	2695	-530	-220	-310	Stara Zagora
	SZR04	Братя Даскалови	201	99	102	184	89	95	17	10	7	Bratya Daskalovi
	SZR37	Гурково	54	28	26	59	27	32	-5	1	-6	Gurkovo
	SZR07	Гълъбово	250	114	136	228	98	130	22	16	6	Galabovo
	SZR12	Казанлък	807	369	438	988	444	544	-181	-75	-106	Kazanlak
	SZR22	Мъглиж	148	78	70	132	60	72	16	18	-2	Maglzh
	SZR38	Николаево	60	27	33	54	23	31	6	4	2	Nikolaevo
	SZR23	Опан	76	40	36	41	21	20	35	19	16	Opan
	SZR24	Павел баня	164	78	86	186	80	106	-22	-2	-20	Pavel banya
	SZR27	Раднево	569	287	282	475	241	234	94	46	48	Radnevo
	SZR31	Стара Загора	2095	1041	1054	2515	1254	1261	-420	-213	-207	Stara Zagora
	SZR36	Чирпан	243	121	122	335	165	170	-92	-44	-48	Chirpan
BG343	JAM	Ямбол	1760	875	885	2337	1128	1209	-577	-253	-324	Yambol
	JAM03	Болярново	118	67	51	103	55	48	15	12	3	Bolyarovo
	JAM07	Елхово	232	122	110	303	152	151	-71	-30	-41	Elhovo
	JAM22	Стралджа	198	95	103	200	97	103	-2	-2	0	Straldzha
	JAM25	Тунджа	640	313	327	340	161	179	300	152	148	Tundzha
	JAM26	Ямбол	572	278	294	1391	663	728	-819	-385	-434	Yambol
BG4	BG4	Югозападна и Южна централна България	44605	21688	22917	42669	20592	22077	1936	1096	840	Yugozapadna i Yuzhna tsentralna Bulgaria
BG41	BG41	Югозападен	28281	13905	14376	23656	11494	12162	4625	2411	2214	Yugozapaden
BG413	BLG	Благоевград	3022	1429	1593	4038	1933	2105	-1016	-504	-512	Blagoevgrad
	BLG01	Банско	99	50	49	138	66	72	-39	-16	-23	Bansko
	BLG02	Белица	37	14	23	84	36	48	-47	-22	-25	Belitsa
	BLG03	Благоевград	1000	435	565	1311	636	675	-311	-201	-110	Blagoevgrad
	BLG11	Гоце Делчев	176	77	99	335	175	160	-159	-98	-61	Gotse Delchev
	BLG13	Гърмен	20	10	10	102	59	43	-82	-49	-33	Garmen
	BLG28	Кресна	384	216	168	64	31	33	320	185	135	Kresna
	BLG33	Петрич	320	145	175	601	265	336	-281	-120	-161	Petrich
	BLG37	Разлог	208	94	114	216	102	114	-8	-8	0	Razlog
	BLG40	Сандански	423	213	210	531	249	282	-108	-36	-72	Sandanski
	BLG42	Сатовча	40	13	27	174	91	83	-134	-78	-56	Satovcha
	BLG44	Симитли	179	97	82	187	90	97	-8	7	-15	Simitli
	BLG49	Струмяни	75	37	38	113	59	54	-38	-22	-16	Strumyani
	BLG52	Хаджидимово	34	18	16	92	42	50	-58	-24	-34	Hadzhidimovo
	BLG53	Якоруда	27	10	17	90	32	58	-63	-22	-41	Yakoruda
BG415	KNL	Кюстендил	1512	720	792	1943	950	993	-431	-230	-201	Kyustendil
	KNL04	Бобов дол	125	71	54	160	81	79	-35	-10	-25	Bobovdol
	KNL05	Бобошево	95	52	43	55	28	27	40	24	16	Boboshevo

4. Механичен прираст на населението през 2011 г. по пол, статистически зони, статистически райони и по области и общини¹
Migration increase of the population by sex, statistical zone, statistical region and by district and municipality in 2011¹

(Продължение)
(Continued)

(Брой)
(Number)

NUTS	EKATTE	Статистически зони Статистически райони Области Общини	Заселени Immigrants			Изселени Emigrants			Механичен прираст Migration increase			Statistical zones, statistical regions, districts and municipalities
			общо Total	мъже Males	жени Females	общо Total	мъже Males	жени Females	общо Total	мъже Males	жени Females	
	KNL48	Дупница	388	181	207	632	304	328	-244	-123	-121	Dupnitsa
	KNL27	Кочериново	126	55	71	120	59	61	6	-4	10	Kocherinovo
	KNL29	Кюстендил	550	243	307	781	364	417	-231	-121	-110	Kyustendil
	KNL31	Невестино	55	27	28	52	28	24	3	-1	4	Nevestino
	KNL38	Рила	32	17	15	51	37	14	-19	-20	1	Rila
	KNL41	Сапарева баня	77	35	42	68	39	29	9	-4	13	Sapareva banya
	KNL50	Трекляно	64	39	25	24	10	14	40	29	11	Treklyano
BG414	PER	Перник	1968	965	1003	2173	1070	1103	-205	-105	-100	Pernik
	PER08	Брезник	193	82	111	155	67	88	38	15	23	Breznik
	PER19	Земен	84	45	39	54	36	18	30	9	21	Zemen
	PER22	Ковачевци	73	43	30	40	20	20	33	23	10	Kovachevtsi
	PER32	Перник	1046	493	553	1412	691	721	-366	-198	-168	Pernik
	PER36	Радомир	479	257	222	438	214	224	41	43	-2	Radomir
	PER51	Трън	93	45	48	74	42	32	19	3	16	Tran
BG412	SFO	София	3535	1739	1796	3510	1630	1880	25	109	-84	Sofia
	SFO54	Антон	8	4	4	28	11	17	-20	-7	-13	Anton
	SFO06	Божурище	268	121	147	173	80	93	95	41	54	Bozhorishte
	SFO07	Ботевград	454	196	258	470	224	246	-16	-28	12	Botevgrad
	SFO09	Годеч	75	37	38	72	37	35	3	0	3	Godech
	SFO10	Горна Малина	287	158	129	145	68	77	142	90	52	Gorna Malina
	SFO59	Долна баня	29	11	18	37	8	29	-8	3	-11	Dolna banya
	SFO16	Драгоман	129	60	69	87	42	45	42	18	24	Dragoman
	SFO17	Елин Пелин	519	282	237	366	176	190	153	106	47	Elin Pelin
	SFO18	Етрополе	135	65	70	202	89	113	-67	-24	-43	Etopole
	SFO47	Златица	65	33	32	87	47	40	-22	-14	-8	Zlatitsa
	SFO20	Ихтиман	189	107	82	172	79	93	17	28	-11	Ihtiman
	SFO24	Копривщица	32	16	16	41	19	22	-9	-3	-6	Koprivshitsa
	SFO25	Костенец	112	45	67	156	68	88	-44	-23	-21	Kostenets
	SFO26	Костинброд	260	127	133	245	118	127	15	9	6	Kostinbrod
	SFO56	Мирково	29	10	19	44	25	19	-15	-15	0	Mirkovo
	SFO55	Пирдоп	85	41	44	119	57	62	-34	-16	-18	Pirdop
	SFO34	Правец	186	91	95	197	92	105	-11	-1	-10	Pravets
	SFO39	Самоков	329	151	178	445	203	242	-116	-52	-64	Samokov
	SFO43	Своге	194	100	94	265	118	147	-71	-18	-53	Svoge
	SFO45	Сливница	93	47	46	118	51	67	-25	-4	-21	Slivnitsa
	SFO57	Чавдар	21	9	12	20	10	10	1	-1	2	Chavdar
	SFO58	Челопеч	36	28	8	21	8	13	15	20	-5	Chelopech
BG411	SOF	София (столица)	18244	9052	9192	11992	5911	6081	6252	3141	3111	Sofia (stolitsa)
	SOF46	Столична	18244	9052	9192	11992	5911	6081	6252	3141	3111	Stolichna
BG42	BG42	Южен централен	16324	7783	8541	19013	9098	9915	-2689	-1315	-1374	Yuzhen tsentralen
BG425	KRZ	Кърджали	1332	593	739	1866	905	961	-534	-312	-222	Kardzhali
	KRZ02	Ардино	171	78	93	200	102	98	-29	-24	-5	Ardino

4. Механичен прираст на населението през 2011 г. по пол, статистически зони, статистически райони и по области и общини¹
Migration increase of the population by sex, statistical zone, statistical region and by district and municipality in 2011¹

(Продължение)
(Continued)

(Брой)
(Number)

NUTS	EKATTE	Статистически зони Статистически райони Области Общини	Заселени Immigrants			Изселени Emigrants			Механичен прираст Migration increase			Statistical zones, statistical regions, districts and municipalities
			общо Total	мъже Males	жени Females	общо Total	мъже Males	жени Females	общо Total	мъже Males	жени Females	
	KRZ08	Джебел	65	29	36	69	36	33	-4	-7	3	Dzhebel
	KRZ14	Кирково	116	55	61	223	106	117	-107	-51	-56	Kirkovo
	KRZ15	Крумовград	134	59	75	242	125	117	-108	-66	-42	Krumovgrad
	KRZ16	Кърджали	716	313	403	848	407	441	-132	-94	-38	Kardzhali
	KRZ21	Момчилград	71	33	38	181	87	94	-110	-54	-56	Momchilgrad
	KRZ35	Черноочене	59	26	33	103	42	61	-44	-16	-28	Chernoochene
BG423	PAZ	Пазарджик	2521	1157	1364	3217	1511	1706	-696	-354	-342	Pazardzhik
	PAZ03	Батак	28	18	10	64	26	38	-36	-8	-28	Batak
	PAZ04	Белово	157	69	88	157	70	87	0	-1	1	Belovo
	PAZ06	Брацигово	106	55	51	123	61	62	-17	-6	-11	Bratsigovo
	PAZ08	Велинград	224	91	133	343	170	173	-119	-79	-40	Velingrad
	PAZ14	Лесичово	108	51	57	58	26	32	50	25	25	Lesichovo
	PAZ19	Пазарджик	986	449	537	1456	704	752	-470	-255	-215	Pazardzhik
	PAZ20	Панагюрище	255	105	150	330	136	194	-75	-31	-44	Panagyurishte
	PAZ21	Пещера	128	53	75	183	87	96	-55	-34	-21	Peshtera
	PAZ24	Ракитово	85	34	51	134	65	69	-49	-31	-18	Rakitovo
	PAZ29	Септември	385	204	181	293	132	161	92	72	20	Septemvri
	PAZ32	Стрелча	59	28	31	76	34	42	-17	-6	-11	Strelcha
BG421	PDV	Пловдив	8528	4075	4453	8362	3950	4412	166	125	41	Plovdiv
	PDV01	Асеновград	649	322	327	693	338	355	-44	-16	-28	Asenovgrad
	PDV07	Брезово	154	77	77	106	43	63	48	34	14	Brezovo
	PDV12	Калояново	284	140	144	181	84	97	103	56	47	Kaloyanovo
	PDV13	Карлово	627	298	329	736	342	394	-109	-44	-65	Karlovo
	PDV39	Кричим	38	19	19	72	32	40	-34	-13	-21	Krichim
	PDV42	Куклен	72	33	39	72	29	43	0	4	-4	Kuklen
	PDV15	Лъки	28	23	5	58	29	29	-30	-6	-24	Laki
	PDV17	Марица	630	313	317	376	168	208	254	145	109	Maritsa
	PDV40	Перущица	34	16	18	34	18	16	0	-2	2	Perushtitsa
	PDV22	Пловдив	4103	1932	2171	4166	2011	2155	-63	-79	16	Plovdiv
	PDV23	Първомай	343	170	173	348	176	172	-5	-6	1	Parvomay
	PDV25	Раковски	184	80	104	233	100	133	-49	-20	-29	Rakovski
	PDV26	Родопи	384	167	217	397	181	216	-13	-14	1	Rodopi
	PDV28	Садово	263	135	128	173	72	101	90	63	27	Sadovo
	PDV43	Сопот	138	70	68	177	90	87	-39	-20	-19	Sopot
	PDV41	Стамболийски	162	72	90	254	120	134	-92	-48	-44	Stamboliyski
	PDV33	Съединение	240	120	120	124	51	73	116	69	47	Saedinenie
	PDV37	Хисаря	195	88	107	162	66	96	33	22	11	Hisarya
BG424	SML	Смолян	1085	551	534	1739	840	899	-654	-289	-365	Smolyan
	SML02	Баните	257	145	112	83	40	43	174	105	69	Banite
	SML05	Борино	16	7	9	48	22	26	-32	-15	-17	Borino
	SML09	Девин	79	35	44	191	80	111	-112	-45	-67	Devin
	SML10	Доспат	42	18	24	129	69	60	-87	-51	-36	Dospat

4. Механичен прираст на населението през 2011 г. по пол, статистически зони, статистически райони и по области и общини¹ Migration increase of the population by sex, statistical zone, statistical region and by district and municipality in 2011¹

(Продължение и край)
(Continued and end)

(Брой)
(Number)

NUTS	EKATTE	Статистически зони Статистически райони Области Общини	Заселени Immigrants			Изселени Emigrants			Механичен прираст Migration increase			Statistical zones, statistical regions, districts and municipalities
			общо Total	мъже Males	жени Females	общо Total	мъже Males	жени Females	общо Total	мъже Males	жени Females	
	SML11	Златоград	68	24	44	143	70	73	-75	-46	-29	Zlatograd
	SML16	Мадан	95	55	40	134	69	65	-39	-14	-25	Madan
	SML18	Неделино	39	23	16	150	77	73	-111	-54	-57	Nedelino
	SML27	Рудозем	26	14	12	92	54	38	-66	-40	-26	Rudozem
	SML31	Смолян	381	187	194	641	302	339	-260	-115	-145	Smolyan
	SML38	Чепеларе	82	43	39	128	57	71	-46	-14	-32	Chepelare
BG422	HKV	Хасково	2858	1407	1451	3829	1892	1937	-971	-485	-486	Haskovo
	HKV09	Димитровград	648	316	332	852	423	429	-204	-107	-97	Dimitrovgrad
	HKV11	Ивайловград	59	34	25	85	39	46	-26	-5	-21	Ivaylovgrad
	HKV17	Любимец	96	62	34	165	78	87	-69	-16	-53	Lyubimets
	HKV18	Маджарово	220	117	103	30	14	16	190	103	87	Madzharovo
	HKV19	Минерални бани	82	43	39	79	31	48	3	12	-9	Mineralni bani
	HKV28	Свиленград	280	129	151	310	152	158	-30	-23	-7	Svilengrad
	HKV29	Симеоновград	64	25	39	122	61	61	-58	-36	-22	Simeonovgrad
	HKV30	Стамболово	153	82	71	77	36	41	76	46	30	Stambolovo
	HKV32	Тополовград	134	59	75	237	113	124	-103	-54	-49	Topolovgrad
	HKV33	Харманли	202	96	106	298	145	153	-96	-49	-47	Harmanli
	HKV34	Хасково	920	444	476	1574	800	774	-654	-356	-298	Haskovo
		Чужбина	9517	4460	5057	4722	2402	2320	4795	2058	2737	Foreign country

¹ Повече информация относно методологията е на разположение на следния интернет адрес: <http://www.nsi.bg/otrasal-metodologia.php?otr=19>.

² Механичното движение на населението (миграция) включва лицата, които са променили настоящия си адрес не само в рамките на страната, но и извън нея.

¹ More information about the methodology is available in the following web page: <http://www.nsi.bg/otrasal-metodologiaen.php?otr=53>.

² The mechanical movement of the population has included all persons changed their present address in the country and abroad.

5. Миграция между статистическите райони през 2011 година¹ Migration between of the statistical regions in 2011¹

(Брой)
(Number)

Изселени от статистическите райони	Заселени в статистическите райони Immigrants in the statistical regions						Общо изселени Emigrants - total	Emigrants from the statistical regions
	Северозападен Severozapaden	Северен централен Severen tsentralen	Североизточен Severoiztochen	Югоизточен Yugoiztochen	Югозападен Yugozapaden	Южен централен Yuzhen tsentralen		
Северозападен	8542	822	402	412	3702	366	14246	Severozapaden
Северен централен	624	7344	1223	573	1573	451	11788	Severen tsentralen
Североизточен	311	1047	7581	668	1458	409	11474	Severoiztochen
Югоизточен	197	516	723	10063	2415	1236	15150	Yugoiztochen
Югозападен	2250	863	780	1242	14241	1720	21096	Yugozapaden
Южен централен	276	309	342	1310	3374	11281	16892	Yuzhen tsentralen
Общо заселени	12200	10901	11051	14268	26763	15463	90646	Immigrants - total

¹ Повече информация относно методологията е на разположение на следния интернет адрес: <http://www.nsi.bg/otrasal-metodologia.php?otr=19>.

¹ More information about the methodology is available in the following web page: <http://www.nsi.bg/otrasal-metodologiaen.php?otr=53>.

6. Миграция между градовете на статистическите райони през 2011 година¹ Migration between the urban areas of the statistical regions in 2011¹

(Брой)
(Number)

Изселени от градовете на статистическите райони	Заселени в градовете на статистическите райони Immigrants in the urban areas of the statistical regions						Общо изселени от градовете Emigrants from the urban areas - total	Emigrants from the statistical regions
	Северозападен Severozapaden	Северен централен Severen tsentralen	Североизточен Severoiztochen	Югоизточен Yugoiztochen	Югозападен Yugozapaden	Южен централен Yuzhen tsentralen		
Северозападен	1113	482	285	260	2544	227	4911	Severozapaden
Северен централен	308	1814	749	372	1259	276	4778	Severen tsentralen
Североизточен	180	550	2017	446	1192	249	4634	Severoiztochen
Югоизточен	107	323	481	2479	2088	663	6141	Yugoiztochen
Югозападен	1037	569	575	924	5790	1130	10025	Yugozapaden
Южен централен	128	150	234	715	2537	2776	6540	Yuzhen tsentralen
Общо заселени в градовете	2873	3888	4341	5196	15410	5321	37029	Immigrants in the urban areas - total

¹ Повече информация относно методологията е на разположение на следния интернет адрес: <http://www.nsi.bg/otrasal-metodologia.php?otr=19>.

¹ More information about the methodology is available in the following web page: <http://www.nsi.bg/otrasal-metodologiaen.php?otr=53>.

7. Миграция от градовете в селата на статистическите райони през 2011 година¹ Migration from urban to rural areas of the statistical regions in 2011¹

(Брой)
(Number)

Изселени от градовете на статистическите райони	Заселени в селата на статистическите райони Immigrants in the rural areas of the statistical regions						Общо изселени от градовете Emigrants from the urban areas - total	Emigrants from the urban areas of the statistical regions
	Северозападен Severozapaden	Северен централен Severen tsentralen	Североизточен Severoiztochen	Югоизточен Yugoiztochen	Югозападен Yugozapaden	Южен централен Yuzhen tsentralen		
Северозападен	4148	90	30	45	157	41	4511	Severozapaden
Северен централен	161	2530	109	78	48	43	2969	Severen tsentralen
Североизточен	71	224	2642	88	48	61	3134	Severoiztochen
Югоизточен	48	66	48	4246	51	181	4640	Yugoiztochen
Югозападен	954	210	137	212	4243	423	6179	Yugozapaden
Южен централен	81	77	27	249	113	4358	4905	Yuzhen tsentralen
Общо заселени в селата	5463	3197	2993	4918	4660	5107	26338	Immigrants in the rural areas - total

¹ Повече информация относно методологията е на разположение на следния интернет адрес: <http://www.nsi.bg/otrasal-metodologia.php?otr=19>.

¹ More information about the methodology is available in the following web page: <http://www.nsi.bg/otrasal-metodologiaen.php?otr=53>.

8. Миграция от селата в градовете на статистическите райони през 2011 година¹

Migration from rural to urban areas of the statistical regions in 2011¹

(Брой)
(Number)

Изселени от селата на статистическите райони	Заселени в градовете на статистическите райони Immigrants in the urban areas of the statistical regions						Общо изселени от селата Emigrants from the rural areas - total	Emigrants from the rural areas of the statistical regions
	Северозападен Severozapaden	Северен централен Severen tsentralen	Североизточен Severoiztochen	Югоизточен Yugoiztochen	Югозападен Yugozapaden	Южен централен Yuzhen tsentralen		
Северозападен	2115	173	77	82	880	70	3397	Severozapaden
Северен централен	79	2037	240	68	246	89	2759	Severen tsentralen
Североизточен	33	139	1982	74	184	76	2488	Severoiztochen
Югоизточен	21	71	98	2217	249	231	2887	Yugoiztochen
Югозападен	115	58	47	83	3381	116	3800	Yugozapaden
Южен централен	48	48	54	235	658	2818	3861	Yuzhen tsentralen
Общо заселени в градовете	2411	2526	2498	2759	5598	3400	19192	Immigrants in the urban areas - total

¹ Повече информация относно методологията е на разположение на следния интернет адрес: <http://www.nsi.bg/otrasal-metodologia.php?otr=19>.

¹ More information about the methodology is available in the following web page: <http://www.nsi.bg/otrasal-metodologiaen.php?otr=53>.

9. Миграция между селата на статистическите райони през 2011 година¹

Migration between the rural areas of the statistical regions in 2011¹

(Брой)
(Number)

Изселени от селата на статистическите райони	Заселени в селата на статистическите райони Immigrants in the rural areas of the statistical regions						Общо изселени от селата Emigrants from the rural areas - total	Emigrants from the rural areas of the statistical regions
	Северозападен Severozapaden	Северен централен Severen tsentralen	Североизточен Severoiztochen	Югоизточен Yugoiztochen	Югозападен Yugozapaden	Южен централен Yuzhen tsentralen		
Северозападен	1166	77	10	25	121	28	1427	Severozapaden
Северен централен	76	963	125	55	20	43	1282	Severen tsentralen
Североизточен	27	134	940	60	34	23	1218	Severoiztochen
Югоизточен	21	56	96	1121	27	161	1482	Yugoiztochen
Югозападен	144	26	21	23	827	51	1092	Yugozapaden
Южен централен	19	34	27	111	66	1329	1586	Yuzhen tsentralen
Общо заселени в селата	1453	1290	1219	1395	1095	1635	8087	Immigrants in the rural areas - total

¹ Повече информация относно методологията е на разположение на следния интернет адрес: <http://www.nsi.bg/otrasal-metodologia.php?otr=19>.

¹ More information about the methodology is available in the following web page: <http://www.nsi.bg/otrasal-metodologiaen.php?otr=53>.

**VI. ПАЗАР НА ТРУДА
LABOUR MARKET**



VI. Пазар на труда

1. Наети лица по трудово или служебно правоотношение през 2011 г. по икономически дейности, статистически зони, статистически райони и по области¹

Employees under labour contract by economic activity groupings, statistical zone, statistical region and by district in 2011¹

(Среден годишен брой)
(Average annual number)

NUTS	EKATTE	Статистически зони Статистически райони Области	Икономически дейности Economic activity groupings					Statistical zones, statistical regions and districts
			общо Total	селско, горско и рибно стопанство Agriculture, forestry and fishing	добивна промишленост Mining and quarrying	преработваща промишленост Manufacturing	производство и разпределение на електрическа и топлоенергия и газ Electricity, gas, steam and air conditioning supply	
BG	BG	Общо за страната	2242488	68318	24743	501570	31178	Total
BG3	BG3	Северна и Югоизточна България	970004	48516	11760	246006	17185	Severna i Yugoiztochna Bulgaria
BG31	NW	Северозападен	185024	9456	1292	50448	6004	Severozapaden
BG311	VID	Видин	18322	757	..	2916	..	Vidin
BG313	VRC	Враца	41118	1973	..	8113	..	Vratsa
BG315	LOV	Ловеч	34597	1368	47	13697	76	Lovech
BG312	MON	Монтана	28731	1337	..	8920	..	Montana
BG314	PVN	Плевен	62256	4021	716	16802	517	Pleven
BG32	NC	Северен централен	227713	13645	621	74479	1487	Severen tsentralen
BG321	VTR	Велико Търново	69215	4134	65	19892	524	Veliko Tarnovo
BG322	GAB	Габрово	39810	708	29	19094	223	Gabrovo
BG324	RAZ	Разград	26538	2657	..	6784	..	Razgrad
BG323	RSE	Русе	70693	3609	320	24282	699	Ruse
BG325	SLS	Силистра	21457	2537	..	4427	..	Silistra
BG33	NE	Североизточен	263168	13676	1042	47664	2975	Severoiztochen
BG331	VAR	Варна	149361	3525	646	19116	2625	Varna
BG332	DOB	Добрич	43448	5049	..	8652	..	Dobrich
BG334	TGV	Търговище	27764	2272	..	7596	..	Targovishte
BG333	SHU	Шумен	42595	2830	41	12300	274	Shumen
BG34	SE	Югоизточен	294099	11739	8805	73415	6719	Yugoiztochen
BG341	BGS	Бургас	118975	3775	950	19177	987	Burgas
BG342	SLV	Сливен	38376	1919	287	10977	473	Sliven
BG344	SZR	Стара Загора	106133	3673	7333	32981	5071	Stara Zagora
BG343	JAM	Ямбол	30615	2372	235	10280	188	Yambol
BG4	BG4	Югозападна и Южна централна България	1272484	19802	12983	255564	13993	Yugozapadna i Yuzhna tsentralna Bulgaria
BG41	SW	Югозападен	887850	6830	8916	131742	9813	Yugozapaden
BG413	BLG	Благоевград	88086	2078	68	34308	409	Blagoevgrad
BG415	KNL	Кюстендил	32269	445	..	10153	..	Kyustendil
BG414	PER	Перник	28396	548	..	7706	..	Pernik
BG412	SFO	София	57184	1998	3773	16911	101	Sofia
BG411	SOF	София (столица)	681915	1761	621	62664	7695	Sofia (stolitsa)
BG42	SC	Южен централен	384634	12972	4067	123822	4180	Yuzhen tsentralen
BG425	KRZ	Кърджали	29410	693	..	10647	..	Kardzhali
BG423	PAZ	Пазарджик	61892	3257	..	20673	..	Pazardzhik
BG421	PDV	Пловдив	207599	5202	692	67653	2870	Plovdiv
BG424	SML	Смолян	31490	1084	1317	10695	175	Smolyan
BG422	HKV	Хасково	54243	2736	210	14154	777	Haskovo

1. Наети лица по трудово или служебно правоотношение през 2011 г. по икономически дейности, статистически зони, статистически райони и по области¹Employees under labour contract by economic activity groupings, statistical zone, statistical region and by district in 2011¹(Продължение)
(Continued)(Среден годишен брой)
(Average annual number)

NUTS	EKATTE	Статистически зони Статистически райони Области	Икономически дейности Economic activity groupings					Statistical zones, statistical regions and districts
			дейности, свързани с води; управление на отпадъци и възстановяване Water supply; sewerage, waste management and remediation activities	строителство Construction	търговия; ремонт на автомобили и мотоциклети Wholesale and retail trade; repair of motor vehicles and motorcycles	транспорт, складиране и пощи Transportation and storage	хотелиерство и ресторантьорство Accommodation and food service activities	
BG	BG	Общо за страната	35559	141650	386893	137168	114856	Total
BG3	BG3	Северна и Югоизточна България	17429	62247	151056	58144	54637	Северна и Югоизточна Bulgaria
BG31	NW	Северозападен	3950	8669	25544	8953	6109	Северозападен
BG311	VID	Видин	609	648	2331	1115	725	Vidin
BG313	VRC	Враца	932	2983	5034	2598	1278	Vratsa
BG315	LOV	Ловеч	617	849	4769	1382	1602	Lovech
BG312	MON	Монтана	785	907	3817	982	895	Montana
BG314	PVN	Плевен	1007	3282	9593	2876	1609	Pleven
BG32	NC	Северен централен	3637	10706	33783	13909	8281	Северен tsentralen
BG321	VTR	Велико Търново	1086	3187	11428	4411	2829	Veliko Tarnovo
BG322	GAB	Габрово	631	1460	5158	1557	1308	Gabrovo
BG324	RAZ	Разград	674	1526	3400	1311	672	Razgrad
BG323	RSE	Русе	744	3446	10327	5723	2699	Ruse
BG325	SLS	Силистра	502	1087	3470	907	773	Silistra
BG33	NE	Североизточен	5136	19589	46505	18650	19318	Североизточен
BG331	VAR	Варна	2668	13449	29716	13433	13560	Varna
BG332	DOB	Добрич	776	2230	6923	1664	3859	Dobrich
BG334	TGV	Търговище	598	1827	3805	1582	703	Targovishte
BG333	SHU	Шумен	1094	2083	6061	1971	1196	Shumen
BG34	SE	Югоизточен	4706	23283	45224	16632	20929	Югоизточен
BG341	BGS	Бургас	2106	11477	20517	9209	14997	Burgas
BG342	SLV	Сливен	532	2032	6016	1869	1462	Sliven
BG344	SZR	Стара Загора	1474	7792	14194	4430	3464	Stara Zagora
BG343	JAM	Ямбол	594	1982	4497	1124	1006	Yambol
BG4	BG4	Югозападна и Южна централна България	18130	79403	235837	79024	60219	Югозападна и Южна tsentralna Bulgaria
BG41	SW	Югозападен	12410	57701	173238	57378	42427	Югозападен
BG413	BLG	Благоевград	1384	5725	10581	3723	5111	Blagoevgrad
BG415	KNL	Кюстендил	850	1345	4236	1237	1038	Kyustendil
BG414	PER	Перник	498	1889	4282	1233	1087	Pernik
BG412	SFO	София	1210	2796	10448	2626	3493	Sofia
BG411	SOF	София (столица)	8468	45946	143691	48559	31698	Sofia (stolitsa)
BG42	SC	Южен централен	5720	21702	62599	21646	17792	Yuzhen tsentralen
BG425	KRZ	Кърджали	455	1552	3810	850	1115	Kardzhali
BG423	PAZ	Пазарджик	1206	2491	9179	2941	2691	Pazardzhik
BG421	PDV	Пловдив	2188	12194	36889	12748	9846	Plovdiv
BG424	SML	Смолян	586	1938	3134	1041	1912	Smolyan
BG422	HKV	Хасково	1285	3527	9587	4066	2228	Haskovo

VI. Пазар на труда

1. Наети лица по трудово или служебно правоотношение през 2011 г. по икономически дейности, статистически зони, статистически райони и по области¹

Employees under labour contract by economic activity groupings, statistical zone, statistical region and by district in 2011¹

(Продължение)
(Continued)

(Среден годишен брой)
(Average annual number)

NUTS	EKATTE	Статистически зони Статистически райони Области	Икономически дейности Economic activity groupings					Statistical zones, statistical regions and districts
			информационни и далекосъобщителни услуги Information and communication	финансови и застрахователни дейности Financial and insurance activities	операции с недвижими имоти Real estate activities	професионални дейности и научни изследвания Professional, scientific and technical activities	административни и спомогателни дейности Administrative and support service activities	
BG	BG	Общо за страната	65072	57130	24680	69833	106509	Total
BG3	BG3	Северна и Югоизточна България	7526	12298	9260	16553	35494	Северна и Югоизточна Bulgaria
BG31	NW	Северозападен	953	1953	1281	1943	7593	Severozapaden
BG311	VID	Видин	146	151	152	189	1302	Vidin
BG313	VRC	Враца	263	437	235	320	1269	Vratsa
BG315	LOV	Ловеч	183	345	150	363	808	Lovech
BG312	MON	Монтана	81	226	168	206	1583	Montana
BG314	PVN	Плевен	280	794	576	865	2631	Pleven
BG32	NC	Северен централен	1775	2576	1440	3236	5861	Severen tsentralen
BG321	VTR	Велико Търново	753	1137	467	994	1419	Veliko Tarnovo
BG322	GAB	Габрово	158	205	247	518	817	Gabrovo
BG324	RAZ	Разград	74	253	134	280	1114	Razgrad
BG323	RSE	Русе	714	762	447	1228	1883	Ruse
BG325	SLS	Силистра	76	219	145	216	628	Silistra
BG33	NE	Североизточен	2703	3973	3197	6613	12055	Severoiztochen
BG331	VAR	Варна	2124	2888	2422	5366	6613	Varna
BG332	DOB	Добрич	249	497	326	517	1718	Dobrich
BG334	TGV	Търговище	87	156	138	227	1557	Targovishte
BG333	SHU	Шумен	243	432	311	503	2167	Shumen
BG34	SE	Югоизточен	2095	3796	3342	4761	9985	Yugoiztochen
BG341	BGS	Бургас	1252	1845	2168	2507	5052	Burgas
BG342	SLV	Сливен	94	423	338	411	1438	Sliven
BG344	SZR	Стара Загора	616	1271	508	1574	2798	Stara Zagora
BG343	JAM	Ямбол	133	257	328	269	697	Yambol
BG4	BG4	Югозападна и Южна централна България	57546	44832	15420	53280	71015	Yugozapadna i Yuzhna tsentralna Bulgaria
BG41	SW	Югозападен	54382	40622	12414	47302	59393	Yugozapaden
BG413	BLG	Благоевград	589	1249	698	920	2083	Blagoevgrad
BG415	KNL	Кюстендил	85	245	183	394	845	Kyustendil
BG414	PER	Перник	201	215	234	335	1576	Pernik
BG412	SFO	София	335	183	308	674	1474	Sofia
BG411	SOF	София (столица)	53172	38730	10991	44979	53415	Sofia (stolitsa)
BG42	SC	Южен централен	3164	4210	3006	5978	11622	Yuzhen tsentralen
BG425	KRZ	Кърджали	121	215	98	259	648	Kardzhali
BG423	PAZ	Пазарджик	342	533	548	588	2221	Pazardzhik
BG421	PDV	Пловдив	2065	2469	1948	4150	5969	Plovdiv
BG424	SML	Смолян	126	214	136	356	1529	Smolyan
BG422	HKV	Хасково	510	779	276	625	1255	Haskovo

1. Наети лица по трудово или служебно правоотношение през 2011 г. по икономически дейности, статистически зони, статистически райони и по области¹Employees under labour contract by economic activity groupings, statistical zone, statistical region and by district in 2011¹(Продължение и край)
(Continued and end)(Среден годишен брой)
(Average annual number)

NUTS	EKATTE	Статистически зони Статистически райони Области	Икономически дейности Economic activity groupings					Статистически зони, статистически райони и области
			държавно управление Public administration and defence; compulsory social security	образование Education	хуманно здравеопазване и социална работа Human health and social work activities	култура, спорт и развлечения Arts, entertainment and recreation	други дейности Other service activities	
BG	BG	Общо за страната	114077	163882	132838	31000	35532	Total
BG3	BG3	Северна и Югоизточна България	49108	81051	65245	12815	13674	Severna i Yugoiztochna Bulgaria
BG31	NW	Северозападен	12599	17759	16210	1950	2358	Severozapaden
BG311	VID	Видин	1776	1920	1940	280	401	Vidin
BG313	VRC	Враца	2743	4070	3499	326	487	Vratsa
BG315	LOV	Ловеч	2169	2904	2486	332	450	Lovech
BG312	MON	Монтана	2320	2877	2599	306	304	Montana
BG314	PVN	Плевен	3591	5988	5686	706	716	Pleven
BG32	NC	Северен централен	11823	19012	15136	3099	3207	Severen tsentralen
BG321	VTR	Велико Търново	4035	6354	4636	850	1014	Veliko Tarnovo
BG322	GAB	Габрово	1549	2480	2549	666	453	Gabrovo
BG324	RAZ	Разград	1724	3005	2017	401	354	Razgrad
BG323	RSE	Русе	2981	4772	4031	953	1073	Ruse
BG325	SLS	Силистра	1534	2401	1903	229	313	Silistra
BG33	NE	Североизточен	12197	22625	16754	4078	4418	Severoiztochen
BG331	VAR	Варна	5755	11340	8625	2756	2734	Varna
BG332	DOB	Добрич	2422	3845	2996	666	669	Dobrich
BG334	TGV	Търговище	1589	2899	1911	303	473	Targovishte
BG333	SHU	Шумен	2431	4541	3222	353	542	Shumen
BG34	SE	Югоизточен	12489	21655	17145	3688	3691	Yugoiztochen
BG341	BGS	Бургас	5632	8519	5313	1883	1609	Burgas
BG342	SLV	Сливен	2108	3747	3220	465	565	Sliven
BG344	SZR	Стара Загора	3217	6979	6493	1139	1126	Stara Zagora
BG343	JAM	Ямбол	1532	2410	2119	201	391	Yambol
BG4	BG4	Югозападна и Южна централна България	64969	82831	67593	18185	21858	Yugozapadna i Yuzhna tsentralna Bulgaria
BG41	SW	Югозападен	46702	51339	43905	14149	17187	Yugozapaden
BG413	BLG	Благоевград	3699	7746	4725	1781	1209	Blagoevgrad
BG415	KNL	Кюстендил	2088	2402	2137	331	513	Kyustendil
BG414	PER	Перник	1547	2249	1762	273	441	Pernik
BG412	SFO	София	2198	4728	2675	725	528	Sofia
BG411	SOF	София (столица)	37170	34214	32606	11039	14496	Sofia (stolitsa)
BG42	SC	Южен централен	18267	31492	23688	4036	4671	Yuzhen tsentralen
BG425	KRZ	Кърджали	2095	3478	2211	277	319	Kardzhali
BG423	PAZ	Пазарджик	2926	5336	4147	463	711	Pazardzhik
BG421	PDV	Пловдив	8030	15278	12392	2266	2750	Plovdiv
BG424	SML	Смолян	2064	2734	1736	394	319	Smolyan
BG422	HKV	Хасково	3152	4666	3202	636	572	Haskovo

¹ Повече информация относно методологията е на разположение на следния интернет адрес:
<http://www.nsi.bg/otrasal-metodologia.php?otr=26>.¹ More information about the methodology is available in the following web page:
<http://www.nsi.bg/otrasal-metodologiaen.php?otr=51>.

VI. Пазар на труда

2. Средна годишна заплата на наетите лица по трудово и служебно правоотношение през 2011 г. по икономически дейности, статистически зони, статистически райони и по области¹

Average annual wages and salaries of the employees under labour contract by economic activity groupings, statistical zone, statistical region and by district in 2011¹

(Левове)
(Levs)

NUTS	EKATTE	Статистически зони Статистически райони Области	Икономически дейности Economic activity groupings					Statistical zones, statistical regions and districts
			общо Total	селско, горско и рибно стопанство Agriculture, forestry and fishing	добивна промишленост Mining and quarrying	преработваща промишленост Manufacturing	производство и разпределение на електрическа и топлоенергия и газ Electricity, gas, steam and air conditioning supply	
BG	BG	Общо за страната	8230	6354	13804	6980	17600	Total
BG3	BG3	Северна и Югоизточна България	7106	6548	15141	6786	19717	Северна i Yugoiztochna Bulgaria
BG31	NW	Северозападен	6727	6047	8019	5922	22950	Severozapaden
BG311	VID	Видин	5532	5747	8925	4958	..	Vidin
BG313	VRC	Враца	8657	6066	9577	6164	..	Vratsa
BG315	LOV	Ловеч	6184	5407	4562	6230	7508	Lovech
BG312	MON	Монтана	6289	6180	6610	5976	..	Montana
BG314	PVN	Плевен	6308	6268	7789	5694	13459	Pleven
BG32	NC	Северен централен	6598	6549	7685	6605	12630	Severen tsentralen
BG321	VTR	Велико Търново	6488	6122	6249	5994	11679	Veliko Tarnovo
BG322	GAB	Габрово	6827	6154	10684	7593	10825	Gabrovo
BG324	RAZ	Разград	6488	6380	4096	6933	..	Razgrad
BG323	RSE	Русе	6783	7216	8129	6406	14180	Ruse
BG325	SLS	Силистра	6059	6581	..	5647	..	Silistra
BG33	NE	Североизточен	7350	7088	9790	7027	14906	Severoiztochen
BG331	VAR	Варна	8144	7361	10675	8002	14857	Varna
BG332	DOB	Добрич	6394	7972	..	5411	24521	Dobrich
BG334	TGV	Търговище	5913	5784	..	6272	7306	Targovishte
BG333	SHU	Шумен	6499	6209	6397	7117	13206	Shumen
BG34	SE	Югоизточен	7518	6321	17346	7408	20529	Yugoiztochen
BG341	BGS	Бургас	7359	6664	10071	9174	16347	Burgas
BG342	SLV	Сливен	6191	5986	8436	5841	11595	Sliven
BG344	SZR	Стара Загора	8512	6288	18894	7200	22379	Stara Zagora
BG343	JAM	Ямбол	6343	6096	9436	6459	15087	Yambol
BG4	BG4	Югозападна и Южна централна България	9089	5879	12592	7167	15002	Yugozapadna i Yuzhna tsentralna Bulgaria
BG41	SW	Югозападен	10192	5922	11777	8020	14522	Yugozapaden
BG413	BLG	Благоевград	5990	5541	5069	5669	9655	Blagoevgrad
BG415	KNL	Кюстендил	6219	4785	..	5712	..	Kyustendil
BG414	PER	Перник	6080	5431	6848	6690	..	Pernik
BG412	SFO	София	8360	5776	16198	9842	7571	Sofia
BG411	SOF	София (столица)	11249	6974	11877	9344	15428	Sofia (stolitsa)
BG42	SC	Южен централен	6541	5857	14370	6258	16129	Yuzhen tsentralen
BG425	KRZ	Кърджали	5895	5220	..	5470	16859	Kardzhali
BG423	PAZ	Пазарджик	6368	6064	..	5894	16639	Pazardzhik
BG421	PDV	Пловдив	6889	5351	11436	6694	16747	Plovdiv
BG424	SML	Смолян	6122	8097	8067	5895	13274	Smolyan
BG422	HKV	Хасково	5999	5856	4901	5567	14235	Haskovo

2. Средна годишна заплата на наетите лица по трудово и служебно правоотношение през 2011 г. по икономически дейности, статистически зони, статистически райони и по области¹

Average annual wages and salaries of the employees under labour contract by economic activity groupings, statistical zone, statistical region and by district in 2011¹

(Продължение)
(Continued)

(Левове)
(Levs)

NUTS	EKATTE	Статистически зони Статистически райони Области	Икономически дейности Economic activity groupings					Статистически зони, статистически райони и области
			дейности, свързани с води; управление на отпадъци и възстановяване Water supply; sewerage, waste management and remediation activities	строителство Construction	търговия; ремонт на автомобили и мотоциклети Wholesale and retail trade; repair of motor vehicles and motorcycles	транспорт, складиране и пощи Transportation and storage	хотелиерство и ресторантьорство Accommodation and food service activities	
BG	BG	Общо за страната	7965	7283	7040	8641	4995	Total
BG3	BG3	Северна и Югоизточна България	7602	6874	5199	8131	4893	Северна и Югоизточна България
BG31	NW	Северозападен	6381	7561	4594	5608	4029	Severozapaden
BG311	VID	Видин	5655	4500	4117	5974	3342	Vidin
BG313	VRC	Враца	5978	9706	4196	5500	3846	Vratsa
BG315	LOV	Ловеч	6896	5504	4905	5100	4159	Lovech
BG312	MON	Монтана	6336	6555	4592	5122	4332	Montana
BG314	PVN	Плевен	6911	7017	4764	5971	4186	Pleven
BG32	NC	Северен централен	7662	6183	5160	6794	3988	Severen tsentralen
BG321	VTR	Велико Търново	7664	5888	5215	6676	3720	Veliko Tarnovo
BG322	GAB	Габрово	7746	5952	4738	5708	4101	Gabrovo
BG324	RAZ	Разград	7137	5988	4899	5635	4281	Razgrad
BG323	RSE	Русе	8100	6540	5567	7659	4059	Ruse
BG325	SLS	Силистра	7616	6495	4648	5478	4266	Silistra
BG33	NE	Североизточен	7626	6501	5638	11120	5552	Severoiztochen
BG331	VAR	Варна	8629	6784	6047	13328	5685	Varna
BG332	DOB	Добрич	5727	6257	5289	5511	5919	Dobrich
BG334	TGV	Търговище	6630	5995	4238	4839	3699	Targovishte
BG333	SHU	Шумен	7077	5395	4925	5882	3920	Shumen
BG34	SE	Югоизточен	8557	7248	5121	7254	4890	Yugoiztochen
BG341	BGS	Бургас	7614	7019	5256	8465	5243	Burgas
BG342	SLV	Сливен	7768	5929	4262	5492	3896	Sliven
BG344	SZR	Стара Загора	11148	8102	5451	5941	4135	Stara Zagora
BG343	JAM	Ямбол	6178	6561	4613	5383	3648	Yambol
BG4	BG4	Югозападна и Южна централна България	8314	7603	8215	9015	5088	Югозападна и Южна централна България
BG41	SW	Югозападен	8924	8228	9358	10145	5388	Yugozapaden
BG413	BLG	Благоевград	6293	6499	4532	4624	4792	Blagoevgrad
BG415	KNL	Кюстендил	5263	5671	4106	4386	3535	Kyustendil
BG414	PER	Перник	6464	6021	4538	4885	3593	Pernik
BG412	SFO	София	5813	7772	7443	5843	5019	Sofia
BG411	SOF	София (столица)	10309	8636	10149	11082	5644	Sofia (stolitsa)
BG42	SC	Южен централен	6996	5937	5047	6019	4370	Yuzhen tsentralen
BG425	KRZ	Кърджали	7502	5739	4248	5267	4039	Kardzhali
BG423	PAZ	Пазарджик	7305	4957	4397	5557	4319	Pazardzhik
BG421	PDV	Пловдив	7483	6078	5475	6540	4497	Ploddiv
BG424	SML	Смолян	6564	6238	4533	5090	4344	Smolyan
BG422	HKV	Хасково	5893	6059	4507	5112	4053	Haskovo

VI. Пазар на труда

2. Средна годишна заплата на наетите лица по трудово и служебно правоотношение през 2011 г. по икономически дейности, статистически зони, статистически райони и по области¹

Average annual wages and salaries of the employees under labour contract by economic activity groupings, statistical zone, statistical region and by district in 2011¹

(Продължение)
(Continued)

(Левове)
(Levs)

NUTS	EKATTE	Статистически зони Статистически райони Области	Икономически дейности Economic activity groupings					Statistical zones, statistical regions and districts
			информационни и далекосъобщителни услуги Information and communication	финансови и застрахователни дейности Financial and insurance activities	операции с недвижими имоти Real estate activities	професионални дейности и научни изследвания Professional, scientific and technical activities	административни и спомогателни дейности Administrative and support service activities	
BG	BG	Общо за страната	18771	17180	8130	11159	5483	Total
BG3	BG3	Северна и Югоизточна България	8981	12145	6513	7242	4452	Северна и Югоизточна Bulgaria
BG31	NW	Северозападен	5441	11846	5760	5563	3389	Severozapaden
BG311	VID	Видин	5270	10083	5354	4789	3081	Vidin
BG313	VRC	Враца	4987	11759	5923	6213	2992	Vratsa
BG315	LOV	Ловеч	7081	11842	4938	5765	3365	Lovech
BG312	MON	Монтана	4667	12061	5319	4734	3462	Montana
BG314	PVN	Плевен	5092	12172	6143	5603	3698	Pleven
BG32	NC	Северен централен	7306	12018	6591	6442	3783	Severen tsentralen
BG321	VTR	Велико Търново	7329	12944	5969	7922	3774	Veliko Tarnovo
BG322	GAB	Габрово	7543	11459	5067	4939	3679	Gabrovo
BG324	RAZ	Разград	5178	10183	6641	7179	3530	Razgrad
BG323	RSE	Русе	7675	12038	8694	5981	4064	Ruse
BG325	SLS	Силистра	5223	9672	4751	5003	3549	Silistra
BG33	NE	Североизточен	10392	12980	7162	8508	4913	Severoiztochen
BG331	VAR	Варна	11318	13673	7505	9213	5726	Varna
BG332	DOB	Добрич	7351	9555	6369	5326	4441	Dobrich
BG334	TGV	Търговище	5896	9128	5809	5530	3545	Targovishte
BG333	SHU	Шумен	7096	13784	5929	5452	3813	Shumen
BG34	SE	Югоизточен	10186	11522	6155	6716	5102	Yugoiztochen
BG341	BGS	Бургас	12151	12355	6049	7318	6147	Burgas
BG342	SLV	Сливен	5883	11105	6383	4992	3973	Sliven
BG344	SZR	Стара Загора	7759	11081	6166	6634	4175	Stara Zagora
BG343	JAM	Ямбол	5740	8596	6604	4255	3676	Yambol
BG4	BG4	Югозападна и Южна централна България	20058	18542	9100	12362	5998	Yugozapadna i Yuzhna tsentralna Bulgaria
BG41	SW	Югозападен	20671	19254	9837	13125	6389	Yugozapaden
BG413	BLG	Благоевград	7778	12240	6448	4912	3370	Blagoevgrad
BG415	KNL	Кюстендил	4883	10063	5560	5878	3958	Kyustendil
BG414	PER	Перник	4908	9246	6226	4754	3034	Pernik
BG412	SFO	София	14497	8867	5553	5928	3894	Sofia
BG411	SOF	София (столица)	20940	19637	10314	13516	6714	Sofia (stolitsa)
BG42	SC	Южен централен	9572	11571	6061	6216	4001	Yuzhen tsentralen
BG425	KRZ	Кърджали	5995	10005	6102	6432	4283	Kardzhali
BG423	PAZ	Пазарджик	5980	9593	4865	4764	3324	Pazardzhik
BG421	PDV	Пловдив	10425	12465	6422	6621	4273	Plovdiv
BG424	SML	Смолян	5711	9982	5172	6333	3496	Smolyan
BG422	HKV	Хасково	10286	11002	6300	4722	4370	Haskovo

2. Средна годишна заплата на наетите лица по трудово и служебно правоотношение през 2011 г. по икономически дейности, статистически зони, статистически райони и по области¹

Average annual wages and salaries of the employees under labour contract by economic activity groupings, statistical zone, statistical region and by district in 2011¹

(Продължение и край)
(Continued and end)

(Левове)
(Levs)

NUTS	EKATTE	Статистически зони Статистически райони Области	Икономически дейности Economic activity groupings					Статистически зони, statistical regions and districts
			държавно управление Public administration and defence; compulsory social security	образование Education	хуманно здравеопазване и социална работа Human health and social work activities	култура, спорт и развлечения Arts, entertainment and recreation	други дейности Other service activities	
BG	BG	Общо за страната	10554	8376	8238	6967	5675	Total
BG3	BG3	Северна и Югоизточна България	9224	8067	7551	6349	4628	Severna i Yugoiztochna Bulgaria
BG31	NW	Северозападен	8657	7488	7398	5861	4582	Severozapaden
BG311	VID	Видин	8251	6964	5988	5252	4880	Vidin
BG313	VRC	Враца	8158	7444	7069	6429	4241	Vratsa
BG315	LOV	Ловеч	9357	7659	6854	5569	4420	Lovech
BG312	MON	Монтана	9037	7292	7694	7731	5041	Montana
BG314	PVN	Плевен	8569	7697	8185	5181	4554	Pleven
BG32	NC	Северен централен	9413	7957	7143	6426	4564	Severen tsentralen
BG321	VTR	Велико Търново	10056	8525	6837	4892	4383	Veliko Tarnovo
BG322	GAB	Габрово	9196	8053	6745	5496	4321	Gabrovo
BG324	RAZ	Разград	8786	7236	6741	11782	4373	Razgrad
BG323	RSE	Русе	9183	8074	8273	6373	5093	Ruse
BG325	SLS	Силистра	9091	7026	6447	5550	3925	Silistra
BG33	NE	Североизточен	9302	8427	8211	5932	4710	Severoiztochen
BG331	VAR	Варна	9849	9164	9395	6237	4945	Varna
BG332	DOB	Добрич	9165	7867	6999	5324	4758	Dobrich
BG334	TGV	Търговище	8933	7199	7270	5065	3677	Targovishte
BG333	SHU	Шумен	8397	7857	6773	5465	4377	Shumen
BG34	SE	Югоизточен	9546	8265	7415	6998	4616	Yugoiztochen
BG341	BGS	Бургас	9798	8272	7646	7392	4483	Burgas
BG342	SLV	Сливен	9479	8302	7618	6019	4445	Sliven
BG344	SZR	Стара Загора	9344	8330	7107	6963	4809	Stara Zagora
BG343	JAM	Ямбол	9137	7996	7471	5746	4859	Yambol
BG4	BG4	Югозападна и Южна централна България	11564	8677	8901	7402	6330	Yugozapadna i Yuzhna tsentralna Bulgaria
BG41	SW	Югозападен	12560	8979	9201	7854	6803	Yugozapaden
BG413	BLG	Благоевград	8806	8596	6525	5675	4850	Blagoevgrad
BG415	KNL	Кюстендил	8828	7437	6608	5041	4321	Kyustendil
BG414	PER	Перник	9357	7425	6573	5757	3702	Pernik
BG412	SFO	София	8589	7854	6703	5998	4789	Sofia
BG411	SOF	София (столица)	13516	9433	10107	8471	7219	Sofia (stolitsa)
BG42	SC	Южен централен	9022	8185	8344	5813	4587	Yuzhen tsentralen
BG425	KRZ	Кърджали	8303	7325	7103	4920	4053	Kardzhali
BG423	PAZ	Пазарджик	8416	7518	7863	4937	4346	Pazardzhik
BG421	PDV	Пловдив	9728	8991	9164	5915	4828	Plovdiv
BG424	SML	Смолян	8201	7206	7085	6539	4649	Smolyan
BG422	HKV	Хасково	8800	7514	7334	6035	4000	Haskovo

¹ Повече информация относно методологията е на разположение на следния интернет адрес:
<http://www.nsi.bg/otrasal-metodologia.php?otr=26>.

¹ More information about the methodology is available in the following web page:
<http://www.nsi.bg/otrasal-metodologiaen.php?otr=51>.

VI. Пазар на труда

3. Население на 15 и повече навършени години по икономическа активност, заетост и безработица през 2011 г. по статистически зони, статистически райони и по области^{1,2}

Population 15 years of age and over by economic activity, employment and unemployment by statistical zone, statistical region and by district in 2011^{1,2}

NUTS	EKATTE	Статистически зони Статистически райони Области	Работна сила - хил. Labour force - thousands			Лица извън работната сила - хил. Person not in labour - Thousands	Коефициент на икономическа активност - % Activity rate - %	Коефициент на заетост - % Employment rate - %	Коефициент на безработица ³ - % Unemployment rate ³ - %	Statistical zones, statistical regions and districts
			общо Total	заети Employed	безработни ³ Unemployed ³					
BG	BG	Общо за страната	3341.4	2965.2	376.2	3021.8	52.5	46.6	11.3	Total
BG3	BG3	Северна и Югоизточна България	1625.4	1412.4	213.0	1602.1	50.4	43.8	13.1	Северна и Югоизточна Bulgaria
BG31	BG31	Северозападен	335.2	292.4	42.8	397.7	45.7	39.9	12.8	Severozapaden
BG311	VID	Видин	39.6	31.7	7.9	48.9	44.7	35.8	19.8	Vidin
BG313	VRC	Враца	72.7	65.9	6.8	87.9	45.3	41.0	9.3	Vratsa
BG315	LOV	Ловеч	56.7	49.7	6.9	65.4	46.4	40.7	12.2	Lovech
BG312	MON	Монтана	58.3	50.0	8.2	69.9	45.5	39.1	14.1	Montana
BG314	PVN	Плевен	108.0	95.0	13.0	125.5	46.2	40.7	12.0	Pleven
BG32	BG32	Северен централен	369.2	322.1	47.1	383.7	49.0	42.8	12.8	Severen tsentralen
BG321	VTR	Велико Търново	109.4	96.7	12.8	117.7	48.2	42.6	11.7	Veliko Tarnovo
BG322	GAB	Габрово	53.2	47.9	5.2	55.5	48.9	44.1	9.9	Gabrovo
BG324	RAZ	Разград	54.9	43.8	11.1	52.5	51.1	40.8	20.3	Razgrad
BG323	RSE	Русе	105.3	93.1	12.2	101.1	51.0	45.1	11.6	Ruse
BG325	SLS	Силистра	46.4	40.6	5.8	56.9	44.9	39.3	12.5	Silistra
BG33	BG33	Североизточен	443.0	374.9	68.1	384.5	53.5	45.3	15.4	Severoiztochen
BG331	VAR	Варна	210.8	189.0	21.8	195.5	51.9	46.5	10.3	Varna
BG332	DOB	Добрич	86.2	71.3	14.9	76.8	52.9	43.7	17.3	Dobrich
BG334	TGV	Търговище	53.9	47.2	6.7	49.6	52.1	45.7	12.4	Targovishte
BG333	SHU	Шумен	92.1	67.4	24.7	62.7	59.5	43.5	26.8	Shumen
BG34	BG34	Югоизточен	478.0	423.0	55.0	436.2	52.3	46.3	11.5	Yugoiztochen
BG341	BGS	Бургас	183.3	160.3	23.1	169.6	51.9	45.4	12.6	Burgas
BG342	SLV	Сливен	85.1	71.0	14.2	77.3	52.4	43.7	16.6	Sliven
BG344	SZR	Стара Загора	148.1	138.7	9.4	137.9	51.8	48.5	6.3	Stara Zagora
BG343	JAM	Ямбол	61.5	53.1	8.4	51.4	54.5	47.0	13.6	Yambol
BG4	BG4	Югозападна и Южна централна България	1716.0	1552.8	163.2	1419.7	54.7	49.5	9.5	Югозападна и Южна tsentralna Bulgaria
BG41	BG41	Югозападен	1068.1	988.5	79.6	790.8	57.5	53.2	7.5	Yugozapaden
BG413	BLG	Благоевград	160.5	147.0	13.5	117.3	57.8	52.9	8.4	Blagoevgrad
BG415	KNL	Кюстендил	61.8	52.6	9.2	58.4	51.4	43.7	14.9	Kyustendil
BG414	PER	Перник	59.7	54.9	4.7	58.4	50.5	46.5	8.0	Pernik
BG412	SFO	София	109.5	98.9	10.6	104.2	51.2	46.3	9.7	Sofia
BG411	SOF	София (столица)	676.7	635.1	41.5	452.5	59.9	56.2	6.1	Sofia (stolitsa)
BG42	BG42	Южен централен	647.9	564.3	83.6	628.9	50.7	44.2	12.9	Yuzhen tsentralen
BG425	KRZ	Кърджали	57.5	54.6	(3.0)	73.9	43.8	41.5	(5.1)	Kardzhali
BG423	PAZ	Пазарджик	124.8	102.2	22.6	109.7	53.2	43.6	18.1	Pazardzhik
BG421	PDV	Пловдив	300.5	273.9	26.6	290.0	50.9	46.4	8.8	Plovdiv
BG424	SML	Смолян	57.9	43.5	14.5	49.1	54.1	40.6	25.0	Smolyan
BG422	HKV	Хасково	107.2	90.1	17.0	106.2	50.2	42.2	15.9	Haskovo

¹ Повече информация относно методологията е на разположение на следния интернет адрес: <http://www.nsi.bg/otrasal-metodologia.php?otr=26>.

² Наблюдение на работната сила - ревизирани годишни данни, 2011 г.

³ Поради малкия обем на извадката данните, оградени в скоби, не са достатъчно точни.

¹ More information about the methodology is available in the following web page: <http://www.nsi.bg/otrasal-metodologiaen.php?otr=51>.

² Labour force survey - revised annual data 2011.

³ Due to a small sample figures in brackets are not reliable.

4. Население на 15 - 64 навършени години по икономическа активност, заетост и безработица през 2011 г. по статистически зони, статистически райони и по области^{1,2}Population 15 - 64 years of age by economic activity, employment and unemployment by statistical zone, statistical region and by district in 2011^{1,2}

NUTS	EKATTE	Статистически зони Статистически райони Области	Работна сила - хил. Labour force - thousands			Лица извън работната сила - хил. Person not in labour - Thousands	Коефициент на икономическа активност - % Activity rate - %	Коефициент на заетост - % Employment rate - %	Коефициент на безработица ³ - % Unemployment rate ³ - %	Statistical zones, statistical regions and districts
			общо Total	заети Employed	безработни ³ Unemployed ³					
BG	BG	Общо за страната	3302.3	2927.5	374.8	1707.6	65.9	58.4	11.4	Total
BG3	BG3	Северна и Югоизточна България	1607.7	1395.5	212.2	899.8	64.1	55.7	13.2	Severna i Yugoiztochna Bulgaria
BG31	BG31	Северозападен	332.7	289.9	42.7	208.6	61.5	53.6	12.8	Severozapaden
BG311	VID	Видин	39.4	31.5	7.9	23.6	62.5	50.0	19.9	Vidin
BG313	VRC	Враца	72.3	65.6	6.8	49.7	59.3	53.7	9.3	Vratsa
BG315	LOV	Ловеч	56.5	49.6	6.9	32.8	63.3	55.6	12.2	Lovech
BG312	MON	Монтана	57.8	49.6	8.2	36.0	61.6	52.9	14.2	Montana
BG314	PVN	Плевен	106.7	93.7	13.0	66.5	61.6	54.1	12.2	Pleven
BG32	BG32	Северен централен	364.8	318.0	46.8	214.8	62.9	54.9	12.8	Severen tsentralen
BG321	VTR	Велико Търново	108.0	95.4	12.7	67.4	61.6	54.3	11.7	Veliko Tarnovo
BG322	GAB	Габрово	52.5	47.4	5.1	27.0	66.0	59.6	9.7	Gabrovo
BG324	RAZ	Разград	54.0	43.0	11.0	31.6	63.1	50.2	20.4	Razgrad
BG323	RSE	Русе	104.4	92.2	12.2	54.7	65.6	58.0	11.7	Ruse
BG325	SLS	Силистра	45.7	39.9	5.8	34.1	57.3	50.1	12.7	Silistra
BG33	BG33	Североизточен	438.3	370.5	67.8	225.8	66.0	55.8	15.5	Severoiztochen
BG331	VAR	Варна	208.6	186.9	21.7	121.9	63.1	56.6	10.4	Varna
BG332	DOB	Добрич	85.3	70.4	14.9	44.0	66.0	54.4	17.5	Dobrich
BG334	TGV	Търговище	53.3	46.7	6.6	27.8	65.7	57.6	12.4	Targovishte
BG333	SHU	Шумен	91.0	66.4	24.6	32.2	73.9	53.9	27.1	Shumen
BG34	BG34	Югоизточен	472.0	417.1	54.9	250.6	65.3	57.7	11.6	Yugoiztochen
BG341	BGS	Бургас	181.1	158.1	23.0	104.9	63.3	55.3	12.7	Burgas
BG342	SLV	Сливен	83.6	69.5	14.1	45.8	64.6	53.7	16.8	Sliven
BG344	SZR	Стара Загора	147.7	138.3	9.4	74.0	66.6	62.4	6.4	Stara Zagora
BG343	JAM	Ямбол	59.7	51.3	8.4	25.9	69.7	59.9	14.0	Yambol
BG4	BG4	Югозападна и Южна централна България	1694.6	1532.0	162.6	807.8	67.7	61.2	9.6	Yugozapadna i Yuzhna tsentralna Bulgaria
BG41	BG41	Югозападен	1052.7	973.6	79.1	444.0	70.3	65.0	7.5	Yugozapaden
BG413	BLG	Благоевград	159.5	146.0	13.4	66.7	70.5	64.6	8.4	Blagoevgrad
BG415	KNL	Кюстендил	61.0	51.8	9.2	28.1	68.5	58.1	15.1	Kyustendil
BG414	PER	Перник	59.1	54.4	4.7	29.9	66.4	61.1	8.0	Pernik
BG412	SFO	София	108.3	97.6	10.6	55.6	66.1	59.6	9.8	Sofia
BG411	SOF	София (столица)	664.8	623.8	41.1	263.7	71.6	67.2	6.2	Sofia (stolitsa)
BG42	BG42	Южен централен	641.8	558.4	83.5	363.8	63.8	55.5	13.0	Yuzhen tsentralen
BG425	KRZ	Кърджали	57.4	54.4	(3.0)	48.3	54.3	51.5	(5.2)	Kardzhali
BG423	PAZ	Пазарджик	123.3	100.8	22.5	63.1	66.1	54.0	18.3	Pazardzhik
BG421	PDV	Пловдив	297.4	270.8	26.6	166.2	64.2	58.4	8.9	Plovdiv
BG424	SML	Смолян	57.7	43.3	14.4	28.2	67.2	50.4	25.0	Smolyan
BG422	HKV	Хасково	106.1	89.1	17.0	58.1	64.6	54.3	16.0	Haskovo

¹ Повече информация относно методологията е на разположение на следния интернет адрес:
<http://www.nsi.bg/otrasal-metodologia.php?otr=26>.

² Наблюдение на работната сила - ревизиран годишни данни, 2011 г.

³ Поради малкия обем на извадката данните, оградени в скоби, не са достатъчно точни.

¹ More information about the methodology is available in the following web page:
<http://www.nsi.bg/otrasal-metodologiaen.php?otr=51>.

² Labour force survey - revised annual data 2011.

³ Due to a small sample figures in brackets are not reliable.

VI. Пазар на труда

5. Заети лица през 2011 г. по степен на образование, статистически зони, статистически райони и по области^{1,2} Employed persons by level of education, statistical zone, statistical region and by district in 2011^{1,2}

(Хиляди)
(Thousands)

NUTS	EKATTE	Статистически зони Статистически райони Области	Общо Total	По степен на образование By level of education				Statistical zones, statistical regions and districts
				висше Higher	средно Upper Secondary		основно и по-ниско Lower secondary or lower	
					общо Total	в т.ч.: професионално of which: Vocational		
BG	BG	Общо за страната	2965.2	829.5	1795.7	1185.6	340.0	Total
BG3	BG3	Северна и Югоизточна България	1412.4	351.7	871.7	614.7	189.1	Severna i Yugoiztochna Bulgaria
BG31	BG31	Северозападен	292.4	69.8	199.2	137.4	23.4	Severozapaden
BG311	VID	Видин	31.7	7.7	22.5	13.0	1.5	Vidin
BG313	VRC	Враца	65.9	15.3	45.0	30.3	5.6	Vratsa
BG315	LOV	Ловеч	49.7	13.2	32.5	19.0	4.0	Lovech
BG312	MON	Монтана	50.0	10.8	36.3	28.2	2.9	Montana
BG314	PVN	Плевен	95.0	22.8	62.8	46.9	9.3	Pleven
BG32	BG32	Северен централен	322.1	81.4	199.2	151.9	41.5	Severen tsentralen
BG321	VTR	Велико Търново	96.7	25.5	63.0	43.9	8.2	Veliko Tarnovo
BG322	GAB	Габрово	47.9	14.1	29.5	24.6	4.2	Gabrovo
BG324	RAZ	Разград	43.8	8.6	23.2	19.7	12.0	Razgrad
BG323	RSE	Русе	93.1	24.6	59.7	45.6	8.8	Ruse
BG325	SLS	Силистра	40.6	8.5	23.8	18.1	8.3	Silistra
BG33	BG33	Североизточен	374.9	102.3	214.3	143.1	58.2	Severoiztochen
BG331	VAR	Варна	189.0	58.7	109.7	70.9	20.6	Varna
BG332	DOB	Добрич	71.3	15.9	41.2	27.3	14.2	Dobrich
BG334	TGV	Търговище	47.2	9.3	24.8	19.2	13.1	Targovishte
BG333	SHU	Шумен	67.4	18.5	38.6	25.6	10.3	Shumen
BG34	BG34	Югоизточен	423.0	98.2	258.9	182.2	65.9	Yugoiztochen
BG341	BGS	Бургас	160.3	33.6	92.9	56.8	33.8	Burgas
BG342	SLV	Сливен	71.0	16.7	43.9	33.8	10.4	Sliven
BG344	SZR	Стара Загора	138.7	36.6	87.9	63.5	14.2	Stara Zagora
BG343	JAM	Ямбол	53.1	11.2	34.2	28.2	7.7	Yambol
BG4	BG4	Югозападна и Южна централна България	1552.8	477.8	924.0	571.0	150.9	Yugozapadna i Yuzhna tsentralna Bulgaria
BG41	BG41	Югозападен	988.5	346.2	583.3	339.8	59.0	Yugozapaden
BG413	BLG	Благоевград	147.0	25.5	99.1	50.6	22.4	Blagoevgrad
BG415	KNL	Кюстендил	52.6	12.8	36.6	26.8	3.1	Kyustendil
BG414	PER	Перник	54.9	10.3	39.8	25.3	4.8	Pernik
BG412	SFO	София	98.9	18.5	73.5	39.8	6.9	Sofia
BG411	SOF	София (столица)	635.1	279.2	334.2	197.2	21.8	Sofia (stolitsa)
BG42	BG42	Южен централен	564.3	131.6	340.7	231.2	92.0	Yuzhen tsentralen
BG425	KRZ	Кърджали	54.6	7.0	26.9	13.6	20.7	Kardzhali
BG423	PAZ	Пазарджик	102.2	21.6	63.1	43.3	17.5	Pazardzhik
BG421	PDV	Пловдив	273.9	75.1	166.8	116.0	32.1	Plovdiv
BG424	SML	Смолян	43.5	8.5	29.0	21.4	6.0	Smolyan
BG422	HKV	Хасково	90.1	19.4	55.0	36.9	15.8	Haskovo

¹ Повече информация относно методологията е на разположение на следния интернет адрес:
<http://www.nsi.bg/otrasal-metodologia.php?otr=26>.

² Наблюдение на работната сила - ревизиран годишни данни, 2011 г.

¹ More information about the methodology is available in the following web page:
<http://www.nsi.bg/otrasal-metodologiaen.php?otr=51>.

² Labour force survey - revised annual data 2011.

6. Регистрирани безработни лица в бюрата по труда и равнище на безработица по статистически зони, статистически райони и по области и общини към 31.12.2011 година¹

Registered unemployed persons at the labour offices and level of unemployment by statistical zone, statistical region and by district and municipality as of 31.12.2011¹

NUTS	EKATTE	Статистически зони Статистически райони Области Общини	Регистрирани безработни лица - бр. Registered unemployed persons - number			Равнище на безработица - % Level of unemployment - %	Statistical zones, statistical regions, districts and municipalities
			общо Total	от тях: of which:			
				на възраст до 29 години вкл. Not older than 29 ages	с продължителност на регистрацията повече от 1 година Registered more than one year		
BG	BG	Общо за страната	342422	67838	114241	10.4	Total
BG3	BG3	Северна и Югоизточна България	198626	38814	69921	10.3	Severna i Yugoiztochna Bulgaria
BG31	BG31	Северозападен	55102	10633	21875	16.4	Severozapaden
BG311	VID	Видин	6776	1314	2798	17.9	Vidin
	VID01	Белоградчик	713	178	237	26.0	Belogradchik
	VID03	Бойница	43	4	18	15.0	Boynitsa
	VID06	Брегово	386	55	114	24.9	Bregovo
	VID09	Видин	3053	472	1182	11.6	Vidin
	VID15	Грамада	161	29	74	31.9	Gramada
	VID16	Димово	1108	293	647	58.9	Dimovo
	VID22	Кула	329	71	151	19.0	Kula
	VID25	Макреш	70	16	19	22.0	Makresh
	VID30	Ново село	200	23	73	23.4	Novo selo
	VID33	Ружинци	537	119	223	50.1	Ruzhintsi
	VID37	Чупрене	176	54	60	30.3	Chuprene
BG313	VRC	Враца	12981	2424	4716	17.3	Vratsa
	VRC05	Борован	756	133	337	52.7	Borovan
	VRC08	Бяла Слатина	2269	422	948	29.0	Byala Slatina
	VRC10	Враца	3605	595	999	10.7	Vratsa
	VRC20	Козлодуй	1295	358	487	12.8	Kozloduy
	VRC21	Криводол	826	169	320	35.1	Krivodol
	VRC27	Мездра	1414	228	417	14.9	Mezdra
	VRC28	Мизия	674	104	311	24.2	Mizia
	VRC31	Оряхово	998	166	409	26.9	Oryahovo
	VRC32	Роман	683	143	341	29.2	Roman
	VRC35	Хайредин	461	106	147	35.4	Hayredin
BG315	LOV	Ловеч	8637	1620	3820	15.5	Lovech
	LOV02	Априлци	141	18	46	10.8	Apriltsi
	LOV17	Летница	263	41	119	23.7	Letnitsa
	LOV18	Ловеч	2236	337	877	10.1	Lovech
	LOV19	Луковит	1559	391	730	29.7	Lukovit
	LOV33	Тетевен	2133	370	1103	26.4	Teteven
	LOV34	Троян	1073	184	336	7.5	Troyan
	LOV36	Угърчин	618	110	322	38.5	Ugarchin
	LOV38	Ябланица	614	169	287	32.3	Yablanitsa
BG312	MON	Монтана	11334	2359	5021	18.9	Montana
	MON02	Берковица	1540	323	743	20.8	Berkovitsa
	MON04	Бойчиновци	847	174	275	31.2	Boychinovtsi

VI. Пазар на труда

6. Регистрирани безработни лица в бюрата по труда и равнище на безработица по статистически зони, статистически райони и по области и общини към 31.12.2011 година¹

Registered unemployed persons at the labour offices and level of unemployment by statistical zone, statistical region and by district and municipality as of 31.12.2011¹

(Продължение)
(Continued)

NUTS	EKATTE	Статистически зони Статистически райони Области Общини	Регистрирани безработни лица - бр. Registered unemployed persons - number			Равнище на безработица - % Level of unemployment - %	Statistical zones, statistical regions, districts and municipalities
			общо Total	от тях: of which:			
				на възраст до 29 години вкл. Not older than 29 ages	с продължителност на регистрацията повече от 1 година Registered more than one year		
	MON07	Брусарци	517	98	233	28.1	Brusartsi
	MON11	Вълчедръм	1386	309	723	31.8	Valchedram
	MON12	Вършец	789	224	413	45.7	Varshets
	MON14	Георги Дамяново	98	13	24	13.6	Georgi Damyanovo
	MON24	Лом	2089	419	1035	16.9	Lom
	MON26	Медковец	395	59	114	30.4	Medkovets
	MON29	Монтана	2800	549	1029	10.8	Montana
	MON36	Чипровци	262	35	107	24.9	Chiprovtsi
	MON38	Якимово	611	156	325	57.4	Yakimovo
BG314	PVN	Плевен	15374	2916	5520	14.3	Pleven
	PVN03	Белене	682	124	150	15.4	Belene
	PVN08	Гулянци	1082	194	445	31.4	Gulyantsi
	PVN10	Долна Митрополия	1216	242	448	21.8	Dolna Mitropolia
	PVN11	Долни Дъбник	723	132	314	21.8	Dolni Dabnik
	PVN23	Искър	515	96	96	30.0	Iskar
	PVN39	Кнежа	954	174	343	20.6	Knezha
	PVN16	Левски	1234	230	315	18.1	Levski
	PVN21	Никопол	949	147	467	35.6	Nikopol
	PVN24	Плевен	5180	1044	1688	8.2	Pleven
	PVN27	Пордим	406	98	155	20.9	Pordim
	PVN37	Червен Бряг	2433	435	1099	23.7	Cherven bryag
BG32	BG32	Северен централен	43416	7192	15752	12.0	Severen tsentralen
BG321	VTR	Велико Търново	11834	2022	3649	10.9	Veliko Tarnovo
	VTR04	Велико Търново	3063	577	704	7.1	Veliko Tarnovo
	VTR06	Горна Оряховица	2120	361	584	10.2	Gorna Oryahovitsa
	VTR13	Елена	648	114	266	18.2	Elena
	VTR14	Златарица	408	69	206	33.4	Zlataritsa
	VTR20	Лясковец	566	85	79	9.5	Lyaskovets
	VTR22	Павликени	1048	129	403	12.2	Pavlikeni
	VTR26	Полски Тръмбеш	1219	195	602	27.4	Polski Trambesh
	VTR28	Свищов	1370	236	214	8.8	Svishtov
	VTR31	Стражица	1266	239	552	29.5	Strazhitsa
	VTR32	Сухиндол	126	17	39	15.4	Suhindol
BG322	GAB	Габрово	3778	599	879	7.0	Gabrovo
	GAB05	Габрово	1888	294	418	6.3	Gabrovo
	GAB12	Дряново	467	89	135	11.8	Dryanovo
	GAB29	Севлиево	987	158	197	6.6	Sevlievo
	GAB35	Трявна	436	58	129	8.4	Tryavna

6. Регистрирани безработни лица в бюрата по труда и равнище на безработица по статистически зони, статистически райони и по области и общини към 31.12.2011 година¹

Registered unemployed persons at the labour offices and level of unemployment by statistical zone, statistical region and by district and municipality as of 31.12.2011¹

(Продължение)
(Continued)

NUTS	EKATTE	Статистически зони Статистически райони Области Общини	Регистрирани безработни лица - бр. Registered unemployed persons - number			Равнище на безработица - % Level of unemployment - %	Statistical zones, statistical regions, districts and municipalities
			общо Total	от тях: of which:			
				на възраст до 29 години вкл. Not older than 29 ages	с продължителност на регистрацията повече от 1 година Registered more than one year		
BG324	RAZ	Разград	9418	1460	4488	18.1	Razgrad
	RAZ11	Завет	726	81	302	20.8	Zavet
	RAZ14	Исперих	2342	423	1238	25.7	Isperih
	RAZ16	Кубрат	1559	204	740	22.7	Kubrat
	RAZ17	Лозница	1141	163	594	28.9	Loznitsa
	RAZ26	Разград	2300	350	1016	9.7	Razgrad
	RAZ29	Самуил	861	160	411	35.8	Samuil
	RAZ36	Цар Калоян	489	79	187	18.6	Tsar Kaloyan
BG323	RSE	Русе	10093	1700	2865	9.8	Ruse
	RSE03	Борово	463	57	143	29.9	Borovo
	RSE04	Бяла	845	145	356	17.5	Byala
	RSE05	Ветово	1429	244	641	35.2	Vetovo
	RSE08	Две могили	733	109	246	21.5	Dve mogili
	RSE13	Иваново	422	48	157	14.6	Ivanovo
	RSE27	Русе	5096	952	869	6.3	Ruse
	RSE33	Сливо поле	653	83	295	19.2	Slivo pole
	RSE37	Ценово	452	62	158	25.4	Tsenovo
BG325	SLS	Силистра	8293	1411	3871	18.2	Silistra
	SLS01	Алфатар	314	41	152	31.7	Alfatar
	SLS07	Главиница	1183	152	729	35.5	Glavinitsa
	SLS10	Дулово	2293	382	1269	23.7	Dulovo
	SLS15	Кайнарджа	696	201	287	44.6	Kaynardzha
	SLS31	Силистра	2573	424	910	11.1	Silistra
	SLS32	Ситово	446	82	237	29.6	Sitovo
	SLS34	Тутракан	788	129	287	15.1	Tutrakan
BG33	BG33	Североизточен	50364	9475	17250	11.8	Severoishtochan
BG331	VAR	Варна	17379	3769	3397	7.8	Varna
	VAR01	Аврен	549	140	140	18.5	Avren
	VAR02	Аксаково	595	128	95	7.2	Aksakovo
	VAR04	Белослав	390	81	47	7.5	Beloslav
	VAR05	Бяла	202	42	22	15.2	Byala
	VAR06	Варна	9269	2063	912	5.3	Varna
	VAR08	Ветрино	328	43	76	18.9	Vetrino
	VAR09	Вълчи дол	839	204	265	27.9	Valchi dol
	VAR14	Девня	373	94	67	9.8	Devnya
	VAR13	Долни Чифлик	1387	268	402	22.0	Dolni chiflik
	VAR16	Дългопол	1264	259	561	28.7	Dalgopol
	VAR24	Провадия	1796	383	704	20.1	Provadia

VI. Пазар на труда

6. Регистрирани безработни лица в бюрата по труда и равнище на безработица по статистически зони, статистически райони и по области и общини към 31.12.2011 година¹

Registered unemployed persons at the labour offices and level of unemployment by statistical zone, statistical region and by district and municipality as of 31.12.2011¹

(Продължение)
(Continued)

NUTS	EKATTE	Статистически зони Статистически райони Области Общини	Регистрирани безработни лица - бр. Registered unemployed persons - number			Равнище на безработица - % Level of unemployment - %	Statistical zones, statistical regions, districts and municipalities
			общо Total	от тях: of which:			
				на възраст до 29 години вкл. Not older than 29 ages	с продължителност на регистрацията повече от 1 година Registered more than one year		
	VAR26	Суворово	387	64	106	13.9	Suvorovo
BG332	DOB	Добрич	10254	1876	3036	12.8	Dobrich
	DOB03	Балчик	839	134	155	10.3	Balchik
	DOB12	Генерал Тошево	1414	322	701	26.2	General Toshevo
	DOB28	Добрич - град	4141	761	598	9.2	Dobrich
	DOB15	Добрич - селска	992	164	369	14.8	Dobrich - selska
	DOB17	Каварна	880	149	224	15.4	Kavarna
	DOB20	Крушари	321	72	169	25.2	Krushari
	DOB27	Тервел	1317	205	686	22.6	Tervel
	DOB29	Шабла	350	69	134	17.2	Shabla
BG334	TGV	Търговище	9455	1358	4664	19.2	Targovishte
	TGV02	Антоново	819	122	472	42.0	Antonovo
	TGV22	Омуртаг	2661	319	1684	34.5	Omurtag
	TGV23	Опака	722	121	348	30.2	Opaka
	TGV24	Попово	1921	237	776	16.6	Popovo
	TGV35	Търговище	3332	559	1384	13.0	Targovishte
BG333	SHU	Шумен	13276	2472	6153	17.4	Shumen
	SHU23	Велики Преслав	781	114	284	15.2	Veliki Preslav
	SHU07	Венец	1097	157	662	52.9	Venets
	SHU10	Върбица	1258	173	743	40.4	Varbitsa
	SHU18	Каолиново	2738	554	1769	66.8	Kaolinovo
	SHU19	Каспичан	638	127	196	22.1	Kaspichan
	SHU21	Никола Козлево	1530	337	998	67.6	Nikola Kozlevo
	SHU22	Нови пазар	1272	255	469	18.4	Novi pazar
	SHU25	Смядово	392	74	98	16.0	Smyadovo
	SHU11	Хитрино	716	90	409	35.8	Hitrino
	SHU30	Шумен	2854	591	525	6.3	Shumen
BG34	BG34	Югоизточен	49744	11514	15044	10.6	Yugoiztochen
BG341	BGS	Бургас	16285	3181	2445	8.6	Burgas
	BGS01	Айтос	1727	368	352	13.3	Aytos
	BGS04	Бургас	6350	1261	569	6.0	Burgas
	BGS08	Камено	381	79	89	10.1	Kameno
	BGS09	Карнобат	829	166	176	7.9	Karnobat
	BGS12	Малко Търново	137	34	59	10.4	Malko Tarnovo
	BGS15	Несебър	777	109	6	7.4	Nesebar
	BGS17	Поморие	1264	184	22	10.4	Pomorie
	BGS27	Приморско	161	19	8	6.4	Primorsko
	BGS18	Руен	1767	315	422	17.3	Ruen

6. Регистрирани безработни лица в бюрата по труда и равнище на безработица по статистически зони, статистически райони и по области и общини към 31.12.2011 година¹

Registered unemployed persons at the labour offices and level of unemployment by statistical zone, statistical region and by district and municipality as of 31.12.2011¹

(Продължение)
(Continued)

NUTS	EKATTE	Статистически зони Статистически райони Области Общини	Регистрирани безработни лица - бр. Registered unemployed persons - number			Равнище на безработица - % Level of unemployment - %	Statistical zones, statistical regions, districts and municipalities
			общо Total	от тях: of which:			
				на възраст до 29 години вкл. Not older than 29 ages	с продължителност на регистрацията повече от 1 година Registered more than one year		
	BGS21	Созопол	642	169	116	12.9	Sozopol
	BGS06	Средец	972	203	293	19.1	Sredets
	BGS23	Сунгурларе	798	141	274	18.5	Sungurlare
	BGS13	Царево	480	133	59	13.0	Tsarevo
BG342	SLV	Сливен	12399	3199	5679	15.9	Sliven
	SLV11	Котел	1719	286	875	27.2	Kotel
	SLV16	Нова Загора	1547	305	410	11.2	Nova Zagora
	SLV20	Сливен	7868	2260	3805	14.9	Sliven
	SLV24	Твърдица	1265	348	589	24.9	Tvarditsa
BG344	SZR	Стара Загора	13182	3119	3677	8.9	Stara Zagora
	SZR04	Братя Даскалови	757	211	342	35.7	Bratya Daskalovi
	SZR37	Гурково	314	62	65	21.3	Gurkovo
	SZR07	Гълъбово	515	129	126	9.4	Galabovo
	SZR12	Казанлък	2449	531	602	7.1	Kazanlak
	SZR22	Мъглиж	772	216	361	27.2	Maglizh
	SZR38	Николаево	474	141	198	44.2	Nikolaevo
	SZR23	Опан	80	21	14	12.7	Opan
	SZR24	Павел баня	757	181	223	15.0	Pavel banya
	SZR27	Раднево	722	173	268	8.2	Radnevo
	SZR31	Стара Загора	4659	994	820	5.9	Stara Zagora
	SZR36	Чирпан	1683	460	658	22.3	Chirpan
BG343	JAM	Ямбол	7878	2015	3243	14.1	Yambol
	JAM03	Болярново	279	55	144	19.8	Bolyarovo
	JAM07	Елхово	1332	273	651	19.3	Elhovo
	JAM22	Стралджа	1352	398	665	31.2	Straldzha
	JAM25	Тунджа	1264	282	555	18.0	Tundzha
	JAM26	Ямбол	3651	1007	1228	10.1	Yambol
BG4	BG4	Югозападна и Южна централна България	143796	29024	44320	8.5	Yugozapadna i Yuzhna tsentralna Bulgaria
BG41	BG41	Югозападен	67445	13775	17219	6.5	Yugozapaden
BG413	BLG	Благоевград	18689	3786	6631	12.3	Blagoevgrad
	BLG01	Банско	486	80	78	7.2	Bansko
	BLG02	Белица	2373	576	1318	58.0	Belitsa
	BLG03	Благоевград	2978	585	760	7.7	Blagoevgrad
	BLG11	Гоце Делчев	1310	231	276	8.4	Gotse Delchev
	BLG13	Гърмен	1014	214	415	15.4	Garmen
	BLG28	Кресна	206	34	57	9.2	Kresna
	BLG33	Петрич	2461	474	756	9.9	Petrich

VI. Пазар на труда

6. Регистрирани безработни лица в бюрата по труда и равнище на безработица по статистически зони, статистически райони и по области и общини към 31.12.2011 година¹

Registered unemployed persons at the labour offices and level of unemployment by statistical zone, statistical region and by district and municipality as of 31.12.2011¹

(Продължение)
(Continued)

NUTS	EKATTE	Статистически зони Статистически райони Области Общини	Регистрирани безработни лица - бр. Registered unemployed persons - number			Равнище на безработица - % Level of unemployment - %	Statistical zones, statistical regions, districts and municipalities
			общо Total	от тях: of which:			
				на възраст до 29 години вкл. Not older than 29 ages	с продължителност на регистрацията повече от 1 година Registered more than one year		
	BLG37	Разлог	1067	234	306	10.8	Razlog
	BLG40	Сандански	1921	376	388	10.1	Sandanski
	BLG42	Сатовча	731	116	314	11.4	Satovcha
	BLG44	Симитли	812	190	303	14.7	Simitli
	BLG49	Струмяни	429	103	101	21.7	Strumyani
	BLG52	Хаджидимово	611	95	192	13.2	Hadzhidimovo
	BLG53	Якоруда	2290	478	1367	46.9	Yakoruda
BG415	KNL	Кюстендил	7362	1589	2675	12.9	Kyustendil
	KNL04	Бобов дол	252	57	84	7.0	Bobovdol
	KNL05	Бобошево	132	31	42	14.8	Boboshevo
	KNL48	Дупница	2326	560	723	11.9	Dupnitsa
	KNL27	Кочериново	214	38	60	11.0	Kocherinovo
	KNL29	Кюстендил	3684	778	1574	14.3	Kyustendil
	KNL31	Невестино	129	12	31	20.9	Nevestino
	KNL38	Рила	127	27	36	10.6	Rila
	KNL41	Сапарева баня	479	83	122	15.6	Sapareva banya
	KNL50	Трекляно	19	3	3	10.6	Treklyano
BG414	PER	Перник	5574	1130	1416	9.2	Pernik
	PER08	Брезник	399	65	93	14.7	Breznik
	PER19	Земен	71	13	22	8.5	Zemen
	PER22	Ковачевци	67	7	16	19.3	Kovachevtsi
	PER32	Перник	3638	741	800	7.8	Pernik
	PER36	Радомир	1101	214	372	12.3	Radomir
	PER51	Трън	298	90	113	21.3	Tran
BG412	SFO	София	13366	3331	4503	12.2	Sofia
	SFO54	Антон	54	10	2	8.2	Anton
	SFO06	Божурище	164	22	26	4.1	Bozhurishte
	SFO07	Ботевград	1410	318	390	9.3	Botevgrad
	SFO09	Годеч	275	49	73	12.3	Godech
	SFO10	Горна Малина	190	40	41	8.0	Gorna Malina
	SFO59	Долна баня	488	137	137	24.9	Dolna banya
	SFO16	Драгоман	152	20	18	5.9	Dragoman
	SFO17	Елин Пелин	906	165	216	8.6	Elin Pelin
	SFO18	Етрополе	485	134	142	8.7	Etopole
	SFO47	Златица	188	47	47	7.1	Zlatitsa
	SFO20	Ихтиман	2110	737	731	30.7	Ihtiman
	SFO24	Копривщица	129	20	14	12.6	Koprivshitsa
	SFO25	Костенец	772	166	226	12.7	Kostenets

6. Регистрирани безработни лица в бюрата по труда и равнище на безработица по статистически зони, статистически райони и по области и общини към 31.12.2011 година¹

Registered unemployed persons at the labour offices and level of unemployment by statistical zone, statistical region and by district and municipality as of 31.12.2011¹

(Продължение)
(Continued)

NUTS	EKATTE	Статистически зони Статистически райони Области Общини	Регистрирани безработни лица - бр. Registered unemployed persons - number			Равнище на безработица - % Level of unemployment - %	Statistical zones, statistical regions, districts and municipalities
			общо Total	от тях: of which:			
				на възраст до 29 години вкл. Not older than 29 ages	с продължителност на регистрацията повече от 1 година Registered more than one year		
	SF026	Костинброд	630	111	144	7.4	Kostinbrod
	SF056	Мирково	80	21	16	8.9	Mirkovo
	SF055	Пирдоп	370	95	118	9.3	Pirdop
	SF034	Правец	537	142	284	17.5	Pravets
	SF039	Самоков	2927	850	1464	18.8	Samokov
	SF043	Своге	1047	161	355	10.8	Svoge
	SF045	Сливница	373	63	51	7.7	Slivnitsa
	SF057	Чавдар	40	9	4	7.3	Chavdar
	SF058	Челопеч	39	14	4	6.0	Chelopech
BG411	SOF	София (столица)	22454	3939	1994	3.4	Sofia (stolitsa)
	SOF46	Столична	22454	3939	1994	3.4	Stolichna
BG42	BG42	Южен централен	76351	15249	27101	11.9	Yuzhen tsentralen
BG425	KRZ	Кърджали	8830	1277	3693	14.5	Kardzhali
	KRZ02	Ардино	1104	126	368	25.1	Ardino
	KRZ08	Джебел	890	103	501	31.1	Dzhebel
	KRZ14	Кирково	1670	177	943	22.2	Kirkovo
	KRZ15	Крумовград	1402	264	600	19.4	Krumovgrad
	KRZ16	Кърджали	2528	445	772	8.7	Kardzhali
	KRZ21	Момчилград	956	131	394	14.6	Momchilgrad
	KRZ35	Черноочене	280	31	115	8.6	Chernoochene
BG423	PAZ	Пазарджик	17377	3648	6555	15.1	Pazardzhik
	PAZ03	Батак	476	88	196	18.5	Batak
	PAZ04	Белово	498	100	157	12.6	Belovo
	PAZ06	Брацигово	627	122	196	17.2	Bratsigovo
	PAZ08	Велинград	5052	1130	2286	30.8	Velingrad
	PAZ14	Лесичово	422	92	213	27.1	Lesichovo
	PAZ19	Пазарджик	4159	784	1210	8.4	Pazardzhik
	PAZ20	Панагюрище	1306	281	608	11.5	Panagyurishte
	PAZ21	Пещера	897	181	227	10.5	Peshtera
	PAZ24	Ракитово	1724	331	632	30.2	Rakitovo
	PAZ29	Септември	1961	500	769	20.0	Septemvri
	PAZ32	Стрелча	255	39	61	13.3	Strelcha
BG421	PDV	Пловдив	27334	6352	8643	9.0	Plovdiv
	PDV01	Асеновград	2506	657	633	9.4	Asenovgrad
	PDV07	Брезово	427	91	151	20.3	Brezovo
	PDV12	Калояново	473	85	187	11.9	Kaloyanovo
	PDV13	Карлово	2910	727	1389	13.5	Karlovo
	PDV39	Кричим	661	132	287	21.0	Krichim

VI. Пазар на труда

6. Регистрирани безработни лица в бюрата по труда и равнище на безработица по статистически зони, статистически райони и по области и общини към 31.12.2011 година¹

Registered unemployed persons at the labour offices and level of unemployment by statistical zone, statistical region and by district and municipality as of 31.12.2011¹

(Продължение и край)
(Continued and end)

NUTS	EKATTE	Статистически зони Статистически райони Области Общини	Регистрирани безработни лица - бр. Registered unemployed persons - number			Равнище на безработица - % Level of unemployment - %	Statistical zones, statistical regions, districts and municipalities
			общо Total	от тях: of which:			
				на възраст до 29 години вкл. Not older than 29 ages	с продължителност на регистрацията повече от 1 година Registered more than one year		
	PDV42	Куклен	228	46	25	8.3	Kuklen
	PDV15	Лъки	74	13	20	5.8	Laki
	PDV17	Марица	1234	287	314	9.5	Maritsa
	PDV40	Перущица	235	50	71	10.9	Perushtitsa
	PDV22	Пловдив	10513	2468	2574	6.3	Plodiv
	PDV23	Първомай	1528	322	491	17.4	Parvomay
	PDV25	Раковски	1597	365	584	14.4	Rakovski
	PDV26	Родопи	787	167	170	6.0	Rodopi
	PDV28	Садово	1144	239	626	19.5	Sadovo
	PDV43	Сопот	287	76	71	5.8	Sopot
	PDV41	Стамболийски	1495	409	548	17.5	Stamboliyski
	PDV33	Съединение	615	104	274	17.3	Saedinenie
	PDV37	Хисаря	620	114	228	14.6	Hisarya
BG424	SML	Смолян	11156	1575	4434	19.1	Smolyan
	SML02	Баните	642	52	288	28.9	Banite
	SML05	Борино	478	54	183	26.2	Borino
	SML09	Девин	1829	204	863	29.7	Devin
	SML10	Доспат	826	131	312	18.3	Dospat
	SML11	Златоград	944	129	291	17.4	Zlatograd
	SML16	Мадан	1261	189	453	23.5	Madan
	SML18	Неделино	1024	97	357	29.2	Nedelino
	SML27	Рудозем	968	153	471	21.2	Rudozem
	SML31	Смолян	2620	492	946	12.4	Smolyan
	SML38	Чепеларе	564	74	270	14.7	Chepelare
BG422	HKV	Хасково	11654	2397	3776	11.2	Haskovo
	HKV09	Димитровград	2081	449	534	9.4	Dimitrovgrad
	HKV11	Ивайловград	534	70	189	20.1	Ivaylovgrad
	HKV17	Любимец	522	103	195	13.1	Lyubimets
	HKV18	Маджарово	134	19	73	25.0	Madzharovo
	HKV19	Минерални бани	285	34	83	12.8	Mineralni bani
	HKV28	Свиленград	867	170	208	8.0	Svilengrad
	HKV29	Симеоновград	724	202	242	24.9	Simeonovgrad
	HKV30	Стамболово	355	51	128	15.7	Stambolovo
	HKV32	Тополовград	716	145	262	18.3	Topolovgrad
	HKV33	Харманли	1192	249	461	12.4	Harmanli
	HKV34	Хасково	4244	905	1401	10.0	Haskovo

¹ Източник: Агенция по заетостта към Министерството на труда и социалната политика.

¹ Source: National Employment Agency at the Ministry of Labour and Social Policy.

**VII. ДОХОДИ И РАЗХОДИ НА
ДОМАКИНСТВАТА
HOUSEHOLDS INCOME AND
EXPENDITURE**



VII. Доходи и разходи на домакинствата

1. Общ доход средно на домакинство и на лице по източници през 2011 г. по статистически райони¹
Total income average per household and per capita by source and by statistical region in 2011¹

EKATTE	Статистически райони	Домакинства - бр. Household - number	Лица - бр. Persons - number	Общ доход Total income				Statistical regions
				общо Total	в това число по източници of which by source			
					работна заплата Wages and salaries	извън работната заплата Other earnings	от предприемачество Entrepreneurship	
Средно на домакинство - левове Average per household - Levs								
BG	Общо за страната	3060	7485	9251	4793	122	705	Total
NW	Северозападен	368	900	8165	3733	166	518	Severozapaden
NC	Северен централен	372	908	8333	4152	115	481	Severen tsentralen
NE	Североизточен	399	1047	8933	4745	164	592	Severoiztochen
SE	Югоизточен	451	1117	9178	5192	139	475	Yugoiztochen
SW	Югозападен	851	2034	10949	5914	120	1114	Yugozapaden
SC	Южен централен	619	1478	8373	4010	63	629	Yuzhen tsentralen
Средно на лице - левове Average per capita - Levs								
BG	Общо за страната	3060	7485	3782	1960	50	288	Total
NW	Северозападен	368	900	3343	1529	68	212	Severozapaden
NC	Северен централен	372	908	3410	1699	47	197	Severen tsentralen
NE	Североизточен	399	1047	3404	1808	62	226	Severoiztochen
SE	Югоизточен	451	1117	3707	2097	56	192	Yugoiztochen
SW	Югозападен	851	2034	4580	2474	50	466	Yugozapaden
SC	Южен централен	619	1478	3505	1678	26	263	Yuzhen tsentralen
Структура - % Structure - %								
BG	Общо за страната			100.0	51.8	1.3	7.6	Total
NW	Северозападен			100.0	45.7	2.0	6.3	Severozapaden
NC	Северен централен			100.0	49.8	1.4	5.8	Severen tsentralen
NE	Североизточен			100.0	53.1	1.8	6.6	Severoiztochen
SE	Югоизточен			100.0	56.6	1.5	5.2	Yugoiztochen
SW	Югозападен			100.0	54.0	1.1	10.2	Yugozapaden
SC	Южен централен			100.0	47.9	0.8	7.5	Yuzhen tsentralen

1. Общ доход средно на домакинство и на лице по източници през 2011 г. по статистически райони¹Total income average per household and per capita by source and by statistical region in 2011¹

(Продължение)

(Continued)

EKATTE	Статистически райони	Общ доход Total income					Statistical regions
		в това число по източници of which by source					
		от собственост Property income	обезщетения на безработни Unemployment benefits	пенсии Pensions	семејни добавки за деца Family allowances	други социални помощи Other social benefits	
		Средно на домакинство - левове Average per household - Levs					
BG	Общо за страната	61	65	2789	78	161	Total
NW	Северозападен	60	51	2756	124	173	Severozapaden
NC	Северен централен	83	64	2637	74	261	Severen tsentralen
NE	Североизточен	160	59	2360	97	163	Severoiztochen
SE	Югоизточен	24	57	2680	89	124	Yugoiztochen
SW	Югозападен	35	91	3000	54	177	Yugozapaden
SC	Южен централен	45	47	2965	63	100	Yuzhen tsentralen
		Средно на лице - левове Average per capita - Levs					
BG	Общо за страната	25	27	1140	32	66	Total
NW	Северозападен	24	21	1128	51	71	Severozapaden
NC	Северен централен	34	26	1079	30	107	Severen tsentralen
NE	Североизточен	61	22	899	37	62	Severoiztochen
SE	Югоизточен	10	23	1082	36	50	Yugoiztochen
SW	Югозападен	15	38	1255	23	74	Yugozapaden
SC	Южен централен	19	20	1241	27	42	Yuzhen tsentralen
		Структура - % Structure - %					
BG	Общо за страната	0.7	0.7	30.1	0.8	1.7	Total
NW	Северозападен	0.7	0.6	33.7	1.5	2.1	Severozapaden
NC	Северен централен	1.0	0.8	31.6	0.9	3.1	Severen tsentralen
NE	Североизточен	1.8	0.7	26.4	1.1	1.8	Severoiztochen
SE	Югоизточен	0.3	0.6	29.2	1.0	1.3	Yugoiztochen
SW	Югозападен	0.3	0.8	27.4	0.5	1.6	Yugozapaden
SC	Южен централен	0.5	0.6	35.4	0.8	1.2	Yuzhen tsentralen

VII. Доходи и разходи на домакинствата

1. Общ доход средно на домакинство и на лице по източници през 2011 г. по статистически райони¹

Total income average per household and per capita by source and by statistical region in 2011¹

(Продължение и край)

(Continued and end)

EKATTE	Статистически райони	Общ доход Total income			Изтеглени спестявания - лв. Drawn savings - Levs	Заеми и кредити - лв. Loans and credits - Levs	Общо - лв. Total - Levs	Statistical regions
		в това число по източници of which by source						
		регулярни трансфери от други домакинства Regular inter- household transfers	приходи от продажби Receipt sale	други приходи Miscellaneous				
		Средно на домакинство - левове Average per household - Levs						
BG	Общо за страната	93	56	329	277	101	9629	Total
NW	Северозападен	195	60	331	298	200	8663	Severozapaden
NC	Северен централен	65	47	354	396	110	8838	Severen tsentralen
NE	Североизточен	156	88	350	317	102	9353	Severoiztochen
SE	Югоизточен	54	91	253	182	100	9460	Yugoiztochen
SW	Югозападен	69	34	342	321	101	11371	Yugozapaden
SC	Южен централен	69	43	338	177	36	8586	Yuzhen tsentralen
		Средно на лице - левове Average per capita - Levs						
BG	Общо за страната	38	23	135	113	41	3937	Total
NW	Северозападен	80	25	135	122	82	3547	Severozapaden
NC	Северен централен	27	19	145	162	45	3617	Severen tsentralen
NE	Североизточен	59	34	133	121	39	3564	Severoiztochen
SE	Югоизточен	22	37	102	74	40	3821	Yugoiztochen
SW	Югозападен	29	14	143	134	42	4757	Yugozapaden
SC	Южен централен	29	18	141	74	15	3594	Yuzhen tsentralen
		Структура - % Structure - %						
BG	Общо за страната	1.0	0.6	3.6				Total
NW	Северозападен	2.4	0.7	4.1				Severozapaden
NC	Северен централен	0.8	0.6	4.2				Severen tsentralen
NE	Североизточен	1.7	1.0	3.9				Severoiztochen
SE	Югоизточен	0.6	1.0	2.8				Yugoiztochen
SW	Югозападен	0.6	0.3	3.1				Yugozapaden
SC	Южен централен	0.8	0.5	4.0				Yuzhen tsentralen

¹ Повече информация относно методологията е на разположение на следния интернет адрес:
<http://www.nsi.bg/otrasal-metodologia.php?otr=21>.

¹ More information about the methodology is available in the following web page:
<http://www.nsi.bg/otrasal-metodologiaen.php?otr=44>.

2. Паричен доход средно на домакинство и на лице по източници през 2011 г. по статистически райони¹
 Monetary income average per household and per capita by source and by statistical region in 2011¹

EKATTE	Статистически райони	Домакинства - бр. Household - number	Лица - бр. Persons - number	Паричен доход Monetary income						Statistical regions
				общо Total	в това число по източници of which by source					
					работна заплата Wages and salaries	извън работната заплата Other earnings	от предприемачество Entrepreneurship	от собственост Property income	обезщетения на безработни Unemployment benefits	
Средно на домакинство - левове Average per household - Levs										
BG	Общо за страната	3060	7485	9086	4793	121	590	61	65	Total
NW	Северозападен	368	900	7930	3733	164	354	60	51	Severozapaden
NC	Северен централен	372	908	8144	4152	112	362	83	64	Severen tsentralen
NE	Североизточен	399	1047	8732	4745	163	451	160	59	Severoiztochen
SE	Югоизточен	451	1117	9003	5192	138	364	24	57	Yugoiztochen
SW	Югозападен	851	2034	10893	5914	120	1084	35	91	Yugozapaden
SC	Южен централен	619	1478	8142	4010	61	441	45	47	Yuzhen tsentralen
Средно на лице - левове Average per capita - Levs										
BG	Общо за страната	3060	7485	3714	1960	49	241	25	27	Total
NW	Северозападен	368	900	3247	1529	67	145	24	21	Severozapaden
NC	Северен централен	372	908	3333	1699	46	148	34	26	Severen tsentralen
NE	Североизточен	399	1047	3328	1808	62	172	61	22	Severoiztochen
SE	Югоизточен	451	1117	3636	2097	56	147	10	23	Yugoiztochen
SW	Югозападен	851	2034	4557	2474	50	453	15	38	Yugozapaden
SC	Южен централен	619	1478	3408	1678	26	184	19	20	Yuzhen tsentralen
Структура - % Structure - %										
BG	Общо за страната			100.0	52.8	1.3	6.5	0.7	0.7	Total
NW	Северозападен			100.0	47.1	2.1	4.5	0.8	0.6	Severozapaden
NC	Северен централен			100.0	51.0	1.4	4.4	1.0	0.8	Severen tsentralen
NE	Североизточен			100.0	54.3	1.9	5.2	1.8	0.7	Severoiztochen
SE	Югоизточен			100.0	57.7	1.5	4.0	0.3	0.6	Yugoiztochen
SW	Югозападен			100.0	54.3	1.1	10.0	0.3	0.8	Yugozapaden
SC	Южен централен			100.0	49.3	0.8	5.4	0.6	0.6	Yuzhen tsentralen

VII. Доходи и разходи на домакинствата

2. Паричен доход средно на домакинство и на лице по източници през 2011 г. по статистически райони¹

Monetary income average per household and per capita by source and by statistical region in 2011¹

(Продължение и край)

(Continued and end)

EKATTE	Статистически райони	Паричен доход Monetary income						Statistical regions
		в това число по източници of which by source						
		пенсии Pensions	семеини добавки за деца Family allowance	други социални помощи Other social benefits	регулярни трансфери от други домакинства Regular inter-household transfers	приходи от продажби Receipt sale	други приходи Miscellaneous	
		Средно на домакинство - левове Average per household - Levs						
BG	Общо за страната	2789	78	159	93	56	282	Total
NW	Северозападен	2756	124	170	195	60	265	Severozapaden
NC	Северен централен	2637	74	251	65	47	297	Severen tsentralen
NE	Североизточен	2360	97	162	156	88	291	Severoiztochen
SE	Югоизточен	2680	89	123	54	91	190	Yugoiztochen
SW	Югозападен	3000	54	176	69	34	316	Yugozapaden
SC	Южен централен	2965	63	99	69	43	297	Yuzhen tsentralen
		Средно на лице - левове Average per capita - Levs						
BG	Общо за страната	1140	32	65	38	23	115	Total
NW	Северозападен	1128	51	70	80	25	108	Severozapaden
NC	Северен централен	1079	30	103	27	19	122	Severen tsentralen
NE	Североизточен	899	37	62	59	34	111	Severoiztochen
SE	Югоизточен	1082	36	50	22	37	77	Yugoiztochen
SW	Югозападен	1255	23	74	29	14	132	Yugozapaden
SC	Южен централен	1241	27	41	29	18	124	Yuzhen tsentralen
		Структура - % Structure - %						
BG	Общо за страната	30.7	0.9	1.8	1.0	0.6	3.1	Total
NW	Северозападен	34.7	1.6	2.1	2.5	0.8	3.3	Severozapaden
NC	Северен централен	32.4	0.9	3.1	0.8	0.6	3.6	Severen tsentralen
NE	Североизточен	27.0	1.1	1.9	1.8	1.0	3.3	Severoiztochen
SE	Югоизточен	29.8	1.0	1.4	0.6	1.0	2.1	Yugoiztochen
SW	Югозападен	27.5	0.5	1.6	0.6	0.3	2.9	Yugozapaden
SC	Южен централен	36.4	0.8	1.2	0.8	0.5	3.6	Yuzhen tsentralen

¹ Повече информация относно методологията е на разположение на следния интернет адрес:
<http://www.nsi.bg/otrasal-metodologia.php?otr=21>.

¹ More information about the methodology is available in the following web page:
<http://www.nsi.bg/otrasal-metodologiaen.php?otr=44>.

3. Общ разход средно на домакинство и на лице по групи през 2011 г. по статистически райони¹
Total expenditure average per household and per capita by group and by statistical region in 2011¹

EKATTE	Статистически райони	Домакинства - бр. Household - number	Лица - бр. Persons - number	Общ разход Total expenditure				Statistical regions
				общо Total	потребителски общ разход Consumer total expenditure			
					общо Total	в това число: of which:		
				храна и безалкохолни напитки Foods and non-alcoholic beverages	алкохолни напитки и тютюневи изделия Alcoholic beverages and tobacco			
Средно на домакинство - левове Average per household - Levs								
BG	Общо за страната	3060	7485	8547	7184	3095	380	Total
NW	Северозападен	368	900	7842	6526	2653	432	Severozapaden
NC	Северен централен	372	908	7814	6576	2703	343	Severen tsentralen
NE	Североизточен	399	1047	8441	7337	3496	392	Severoiztochen
SE	Югоизточен	451	1117	8144	6655	2787	373	Yugoiztochen
SW	Югозападен	851	2034	9976	8303	3445	464	Yugozapaden
SC	Южен централен	619	1478	7805	6688	3079	252	Yuzhen tsentralen
Средно на лице - левове Average per capita - Levs								
BG	Общо за страната	3060	7485	3494	2937	1265	155	Total
NW	Северозападен	368	900	3211	2672	1086	177	Severozapaden
NC	Северен централен	372	908	3198	2691	1106	141	Severen tsentralen
NE	Североизточен	399	1047	3217	2796	1332	149	Severoiztochen
SE	Югоизточен	451	1117	3289	2688	1126	151	Yugoiztochen
SW	Югозападен	851	2034	4173	3473	1441	194	Yugozapaden
SC	Южен централен	619	1478	3267	2799	1289	105	Yuzhen tsentralen
Структура - % Structure - %								
BG	Общо за страната			100.0	84.0	36.2	4.4	Total
NW	Северозападен			100.0	83.2	33.8	5.5	Severozapaden
NC	Северен централен			100.0	84.2	34.6	4.4	Severen tsentralen
NE	Североизточен			100.0	86.9	41.4	4.6	Severoiztochen
SE	Югоизточен			100.0	81.7	34.2	4.6	Yugoiztochen
SW	Югозападен			100.0	83.2	34.5	4.7	Yugozapaden
SC	Южен централен			100.0	85.7	39.4	3.2	Yuzhen tsentralen

VII. Доходи и разходи на домакинствата

3. Общ разход средно на домакинство и на лице по групи през 2011 г. по статистически райони¹

Total expenditure average per household and per capita by group and by statistical region in 2011¹

(Продължение)

(Continued)

EKATTE	Статистически райони	Общ разход Total expenditure					Statistical regions
		потребителски общ разход Consumer total expenditure					
		в това число: of which:					
		облекло и обувки Clothing and footwear	жилища, вода, електроенергия и горива за битови нужди Housing, water, electricity, gas and other fuels	жилищно обзавеждане и поддържане на дома Furnishing and maintenance of the house	здравеопазване Health	транспорт Transport	
		Средно на домакинство - левове Average per household - Levs					
BG	Общо за страната	255	1206	236	479	507	Total
NW	Северозападен	230	1137	227	432	449	Severozapaden
NC	Северен централен	225	1185	229	554	426	Severen tsentralen
NE	Североизточен	238	1062	256	478	454	Severoiztochen
SE	Югоизточен	240	1109	261	385	474	Yugoiztochen
SW	Югозападен	302	1436	223	540	641	Yugozapaden
SC	Южен централен	247	1108	231	449	465	Yuzhen tsentralen
		Средно на лице - левове Average per capita - Levs					
BG	Общо за страната	104	493	96	196	207	Total
NW	Северозападен	94	465	93	177	184	Severozapaden
NC	Северен централен	92	485	94	227	174	Severen tsentralen
NE	Североизточен	91	405	97	182	173	Severoiztochen
SE	Югоизточен	97	448	105	156	191	Yugoiztochen
SW	Югозападен	126	601	93	226	268	Yugozapaden
SC	Южен централен	104	464	96	188	195	Yuzhen tsentralen
		Структура - % Structure - %					
BG	Общо за страната	3.0	14.1	2.8	5.6	5.9	Total
NW	Северозападен	2.9	14.5	2.9	5.5	5.7	Severozapaden
NC	Северен централен	2.9	15.2	2.9	7.1	5.5	Severen tsentralen
NE	Североизточен	2.8	12.6	3.0	5.7	5.4	Severoiztochen
SE	Югоизточен	2.9	13.6	3.2	4.7	5.8	Yugoiztochen
SW	Югозападен	3.0	14.4	2.2	5.4	6.4	Yugozapaden
SC	Южен централен	3.2	14.2	3.0	5.7	6.0	Yuzhen tsentralen

3. Общ разход средно на домакинство и на лице по групи през 2011 г. по статистически райони¹Total expenditure average per household and per capita by group and by statistical region in 2011¹

(Продължение)

(Continued)

EKATTE	Статистически райони	Общ разход Total expenditure					Statistical regions
		потребителски общ разход Consumer total expenditure			данъци Taxes	социални осигуровки Social insurance contributions	
		в това число: of which:					
		съобщения Communications	свободно време, културен отдых и образование Recreation, culture and education	разнообразни стоки и услуги Miscellaneous goods and services			
		Средно на домакинство - левове Average per household - Levs					
BG	Общо за страната	397	295	333	440	501	Total
NW	Северозападен	394	273	300	349	373	Severozapaden
NC	Северен централен	356	280	274	338	465	Severen tsentralen
NE	Североизточен	363	267	332	354	420	Severoiztochen
SE	Югоизточен	399	245	382	470	543	Yugoiztochen
SW	Югозападен	498	395	360	611	656	Yugozapaden
SC	Южен централен	307	237	315	351	406	Yuzhen tsentralen
		Средно на лице - левове Average per capita - Levs					
BG	Общо за страната	162	121	136	180	205	Total
NW	Северозападен	161	112	123	143	153	Severozapaden
NC	Северен централен	146	115	112	138	190	Severen tsentralen
NE	Североизточен	138	102	127	135	160	Severoiztochen
SE	Югоизточен	161	99	154	190	219	Yugoiztochen
SW	Югозападен	208	165	151	256	274	Yugozapaden
SC	Южен централен	128	99	132	147	170	Yuzhen tsentralen
		Структура - % Structure - %					
BG	Общо за страната	4.6	3.5	3.9	5.1	5.9	Total
NW	Северозападен	5.0	3.5	3.8	4.4	4.8	Severozapaden
NC	Северен централен	4.6	3.6	3.5	4.3	5.9	Severen tsentralen
NE	Североизточен	4.3	3.2	3.9	4.2	5.0	Severoiztochen
SE	Югоизточен	4.9	3.0	4.7	5.8	6.7	Yugoiztochen
SW	Югозападен	5.0	4.0	3.6	6.1	6.6	Yugozapaden
SC	Южен централен	3.9	3.0	4.0	4.5	5.2	Yuzhen tsentralen

VII. Доходи и разходи на домакинствата

3. Общ разход средно на домакинство и на лице по групи през 2011 г. по статистически райони¹

Total expenditure average per household and per capita by group and by statistical region in 2011¹

(Продължение и край)

(Continued and end)

EKATTE	Статистически райони	Общ разход Total expenditure		Влог Saving deposits	Изплатен дълг и даден заем Debt paid out and loan granted	Общо Total	Statistical regions
		регулярни трансфери към други домакинства Regular intra-household transfers	други разходи Other expenditure				
Средно на домакинство - левове Average per household - Levs							
BG	Общо за страната	141	282	112	322	8981	Total
NW	Северозападен	203	391	300	409	8551	Severozapaden
NC	Северен централен	72	363	188	291	8294	Severen tsentralen
NE	Североизточен	88	243	3	221	8666	Severoiztochen
SE	Югоизточен	181	295	60	302	8506	Yugoiztochen
SW	Югозападен	172	234	151	431	10558	Yugozapaden
SC	Южен централен	109	251	8	220	8033	Yuzhen tsentralen
Средно на лице - левове Average per capita - Levs							
BG	Общо за страната	58	115	46	132	3672	Total
NW	Северозападен	83	160	123	168	3501	Severozapaden
NC	Северен централен	30	149	77	119	3394	Severen tsentralen
NE	Североизточен	33	93	1	84	3302	Severoiztochen
SE	Югоизточен	73	119	24	122	3435	Yugoiztochen
SW	Югозападен	72	98	63	180	4416	Yugozapaden
SC	Южен централен	46	105	3	92	3362	Yuzhen tsentralen
Структура - % Structure - %							
BG	Общо за страната	1.7	3.3				Total
NW	Северозападен	2.6	5.0				Severozapaden
NC	Северен централен	0.9	4.6				Severen tsentralen
NE	Североизточен	1.0	2.9				Severoiztochen
SE	Югоизточен	2.2	3.6				Yugoiztochen
SW	Югозападен	1.7	2.3				Yugozapaden
SC	Южен централен	1.4	3.2				Yuzhen tsentralen

¹ Повече информация относно методологията е на разположение на следния интернет адрес:
<http://www.nsi.bg/otrasal-metodologia.php?otr=21>.

¹ More information about the methodology is available in the following web page:
<http://www.nsi.bg/otrasal-metodologiaen.php?otr=44>.

4. Паричен разход средно на домакинство и на лице по групи през 2011 г. по статистически райони¹
 Monetary expenditure average per household and per capita by group and by statistical region in 2011¹

EKATTE	Статистически райони	Домакинства - бр. Household - number	Лица - бр. Persons - number	Паричен разход Monetary expenditure				Statistical regions
				общо Total	потребителски общ разход Consumer total expenditure			
					общо Total	в това число: of which:		
						храна и безалкохолни напитки Foods and non-alcoholic beverages	алкохолни напитки и тютюневи изделия Alcoholic beverages and tobacco	
Средно на домакинство - левове Average per household - Levs								
BG	Общо за страната	3060	7485	8388	7024	2941	375	Total
NW	Северозападен	368	900	7616	6301	2443	419	Severozapaden
NC	Северен централен	372	908	7642	6404	2538	339	Severen tsentralen
NE	Североизточен	399	1047	8246	7142	3309	385	Severoiztochen
SE	Югоизточен	451	1117	7976	6487	2621	371	Yugoiztochen
SW	Югозападен	851	2034	9921	8249	3394	461	Yugozapaden
SC	Южен централен	619	1478	7578	6461	2854	249	Yuzhen tsentralen
Средно на лице - левове Average per capita - Levs								
BG	Общо за страната	3060	7485	3429	2872	1202	153	Total
NW	Северозападен	368	900	3119	2580	1000	172	Severozapaden
NC	Северен централен	372	908	3128	2621	1039	139	Severen tsentralen
NE	Североизточен	399	1047	3142	2721	1261	147	Severoiztochen
SE	Югоизточен	451	1117	3221	2620	1059	150	Yugoiztochen
SW	Югозападен	851	2034	4150	3450	1420	193	Yugozapaden
SC	Южен централен	619	1478	3172	2704	1195	104	Yuzhen tsentralen
Структура - % Structure - %								
BG	Общо за страната			100.0	83.7	35.1	4.5	Total
NW	Северозападен			100.0	82.7	32.1	5.5	Severozapaden
NC	Северен централен			100.0	83.8	33.2	4.4	Severen tsentralen
NE	Североизточен			100.0	86.6	40.1	4.7	Severoiztochen
SE	Югоизточен			100.0	81.3	32.9	4.7	Yugoiztochen
SW	Югозападен			100.0	83.1	34.2	4.7	Yugozapaden
SC	Южен централен			100.0	85.3	37.7	3.3	Yuzhen tsentralen

VII. Доходи и разходи на домакинствата

4. Паричен разход средно на домакинство и на лице по групи през 2011 г. по статистически райони

Monetary expenditure average per household and per capita by group and by statistical region in 2011

(Продължение)

(Continued)

EKATTE	Статистически райони	Паричен разход Monetary expenditure						Statistical regions
		потребителски общ разход Consumer total expenditure						
		в това число: of which:						
		облекло и обувки Clothing and footwear	жилища, вода, електроенергия и горива за битови нужди Housing, water, electricity, gas and other fuels	жилищно обзавеждане и поддържане на дома Furnishing and maintenance of the house	здравеопазване Health	транспорт Transport	съобщения Communications	
		Средно на домакинство - левове Average per household - Levs						
BG	Общо за страната	255	1205	236	479	507	397	Total
NW	Северозападен	230	1135	227	432	449	394	Severozapaden
NC	Северен централен	225	1182	229	554	426	356	Severen tsentralen
NE	Североизточен	238	1061	256	478	454	363	Severoiztochen
SE	Югоизточен	240	1109	261	385	474	399	Yugoiztochen
SW	Югозападен	302	1436	223	540	641	498	Yugozapaden
SC	Южен централен	247	1108	231	449	465	307	Yuzhen tsentralen
		Средно на лице - левове Average per capita - Levs						
BG	Общо за страната	104	493	96	196	207	162	Total
NW	Северозападен	94	465	93	177	184	161	Severozapaden
NC	Северен централен	92	484	94	227	174	146	Severen tsentralen
NE	Североизточен	91	404	97	182	173	138	Severoiztochen
SE	Югоизточен	97	448	105	156	191	161	Yugoiztochen
SW	Югозападен	126	600	93	226	268	208	Yugozapaden
SC	Южен централен	104	464	96	188	195	128	Yuzhen tsentralen
		Структура - % Structure - %						
BG	Общо за страната	3.0	14.4	2.8	5.7	6.0	4.7	Total
NW	Северозападен	3.0	14.9	3.0	5.7	5.9	5.2	Severozapaden
NC	Северен централен	2.9	15.5	3.0	7.2	5.6	4.7	Severen tsentralen
NE	Североизточен	2.9	12.9	3.1	5.8	5.5	4.4	Severoiztochen
SE	Югоизточен	3.0	13.9	3.3	4.8	5.9	5.0	Yugoiztochen
SW	Югозападен	3.0	14.5	2.2	5.4	6.5	5.0	Yugozapaden
SC	Южен централен	3.3	14.6	3.0	5.9	6.1	4.0	Yuzhen tsentralen

4. Паричен разход средно на домакинство и на лице по групи през 2011 г. по статистически райони¹Monetary expenditure average per household and per capita by group and by statistical region in 2011¹

(Продължение и край)

(Continued and end)

EKATTE	Статистически райони	Паричен разход Monetary expenditure						Statistical regions
		потребителски общ разход Consumer total expenditure		данъци Taxes	социални осигуровки Social insurance contributions	регулярни трансфери към други домакинства Regular intra-household transfers	други разходи Other expenditure	
		в това число: of which:						
		свободно време, културен отдих и образование Recreation, culture and education	разнообразни стоки и услуги Miscellaneous goods and services					
		Средно на домакинство - левове Average per household - Levs						
BG	Общо за страната	295	333	440	501	141	282	Total
NW	Северозападен	273	300	349	373	203	390	Severozapaden
NC	Северен централен	280	274	338	465	72	363	Severen tsentralen
NE	Североизточен	267	332	354	420	88	243	Severoiztochen
SE	Югоизточен	245	382	470	543	181	295	Yugoiztochen
SW	Югозападен	395	360	611	656	172	234	Yugozapaden
SC	Южен централен	237	315	351	406	109	251	Yuzhen tsentralen
		Средно на лице - левове Average per capita - Levs						
BG	Общо за страната	121	136	180	205	58	115	Total
NW	Северозападен	112	123	143	153	83	160	Severozapaden
NC	Северен централен	115	112	138	190	30	149	Severen tsentralen
NE	Североизточен	102	127	135	160	33	92	Severoiztochen
SE	Югоизточен	99	154	190	219	73	119	Yugoiztochen
SW	Югозападен	165	151	256	274	72	98	Yugozapaden
SC	Южен централен	99	132	147	170	46	105	Yuzhen tsentralen
		Структура - % Structure - %						
BG	Общо за страната	3.5	4.0	5.2	6.0	1.7	3.4	Total
NW	Северозападен	3.6	3.9	4.6	4.9	2.7	5.1	Severozapaden
NC	Северен централен	3.7	3.6	4.4	6.1	0.9	4.8	Severen tsentralen
NE	Североизточен	3.2	4.0	4.3	5.1	1.1	2.9	Severoiztochen
SE	Югоизточен	3.1	4.8	5.9	6.8	2.3	3.7	Yugoiztochen
SW	Югозападен	4.0	3.6	6.2	6.6	1.7	2.4	Yugozapaden
SC	Южен централен	3.1	4.2	4.6	5.4	1.4	3.3	Yuzhen tsentralen

¹ Повече информация относно методологията е на разположение на следния интернет адрес:
<http://www.nsi.bg/otrasal-metodologia.php?otr=21>.

¹ More information about the methodology is available in the following web page:
<http://www.nsi.bg/otrasal-metodologiaen.php?otr=44>.

VIII. РЕГИОНАЛНИ СМЕТКИ
REGIONAL ACCOUNTS



VIII. Регионални сметки

1. Брутен вътрешен продукт и брутна добавена стойност по икономически сектори за 2010 г. по статистически зони, статистически райони и по области¹

GDP and GVA by economic sector, statistical zone, statistical region and by district in 2010¹

NUTS	EKATTE	Статистически зони Статистически райони Области	БДС по икономически сектори - млн. лв. GVA by economic sectors - Million Levs			БДС - млн. лв. GVA - Million Levs	БВП - млн. лв. GDP - Million Levs	БВП на човек - лв. GDP per capita - Levs	Statistical zones, statistical regions and districts
			Селско стопанство Agriculture and forestry	Индустрия Industry	Услуги Services				
BG	BG	Общо за страната	2975.8	17880.7	39859.6	60716.1	70511.2	9359	Total
BG3	BG3	Северна и Югоизточна България	1856.2	8039.7	13020.1	22916.0	26613.0	6823	Severna i Yugoiztochna Bulgaria
BG31	NW	Северозападен	522.0	1443.7	2389.2	4354.9	5057.4	5652	Severozapaden
BG311	VID	Видин	77.5	67.9	285.7	431.1	500.6	4681	Vidin
BG313	VRC	Враца	123.2	667.6	508.7	1299.4	1509.1	7731	Vratsa
BG315	LOV	Ловеч	78.9	233.2	412.1	724.2	841.0	5623	Lovech
BG312	MON	Монтана	106.1	153.5	385.5	645.1	749.1	4849	Montana
BG314	PVN	Плевен	136.4	321.6	797.1	1255.1	1457.6	5051	Pleven
BG32	NC	Северен централен	451.6	1571.3	2779.3	4802.2	5576.9	6139	Severen tsentralen
BG321	VTR	Велико Търново	91.7	428.0	924.7	1444.4	1677.4	6135	Veliko Tarnovo
BG322	GAB	Габрово	30.3	393.4	397.5	821.3	953.8	7401	Gabrovo
BG324	RAZ	Разград	102.8	204.5	321.0	628.3	729.6	5549	Razgrad
BG323	RSE	Русе	106.1	451.9	860.8	1418.8	1647.6	6646	Ruse
BG325	SLS	Силистра	120.6	93.6	275.3	489.5	568.5	4485	Silistra
BG33	NE	Североизточен	471.4	1925.4	4064.1	6460.9	7503.2	7612	Severoiztochen
BG331	VAR	Варна	101.0	1101.8	2641.3	3844.0	4464.2	9595	Varna
BG332	DOB	Добрич	171.1	337.2	593.7	1102.0	1279.7	6445	Dobrich
BG334	TGV	Търговище	83.7	222.2	305.3	611.2	709.8	5513	Targovishte
BG333	SHU	Шумен	115.6	264.2	523.9	903.7	1049.5	5434	Shumen
BG34	SE	Югоизточен	411.2	3099.3	3787.5	7298.0	8475.4	7625	Yugoiztochen
BG341	BGS	Бургас	139.8	923.4	1872.3	2935.5	3409.1	8082	Burgas
BG342	SLV	Сливен	86.0	228.7	491.2	806.0	936.0	4601	Sliven
BG344	SZR	Стара Загора	100.5	1727.1	1074.9	2902.6	3370.8	9654	Stara Zagora
BG343	JAM	Ямбол	84.9	220.1	349.0	654.0	759.5	5539	Yambol
BG4	BG4	Югозападна и Южна централна България	1119.7	9840.9	26839.5	37800.1	43898.3	12080	Yugozapadna i Yuzhna tsentralna Bulgaria
BG41	SW	Югозападен	450.4	6583.9	22220.5	29254.8	33974.3	16078	Yugozapaden
BG413	BLG	Благоевград	183.1	575.9	924.8	1683.8	1955.5	5982	Blagoevgrad
BG415	KNL	Кюстендил	72.2	252.4	377.8	702.4	815.7	5651	Kyustendil
BG414	PER	Перник	37.1	269.0	351.0	657.1	763.2	5633	Pernik
BG412	SFO	София	110.8	998.9	715.5	1825.1	2119.6	8420	Sofia
BG411	SOF	София (столица)	47.2	4487.7	19851.4	24386.3	28320.4	22573	Sofia (stolitsa)
BG42	SC	Южен централен	669.3	3257.1	4619.0	8545.4	9924.0	6525	Yuzhen tsentralen
BG425	KRZ	Кърджали	135.8	187.5	344.4	667.7	775.4	5030	Kardzhali
BG423	PAZ	Пазарджик	125.9	750.0	673.2	1549.1	1799.0	6219	Pazardzhik
BG421	PDV	Пловдив	208.3	1746.5	2577.3	4532.1	5263.3	7530	Plovdiv
BG424	SML	Смолян	78.2	287.1	333.8	699.1	811.9	6563	Smolyan
BG422	HKV	Хасково	121.1	286.0	690.3	1097.4	1274.4	5002	Haskovo

¹ Повече информация относно методологията е на разположение на следния интернет адрес: <http://www.nsi.bg/otrasal-metodologia.php?otr=10>.

¹ More information about the methodology is available in the following web page: <http://www.nsi.bg/otrasal-metodologiaen.php?otr=42>.

**IX. ИНВЕСТИЦИИ
INVESTMENTS**



1. Разходи за придобиване на дълготрайни материални активи през 2011 г. по форми на собственост, статистически зони, статистически райони и по области^{1,2}

Expenditure on acquisition of tangible fixed assets by kind of property, statistical zone, statistical region and by district in 2011^{1,2}

(Хил. левове)
(Thousand Levs)

NUTS	EKATTE	Статистически зони Статистически райони Области	Общо Total	В т.ч. в частния сектор Of which: Private sector	Statistical zones, statistical regions and districts
BG	BG	Общо за страната	17913925	14503049	Total
BG3	BG3	Северна и Югоизточна България	6155291	5227905	Severna i Yugoiztochna Bulgaria
BG31	NW	Северозападен	986136	788760	Severozapaden
BG311	VID	Видин	87704	75359	Vidin
BG313	VRC	Враца	288984	154351	Vratsa
BG315	LOV	Ловеч	153826	134918	Lovech
BG312	MON	Монтана	165937	148507	Montana
BG314	PVN	Плевен	289685	275625	Pleven
BG32	NC	Северен централен	1217775	1081309	Severen tsentralen
BG321	VTR	Велико Търново	390400	364060	Veliko Tarnovo
BG322	GAB	Габрово	164290	101842	Gabrovo
BG324	RAZ	Разград	126923	116639	Razgrad
BG323	RSE	Русе	386368	360368	Ruse
BG325	SLS	Силистра	149794	138400	Silistra
BG33	NE	Североизточен	1813295	1648579	Severoiztochen
BG331	VAR	Варна	1091098	1013369	Varna
BG332	DOB	Добрич	373192	337596	Dobrich
BG334	TGV	Търговище	156440	132743	Targovishte
BG333	SHU	Шумен	192565	164871	Shumen
BG34	SE	Югоизточен	2138085	1709257	Yugoiztochen
BG341	BGS	Бургас	988203	884263	Burgas
BG342	SLV	Сливен	293978	240054	Sliven
BG344	SZR	Стара Загора	643480	382184	Stara Zagora
BG343	JAM	Ямбол	212424	202756	Yambol
BG4	BG4	Югозападна и Южна централна България	11758634	9275144	Yugozapadna i Yuzhna tsentralna Bulgaria
BG41	SW	Югозападен	9539838	7253425	Yugozapaden
BG413	BLG	Благоевград	396641	331248	Blagoevgrad
BG415	KNL	Кюстендил	80510	74926	Kyustendil
BG414	PER	Перник	93861	85610	Pernik
BG412	SFO	София	486043	443640	Sofia
BG411	SOF	София (столица)	8482783	6 318 001	Sofia (stolitsa)
BG42	SC	Южен централен	2218796	2021719	Yuzhen tsentralen
BG425	KRZ	Кърджали	93491	75535	Kardzhali
BG423	PAZ	Пазарджик	339604	307855	Pazardzhik
BG421	PDV	Пловдив	1462458	1372713	Plovdiv
BG424	SML	Смолян	130912	98585	Smolyan
BG422	HKV	Хасково	192331	167031	Haskovo

¹ Вкл. закупуване на земя.

² Повече информация относно методологията е на разположение на следния интернет адрес: <http://www.nsi.bg/otrasal-metodologia.php?otr=7>.

¹ Incl. purchase of land.

² More information about the methodology is available in the following web page: <http://www.nsi.bg/otrasal-metodologiaen.php?otr=49>.

2. Разходи за придобиване на дълготрайни материални активи през 2011 г. по отраслови сектори, статистически зони, статистически райони и по области^{1,2}

Expenditure on acquisition of tangible fixed assets by economic activity groupings, statistical zone, statistical region and by district in 2011^{1,2}

(Хил. левове)
(Thousand Levs)

NUTS	EKATTE	Статистически зони Статистически райони Области	Общо Total	Селско, горско и рибно стопанство Agriculture, forestry and fishing	Добивна, преработваща и друга промишленост; доставяне на води; канализационни услуги, управление на отпадъци и възстановяване Manufacturing, mining and quarrying and other industry; water supply, sewerage, waste management and remediation	Строителство Construction	Търговия; ремонт на автомобили и мотоциклети; транспорт, складиране и пощи; хотелиерство и ресторантьорство Wholesale and retail trade, transportation and storage, accommodation and food service activities	Statistical zones, statistical regions and districts
BG	BG	Общо за страната	17913925	1469798	5361442	1146482	4142678	Total
BG3	BG3	Северна и Югоизточна България	6155291	1238081	2340446	353124	1170463	Северна и Югоизточна България
BG31	NW	Северозападен	986136	286237	442334	28096	135493	Severozapaden
BG311	VID	Видин	87704	19767	47037	1409	7618	Vidin
BG313	VRC	Враца	288984	57428	158442	9178	41725	Vratsa
BG315	LOV	Ловеч	153826	16988	100130	3289	20836	Lovech
BG312	MON	Монтана	165937	62449	59736	2552	21808	Montana
BG314	PVN	Плевен	289685	129605	76989	11668	43506	Pleven
BG32	NC	Северен централен	1217775	405033	381260	49381	234101	Severen tsentralen
BG321	VTR	Велико Търново	390400	159504	112636	16642	64189	Veliko Tarnovo
BG322	GAB	Габрово	164290	..	58349	4627	31948	Gabrovo
BG324	RAZ	Разград	126923	..	33125	2162	21947	Razgrad
BG323	RSE	Русе	386368	68030	155967	21228	82738	Ruse
BG325	SLS	Силистра	149794	66304	21183	4722	33279	Silistra
BG33	NE	Североизточен	1813295	303701	511549	131347	453681	Severoiztochen
BG331	VAR	Варна	1091098	71833	329099	95383	275787	Varna
BG332	DOB	Добрич	373192	158829	41169	11649	113261	Dobrich
BG334	TGV	Търговище	156440	35710	55748	8956	29490	Targovishte
BG333	SHU	Шумен	192565	37329	85533	15359	35143	Shumen
BG34	SE	Югоизточен	2138085	243110	1005303	144300	347188	Yugoiztochen
BG341	BGS	Бургас	988203	64604	370701	80243	209196	Burgas
BG342	SLV	Сливен	293978	69611	106905	19793	26299	Sliven
BG344	SZR	Стара Загора	643480	64747	407798	36507	86021	Stara Zagora
BG343	JAM	Ямбол	212424	44148	119899	7757	25672	Yambol
BG4	BG4	Югозападна и Южна централна България	11758634	231717	3020996	793358	2972215	Yugozapadna i Yuzhna tsentralna Bulgaria
BG41	SW	Югозападен	9539838	71418	2009227	622171	2545713	Yugozapaden
BG413	BLG	Благоевград	396641	25573	95711	59336	123048	Blagoevgrad
BG415	KNL	Кюстендил	80510	4122	42424	6453	16333	Kyustendil
BG414	PER	Перник	93861	4350	59964	3892	16151	Pernik
BG412	SFO	София	486043	12795	275829	14648	119368	Sofia
BG411	SOF	София (столица)	8482783	24578	1535299	537842	2270813	Sofia (stolitsa)
BG42	SC	Южен централен	2218796	160299	1011769	171187	426502	Yuzhen tsentralen
BG425	KRZ	Кърджали	93491	693	60921	11268	9374	Kardzhali
BG423	PAZ	Пазарджик	339604	17300	220975	12568	46722	Pazardzhik
BG421	PDV	Пловдив	1462458	96174	596141	127969	298967	Plovdiv
BG424	SML	Смолян	130912	6425	65441	7782	22752	Smolyan
BG422	HKV	Хасково	192331	39707	68291	11600	48687	Haskovo

2. Разходи за придобиване на дълготрайни материални активи през 2011 г. по отраслови сектори, статистически зони, статистически райони и по области^{1,2}Expenditure on acquisition of tangible fixed assets by economic activity groupings, statistical zone, statistical region and by district in 2011^{1,2}Продължение и край
(Continued and end)(Хил. левове)
(Thousand Levs)

NUTS	EKATTE	Статистически зони Статистически райони Области	Създаване и разпространение на информация и творчески продукти; далекосъобщения Information and communication	Финансови и застрахователни дейности Financial and insurance activities	Операции с недвижими имоти Real estate activities	Професионални дейности и научни изследвания; административни и спомогателни дейности Professional, scientific, technical, administration and support service activities	Държавно управление; образование; хуманно здравеопазване и социална дейност Public administration, defense, education, human health and social work activities	Други услуги Other services	Statistical zones, statistical regions and districts
BG	BG	Общо за страната	600098	424117	2497378	833228	1215262	223442	Total
BG3	BG3	Северна и Югоизточна България	22760	34610	547755	212609	187129	48314	Severna i Yugoiz- tochna Bulgaria
BG31	NW	Северозападен	2296	2443	30570	25190	30047	3430	Severozapaden
BG311	VID	Видин	147	..	3228	..	7715	288	Vidin
BG313	VRC	Враца	918	299	8537	..	4078	776	Vratsa
BG315	LOV	Ловеч	550	..	4290	1544	5286	..	Lovech
BG312	MON	Монтана	175	5	1242	12304	5346	320	Montana
BG314	PVN	Плевен	506	..	13273	3247	7622	..	Pleven
BG32	NC	Северен централен	3900	1309	73720	19459	38784	10828	Severen tsentralen
BG321	VTR	Велико Търново	2409	295	15876	5463	11034	2352	Veliko Tarnovo
BG322	GAB	Габрово	532	..	2215	3085	7537	1782	Gabrovo
BG324	RAZ	Разград	137	..	3460	3676	4486	676	Razgrad
BG323	RSE	Русе	758	540	32470	6798	12184	5655	Ruse
BG325	SLS	Силистра	64	200	19699	437	3543	363	Silistra
BG33	NE	Североизточен	9536	27413	205504	95656	56269	18639	Severoiztochen
BG331	VAR	Варна	7692	25283	184612	51813	38521	11075	Varna
BG332	DOB	Добрич	1067	995	14432	19617	6516	5657	Dobrich
BG334	TGV	Търговище	802	20314	4654	573	Targovishte
BG333	SHU	Шумен	5658	3912	6578	1334	Shumen
BG34	SE	Югоизточен	7028	3445	237961	72304	62029	15417	Yugoiztochen
BG341	BGS	Бургас	159396	52220	36500	9073	Burgas
BG342	SLV	Сливен	142	107	60806	1472	7091	1752	Sliven
BG344	SZR	Стара Загора	1863	963	13700	13715	15112	3054	Stara Zagora
BG343	JAM	Ямбол	4059	4897	3326	1538	Yambol
BG4	BG4	Югозападна и Южна централна България	577338	389507	1949623	620619	1028133	175128	Yugozapadna i Yuzhna tsentralna Bulgaria
BG41	SW	Югозападен	566214	385399	1787459	474464	933875	143898	Yugozapaden
BG413	BLG	Благоевград	4324	957	47898	5120	28569	6105	Blagoevgrad
BG415	KNL	Кюстендил	52	613	6243	1263	2674	333	Kyustendil
BG414	PER	Перник	817	96	728	3077	4253	533	Pernik
BG412	SFO	София	897	206	19700	5600	26823	10177	Sofia
BG411	SOF	София (столица)	560124	383527	1712890	459404	871556	126750	Sofia (stolitsa)
BG42	SC	Южен централен	11124	4108	162164	146155	94258	31230	Yuzhen tsentralen
BG425	KRZ	Кърджали	436	..	544	1694	8104	..	Kardzhali
BG423	PAZ	Пазарджик	3653	92	5443	12522	19109	1220	Pazardzhik
BG421	PDV	Пловдив	5748	2460	143459	127131	46313	18096	Plovdiv
BG424	SML	Смолян	467	..	10402	2334	11526	..	Smolyan
BG422	HKV	Хасково	820	..	2316	2474	9206	..	Haskovo

¹ Вкл. закупуване на земя.¹ Incl. purchase of land.² Повече информация относно методологията е на разположение на следния интернет адрес: <http://www.nsi.bg/otrasal-metodologia.php?otr=7>.² More information about the methodology is available in the following web page: <http://www.nsi.bg/otrasal-metodologiaen.php?otr=49>.

3. Разходи за придобиване на дълготрайни материални активи през 2011 г. по видове, статистически зони, статистически райони и по области^{1,2}

Expenditure on acquisition of tangible fixed assets by kind, statistical zone, statistical region and by district in 2011^{1,2}

(Хил. левове)
(Thousand Levs)

NUTS	EKATTE	Статистически зони Статистически райони Области	Общо Total	В това число: of which:			Statistical zones, statistical regions and districts
				Сгради, строителни съоръжения и конструкции Buildings and construction equipment	Машини, оборудване Machines, equipment	Транспортни средства Means of transport	
BG	BG	Общо за страната	17913925	8266052	4857713	1756519	Total
BG3	BG3	Северна и Югоизточна България	6155291	2266190	2096171	620233	Severna i Yugoiztochna Bulgaria
BG31	NW	Северозападен	986136	299932	397132	123112	Severozapaden
BG311	VID	Видин	87704	47745	20639	8998	Vidin
BG313	VRC	Враца	288984	59230	169087	41181	Vratsa
BG315	LOV	Ловеч	153826	60217	56583	13040	Lovech
BG312	MON	Монтана	165937	71128	42883	19946	Montana
BG314	PVN	Плевен	289685	61612	107940	39947	Pleven
BG32	NC	Северен централен	1217775	370458	425798	141527	Severen tsentralen
BG321	VTR	Велико Търново	390400	100466	126682	39076	Veliko Tarnovo
BG322	GAB	Габрово	164290	50877	46705	24910	Gabrovo
BG324	RAZ	Разград	126923	31845	55084	17277	Razgrad
BG323	RSE	Русе	386368	142528	148619	45580	Ruse
BG325	SLS	Силистра	149794	44742	48708	14684	Silistra
BG33	NE	Североизточен	1813295	831110	536657	194567	Severoiztochen
BG331	VAR	Варна	1091098	545693	271420	118169	Varna
BG332	DOB	Добрич	373192	157841	135772	31333	Dobrich
BG334	TGV	Търговище	156440	68092	46348	22272	Targovishte
BG333	SHU	Шумен	192565	59484	83117	22793	Shumen
BG34	SE	Югоизточен	2138085	764690	736584	161027	Yugoiztochen
BG341	BGS	Бургас	988203	458653	225989	72419	Burgas
BG342	SLV	Сливен	293978	69710	96648	19858	Sliven
BG344	SZR	Стара Загора	643480	197794	319273	50909	Stara Zagora
BG343	JAM	Ямбол	212424	38533	94674	17841	Yambol
BG4	BG4	Югозападна и Южна централна България	11758634	5999862	2761542	1136286	Yugozapadna i Yuzhna tsentralna Bulgaria
BG41	SW	Югозападен	9539838	5036765	2065700	875891	Yugozapaden
BG413	BLG	Благоевград	396641	189992	80178	70190	Blagoevgrad
BG415	KNL	Кюстендил	80510	23174	33245	12906	Kyustendil
BG414	PER	Перник	93861	35870	37365	10103	Pernik
BG412	SFO	София	486043	184874	223642	40212	Sofia
BG411	SOF	София (столица)	8482783	4 602 855	1691270	742480	Sofia (stolitsa)
BG42	SC	Южен централен	2218796	963097	695842	260395	Yuzhen tsentralen
BG425	KRZ	Кърджали	93491	34279	46283	6938	Kardzhali
BG423	PAZ	Пазарджик	339604	177636	108155	28995	Pazardzhik
BG421	PDV	Пловдив	1462458	615821	443585	177719	Plovdiv
BG424	SML	Смолян	130912	73053	32889	10011	Smolyan
BG422	HKV	Хасково	192331	62308	64930	36732	Haskovo

¹ Вкл. закупуване на земя.

² Повече информация относно методологията е на разположение на следния интернет адрес: <http://www.nsi.bg/otrasal-metodologia.php?otr=7>.

¹ Incl. purchase of land.

² More information about the methodology is available in the following web page: <http://www.nsi.bg/otrasal-metodologiaen.php?otr=49>.

4. Придобити дълготрайни материални активи през 2011 г. по форма на собственост, статистически зони, статистически райони и по области^{1,2}Acquired tangible fixed assets by kind of property, statistical zone, statistical region and by district in 2011^{1,2}(Хил. левове)
(Thousand Levs)

NUTS	EKATTE	Статистически зони Статистически райони Области	Общо Total	В т.ч. в частния сектор of which: Private sector	Statistical zones, statistical regions and districts
BG	BG	Общо за страната	16921196	14553543	Total
BG3	BG3	Северна и Югоизточна България	7349727	6448365	Severna i Yugoiztochna Bulgaria
BG31	NW	Северозападен	872941	733753	Severozapaden
BG311	VID	Видин	90725	73834	Vidin
BG313	VRC	Враца	204842	128961	Vratsa
BG315	LOV	Ловеч	161939	145791	Lovech
BG312	MON	Монтана	171122	156024	Montana
BG314	PVN	Плевен	244313	229143	Pleven
BG32	NC	Северен централен	1145872	1001463	Severen tsentralen
BG321	VTR	Велико Търново	374643	344035	Veliko Tarnovo
BG322	GAB	Габрово	156744	97427	Gabrovo
BG324	RAZ	Разград	114512	104788	Razgrad
BG323	RSE	Русе	349733	328199	Ruse
BG325	SLS	Силистра	150240	127014	Silistra
BG33	NE	Североизточен	1716489	1534733	Severoishtochen
BG331	VAR	Варна	1019318	928048	Varna
BG332	DOB	Добрич	351138	317820	Dobrich
BG334	TGV	Търговище	141968	116917	Targovishte
BG333	SHU	Шумен	204065	171948	Shumen
BG34	SE	Югоизточен	3614425	3178416	Yugoizhtochen
BG341	BGS	Бургас	747294	661560	Burgas
BG342	SLV	Сливен	259414	221241	Sliven
BG344	SZR	Стара Загора	2400991	2103913	Stara Zagora
BG343	JAM	Ямбол	206726	191702	Yambol
BG4	BG4	Югозападна и Южна централна България	9571469	8105178	Yugozapadna i Yuzhna tsentralna Bulgaria
BG41	SW	Югозападен	7467701	6255234	Yugozapaden
BG413	BLG	Благоевград	379540	320377	Blagoevgrad
BG415	KNL	Кюстендил	74194	63909	Kyustendil
BG414	PER	Перник	96912	93339	Pernik
BG412	SFO	София	437610	402794	Sofia
BG411	SOF	София (столица)	6479445	5374815	Sofia (stolitsa)
BG42	SC	Южен централен	2103768	1849944	Yuzhen tsentralen
BG425	KRZ	Кърджали	100873	55608	Kardzhali
BG423	PAZ	Пазарджик	391352	365033	Pazardzhik
BG421	PDV	Пловдив	1262085	1181820	Plovdiv
BG424	SML	Смолян	116896	87493	Smolyan
BG422	HKV	Хасково	232562	159990	Haskovo

¹ Вкл. закупуване на земя.¹ Incl. purchase of land.² Повече информация относно методологията е на разположение на следния интернет адрес: <http://www.nsi.bg/otrasal-metodologia.php?otr=7>.² More information about the methodology is available in the following web page: <http://www.nsi.bg/otrasal-metodologiaen.php?otr=49>.

5. Придобити дълготрайни материални активи през 2011 г. по видове, статистически зони, статистически райони и по области^{1,2}
 Acquired tangible fixed assets by kind, statistical zone, statistical region and by district in 2011^{1,2}

(Хил. левове)
(Thousand Levs)

NUTS	EKATTE	Статистически зони Статистически райони Области	Общо Total	В това число: of which:			Statistical zones, statistical regions and districts
				Сгради, строителни съоръжения и конструкции Buildings and construction equipment	Машини, оборудване Machines, equipment	Транспортни средства Means of transport	
BG	BG	Общо за страната	16921196	7934398	4645916	1709871	Total
BG3	BG3	Северна и Югоизточна България	7349727	3779313	1975569	612657	Severna i Yugoiztochna Bulgaria
BG31	NW	Северозападен	872941	270881	345009	124422	Severozapaden
BG311	VID	Видин	90725	53402	18543	9007	Vidin
BG313	VRC	Враца	204842	28387	118131	41455	Vratsa
BG315	LOV	Ловеч	161939	66710	57516	13122	Lovech
BG312	MON	Монтана	171122	68495	48482	20991	Montana
BG314	PVN	Плевен	244313	53887	102337	39847	Pleven
BG32	NC	Северен централен	1145872	324554	390285	140003	Severen tsentralen
BG321	VTR	Велико Търново	374643	104689	110919	38584	Veliko Tarnovo
BG322	GAB	Габрово	156744	48762	42771	24513	Gabrovo
BG324	RAZ	Разград	114512	28345	47394	17273	Razgrad
BG323	RSE	Русе	349733	94076	141648	44473	Ruse
BG325	SLS	Силистра	150240	48682	47553	15160	Silistra
BG33	NE	Североизточен	1716489	801446	507009	188430	Severoiztochen
BG331	VAR	Варна	1019318	519263	248292	114128	Varna
BG332	DOB	Добрич	351138	152061	126268	29406	Dobrich
BG334	TGV	Търговище	141968	61512	44699	22215	Targovishte
BG333	SHU	Шумен	204065	68610	87750	22681	Shumen
BG34	SE	Югоизточен	3614425	2382432	733266	159802	Yugoiztochen
BG341	BGS	Бургас	747294	351470	197179	72175	Burgas
BG342	SLV	Сливен	259414	51190	96961	19750	Sliven
BG344	SZR	Стара Загора	2400991	1939478	346504	49842	Stara Zagora
BG343	JAM	Ямбол	206726	40294	92622	18035	Yambol
BG4	BG4	Югозападна и Южна централна България	9571469	4155085	2670347	1097214	Yugozapadna i Yuzhna tsentralna Bulgaria
BG41	SW	Югозападен	7467701	3331394	1915758	841680	Yugozapaden
BG413	BLG	Благоевград	379540	193555	64699	69810	Blagoevgrad
BG415	KNL	Кюстендил	74194	22732	29790	12781	Kyustendil
BG414	PER	Перник	96912	31018	46406	9939	Pernik
BG412	SFO	София	437610	167695	183792	39855	Sofia
BG411	SOF	София (столица)	6479445	2916394	1591071	709295	Sofia (stolitsa)
BG42	SC	Южен централен	2103768	823691	754589	255534	Yuzhen tsentralen
BG425	KRZ	Кърджали	100873	62916	25230	6969	Kardzhali
BG423	PAZ	Пазарджик	391352	146111	190187	28951	Pazardzhik
BG421	PDV	Пловдив	1262085	453012	440094	172457	Plovdiv
BG424	SML	Смолян	116896	58289	33546	10364	Smolyan
BG422	HKV	Хасково	232562	103363	65532	36793	Haskovo

¹ Вкл. закупуване на земя.

² Повече информация относно методологията е на разположение на следния интернет адрес: <http://www.nsi.bg/otrasal-metodologia.php?otr=7>.

¹ Incl. purchase of land.

² More information about the methodology is available in the following web page: <http://www.nsi.bg/otrasal-metodologiaen.php?otr=49>.

6. Придобити дълготрайни материални активи през 2011 г. по икономически дейности, статистически зони, статистически райони и по области^{1,2}

Acquired tangible fixed assets by economic activity grouping, statistical zone, statistical region and by district in 2011^{1,2}

(Хил. левове)
(Thousand Levs)

NUTS	EКАТТЕ	Статистически зони Статистически райони Области	Общо Total	Селско, горско и рибно стопанство Agriculture, forestry and fishing	Добивна, преработваща и друга промишленост; доставяне на води; канализационни услуги, управление на отпадъци и възстановяване Manufacturing, mining and quarrying and other industry; water supply, sewerage, waste management and remediation	Строителство Construction	Търговия; ремонт на автомобили и мотоциклети; транспорт, складиране и пощи; хотелиерство и ресторантьорство Wholesale and retail trade, transportation and storage, accommodation and food service activities	Statistical zones, statistical regions and districts
BG	BG	Общо за страната	16921196	1421888	6267483	1020020	3603998	Total
BG3	BG3	Северна и Югоизточна България	7349727	1201591	3713833	320339	1152120	Severna i Yugoiztochna Bulgaria
BG31	NW	Северозападен	872941	273268	349376	21908	138245	Severozapaden
BG311	VID	Видин	90725	20 693	45 902	2 226	7 662	Vidin
BG313	VRC	Враца	204842	50 911	92 076	5 829	41 222	Vratsa
BG315	LOV	Ловеч	161939	16 008	99 118	5 106	28 526	Lovech
BG312	MON	Монтана	171122	63 318	71 738	2 384	16 882	Montana
BG314	PVN	Плевен	244313	122 338	40 542	6 363	43 953	Pleven
BG32	NC	Северен централен	1145872	411437	339956	49287	216935	Severen tsentralen
BG321	VTR	Велико Търново	374643	155 080	101 199	15 392	61 760	Veliko Tarnovo
BG322	GAB	Габрово	156744	..	50 983	3 806	33 501	Gabrovo
BG324	RAZ	Разград	114512	54774	25059	1761	22323	Razgrad
BG323	RSE	Русе	349733	89872	135052	18162	70527	Ruse
BG325	SLS	Силистра	150240	..	27663	10166	28824	Silistra
BG33	NE	Североизточен	1716489	285249	464185	131795	435638	Severoiztochen
BG331	VAR	Варна	1019318	67486	290749	90717	261981	Varna
BG332	DOB	Добрич	351138	151734	30698	16898	108570	Dobrich
BG334	TGV	Търговище	141968	30330	46117	10028	28360	Targovishte
BG333	SHU	Шумен	204065	35699	96621	14152	36727	Shumen
BG34	SE	Югоизточен	3614425	231637	2560316	117349	361302	Yugoiztochen
BG341	BGS	Бургас	747294	65099	206226	67653	209005	Burgas
BG342	SLV	Сливен	259414	60023	93922	13287	27565	Sliven
BG344	SZR	Стара Загора	2400991	57952	2148055	30014	105031	Stara Zagora
BG343	JAM	Ямбол	206726	48563	112113	6395	19701	Yambol
BG4	BG4	Югозападна и Южна централна България	9571469	220297	2553650	699681	2451878	Yugozapadna i Yuzhna tsentralna Bulgaria
BG41	SW	Югозападен	7467701	69093	1496156	509017	2060724	Yugozapaden
BG413	BLG	Благоевград	379540	22686	78154	59110	114299	Blagoevgrad
BG415	KNL	Кюстендил	74194	3947	36286	5526	15592	Kyustendil
BG414	PER	Перник	96912	5903	63913	3913	16653	Pernik
BG412	SFO	София	437610	11634	231574	12513	133725	Sofia
BG411	SOF	София (столица)	6479445	24923	1086229	427955	1780455	Sofia (stolitsa)
BG42	SC	Южен централен	2103768	151204	1057494	190664	391154	Yuzhen tsentralen
BG425	KRZ	Кърджали	100873	741	41254	..	9047	Kardzhali
BG423	PAZ	Пазарджик	391352	17250	280922	11169	44149	Pazardzhik
BG421	PDV	Пловдив	1262085	86421	592413	103610	270880	Plovdiv
BG424	SML	Смолян	116896	4116	59251	6323	19620	Smolyan
BG422	HKV	Хасково	232562	42676	83654	..	47458	Haskovo

6. Придобити дълготрайни материални активи през 2011 г. по икономически дейности, статистически зони, статистически райони и по области^{1,2}Acquired tangible fixed assets by economic activity grouping, statistical zone, statistical region and by district in 2011^{1,2}Продължение и край)
(Continued and end)(Хил. левове)
(Thousand Levs)

NUTS	EKATTE	Статистически зони Статистически райони Области	Създаване и разпространение на информация и творчески продукти; далекосъобщения Information and communication	Финансови и застрахователни дейности Financial and insurance activities	Операции с недвижими имоти Real estate activities	Професионални дейности и научни изследвания; административни и спомогателни дейности Professional, scientific, technical, administration and support service activities	Държавно управление; образование; хуманно здравеопазване и социална дейност Public administration, defense, education, human health and social work activities	Други услуги Other services	Statistical zones, statistical regions and districts
BG	BG	Общо за страната	608922	314229	2093495	713399	577273	300489	Total
BG3	BG3	Северна и Югоизточна България	22957	14134	463634	204660	203560	52899	Северна и Югоизточна България
BG31	NW	Северозападен	1522	498	24749	23850	36635	2890	Северозападен
BG311	VID	Видин	146	..	3 051	473	10 116	..	Vidin
BG313	VRC	Враца	529	274	1 576	..	4 249	..	Vratsa
BG315	LOV	Ловеч	392	..	5 639	1 554	5 198	..	Lovech
BG312	MON	Монтана	145	..	1 255	..	3 967	319	Montana
BG314	PVN	Плевен	310	189	13 228	3 195	13 105	1 090	Pleven
BG32	NC	Северен централен	4430	1771	51230	20080	42644	8102	Северен tsentralen
BG321	VTR	Велико Търново	2 035	171	15 067	5 897	15 398	2 644	Veliko Tarnovo
BG322	GAB	Габрово	675	..	3 032	2 270	9 655	1 365	Gabrovo
BG324	RAZ	Разград	137	182	2 130	3 248	4 297	601	Razgrad
BG323	RSE	Русе	1 520	1 090	12 375	8 099	9 858	3 178	Ruse
BG325	SLS	Силистра	63	..	18 626	566	3 436	314	Silistra
BG33	NE	Североизточен	11377	8326	214340	89931	60995	14653	Североизточен
BG331	VAR	Варна	9 492	5 613	196 877	49 269	38 418	8 716	Varna
BG332	DOB	Добрич	11 516	17 975	7 538	4 116	Dobrich
BG334	TGV	Търговище	657	20 852	4 961	516	Targovishte
BG333	SHU	Шумен	729	1 629	5 290	1 835	10 078	1 305	Shumen
BG34	SE	Югоизточен	5628	3539	173315	70799	63286	27254	Югоизточен
BG341	BGS	Бургас	101 459	50 869	32 340	9 218	Burgas
BG342	SLV	Сливен	55 993	1 608	6 054	772	Sliven
BG344	SZR	Стара Загора	2 154	1 121	11 497	13 395	15 842	15 930	Stara Zagora
BG343	JAM	Ямбол	94	183	4 366	4 927	9 050	1 334	Yambol
BG4	BG4	Югозападна и Южна централна България	58 5965	30 0095	162 9861	50 8739	373 713	247 590	Югозападна и Южна tsentralna Bulgaria
BG41	SW	Югозападен	575611	297468	1523551	445084	275774	215223	Югозападен
BG413	BLG	Благоевград	3 359	..	58 491	5 403	17 023	..	Blagoevgrad
BG415	KNL	Кюстендил	50	..	5 873	1 066	5 007	..	Kyustendil
BG414	PER	Перник	499	96	693	3 063	1 144	1 035	Pernik
BG412	SFO	София	958	206	15 756	2 830	23 689	4 725	Sofia
BG411	SOF	София (столица)	570 745	295 659	1 442 738	432 722	228 911	189 108	Sofia (stolitsa)
BG42	SC	Южен централен	10354	2627	106310	63655	97939	32367	Yuzhen tsentralen
BG425	KRZ	Кърджали	252	..	405	1 936	6 540	289	Kardzhali
BG423	PAZ	Пазарджик	3 463	92	5 979	12 555	14 714	1 059	Pazardzhik
BG421	PDV	Пловдив	5 727	1 583	85 931	44 870	55 276	15 374	Plovdiv
BG424	SML	Смолян	271	..	11 575	2 091	10 678	..	Smolyan
BG422	HKV	Хасково	641	314	2 420	2 203	10 731	..	Haskovo

¹ Вкл. закупуване на земя.¹ Incl. purchase of land.² Повече информация относно методологията е на разположение на следния интернет адрес: <http://www.nsi.bg/otrasal-metodologia.php?otr=7>.² More information about the methodology is available in the following web page: <http://www.nsi.bg/otrasal-metodologiaen.php?otr=49>.

7. Чуждестранни преки инвестиции в нефинансовите предприятия с натрупване към 31.12.2011 г. по статистически зони, статистически райони и по области¹Foreign direct investments in non-financial enterprises with accumulation by statistical zone, statistical region and by district as of 31.12. 2011¹
(Хил. евро)
(Thousand Euro)

NUTS	EКАТТЕ	Статистически зони Статистически райони Области	Общо Total	Statistical zones, statistical regions and districts
BG	BG	Общо за страната	21644918.0	Total
BG3	BG3	Северна и Югоизточна България	6312257.9	Severna i Yugoiztochna Bulgaria
BG31	NW	Северозападен	539099.1	Severozapaden
BG311	VID	Видин	33057.9	Vidin
BG313	VRC	Враца	172668.2	Vratsa
BG315	LOV	Ловеч	133061.3	Lovech
BG312	MON	Монтана	25384.1	Montana
BG314	PVN	Плевен	174927.6	Pleven
BG32	NC	Северен централен	807175.4	Severen tsentralen
BG321	VTR	Велико Търново	73033.8	Veliko Tarnovo
BG322	GAB	Габрово	271647.9	Gabrovo
BG324	RAZ	Разград	119731.1	Razgrad
BG323	RSE	Русе	335086.3	Ruse
BG325	SLS	Силистра	7676.3	Silistra
BG33	NE	Североизточен	2018734.6	Severoiztochen
BG331	VAR	Варна	1500599.7	Varna
BG332	DOB	Добрич	233539.4	Dobrich
BG334	TGV	Търговище	193503.9	Targovishte
BG333	SHU	Шумен	91091.6	Shumen
BG34	SE	Югоизточен	2947248.8	Yugoiztochen
BG341	BGS	Бургас	1811907.3	Burgas
BG342	SLV	Сливен	504970.8	Sliven
BG344	SZR	Стара Загора	562142.6	Stara Zagora
BG343	JAM	Ямбол	68228.1	Yambol
BG4	BG4	Югозападна и Южна централна България	15332660.1	Yugozapadna i Yuzhna tsentralna Bulgaria
BG41	SW	Югозападен	13423894.0	Yugozapaden
BG413	BLG	Благоевград	257517.3	Blagoevgrad
BG415	KNL	Кюстендил	25891.6	Kyustendil
BG414	PER	Перник	258330.8	Pernik
BG412	SFO	София	1295597.4	Sofia
BG411	SOF	София (столица)	11586556.9	Sofia (stolitsa)
BG42	SC	Южен централен	1908766.1	Yuzhen tsentralen
BG425	KRZ	Кърджали	76300.8	Kardzhali
BG423	PAZ	Пазарджик	397258.9	Pazardzhik
BG421	PDV	Пловдив	1259572.0	Plovdiv
BG424	SML	Смолян	72584.5	Smolyan
BG422	HKV	Хасково	103049.9	Haskovo

¹ Повече информация относно методологията е на разположение на следния интернет адрес:
<http://www.nsi.bg/otrasal-metodologia.php?otr=7>.¹ More information about the methodology is available in the following web page:
<http://www.nsi.bg/otrasal-metodologiaen.php?otr=49>.

Х. ФИНАНСИ
FINANCES



1. Брой на пенсионерите и на пенсиите към 31.12.2011 г. по статистически зони, статистически райони и по области¹
 Number of pensioners and pensions by statistical zone, statistical region and by district as of 31.12.2011¹

(Брой)
(Number)

NUTS	EKATTE	Статистически зони Статистически райони Области	Пенсионери Pensioners	Пенси Pensions	Statistical zones, statistical regions and districts
BG	BG	Общо за страната	2198857	2676233	Total
BG3	BG3	Северна и Югоизточна България	1157962	1382227	Severna i Yugoiztochna Bulgaria
BG31	BG31	Северозападен	294478	361444	Severozapaden
BG311	VID	Видин	38002	44256	Vidin
BG313	VRC	Враца	64003	80206	Vratsa
BG315	LOV	Ловеч	48611	57863	Lovech
BG312	MON	Монтана	50721	63196	Montana
BG314	PVN	Плевен	93141	115923	Pleven
BG32	BG32	Северен централен	281771	343743	Severen tsentralen
BG321	VTR	Велико Търново	78460	89191	Veliko Tarnovo
BG322	GAB	Габрово	46303	59055	Gabrovo
BG324	RAZ	Разград	39982	48529	Razgrad
BG323	RSE	Русе	75183	89078	Ruse
BG325	SLS	Силистра	41843	57890	Silistra
BG33	BG33	Североизточен	268046	316115	Severoiztochen
BG331	VAR	Варна	124214	148308	Varna
BG332	DOB	Добрич	54855	63235	Dobrich
BG334	TGV	Търговище	35053	39437	Targovishte
BG333	SHU	Шумен	53924	65135	Shumen
BG34	BG34	Югоизточен	313667	360925	Yugoiztochen
BG341	BGS	Бургас	110194	122421	Burgas
BG342	SLV	Сливен	55395	63661	Sliven
BG344	SZR	Стара Загора	104728	123020	Stara Zagora
BG343	JAM	Ямбол	43350	51823	Yambol
BG4	BG4	Югозападна и Южна централна България	1040895	1294006	Yugozapadna i Yuzhna tsentralna Bulgaria
BG41	BG41	Югозападен	599365	765456	Yugozapaden
BG413	BLG	Благоевград	82586	92569	Blagoevgrad
BG415	KNL	Кюстендил	49982	59484	Kyustendil
BG414	PER	Перник	47445	60917	Pernik
BG412	SFO	София	77934	97873	Sofia
BG411	SOF	София (столица)	341418	454613	Sofia (stolitsa)
BG42	BG42	Южен централен	441530	528550	Yuzhen tsentralen
BG425	KRZ	Кърджали	46517	52291	Kardzhali
BG423	PAZ	Пазарджик	77863	91801	Pazardzhik
BG421	PDV	Пловдив	202975	254124	Plovdiv
BG424	SML	Смолян	36833	42353	Smolyan
BG422	HKV	Хасково	77342	87981	Haskovo

¹ Източник: Районните и Столичното управление за социално осигуряване към Националния осигурителен институт.

¹ Source: The Regional and the Sofia-capital Office of the National Social Security Institute.

**XI. ОБЩИ ДАННИ ЗА
ИКОНОМИКАТА
GENERAL ECONOMIC DATA**



XI. Общи данни за икономиката

1. Разпределение на предприятията от нефинансовия сектор на икономиката през 2011 г. по големина, статистически зони и статистически райони^{1,2}

Enterprises from the non-financial sector of the economy by statistical zone, statistical region and size of enterprise in 2011^{1,2}

Статистически зони Статистически райони Големина на предприятията	Предприятия - бр. Enterprises - number	Нетни приходи от продажби - хил. лв. Net sales income - Thousand Levs	Дълготрайни материални активи - хил. лв. Tangible fixed assets - Thousand Levs	Рентабилност на продажбите - % Effectiveness of the sales - %	Оперативна рентабилност - % Operative effectiveness - %	Statistical zones and statistical regions Size of enterprises
Общо за страната	366240	208551297	108016721	3.3	103.1	Total
Микрофирми (до 9 заети)	336631	44077621	34585208	1.2	101.0	Micro (up to 9 employed)
Малки фирми (10 - 49 заети)	24317	50628017	17240049	3.9	103.8	Small (10 - 49 employed)
Средни фирми (50 - 249 заети)	4536	48450709	17234644	3.6	103.4	Medium (50 - 249 employed)
Големи фирми (250+ заети)	756	65394950	38956820	3.9	103.7	Large (250+ employed)
<i>Северна и Югоизточна България</i>	<i>164712</i>	<i>74922103</i>	<i>39862844</i>	<i>4.0</i>	<i>103.8</i>	<i>Severna i Yugoiztochna Bulgaria</i>
Микрофирми (до 9 заети)	151782	17559161	12836487	4.5	104.2	Micro (up to 9 employed)
Малки фирми (10 - 49 заети)	10648	18533284	7252938	6.0	105.8	Small (10 - 49 employed)
Средни фирми (50 - 249 заети)	1977	16163842	7290656	3.8	103.6	Medium (50 - 249 employed)
Големи фирми (250+ заети)	305	22665816	12482763	2.3	102.1	Large (250+ employed)
Северозападен	27974	9637726	5874231	7.0	106.6	Severozapaden
Микрофирми (до 9 заети)	25706	2501752	1223516	7.4	107.1	Micro (up to 9 employed)
Малки фирми (10 - 49 заети)	1858	2430407	1258375	6.5	106.2	Small (10 - 49 employed)
Средни фирми (50 - 249 заети)	360	2383894	921097	4.8	104.4	Medium (50 - 249 employed)
Големи фирми (250+ заети)	50	2321673	2471243	9.4	108.9	Large (250+ employed)
Северен централен	34470	14880801	6176780	5.2	105.0	Severen tsentralen
Микрофирми (до 9 заети)	31393	3769666	1623237	7.0	106.8	Micro (up to 9 employed)
Малки фирми (10 - 49 заети)	2475	3857950	1505698	7.0	106.8	Small (10 - 49 employed)
Средни фирми (50 - 249 заети)	524	4334493	1493147	2.7	102.6	Medium (50 - 249 employed)
Големи фирми (250+ заети)	78	2918692	1554698	4.4	104.0	Large (250+ employed)
Североизточен	49859	22163751	12689297	4.4	104.1	Severoiztochen
Микрофирми (до 9 заети)	46144	5113121	4650827	2.5	102.2	Micro (up to 9 employed)
Малки фирми (10 - 49 заети)	3089	6028753	2210524	7.0	106.8	Small (10 - 49 employed)
Средни фирми (50 - 249 заети)	536	4942974	2389630	5.1	104.9	Medium (50 - 249 employed)
Големи фирми (250+ заети)	90	6078903	3438316	2.8	102.6	Large (250+ employed)
Югоизточен	52409	28239825	15122536	2.1	102.0	Yugoiztochen
Микрофирми (до 9 заети)	48539	6174622	5338907	3.4	103.1	Micro (up to 9 employed)
Малки фирми (10 - 49 заети)	3226	6216174	2278341	4.2	104.0	Small (10 - 49 employed)
Средни фирми (50 - 249 заети)	557	4502481	2486782	2.8	102.6	Medium (50 - 249 employed)
Големи фирми (250+ заети)	87	11346548	5018506	0.0	100.0	Large (250+ employed)
<i>Югозападна и Южна централна България</i>	<i>201528</i>	<i>133629194</i>	<i>68153877</i>	<i>2.8</i>	<i>102.6</i>	<i>Yugozapadna i Yuzhna tsentralna Bulgaria</i>
Микрофирми (до 9 заети)	184849	26518460	21748721	1.0	99.2	Micro (up to 9 employed)
Малки фирми (10 - 49 заети)	13669	32094733	9987111	2.7	102.6	Small (10 - 49 employed)
Средни фирми (50 - 249 заети)	2559	32286867	9943988	3.5	103.3	Medium (50 - 249 employed)
Големи фирми (250+ заети)	451	42729134	26474057	4.8	104.5	Large (250+ employed)
Югозападен	136264	108750307	56217472	2.2	102.1	Yugozapaden
Микрофирми (до 9 заети)	124958	20730907	18130376	1.9	98.4	Micro (up to 9 employed)
Малки фирми (10 - 49 заети)	9214	25143612	7682455	2.2	102.1	Small (10 - 49 employed)
Средни фирми (50 - 249 заети)	1762	25843817	7512867	3.1	102.9	Medium (50 - 249 employed)
Големи фирми (250+ заети)	330	37031971	22891774	4.0	103.8	Large (250+ employed)
Южен централен	65264	24878887	11936405	5.3	105.1	Yuzhen tsentralen
Микрофирми (до 9 заети)	59891	5787553	3618345	2.4	102.2	Micro (up to 9 employed)
Малки фирми (10 - 49 заети)	4455	6951121	2304656	4.5	104.4	Small (10 - 49 employed)
Средни фирми (50 - 249 заети)	797	6443050	2431121	5.1	105.0	Medium (50 - 249 employed)
Големи фирми (250+ заети)	121	5697163	3582283	9.5	109.6	Large (250+ employed)

¹ Повече информация относно методологията е на разположение на следния интернет адрес: <http://www.nsi.bg/otrasal-metodologia.php?otr=70>.

² В раздела е включена информация за нефинансовите предприятия от годишните отчети за 2011 година.

¹ More information about the methodology is available in the following web page: <http://www.nsi.bg/otrasal-metodologiaen.php?otr=71>.

² In the section is included information on non-financial annual reports for 2011.

2. Основни характеристики на предприятията от нефинансовия сектор на икономиката през 2011 г. по основни отрасли, статистически зони и статистически райони^{1,2}

 Basic characteristics of non-financial sector enterprises by economic activity groupings, statistical zone and statistical region in 2011^{1,2}

Статистически зони Статистически райони Големина на предприятията	Предприятия - бр. Enterprises - number	Нетни приходи от продажби - хил. лв. Net sales income - Thousand Levs	Дълготрайни материални активи - хил. лв. Tangible fixed assets - Thousand Levs	Рентабилност на продажбите - % Effectiveness of the sales - %	Оперативна рентабилност - % Operative effectiveness - %	Statistical zones and statistical regions Size of enterprises
Общо за страната	366240	208551297	108016721	3.3	103.1	Total
Селско, горско и рибно стопанство (NACE "A")	14820	5421267	4663644	21.1	118.2	Agriculture, forestry and fishing (NACE "A")
Промишленост (NACE "B", "C", "D" и "E")	33618	67973855	41381315	4.5	104.2	Industry (NACE "B", "C", "D" and "E")
Строителство (NACE "F")	20418	13527190	6495647	1.9	101.6	Construction (NACE "F")
Търговия; ремонт на автомобили и мотоциклети (NACE "G")	140040	88264562	12505970	1.9	101.8	Wholesale and retail trade; repair of motor vehicles and motorcycles (NACE "G")
Транспорт, складиране и пощи (NACE "H")	19347	10009930	9382740	3.9	103.5	Transport and storage (NACE "H")
Хотелиерство и ресторантьорство (NACE "I")	26476	3128397	5643394	2.5	97.8	Accommodation and food service activities (NACE "I")
Други (NACE "J","L","M","N","O","P","Q", "R" и "S")	111521	20226096	27944011	1.9	101.6	Others (NACE "J","L","M","N","O","P","Q", "R" и "S")
<i>Северна и Югоизточна България</i>	<i>164712</i>	<i>74922103</i>	<i>39862844</i>	<i>4.0</i>	<i>103.8</i>	<i>Severna i Yugoiztochna Bulgaria</i>
Селско, горско и рибно стопанство (NACE "A")	9832	4237315	3416883	24.6	121.5	Agriculture, forestry and fishing (NACE "A")
Промишленост (NACE "B", "C", "D" и "E")	15352	29976415	19462111	2.6	102.5	Industry (NACE "B", "C", "D" and "E")
Строителство (NACE "F")	8546	4296163	2317573	3.7	103.1	Construction (NACE "F")
Търговия; ремонт на автомобили и мотоциклети (NACE "G")	65691	28228215	3755718	2.2	102.2	Wholesale and retail trade; repair of motor vehicles and motorcycles (NACE "G")
Транспорт, складиране и пощи (NACE "H")	8741	3251367	1401562	6.6	106.3	Transport and storage (NACE "H")
Хотелиерство и ресторантьорство (NACE "I")	13073	1523449	3134943	1.8	101.6	Accommodation and food service activities (NACE "I")
Други (NACE "J","L","M","N","O","P","Q", "R" и "S")	43477	3409179	6374054	5.0	104.1	Others (NACE "J","L","M","N","O","P","Q", "R" и "S")
Северозападен	27974	9637726	5874231	7.0	106.6	Severozapaden
Селско, горско и рибно стопанство (NACE "A")	2024	825989	722052	30.4	127.1	Agriculture, forestry and fishing (NACE "A")
Промишленост (NACE "B", "C", "D" и "E")	3007	4025869	3496637	6.6	106.1	Industry (NACE "B", "C", "D" and "E")
Строителство (NACE "F")	1112	436931	280504	1.9	101.4	Construction (NACE "F")
Търговия; ремонт на автомобили и мотоциклети (NACE "G")	12342	3398480	459354	2.1	102.1	Wholesale and retail trade; repair of motor vehicles and motorcycles (NACE "G")
Транспорт, складиране и пощи (NACE "H")	1181	402274	159274	4.6	104.6	Transport and storage (NACE "H")
Хотелиерство и ресторантьорство (NACE "I")	2381	131461	137168	1.3	98.8	Accommodation and food service activities (NACE "I")
Други (NACE "J","L","M","N","O","P","Q", "R" и "S")	5927	416722	619242	15.8	114.5	Others (NACE "J","L","M","N","O","P","Q", "R" и "S")
Северен централен	34470	14880801	6176780	5.2	105.0	Severen tsentralen
Селско, горско и рибно стопанство (NACE "A")	2282	1219382	992468	25.0	122.3	Agriculture, forestry and fishing (NACE "A")

XI. Общи данни за икономиката

2. Основни характеристики на предприятията от нефинансовия сектор на икономиката през 2011 г. по основни отрасли, статистически зони и статистически райони^{1,2}

Basic characteristics of non-financial sector enterprises by economic activity groupings, statistical zone and statistical region in 2011^{1,2}

(Продължение)

(Continued)

Статистически зони Статистически райони Големина на предприятията	Предприятия - бр. Enterprises - number	Нетни приходи от продажби - хил. лв. Net sales income - Thousand Levs	Дълготрайни материални активи - хил. лв. Tangible fixed assets - Thousand Levs	Рентабилност на продажбите - % Effectiveness of the sales - %	Оперативна рентабилност - % Operative effectiveness - %	Statistical zones and statistical regions Size of enterprises
Промисленост (НАСЕ "В", "С", "D" и "Е")	3917	5190818	2560335	2.8	102.5	Industry (NACE "B", "C", "D" and "E")
Строителство (НАСЕ "F")	1484	565258	308989	2.9	102.6	Construction (NACE "F")
Търговия; ремонт на автомобили и мотоциклети (НАСЕ "G")	14042	6449530	841515	2.8	102.8	Wholesale and retail trade; repair of motor vehicles and motorcycles (NACE "G")
Транспорт, складиране и пощи (НАСЕ "H")	1809	739695	394680	5.6	105.7	Transport and storage (NACE "H")
Хотелиерство и ресторантьорство (НАСЕ "I")	2660	164148	182420	1.0	100.9	Accommodation and food service activities (NACE "I")
Други (НАСЕ "J","L","M","N","O","P", "Q", "R" и "S")	8276	551970	896373	17.0	115.6	Others (NACE "J","L","M","N","O","P", "Q", "R" and "S")
Североизточен	49859	22163751	12689297	4.4	104.1	Severoiztochen
Селско, горско и рибно стопанство (НАСЕ "А")	2978	1345251	941399	24.1	121.0	Agriculture, forestry and fishing (NACE "A")
Промисленост (НАСЕ "В", "С", "D" и "Е")	4057	6631381	4811139	5.7	105.4	Industry (NACE "B", "C", "D" and "E")
Строителство (НАСЕ "F")	2804	1385873	868286	2.9	102.7	Construction (NACE "F")
Търговия; ремонт на автомобили и мотоциклети (НАСЕ "G")	18673	9616581	1351882	1.5	101.5	Wholesale and retail trade; repair of motor vehicles and motorcycles (NACE "G")
Транспорт, складиране и пощи (НАСЕ "H")	2569	1219865	459128	6.8	106.3	Transport and storage (NACE "H")
Хотелиерство и ресторантьорство (НАСЕ "I")	3268	604699	1543991	1.8	101.7	Accommodation and food service activities (NACE "I")
Други (НАСЕ "J","L","M","N","O","P", "Q", "R" и "S")	15510	1360101	2713472	0.4	99.7	Others (NACE "J","L","M","N","O","P", "Q", "R" and "S")
Югоизточен	52409	28239825	15122536	2.1	102.0	Yugoiztochen
Селско, горско и рибно стопанство (НАСЕ "А")	2548	846693	760964	19.4	116.0	Agriculture, forestry and fishing (NACE "A")
Промисленост (НАСЕ "В", "С", "D" и "Е")	4371	14128347	8594000	0.1	100.1	Industry (NACE "B", "C", "D" and "E")
Строителство (НАСЕ "F")	3146	1908101	859794	4.8	104.1	Construction (NACE "F")
Търговия; ремонт на автомобили и мотоциклети (НАСЕ "G")	20634	8763624	1102967	2.6	102.6	Wholesale and retail trade; repair of motor vehicles and motorcycles (NACE "G")
Транспорт, складиране и пощи (НАСЕ "H")	3182	889533	388480	7.9	107.7	Transport and storage (NACE "H")
Хотелиерство и ресторантьорство (НАСЕ "I")	4764	623141	1271364	2.5	102.4	Accommodation and food service activities (NACE "I")
Други (НАСЕ "J","L","M","N","O","P", "Q", "R" и "S")	13764	1080386	2144967	1.5	101.2	Others (NACE "J","L","M","N","O","P", "Q", "R" and "S")
<i>Югозападна и Южна централна България</i>	<i>201528</i>	<i>133629194</i>	<i>68153877</i>	<i>2.8</i>	<i>102.6</i>	<i>Yugozapadna i Yuzhna tsentralna Bulgaria</i>
Селско, горско и рибно стопанство (НАСЕ "А")	4988	1183952	1246761	8.4	107.1	Agriculture, forestry and fishing (NACE "A")
Промисленост (НАСЕ "В", "С", "D" и "Е")	18266	37997440	21919204	5.9	105.7	Industry (NACE "B", "C", "D" and "E")

2. Основни характеристики на предприятията от нефинансовия сектор на икономиката през 2011 г. по основни отрасли, статистически зони и статистически райони^{1,2}

 Basic characteristics of non-financial sector enterprises by economic activity groupings, statistical zone and statistical region in 2011^{1,2}

(Продължение и край)

(Continued and end)

Статистически зони Статистически райони Големина на предприятията	Предприятия - бр. Enterprises - number	Нетни приходи от продажби - хил. лв. Net sales income - Thousand Levs	Дълготрайни материални активи - хил. лв. Tangible fixed assets - Thousand Levs	Рентабилност на продажбите - % Effectiveness of the sales - %	Оперативна рентабилност - % Operative effectiveness - %	Statistical zones and statistical regions Size of enterprises
Строителство (НАСЕ "F")	11872	9231027	4178074	1.0	100.8	Construction (NACE "F")
Търговия; ремонт на автомобили и мотоциклети (НАСЕ "G")	74349	60036347	8750252	1.7	101.7	Wholesale and retail trade; repair of motor vehicles and motorcycles (NACE "G")
Транспорт, складиране и пощи (НАСЕ "H")	10606	6758563	7981178	2.6	102.3	Transport and storage (NACE "H")
Хотелиерство и ресторантьорство (НАСЕ "I")	13403	1604948	2508451	6.5	94.5	Accommodation and food service activities (NACE "I")
Други (НАСЕ "J"; "L"; "M"; "N"; "O"; "P"; "Q"; "R" и "S")	68044	16816917	21569957	1.3	101.1	Others (NACE "J"; "L"; "M"; "N"; "O"; "P"; "Q"; "R" and "S")
Югозападен	136264	108750307	56217472	2.2	102.1	Yugozapaden
Селско, горско и рибно стопанство (НАСЕ "A")	1656	364919	446198	5.2	104.4	Agriculture, forestry and fishing (NACE "A")
Промисленост (НАСЕ "B"; "C"; "D" и "E")	10316	27887978	16371344	5.1	104.9	Industry (NACE "B", "C", "D" and "E")
Строителство (НАСЕ "F")	8863	7881804	3380426	0.6	100.5	Construction (NACE "F")
Търговия; ремонт на автомобили и мотоциклети (НАСЕ "G")	46768	50301798	7396429	1.5	101.5	Wholesale and retail trade; repair of motor vehicles and motorcycles (NACE "G")
Транспорт, складиране и пощи (НАСЕ "H")	7497	5600841	7531723	2.4	102.0	Transport and storage (NACE "H")
Хотелиерство и ресторантьорство (НАСЕ "I")	8332	1204352	1821540	7.0	94.2	Accommodation and food service activities (NACE "I")
Други (НАСЕ "J"; "L"; "M"; "N"; "O"; "P"; "Q"; "R" и "S")	52832	15508615	19269812	0.9	100.8	Others (NACE "J"; "L"; "M"; "N"; "O"; "P"; "Q"; "R" and "S")
Южен централен	65264	24878887	11936405	5.3	105.1	Yuzhen tsentralen
Селско, горско и рибно стопанство (НАСЕ "A")	3332	819033	800563	9.8	108.3	Agriculture, forestry and fishing (NACE "A")
Промисленост (НАСЕ "B"; "C"; "D" и "E")	7950	10109462	5547860	8.1	108.0	Industry (NACE "B", "C", "D" and "E")
Строителство (НАСЕ "F")	3009	1349223	797648	3.2	102.8	Construction (NACE "F")
Търговия; ремонт на автомобили и мотоциклети (НАСЕ "G")	27581	9734549	1353823	2.9	102.8	Wholesale and retail trade; repair of motor vehicles and motorcycles (NACE "G")
Транспорт, складиране и пощи (НАСЕ "H")	3109	1157722	449455	4.0	103.9	Transport and storage (NACE "H")
Хотелиерство и ресторантьорство (НАСЕ "I")	5071	400596	686911	5.1	95.7	Accommodation and food service activities (NACE "I")
Други (НАСЕ "J"; "L"; "M"; "N"; "O"; "P"; "Q"; "R" и "S")	15212	1308302	2300145	5.9	104.9	Others (NACE "J"; "L"; "M"; "N"; "O"; "P"; "Q"; "R" and "S")

¹ Повече информация относно методологията е на разположение на следния интернет адрес: <http://www.nsi.bg/otrasal-metodologia.php?otr=70>.

² В раздела е включена информация за нефинансовите предприятия от годишните отчети за 2011 година.

¹ More information about the methodology is available in the following web page: <http://www.nsi.bg/otrasal-metodologiaen.php?otr=71>.

² In the section is included information on non-financial annual reports for 2011.

XI. Общи данни за икономиката

3. Основни характеристики на предприятията от нефинансовия сектор на икономиката през 2011 г. по статистически зони, статистически райони и по области^{1,2}

Basic characteristics of non-financial sector enterprises by statistical zone, statistical region and by district in 2011^{1,2}

NUTS	EКАТТЕ	Статистически зони Статистически райони Области	Предприятия - бр. Enterprises - number	Заети лица - бр. Employed persons - number	Нетни приходи от продажби - хил. лв. Net sales income - Thousand Levs	Дълготрайни материални активи - хил. лв. Tangible fixed assets - Thousand Levs	Рентабилност на продажбите - % Effectiveness of the sales - %	Оперативна рентабилност - % Operative effectiveness - %	Statistical zones, statistical regions and districts
BG	BG	Общо за страната	366240	2066537	208551297	108016721	3.3	103.1	Total
BG3	BG3	Северна и Югоизточна България	164712	870662	74922103	39862844	4.0	103.8	Severna i Yugoiztochna Bulgaria
NW	BG31	Северозападен	27974	153990	9637726	5874231	7.0	106.6	Severozapaden
VID	BG311	Видин	3183	13201	691444	385213	5.7	105.4	Vidin
VRC	BG313	Враца	5640	34467	2318413	2423750	12.0	111.8	Vratsa
LOV	BG315	Ловеч	5371	30157	1770455	954064	4.5	104.2	Lovech
MON	BG312	Монтана	4518	23338	1631192	593069	6.0	105.6	Montana
PVN	BG314	Плевен	9262	52827	3226222	1518135	5.7	105.3	Pleven
NC	BG32	Северен централен	34470	199985	14880801	6176780	5.2	105.0	Severen tsentralen
VTR	BG321	Велико Търново	10017	58511	3918343	1630316	5.3	105.0	Veliko Tarnovo
GAB	BG322	Габрово	5791	37700	2510118	882384	4.0	103.9	Gabrovo
RAZ	BG324	Разград	4031	21261	1816199	835600	8.9	108.9	Razgrad
RSE	BG323	Русе	10830	64724	5234894	2218936	3.6	103.3	Ruse
SLS	BG325	Силистра	3801	17789	1401247	609544	8.9	108.5	Silistra
NE	BG33	Североизточен	49859	242378	22163751	12689297	4.4	104.1	Severoiztochen
VAR	BG331	Варна	30742	143724	14810044	8152841	3.1	102.9	Varna
DOB	BG332	Добрич	8896	37993	2937445	2651671	7.6	107.2	Dobrich
TGV	BG334	Търговище	3718	23811	1723755	790107	8.0	108.0	Targovishte
SHU	BG333	Шумен	6503	36850	2692507	1094678	5.4	105.2	Shumen
SE	BG34	Югоизточен	52409	274309	28239825	15122536	2.1	102.0	Yugoiztochen
BGS	BG341	Бургас	25686	113340	16130877	6817800	0.9	100.9	Burgas
SLV	BG342	Сливен	6838	35294	2137175	1289298	3.9	103.7	Sliven
SZR	BG344	Стара Загора	14272	98663	7825830	6175292	3.1	102.9	Stara Zagora
JAM	BG343	Ямбол	5613	27012	2145943	840146	5.6	105.3	Yambol
BG4	BG4	Югозападна и Южна централна България	201528	1195875	133629194	68153877	2.8	102.6	Yugozapadna i Yuzhna tsentralna Bulgaria
SW	BG41	Югозападен	136264	841880	108750307	56217472	2.2	102.1	Yugozapaden
BLG	BG413	Благоевград	15998	81687	4030313	2110012	4.5	104.3	Blagoevgrad
KNL	BG415	Кюстендил	5231	28706	1330263	651101	5.2	105.1	Kyustendil
PER	BG414	Перник	4822	26113	2275458	1096894	2.6	102.0	Pernik
SFO	BG412	София	8940	52120	9146590	3247421	7.3	106.7	Sofia
SOF	BG411	София (столица)	101273	653254	91967683	49112044	1.6	101.5	Sofia (stolitsa)
SC	BG42	Южен централен	65264	353995	24878887	11936405	5.3	105.1	Yuzhen tsentralen
KRZ	BG425	Кърджали	4398	25012	901347	495495	2.0	101.8	Kardzhali
PAZ	BG423	Пазарджик	10363	55897	3268617	1501197	12.9	113.3	Pazardzhik
PDV	BG421	Пловдив	34215	194807	16530659	7954301	4.3	104.2	Plovdiv
SML	BG424	Смолян	5199	28144	1132822	878219	0.9	99.2	Smolyan
HKV	BG422	Хасково	11089	50135	3045442	1107193	5.7	105.5	Haskovo

¹ Повече информация относно методологията е на разположение на следния интернет адрес: <http://www.nsi.bg/otrasal-metodologia.php?otr=70>.

² В раздела е включена информация за нефинансовите предприятия от годишните отчети за 2011 година.

¹ More information about the methodology is available in the following web page: <http://www.nsi.bg/otrasal-metodologiaen.php?otr=71>.

² In the section is included information on non-financial annual reports for 2011.

XII. СЕЛСКО СТОПАНСТВО
AGRICULTURE



XII. Селско стопанство

1. Използвана земеделска площ по вид през 2011 г. по статистически зони, статистически райони и по области¹ Utilized agricultural area by type, statistical zone, statistical region and by district in 2011¹

(Хектари)
(Hectares)

NUTS	EKATTE	Статистически зони Статистически райони Области	Общо Total	Обработваема земя Arable land	Трайни насаждения Permanent crops	Постоянно затревени площи и ливади - овощни градини Permanent grassland and meadows-orchards	Други категории земя Other category land	Statistical zones, statistical regions and districts
BG	BG	Общо за страната	5087948	3227237	159886	1678308	22517	Total
BG3	BG3	Северна и Югоизточна България	3677419	2714413	100554	849239	13213	Severna i Yugoiztochna Bulgaria
BG31	BG31	Северозападен	1064001	752813	17461	291629	2098	Severozapaden
BG311	VID	Видин	110865	90853	4904	15008	100	Vidin
BG313	VRC	Враца	241889	175528	1639	64619	103	Vratsa
BG315	LOV	Ловеч	177025	66834	5095	104397	699	Lovech
BG312	MON	Монтана	197962	130243	3920	63505	294	Montana
BG314	PVN	Плевен	336260	289355	1903	44100	902	Pleven
BG32	BG32	Северен централен	825111	646399	20449	153546	4717	Severen tsentralen
BG321	VTR	Велико Търново	238643	168194	3312	65933	1204	Veliko Tarnovo
BG322	GAB	Габрово	61614	21507	775	39042	290	Gabrovo
BG324	RAZ	Разград	162552	140215	2741	17362	2234	Razgrad
BG323	RSE	Русе	186489	170072	2359	13468	590	Ruse
BG325	SLS	Силистра	175813	146411	11262	17741	399	Silistra
BG33	BG33	Североизточен	878977	729457	18932	127968	2620	Severoiztochen
BG331	VAR	Варна	201651	160786	8543	32219	103	Varna
BG332	DOB	Добрич	372695	329809	3575	37678	1633	Dobrich
BG334	TGV	Търговище	138373	98038	3378	36957	0	Targovishte
BG333	SHU	Шумен	166258	140824	3436	21114	884	Shumen
BG34	BG34	Югоизточен	909330	585744	43712	276096	3778	Yugoiztochen
BG341	BGS	Бургас	285684	177572	13174	93291	1647	Burgas
BG342	SLV	Сливен	156243	85021	11059	59859	304	Sliven
BG344	SZR	Стара Загора	257679	173465	15815	67895	504	Stara Zagora
BG343	JAM	Ямбол	209724	149686	3664	55051	1323	Yambol
BG4	BG4	Югозападна и Южна централна България	1410529	512824	59332	829069	9304	Yugozapadna i Yuzhna tsentralna Bulgaria
BG41	BG41	Югозападен	624009	141230	18028	460005	4746	Yugozapaden
BG413	BLG	Благоевград	136414	20512	7368	107439	1095	Blagoevgrad
BG415	KNL	Кюстендил	91031	18537	6245	63712	2537	Kyustendil
BG414	PER	Перник	109962	33980	845	74715	422	Pernik
BG412	SFO	София	245439	50517	3374	191151	397	Sofia
BG411	SOF	София (столица)	41163	17684	196	22988	295	Sofia (stolitsa)
BG42	BG42	Южен централен	786520	371594	41304	369064	4558	Yuzhen tsentralen
BG425	KRZ	Кърджали	111847	12751	1104	97189	803	Kardzhali
BG423	PAZ	Пазарджик	116808	57675	8121	49971	1041	Pazardzhik
BG421	PDV	Пловдив	285824	179416	21791	83191	1426	Plovdiv
BG424	SML	Смолян	59415	5095	96	53743	481	Smolyan
BG422	HKV	Хасково	212626	116657	10192	84970	807	Haskovo

¹ Източник: МЗХ, отдел "Агростатистика".

¹ Source: MAF, Agrostistics Department.

2. Площ със селскостопанско предназначение през 2011 г. по групи култури, статистически зони, статистически райони и по области¹
 Agricultural area by group of crops, statistical zone, statistical region and by district in 2011¹

(Хектари)
(Hectares)

NUTS	EКАТТЕ	Статистически зони Статистически райони Области	Зърнени култури (вкл. за фураж) ² Cereals (incl. for green) ²	Маслодайни Oleaginous	Технически индустриални Industrial	Зеленчуци и цветя Vegetables and flowers	Ливади и едногодишни фуражи (без царевича) ³ Grassland and annual fodder crops (excl. maize) ³	Угари Fallow land	Statistical zones, statistical regions and districts
BG	BG	Общо за страната	1804933	1029253	76168	54165	88608	174110	Total
BG3	BG3	Северна и Югоизточна България	1560544	921846	54650	24303	61145	91925	Severna i Yugoiz- tochna Bulgaria
BG31	BG31	Северозападен	444060	260584	1639	1705	10229	34596	Severozapaden
BG311	VID	Видин	49729	30318	0	99	801	9906	Vidin
BG313	VRC	Враца	95138	68818	1639	307	1843	7783	Vratsa
BG315	LOV	Ловеч	41059	21279	0	100	899	3497	Lovech
BG312	MON	Монтана	77225	46256	0	196	1274	5292	Montana
BG314	PVN	Плевен	180909	93913	0	1003	5412	8118	Pleven
BG32	BG32	Северен централен	380655	222970	6060	8288	20578	7848	Severen tsentralen
BG321	VTR	Велико Търново	105573	52987	201	502	5720	3211	Veliko Tarnovo
BG322	GAB	Габрово	16953	1356	194	97	1260	1647	Gabrovo
BG324	RAZ	Разград	84779	46705	507	2132	5178	914	Razgrad
BG323	RSE	Русе	98799	62720	1769	1770	3736	1278	Ruse
BG325	SLS	Силистра	74551	59202	3389	3787	4684	798	Silistra
BG33	BG33	Североизточен	429331	247308	2578	6403	20687	23150	Severoiztochen
BG331	VAR	Варна	88319	52909	206	1648	4014	13690	Varna
BG332	DOB	Добрич	201561	120896	613	1735	2553	2451	Dobrich
BG334	TGV	Търговище	60888	25089	482	1350	6755	3474	Targovishte
BG333	SHU	Шумен	78563	48414	1277	1670	7365	3535	Shumen
BG34	BG34	Югоизточен	306498	190984	44373	7907	9651	26331	Yugoiztochen
BG341	BGS	Бургас	90578	49600	18794	3972	1356	13272	Burgas
BG342	SLV	Сливен	46467	30133	913	0	2435	5073	Sliven
BG344	SZR	Стара Загора	87639	67190	5943	3325	4231	5137	Stara Zagora
BG343	JAM	Ямбол	81814	44061	18723	610	1629	2849	Yambol
BG4	BG4	Югозападна и Южна централна България	244389	107407	21518	29862	27463	82185	Yugozapadna i Yuzhna tsentralna Bulgaria
BG41	BG41	Югозападен	65357	24318	4578	9877	4292	32808	Yugozapaden
BG413	BLG	Благоевград	6870	398	4481	3785	1493	3485	Blagoevgrad
BG415	KNL	Кюстендил	6537	3122	97	1366	0	7415	Kyustendil
BG414	PER	Перник	17307	6754	0	1054	528	8337	Pernik
BG412	SFO	София	25507	9230	0	3672	1092	11016	Sofia
BG411	SOF	София (столица)	9136	4814	0	0	1179	2555	Sofia (stolitsa)
BG42	BG42	Южен централен	179032	83089	16940	19985	23171	49377	Yuzhen tsentralen
BG425	KRZ	Кърджали	1104	100	3112	1307	1606	5522	Kardzhali
BG423	PAZ	Пазарджик	29046	5206	2394	5205	4476	11348	Pazardzhik
BG421	PDV	Пловдив	94494	42665	4888	5192	15172	17005	Plovdiv
BG424	SML	Смолян	96	0	289	3941	0	769	Smolyan
BG422	HKV	Хасково	54292	35118	6257	4340	1917	14733	Haskovo

2. Площ със селскостопанско предназначение през 2011 г. по групи култури, статистически зони, статистически райони и по области¹ Agricultural area by group of crops, statistical zone, statistical region and by district in 2011¹

Продължение и край)
(Continued and end)

(Хектари)
(Hectares)

NUTS	EKATTE	Статистически зони Статистически райони Области	Семейни градини Kitchen gardens	Постоянно затревени площи и ливади - овощни градини Permanent grassland and meadows orchards	Трайни насаждения Permanent crops	Използвана земеделска площ Utilized agricultural area	Площ със селскостопанско предназначение Agricultural area	Statistical zones, statistical regions and districts
BG	BG	Общо за страната	22517	1678308	159886	5087948	5486572	Total
BG3	BG3	Северна и Югоизточна България	13213	849239	100554	3677419	3923159	Severna i Yugoiztochna Bulgaria
BG31	BG31	Северозападен	2098	291629	17461	1064001	1143908	Severozapaden
BG311	VID	Видин	100	15008	4904	110865	141583	Vidin
BG313	VRC	Враца	103	64619	1639	241889	251106	Vratsa
BG315	LOV	Ловеч	699	104397	5095	177025	186815	Lovech
BG312	MON	Монтана	294	63505	3920	197962	219424	Montana
BG314	PVN	Плевен	902	44100	1903	336260	344980	Pleven
BG32	BG32	Северен централен	4717	153546	20449	825111	861162	Severen tsentralen
BG321	VTR	Велико Търново	1204	65933	3312	238643	253897	Veliko Tarnovo
BG322	GAB	Габрово	290	39042	775	61614	67427	Gabrovo
BG324	RAZ	Разград	2234	17362	2741	162552	165801	Razgrad
BG323	RSE	Русе	590	13468	2359	186489	195533	Ruse
BG325	SLS	Силистра	399	17741	11262	175813	178504	Silistra
BG33	BG33	Североизточен	2620	127968	18932	878977	934142	Severoiztochen
BG331	VAR	Варна	103	32219	8543	201651	220180	Varna
BG332	DOB	Добрич	1633	37678	3575	372695	375350	Dobrich
BG334	TGV	Търговище	0	36957	3378	138373	160373	Targovishte
BG333	SHU	Шумен	884	21114	3436	166258	178239	Shumen
BG34	BG34	Югоизточен	3778	276096	43712	909330	983947	Yugoiztochen
BG341	BGS	Бургас	1647	93291	13174	285684	312325	Burgas
BG342	SLV	Сливен	304	59859	11059	156243	164360	Sliven
BG344	SZR	Стара Загора	504	67895	15815	257679	280545	Stara Zagora
BG343	JAM	Ямбол	1323	55051	3664	209724	226717	Yambol
BG4	BG4	Югозападна и Южна централна България	9304	829069	59332	1410529	1563413	Yugozapadna i Yuzhna tsentralna Bulgaria
BG41	BG41	Югозападен	4746	460005	18028	624009	691116	Yugozapaden
BG413	BLG	Благоевград	1095	107439	7368	136414	149658	Blagoevgrad
BG415	KNL	Кюстендил	2537	63712	6245	91031	106545	Kyustendil
BG414	PER	Перник	422	74715	845	109962	115238	Pernik
BG412	SFO	София	397	191151	3374	245439	271144	Sofia
BG411	SOF	София (столица)	295	22988	196	41163	48531	Sofia (stolitsa)
BG42	BG42	Южен централен	4558	369064	41304	786520	872297	Yuzhen tsentralen
BG425	KRZ	Кърджали	803	97189	1104	111847	116465	Kardzhali
BG423	PAZ	Пазарджик	1041	49971	8121	116808	141065	Pazardzhik
BG421	PDV	Пловдив	1426	83191	21791	285824	306901	Plovdiv
BG424	SML	Смолян	481	53743	96	59415	59415	Smolyan
BG422	HKV	Хасково	807	84970	10192	212626	248451	Haskovo

¹ Източник: МЗХ, отдел "Агростатистика".

² Без протеинодайни, вкл. силажна царевица.

³ Без фуражен грах.

¹ Source: MAF, Agrostatics Department.

² Excl. protein crops, incl. green maize.

³ Excl. fodder peas.

3. Площи с трайни насаждения през 2011 г. по статистически зони и статистически райони¹
 Area under permanent crops by statistical zone and statistical region in 2011¹

 (Хектари)
 (Hectares)

NUTS	EKATTE	Статистически зони Статистически райони Области	Овощни градини - реколтирани площи Orchards - harvested area	Лозя Grapes		Statistical zones, statistical regions and districts
				общо ² Total ²	от тях: реколтирани Of which: harvested	
BG	BG	Общо за страната	38551	78468	46145	Total
BG3	BG3	Северна и Югоизточна България	25109	52190	26291	Severna i Yugoiztochna Bulgaria
BG31	BG31	Северозападен	3479	9487	4150	Severozapaden
BG32	BG32	Северен централен	6467	6495	2243	Severen tsentralen
BG33	BG33	Североизточен	4867	10529	4211	Severoiztochen
BG34	BG34	Югоизточен	10296	25679	15687	Yugoiztochen
BG4	BG4	Югозападна и Южна централна България	13442	26278	19854	Yugozapadna i Yuzhna tsentralna Bulgaria
BG41	BG41	Югозападен	5147	4873	3343	Yugozapaden
BG42	BG42	Южен централен	8295	21405	16511	Yuzhen tsentralen

¹ Източник: МЗХ, отдел "Агροстатистика".

² Вкл. неподдържани лозя.

¹ Source: MAF, Agrostatics Department.

² Incl. uncultivated vineyards.

 4. Площи и производство на зърнени култури през 2011 г. по статистически зони и статистически райони¹
 Area under cereal crops and production by statistical zone and statistical region in 2011¹

 (Хектари)
 (Hectares)

NUTS	EKATTE	Статистически зони Статистически райони	Площи - хектари ² Area under crops - hectares ²				Производство - тонове Production - tones				Statistical zones and statistical regions
			пшеница Wheat	ечемик Barley	царевица за зърно Maize (corn)	фасул Dry beans	пшеница Wheat	ечемик Barley	царевица за зърно Maize (corn)	фасул Dry beans	
BG	BG	Общо за страната	1137462	178993	399421	954	4458492	707022	2209204	1011	Total
BG3	BG3	Северна и Югоизточна България	975238	160537	378361	397	3932703	650434	2118964	393	Severna i Yugoiztochna Bulgaria
BG31	BG31	Северозападен	241045	33929	157120	25	942617	128774	857054	31	Severozapaden
BG32	BG32	Северен централен	240287	35687	98667	88	1021545	148572	594810	98	Severen tsentralen
BG33	BG33	Североизточен	272179	31950	108872	203	1198022	151777	611691	205	Severoiztochen
BG34	BG34	Югоизточен	221727	58971	13702	81	770519	221311	55409	59	Yugoiztochen
BG4	BG4	Югозападна и Южна централна България	162224	18456	21060	557	525789	56588	90240	618	Yugozapadna i Yuzhna tsentralna Bulgaria
BG41	BG41	Югозападен	42832	4041	8403	279	133851	10746	29872	341	Yugozapaden
BG42	BG42	Южен централен	119392	14415	12657	278	391938	45842	60368	277	Yuzhen tsentralen

¹ Източник: МЗХ, отдел "Агροстатистика".

² Реколтирани площи.

¹ Source: MAF, Agrostatics Department.

² Harvested area.

5. Средни добиви от зърнени култури през 2011 г. по статистически зони и статистически райони¹ Yields of cereal crops by statistical zone and statistical region in 2011¹

(Килограми от хектар)
(Kilogram per hectare)

NUTS	EКАТТЕ	Статистически зони Статистически райони	Пшеница Wheat	Ечемик Barley	Царевица за зърно Maize (corn)	Фасул Dry beans	Statistical zones and statistical regions
BG	BG	Общо за страната	3920	3950	5531	1059	Total
BG3	BG3	Северна и Югоизточна България	4033	4052	5600	989	Severna i Yugoiztochna Bulgaria
BG31	BG31	Северозападен	3911	3795	5455	1230	Severozapaden
BG32	BG32	Северен централен	4251	4163	6028	1114	Severen tsentralen
BG33	BG33	Североизточен	4402	4750	5618	1009	Severoiztochen
BG34	BG34	Югоизточен	3475	3753	4044	730	Yugoiztochen
BG4	BG4	Югозападна и Южна централна България	3241	3066	4285	1109	Yugozapadna i Yuzhna tsentralna Bulgaria
BG41	BG41	Югозападен	3125	2659	3555	1220	Yugozapaden
BG42	BG42	Южен централен	3283	3180	4770	997	Yuzhen tsentralen

¹ Източник: МЗХ, отдел "Агростатистика".

¹ Source: MAF, Agrostatistics Department.

6. Площи и производство на технически култури през 2011 г. по статистически зони и статистически райони¹ Area and production of industrial crops by statistical zone and statistical region in 2011¹

			Площи слънчоглед семе - хектари ² Area under crops sunflower seeds - hectares ²	Производство на слънчоглед семе - тонове Production of sunflower seeds - tons	
BG	BG	Общо за страната	747131	1439702	Total
BG3	BG3	Северна и Югоизточна България	661892	1333820	Severna i Yugoiztochna Bulgaria
BG31	BG31	Северозападен	183712	371305	Severozapaden
BG32	BG32	Северен централен	174831	401359	Severen tsentralen
BG33	BG33	Североизточен	171688	370641	Severoiztochen
BG34	BG34	Югоизточен	131661	190515	Yugoiztochen
BG4	BG4	Югозападна и Южна централна България	85239	105882	Yugozapadna i Yuzhna tsentralna Bulgaria
BG41	BG41	Югозападен	18269	24949	Yugozapaden
BG42	BG42	Южен централен	66970	80933	Yuzhen tsentralen

¹ Източник: МЗХ, отдел "Агростатистика".

¹ Source: MAF, Agrostatistics Department.

² Реколтирани площи.

² Harvested area.

7. Площи и производство на зеленчукови култури, картофи, дини и пъпеши и ягоди през 2011 г. по статистически зони и статистически райони¹

 Area and production of vegetable crops, potatoes, melons and watermelons and strawberries by statistical zone and statistical region in 2011¹

NUTS	EKATTE	Статистически зони Статистически райони	Площи - хектари ² Area under crops - hectares ²								Статистически зони and statistical regions
			домати Tomatoes	краставици Cucumbers	пипер Pepper	зрял кромид лук Dry onions	зеле Cabbages	картофи Potatoes	дини и пъпеши Watermelons and Melons	ягоди Strawberries	
BG	BG	Общо за страната	3860	786	4620	1499	2554	16219	5298	1011	Total
BG3	BG3	Северна и Югоизточна България	1240	293	1660	1152	884	1659	3309	598	Severna i Yugoiztochna Bulgaria
BG31	BG31	Северозападен	306	57	168	88	93	504	358	145	Severozapaden
BG32	BG32	Северен централен	286	56	106	354	178	215	1082	74	Severen tsentralen
BG33	BG33	Североизточен	214	131	1122	71	340	336	1453	311	Severoiztochen
BG34	BG34	Югоизточен	434	49	264	639	273	604	416	68	Yugoiztochen
BG4	BG4	Югозападна и Южна централна България	2620	493	2960	347	1670	14560	1989	413	Yugozapadna i Yuzhna tsentralna Bulgaria
BG41	BG41	Югозападен	450	141	360	27	502	7517	231	96	Yugozapaden
BG42	BG42	Южен централен	2170	352	2600	320	1168	7043	1758	317	Yuzhen tsentralen

 7. Площи и производство на зеленчукови култури, картофи, дини и пъпеши и ягоди през 2011 г. по статистически зони и статистически райони¹

 Area and production of vegetable crops, potatoes, melons and watermelons and strawberries by statistical zone and statistical region in 2011¹

 Продължение и край)
(Continued and end)

NUTS	EKATTE	Статистически зони Статистически райони	Производство - тонове ^{3,4} Production - tons ^{3,4}								Статистически зони and statistical regions
			домати Tomatoes	краставици Cucumbers	пипер Pepper	зрял кромид лук Dry onions	зеле Cabbages	картофи Potatoes	дини и пъпеши Watermelons and Melons	ягоди Strawberries	
BG	BG	Общо за страната	103145	58852	66298	16750	44643	232314	83163	7027	Total
BG3	BG3	Северна и Югоизточна България	21791	13327	13374	11381	20035	23475	39237	3450	Severna i Yugoiztochna Bulgaria
BG31	BG31	Северозападен	4919	2983	1685	1366	1363	6951	3659	1146	Severozapaden
BG32	BG32	Северен централен	5330	2093	1296	4468	2950	2541	11391	272	Severen tsentralen
BG33	BG33	Североизточен	3049	5012	7035	440	7840	2757	14158	1574	Severoiztochen
BG34	BG34	Югоизточен	8493	3239	3358	5107	7882	11226	10029	458	Yugoiztochen
BG4	BG4	Югозападна и Южна централна България	81354	45525	52924	5369	24608	208839	43926	3577	Yugozapadna i Yuzhna tsentralna Bulgaria
BG41	BG41	Югозападен	21599	17558	4506	267	12156	107237	3771	690	Yugozapaden
BG42	BG42	Южен централен	59755	27967	48418	5102	12452	101602	40155	2887	Yuzhen tsentralen

¹ Източник: МЗХ, отдел "Агростатистика".

² Без площта на оранжерииите.

³ Вкл. оранжерийното производство.

⁴ Производството не включва семейните градини на домакинствата.

¹ Source: MAF, Agrostistics Department.

² Excl. area under glass.

³ Incl. under glass production.

⁴ The production excl. kitchen gardens of the households.

8. Средни добиви от зеленчукови култури, картофи, дини и пъпеши и ягоди през 2011 г. по статистически зони и статистически райони¹ Yields of vegetable crops, potatoes, melons and watermelons and strawberries by statistical zone and statistical region in 2011¹

(Килограми от хектар)
(Kilogram per hectare)

NUTS	EКАТТЕ	Статистически зони Статистически райони	домати Tomatoes	краставици Cucumbers	пипер Pepper	зрял кромид, лук Dry onions	зеле Cabbages	картофи Potatoes	дини и пъпеши Watermelons and Melons	ягоди Strawberries	Statistical zones and statistical regions
BG	BG	Общо за страната	17576	21116	13717	11175	17464	14320	15696	6871	Total
BG3	BG3	Северна и Югоизточна България	13710	19509	7902	9883	22621	14124	11857	5770	Severna i Yugoiz- tochna Bulgaria
BG31	BG31	Северозападен	14884	12346	9788	15506	14586	13803	10208	7895	Severozapaden
BG32	BG32	Северен централен	13368	19539	11753	12630	16529	11572	10528	3678	Severen tsentralen
BG33	BG33	Североизточен	10016	21546	6231	6238	23000	8204	9743	5059	Severoiztochen
BG34	BG34	Югоизточен	14930	22446	12253	7990	28859	18596	24130	6779	Yugoiztochen
BG4	BG4	Югозападна и Южна централна България	19405	22074	16979	15460	14732	14342	22082	8463	Yugozapadna i Yuzhna tsentralna Bulgaria
BG41	BG41	Югозападен	18747	28572	10472	9799	24203	14264	16345	7188	Yugozapaden
BG42	BG42	Южен централен	19542	19469	17881	15943	23830	14426	22835	8848	Yuzhen tsentralen

¹ Източник: МЗХ, отдел "Агростатистика".

¹ Source: MAF, Agrostatistics Department.

9. Площи, средни добиви и производство на фуражни култури през 2011 г. по статистически зони и статистически райони¹ Area, production and yields of fodder crops by statistical zone and statistical region in 2011¹

NUTS	EКАТТЕ	Статистически зони Статистически райони	Площ - хектари Area - hectares		Производство - тонове Production - tons		Добиви - кг/ха Yields - kg/ha		Statistical zones and statistical regions
			царевица за силаж и зелен фураж Maize for silage and green fodder	люцерна Alfalfa	царевица за силаж и зелен фураж Maize for silage and green fodder	люцерна - сено Alfalfa hay	царевица за силаж и зелен фураж Maize for silage and green fodder	сено от люцерна - стари посеви Alfalfa hay	
BG	BG	Общо за страната	15302	60992	252759	303581	16519	4977	Total
BG3	BG3	Северна и Югоизточна България	11191	39818	193894	188071	17326	4723	Severna i Yugoiztochna Bulgaria
BG31	BG31	Северозападен	2402	8688	30802	37222	12822	4284	Severozapaden
BG32	BG32	Северен централен	1634	13064	44657	63965	27338	4896	Severen tsentralen
BG33	BG33	Североизточен	3983	15051	70354	71880	17662	4776	Severoiztochen
BG34	BG34	Югоизточен	3172	3015	48081	15004	15160	4977	Yugoiztochen
BG4	BG4	Югозападна и Южна централна България	4111	21174	58865	115510	14320	5455	Yugozapadna i Yuzhna tsentralna Bulgaria
BG41	BG41	Югозападен	1400	2076	18346	9196	13102	4429	Yugozapaden
BG42	BG42	Южен централен	2711	19098	40519	106314	14949	5567	Yuzhen tsentralen

¹ Източник: МЗХ, отдел "Агростатистика".

¹ Source: MAF, Agrostatistics Department.

10. Площи и производство от трайни насаждения по видове през 2011 г. по статистически зони и статистически райони¹
 Area and production of permanent crops by statistical zone and statistical region in 2011¹

NUTS	EKATTE	Статистически зони Статистически райони	Реколтирани площи - хектари Harvested area - hectares								Statistical zones and statistical regions
			ябълки Apples	круши Pears	сливи Plums	череша Cherries	кайсии и зарзали Apricots	праскови ² Peaches ²	лозя Grapes		
									винени Wine grapes	десертни Table grapes	
BG	BG	Общо за страната	4890	469	6938	7747	2606	4225	43772	2373	Total
BG3	BG3	Северна и Югоизточна България	1894	198	4694	4474	2360	3105	25197	1094	Северна i Yugoiztochna Bulgaria
BG31	BG31	Северозападен	323	18	1710	111	109	151	3874	276	Severozapaden
BG32	BG32	Северен централен	321	53	1315	516	1983	317	2153	90	Severen tsentralen
BG33	BG33	Североизточен	519	55	838	550	157	262	4031	180	Severoiztochen
BG34	BG34	Югоизточен	731	72	831	3297	111	2375	15139	548	Yugoiztochen
BG4	BG4	Югозападна и Южна централна България	2996	271	2244	3273	246	1120	18575	1279	Yugozapadna i Yuzhna tsentralna Bulgaria
BG41	BG41	Югозападен	1259	130	630	1835	32	527	3243	100	Yugozapaden
BG42	BG42	Южен централен	1737	141	1614	1438	214	593	15332	1179	Yuzhen tsentralen

 10. Площи и производство от трайни насаждения по видове през 2011 г. по статистически зони и статистически райони¹
 Area and production of permanent crops by statistical zone and statistical region in 2011¹

 Продължение и край)
 (Continued and end)

NUTS	EKATTE	Статистически зони Статистически райони	Реколтирани площи - хектари Harvested area - hectares							винени Wine grapes	десертни Table grapes	Statistical zones and statistical regions
			общо Total	в т.ч.: of which:								
				ябълки Apples	круши Pears	сливи Plums	череша Cherries	кайсии и зарзали Apricots	праскови ² Peaches ²			
BG	BG	Общо за страната	163108	40413	1974	32371	30063	11931	28422	228451	12080	Total
BG3	BG3	Северна и Югоизточна България	88308	12927	703	20518	16935	10614	16940	127700	4366	Северна i Yugoiztochna Bulgaria
BG31	BG31	Северозападен	10981	1780	83	6774	182	240	527	19285	1355	Severozapaden
BG32	BG32	Северен централен	22598	2137	216	6063	1343	9780	1831	10466	437	Severen tsentralen
BG33	BG33	Североизточен	12348	2555	106	2453	2241	82	694	20328	520	Severoiztochen
BG34	BG34	Югоизточен	42381	6455	298	5228	13169	512	13888	77621	2054	Yugoiztochen
BG4	BG4	Югозападна и Южна централна България	74800	27486	1271	11853	13128	1317	11482	100751	7714	Yugozapadna i Yuzhna tsentralna Bulgaria
BG41	BG41	Югозападен	30355	8925	603	2326	7160	217	8947	17045	532	Yugozapaden
BG42	BG42	Южен централен	44445	18561	668	9527	5968	1100	2535	83706	7182	Yuzhen tsentralen

¹ Източник: МЗХ, отдел "Агостатистика".

² Вкл. нектарини.

¹ Source: MAF, Agrostistics Department.

² Incl. nectarines.

11. Средни добиви от трайни насаждения по видове през 2011 г. по статистически зони и статистически райони¹ Yields of permanent crops by statistical zone and statistical region in 2011¹

(Килограми от хектар)
(Kilogram per hectare)

NUTS	EKATTE	Статистически зони Статистически райони	ябълки Apples	круши Pears	сливи Plums	череша Cherries	кайсии и зарзали Apricots	праскови ² Peaches ²	Винено грозде Wine grapes	Десертно грозде Table grapes	Statistical zones and statistical regions
BG	BG	Общо за страната	8264	4208	4666	3880	4577	6728	5219	5091	Total
BG3	BG3	Северна и Югоизточна България	6826	3554	4372	3785	4495	5456	5068	3994	Severna i Yugoiztochna Bulgaria
BG31	BG31	Северозападен	5510	4882	3961	1639	2212	3483	4978	4911	Severozapaden
BG32	BG32	Северен централен	6667	4043	4613	2602	4929	5786	4861	4876	Severen tsentralen
BG33	BG33	Североизточен	4918	1909	2928	4073	522	2650	5043	2890	Severoiztochen
BG34	BG34	Югоизточен	8832	4143	6289	3994	4597	5847	5127	3749	Yugoiztochen
BG4	BG4	Югозападна и Южна централна България	9174	4685	5281	4011	5364	10253	5424	6028	Yugozapadna i Yuzhna tsentralna Bulgaria
BG41	BG41	Югозападен	7088	4640	3690	3903	6766	16977	5257	5299	Yugozapaden
BG42	BG42	Южен централен	10685	4726	5902	4150	5153	4276	5460	6090	Yuzhen tsentralen

¹ Източник: МЗХ, отдел "Агростатистика".

² Вкл. нектарини.

¹ Source: MAF, Agrostatistics Department.

² Incl. nectarines.

12. Селскостопански животни към 1.11.2011 г. по статистически зони и статистически райони¹ Livestock by statistical zone and statistical region as of 1.11.2011¹

(Брой)
(Number)

NUTS	EKATTE	Статистически зони Статистически райони	Говеда Cattle		Биволи Buffaloes		Свине Pigs		Statistical zones and statistical regions
			общо Total	в т.ч. крави of which: cows	общо Total	в т.ч. биволици of which: buffalo-cows	общо Total	в т.ч. основни свине-майки of which: sows	
BG	BG	Общо за страната	557641	329977	9887	6339	608266	53356	Total
BG3	BG3	Северна и Югоизточна България	304296	178616	6778	4218	532861	44957	Severna i Yugoiz- tochna Bulgaria
BG31	BG31	Северозападен	65048	41307	2493	1497	49008	4554	Severozapaden
BG32	BG32	Северен централен	67792	38314	1227	684	179220	13974	Severen tsentralen
BG33	BG33	Североизточен	70872	41429	1126	786	144878	12139	Severoiztochen
BG34	BG34	Югоизточен	100584	57566	1932	1251	159755	14290	Yugoiztochen
BG4	BG4	Югозападна и Южна централна България	253345	151361	3109	2121	75405	8399	Yugozapadna i Yuzhna tsentralna Bulgaria
BG41	BG41	Югозападен	61881	37175	1090	867	31309	3246	Yugozapaden
BG42	BG42	Южен централен	191464	114186	2019	1254	44096	5153	Yuzhen tsentralen

12. Селскостопански животни към 1.11.2011 г. по статистически зони и статистически райони¹

 Livestock by statistical zone and statistical region as of 1.11.2011¹

 Продължение и край
 (Continued and end)

 (Брой)
 (Number)

NUTS	EKATTE	Статистически зони Статистически райони	Овце Sheep		Кози Goats		Statistical zones and statistical regions
			общо Total	в т.ч. овце-майки of which: ewe	общо Total	в т.ч. кози-майки of which: shegoats	
BG	BG	Общо за страната	1454617	1173200	341362	272859	Total
BG3	BG3	Северна и Югоизточна България	907345	729591	212497	175083	Severna i Yugoiztochna Bulgaria
BG31	BG31	Северозападен	142657	122125	72739	64956	Severozapaden
BG32	BG32	Северен централен	217869	181297	41494	31744	Severen tsentralen
BG33	BG33	Североизточен	274696	201521	42707	34380	Severoiztochen
BG34	BG34	Югоизточен	272123	224648	55557	44003	Yugoiztochen
BG4	BG4	Югозападна и Южна централна България	547272	443609	128865	97776	Yugozapadna i Yuzhna tsentralna Bulgaria
BG41	BG41	Югозападен	221538	177700	78620	56466	Yugozapaden
BG42	BG42	Южен централен	325734	265909	50245	41310	Yuzhen tsentralen

¹ Източник: МЗХ, отдел "Агροстатистика".

¹ Source: MAF, Agrostatistics Department.

 13. Продукти и продуктивност на селскостопанските животни през 2011 г. по статистически зони и статистически райони¹

 Livestock products and livestock productivity by statistical zone and statistical region in 2011¹

NUTS	EKATTE	Статистически зони Статистически райони	Мляко - хил. литри Milk - thousand litres					Произведени животни за клане - брой Animals for slaughtering - number					Statistical zones and statistical regions
			общо Total	краве Cow	биволско Buffalo	овче Sheep	козе Goats	общо Total	говеда Cattle	свине Pigs	овце Sheep	кози Goats	
BG	BG	Общо за страната	1247711	1093033	8593	86276	59809	2880416	169221	972948	1400740	337507	Total
BG3	BG3	Северна и Югоизточна България	797154	697782	5594	53422	40356	2195364	86353	856445	1028785	223781	Severna i Yugoiztochna Bulgaria
BG31	BG31	Северозападен	167077	133353	2080	14063	17581	263075	19797	44973	120786	77518	Severozapaden
BG32	BG32	Северен централен	151178	132268	859	10330	7721	531536	17889	328122	146065	39461	Severen tsentralen
BG33	BG33	Североизточен	169557	147594	1207	14001	6755	829038	21348	220527	543769	43393	Severoiztochen
BG34	BG34	Югоизточен	309342	284567	1448	15028	8299	571715	27319	262823	218165	63409	Yugoiztochen
BG4	BG4	Югозападна и Южна централна България	450557	395251	2999	32854	19453	685052	82868	116503	371955	113726	Yugozapadna i Yuzhna tsentralna Bulgaria
BG41	BG41	Югозападен	131059	102906	1207	14037	12909	297682	20930	54922	155515	66314	Yugozapaden
BG42	BG42	Южен централен	319498	292345	1792	18817	6544	387371	61938	61581	216440	47412	Yuzhen tsentralen

¹ Източник: МЗХ, отдел "Агροстатистика".

¹ Source: MAF, Agrostatistics Department.

14. Птици към 31.12.2011 г. по статистически зони и статистически райони¹ Poultry numbers by statistical zone and statistical region as of 31.12.2011¹

(Брой)
(Number)

NUTS	EКАТТЕ	Статистически зони Статистически райони	Общо Total	Кокошки и ярки Hens	Пилета за уговяване Chickens	Пуйки Turkeys	Патици Ducks	Гъски Geese	Други птици Other poultry	Statistical zones and statistical regions
BG	BG	Общо за страната	14655517	6627943	6521769	83897	1342829	49647	29432	Total
BG3	BG3	Северна и Югоизточна България	11499228	4931072	5825846	69941	624823	41616	5930	Severna i Yugoiztochna Bulgaria
BG31	BG31	Северозападен	1692718	979384	662586	16079	25549	7547	1573	Severozapaden
BG32	BG32	Северен централен	5747422	1529994	4026684	12782	165709	9060	3193	Severen tsentralen
BG33	BG33	Североизточен	2458593	1356369	882161	32294	164503	22873	393	Severoiztochen
BG34	BG34	Югоизточен	1600495	1065325	254415	8786	269062	2136	771	Yugoiztochen
BG4	BG4	Югозападна и Южна централна България	3156289	1696871	695923	13956	718006	8031	23502	Yugozapadna i Yuzhna tsentralna Bulgaria
BG41	BG41	Югозападен	879234	4059	4715	630	19084	Yugozapaden
BG42	BG42	Южен централен	2277055	9897	713291	7401	4418	Yuzhen tsentralen

¹ Източник: МЗХ, отдел "Агростатистика".

¹ Source: MAF, Agrostistics Department.

15. Производство на яйца през 2011 г. по статистически зони и статистически райони¹ Production of eggs by statistical zone and statistical region in 2011¹

(Хил. броеве)
(Thousand numbers)

NUTS	EКАТТЕ	Статистически зони Статистически райони	Общо Total	Яйца от кокошки Hen eggs		Яйца от други птици Other eggs	Statistical zones and statistical regions
				общо Total	в т.ч. за консумация of which: for consumption		
BG	BG	Общо за страната	1185041	1178478	1018622	6563	Total
BG3	BG3	Северна и Югоизточна България	852866	849452	703954	3414	Severna i Yugoiztochna Bulgaria
BG31	BG31	Северозападен	149838	149105	130857	733	Severozapaden
BG32	BG32	Северен централен	296073	295371	246393	702	Severen tsentralen
BG33	BG33	Североизточен	265618	264933	230775	685	Severoiztochen
BG34	BG34	Югоизточен	141337	140043	95929	1294	Yugoiztochen
BG4	BG4	Югозападна и Южна централна България	332175	329026	314668	3149	Yugozapadna i Yuzhna tsentralna Bulgaria
BG41	BG41	Югозападен	98855	96671	83053	2184	Yugozapaden
BG42	BG42	Южен централен	233320	232355	231615	965	Yuzhen tsentralen

¹ Източник: МЗХ, отдел "Агростатистика".

¹ Source: MAF, Agrostistics Department.

16. Промислено производство на червено месо през 2011 г. по местонахождение на кланиците, статистически зони, статистически райони и по области¹Industrial production of red meat by location of the slaughterhouses, statistical zone, statistical region and by district in 2011¹(Тонове)
(Tons)

NUTS	EKATTE	Статистически зони Статистически райони Области	Общо Total	От свине Pigs	От едър рогат добитък Cattle	От дребен рогат добитък Sheep and goats	Statistical zones, statistical regions and districts
BG	BG	Общо за страната	56944	49581	4932	2431	Total
BG3	BG3	Северна и Югоизточна България	35593	30867	2693	2033	Severna i Yugoiztochna Bulgaria
BG31	BG31	Северозападен	6674	6113	529	32	Severozapaden
BG311	VID	Видин	Vidin
BG313	VRC	Враца	Vratsa
BG315	LOV	Ловеч	1308	1098	Lovech
BG312	MON	Монтана	Montana
BG314	PVN	Плевен	4691	4647	Pleven
BG32	BG32	Северен централен	11363	8518	1049	1796	Severen tsentralen
BG321	VTR	Велико Търново	3679	Veliko Tarnovo
BG322	GAB	Габрово	Gabrovo
BG324	RAZ	Разград	Razgrad
BG323	RSE	Русе	3053	3013	Ruse
BG325	SLS	Силистра	2335	2047	Silistra
BG33	BG33	Североизточен	13681	12933	645	103	Severoiztochen
BG331	VAR	Варна	1627	Varna
BG332	DOB	Добрич	1551	Dobrich
BG334	TGV	Търговище	7459	7048	Targovishte
BG333	SHU	Шумен	3044	2900	Shumen
BG34	BG34	Югоизточен	3875	3304	469	102	Yugoiztochen
BG341	BGS	Бургас	Burgas
BG342	SLV	Сливен	2689	2186	Sliven
BG344	SZR	Стара Загора	Stara Zagora
BG343	JAM	Ямбол	Yambol
BG4	BG4	Югозападна и Южна централна България	21351	18714	2239	398	Yugozapadna i Yuzhna tsentralna Bulgaria
BG41	BG41	Югозападен	3324	2925	259	140	Yugozapaden
BG413	BLG	Благоевград	1377	1077	Blagoevgrad
BG415	KNL	Кюстендил	Kyustendil
BG414	PER	Перник	-	-	-	-	Pernik
BG412	SFO	София	Sofia
BG411	SOF	София (столица)	Sofia (stolitsa)
BG42	BG42	Южен централен	18027	15789	1980	258	Yuzhen tsentralen
BG425	KRZ	Кърджали	1514	516	Kardzhali
BG423	PAZ	Пазарджик	Pazardzhik
BG421	PDV	Пловдив	11039	9532	1387	120	Plovdiv
BG424	SML	Смолян	-	-	-	-	Smolyan
BG422	HKV	Хасково	Haskovo

¹ Източник: МЗХ, отдел "Агростатистика".¹ Source: MAF, Agrostistics Department.

XII. Селско стопанство

17. Събрано и преработено мляко през 2011 г. по местонахождение на млекопреработвателните предприятия, статистически зони, статистически райони и по области¹

Collected and processed milk by location of the milk-processing enterprises by statistical zone, statistical region and by district in 2011¹

(Хил. литри)
(Thousand litres)

NUTS	EKATTE	Статистически зони Статистически райони Области	Общо Total	Краве Cow	Овче Sheep	Козе Goats	Друго Other	Statistical zones, statistical regions and districts
BG	BG	Общо за страната	562800	533135	22642	4803	2220	Total
BG3	BG3	Северна и Югоизточна България	354319	338078	12567	2867	805	Severna i Yugoiztochna Bulgaria
BG31	BG31	Северозападен	53661	49849	2570	1190	51	Severozapaden
BG311	VID	Видин	-	-	Vidin
BG313	VRC	Враца	29523	29307	..	-	..	Vratsa
BG315	LOV	Ловеч	7469	Lovech
BG312	MON	Монтана	..	3919	-	-	-	Montana
BG314	PVN	Плевен	7781	7781	-	-	-	Pleven
BG32	BG32	Северен централен	105717	102666	2090	503	458	Severen tsentralen
BG321	VTR	Велико Търново	32450	32057	..	-	-	Veliko Tarnovo
BG322	GAB	Габрово	24289	24190	Gabrovo
BG324	RAZ	Разград	14125	14120	..	-	-	Razgrad
BG323	RSE	Русе	2845	2425	..	-	-	Ruse
BG325	SLS	Силистра	32008	29874	1215	482	..	Silistra
BG33	BG33	Североизточен	74166	68317	4523	1038	288	Severoiztochen
BG331	VAR	Варна	965	965	0	0	0	Varna
BG332	DOB	Добрич	8649	8607	..	0	..	Dobrich
BG334	TGV	Търговище	31578	28459	Targovishte
BG333	SHU	Шумен	32974	30286	0	Shumen
BG34	BG34	Югоизточен	120775	117246	3384	136	8	Yugoiztochen
BG341	BGS	Бургас	3740	2698	..	-	-	Burgas
BG342	SLV	Сливен	94210	91879	2186	Sliven
BG344	SZR	Стара Загора	11055	11026	..	-	-	Stara Zagora
BG343	JAM	Ямбол	11770	11643	..	-	-	Yambol
BG4	BG4	Югозападна и Южна централна България	208481	195057	10075	1936	1415	Yugozapadna i Yuzhna tsentralna Bulgaria
BG41	BG41	Югозападен	61471	60266	1169	7	29	Yugozapaden
BG413	BLG	Благоевград	4320	3175	..	-	-	Blagoevgrad
BG415	KNL	Кюстендил	2636	2636	-	-	-	Kyustendil
BG414	PER	Перник	Pernik
BG412	SFO	София	44061	44061	-	-	-	Sofia
BG411	SOF	София (столица)	10043	10014	-	-	..	Sofia (stolitsa)
BG42	BG42	Южен централен	147010	134791	8906	1929	1386	Yuzhen tsentralen
BG425	KRZ	Кърджали	5322	5322	-	-	-	Kardzhali
BG423	PAZ	Пазарджик	5327	4594	..	-	-	Pazardzhik
BG421	PDV	Пловдив	114561	103195	8053	1929	1386	Plovdiv
BG424	SML	Смолян	8918	8798	120	-	-	Smolyan
BG422	HKV	Хасково	12882	12882	-	-	-	Haskovo

¹ Източник: МЗХ, отдел "Агростатистика".

¹ Source: MAF, Agrostistics Department.

18. Производство на основни млечни продукти през 2011 г. по статистически зони, статистически райони и по области¹
Production of main milk products by statistical zone, statistical region and by district in 2011¹

NUTS	EKATTE	Статистически зони Статистически райони Области	Прясно мляко - хил. литри Drinking milk - thousand litres	Кисело мляко - тонове Yoghurt - tons	Млечни мазнини - тонове Milk fats - tons	Бяло саламурено сирене - тонове White brined cheese - tons	Кашкавал - тонове Yellow cheese - tons	Statistical zones, statistical regions and districts
BG	BG	Общо за страната	65298	118027	1130	44263	19507	Total
BG3	BG3	Северна и Югоизточна България	25133	60130	534	32424	14293	Северна и Югоизточна България
BG31	BG31	Северозападен	942	9934	70	2828	2981	Severozapaden
BG311	VID	Видин	-	Vidin
BG313	VRC	Враца	..	6293	..	607	1910	Vratsa
BG315	LOV	Ловеч	..	793	..	998	73	Lovech
BG312	MON	Монтана	-	Montana
BG314	PVN	Плевен	..	2035	667	Pleven
BG32	BG32	Северен централен	2029	18249	205	18841	2672	Severen tsentralen
BG321	VTR	Велико Търново	4082	..	Veliko Tarnovo
BG322	GAB	Габрово	..	8741	..	4795	671	Gabrovo
BG324	RAZ	Разград	-	4828	..	Razgrad
BG323	RSE	Русе	..	-	-	782	..	Ruse
BG325	SLS	Силистра	-	2226	..	4354	1147	Silistra
BG33	BG33	Североизточен	19146	15984	144	7917	1038	Severoiztochen
BG331	VAR	Варна	-	..	-	Varna
BG332	DOB	Добрич	-	Dobrich
BG334	TGV	Търговище	..	4355	..	4260	810	Targovishte
BG333	SHU	Шумен	-	2641	..	Shumen
BG34	BG34	Югоизточен	3016	15963	115	2838	7602	Yugoiztochen
BG341	BGS	Бургас	..	653	Burgas
BG342	SLV	Сливен	108	1703	6380	Sliven
BG344	SZR	Стара Загора	835	3447	Stara Zagora
BG343	JAM	Ямбол	-	615	695	Yambol
BG4	BG4	Югозападна и Южна централна България	40165	57897	596	11839	5214	Югозападна и Южна централна България
BG41	BG41	Югозападен	15933	22963	13	935	728	Yugozapaden
BG413	BLG	Благоевград	-	1054	5	541	110	Blagoevgrad
BG415	KNL	Кюстендил	84	Kyustendil
BG414	PER	Перник	Pernik
BG412	SFO	София	12519	18726	-	Sofia
BG411	SOF	София (столица)	3115	2179	5	172	507	Sofia (stolitsa)
BG42	BG42	Южен централен	24232	34934	583	10904	4486	Yuzhen tsentralen
BG425	KRZ	Кърджали	-	2534	20	Kardzhali
BG423	PAZ	Пазарджик	..	855	-	815	..	Pazardzhik
BG421	PDV	Пловдив	..	22177	414	8428	3002	Plovdiv
BG424	SML	Смолян	..	844	555	Smolyan
BG422	HKV	Хасково	4133	8524	..	1284	421	Haskovo

¹ Източник: МЗХ, отдел "Агростатистика".

¹ Source: MAF, Agrostistics Department.

XII. Селско стопанство

19. Ресурси и използване на необработен дървен материал през 2011 г. по статистически зони, статистически райони и по области Supply-use of non-processed timber by statistical zone, statistical region and by district in 2011

(Плътни куб. м)
(Solid cubic metres)

NUTS	EKATTE	Статистически зони Статистически райони Области	Ресурс Resources				Използване Use				Statistical zones, statistical regions and districts
			запаси в началото на годината Inventories at the beginning of the year	производство Output	загуби Losses	общо налични ресурси Total available resources	преработено от производители Processed by producer	продажби Sales		запаси в края на годината Inventories at the end of the year	
								вътрешен пазар Domestic market	износ Exports		
BG	BG	Общо за страната	262227	5853908	20	6116115	96356	5706988	44786	267985	Total
BG3	BG3	Северна и Югоизточна България	157479	3032513	-	3189992	18347	2990595	13722	167328	Северна и Югоизточна България
BG31	BG31	Северозападен	8991	425608	-	434599	3832	416001	-	14766	Severozapaden
BG311	VID	Видин	3468	68446	-	71914	-	66654	-	5260	Vidin
BG313	VRC	Враца	1373	56686	-	58059	-	55189	-	2870	Vratsa
BG315	LOV	Ловеч	2204	159357	-	161561	3832	152598	-	5131	Lovech
BG312	MON	Монтана	393	98222	-	98615	-	97855	-	760	Montana
BG314	PVN	Плевен	1553	42897	-	44450	-	43705	-	745	Pleven
BG32	BG32	Северен централен	74478	858842	-	933320	3114	868879	6333	54994	Severen tsentralen
BG321	VTR	Велико Търново	7688	177737	-	185425	-	179931	523	4971	Veliko Tarnovo
BG322	GAB	Габрово	3196	115434	-	118630	68	115957	-	2605	Gabrovo
BG324	RAZ	Разград	15852	161211	-	177063	-	165584	-	11479	Razgrad
BG323	RSE	Русе	21452	205481	-	226933	2381	201936	5115	17501	Ruse
BG325	SLS	Силистра	26290	198979	-	225269	665	205471	695	18438	Silistra
BG33	BG33	Североизточен	41639	738881	-	780520	5147	729908	3609	41856	Severoiztochen
BG331	VAR	Варна	7552	199762	-	207314	3518	196004	100	7692	Varna
BG332	DOB	Добрич	10470	149003	-	159473	-	148394	3097	7982	Dobrich
BG334	TGV	Търговище	10970	229091	-	240061	-	225245	412	14404	Targovishte
BG333	SHU	Шумен	12647	161025	-	173672	1629	160265	-	11778	Shumen
BG34	BG34	Югоизточен	32371	1009182	-	1041553	6254	975807	3780	55712	Yugoiztochen
BG341	BGS	Бургас	13144	396712	-	409856	1046	382444	3780	22586	Burgas
BG342	SLV	Сливен	4899	221518	-	226417	-	224147	-	2270	Sliven
BG344	SZR	Стара Загора	10453	347948	-	358401	5208	324324	-	28869	Stara Zagora
BG343	JAM	Ямбол	3875	43004	-	46879	-	44892	-	1987	Yambol
BG4	BG4	Югозападна и Южна централна България	104748	2821395	20	2926123	78009	2716393	31064	100657	Yugozapadna i Yuzhna tsentralna Bulgaria
BG41	BG41	Югозападен	40853	1280803	-	1321656	33142	1231377	23032	34105	Yugozapaden
BG413	BLG	Благоевград	13597	513363	-	526960	32241	480297	1896	12526	Blagoevgrad
BG415	KNL	Кюстендил	1813	145057	-	146870	-	140786	4648	1436	Kyustendil
BG414	PER	Перник	1582	125505	-	127087	-	119859	5910	1318	Pernik
BG412	SFO	София	14395	443297	-	457692	901	435534	10578	10679	Sofia
BG411	SOF	София (столица)	9466	53581	-	63047	-	54901	-	8146	Sofia (stolitsa)
BG42	BG42	Южен централен	63895	1540592	20	1604467	44867	1485016	8032	66552	Yuzhen tsentralen
BG425	KRZ	Кърджали	5371	227612	-	232983	2916	212887	-	17180	Kardzhali
BG423	PAZ	Пазарджик	10441	486040	-	496481	2741	481972	-	11768	Pazardzhik
BG421	PDV	Пловдив	30637	254575	1	285211	12205	245391	1615	26000	Plovdiv
BG424	SML	Смолян	10716	419590	19	430287	27005	395602	-	7680	Smolyan
BG422	HKV	Хасково	6730	152775	-	159505	-	149164	6417	3924	Haskovo

20. Ресурси и използване на необработен дървен материал от иглолистни дървесни видове през 2011 г. по статистически зони, статистически райони и по области

Supply-use of non-processed coniferous timber by statistical zone, statistical region and by district in 2011

(Плътни куб. м)
(Solid cubic metres)

NUTS	EKATTE	Статистически зони Статистически райони Области	Ресурс Resources				Използване Use				Statistical zones, statistical regions and districts
			запаси в началото на годината Inventories at the beginning of the year	производство Output	загуби Losses	общо налични ресурси Total available resources	преработено от производители Processed by producer	продажби Sales		запаси в края на годината Inventories at the end of the year	
								вътрешен пазар Domestic market	износ Exports		
BG	BG	Общо за страната	47832	2039566	19	2087379	70733	1937353	16522	62771	Total
BG3	BG3	Северна и Югоизточна България	7844	338666	-	346510	2853	321964	4827	16866	Северна и Югоизточна България
BG31	BG31	Северозападен	205	47670	-	47875	-	47841	-	34	Северозападен
BG311	VID	Видин	200	7771	-	7971	-	7971	-	-	Vidin
BG313	VRC	Враца	-	6197	-	6197	-	6197	-	-	Vratsa
BG315	LOV	Ловеч	-	18362	-	18362	-	18340	-	22	Lovech
BG312	MON	Монтана	5	15300	-	15305	-	15293	-	12	Montana
BG314	PVN	Плевен	-	40	-	40	-	40	-	-	Pleven
BG32	BG32	Северен централен	2401	61051	-	63452	2	57691	4827	932	Северен tsentralen
BG321	VTR	Велико Търново	931	28961	-	29892	-	29573	-	319	Veliko Tarnovo
BG322	GAB	Габрово	756	21051	-	21807	-	21340	-	467	Gabrovo
BG324	RAZ	Разград	61	486	-	547	-	516	-	31	Razgrad
BG323	RSE	Русе	653	10070	-	10723	-	5781	4827	115	Ruse
BG325	SLS	Силистра	-	483	-	483	2	481	-	-	Silistra
BG33	BG33	Североизточен	335	33036	-	33371	-	31715	-	1656	Североизточен
BG331	VAR	Варна	49	6526	-	6575	-	5726	-	849	Varna
BG332	DOB	Добрич	-	1123	-	1123	-	1117	-	6	Dobrich
BG334	TGV	Търговище	-	16424	-	16424	-	16160	-	264	Targovishte
BG333	SHU	Шумен	286	8963	-	9249	-	8712	-	537	Shumen
BG34	BG34	Югоизточен	4903	196909	-	201812	2851	184717	-	14244	Yugoiztochen
BG341	BGS	Бургас	1474	67651	-	69125	1046	63050	-	5029	Burgas
BG342	SLV	Сливен	919	29556	-	30475	-	29977	-	498	Sliven
BG344	SZR	Стара Загора	1507	92192	-	93699	1805	83425	-	8469	Stara Zagora
BG343	JAM	Ямбол	1003	7510	-	8513	-	8265	-	248	Yambol
BG4	BG4	Югозападна и Южна централна България	39988	1700900	19	1740869	67880	1615389	11695	45905	Югозападна и Южна централна България
BG41	BG41	Югозападен	15400	670656	-	686056	30543	632670	10093	12750	Yugozapaden
BG413	BLG	Благоевград	9685	338964	-	348649	29945	310032	127	8545	Blagoevgrad
BG415	KNL	Кюстендил	956	97396	-	98352	-	93852	4309	191	Kyustendil
BG414	PER	Перник	535	81847	-	82382	-	77708	4659	15	Pernik
BG412	SFO	София	4205	137464	-	141669	598	136163	998	3910	Sofia
BG411	SOF	София (столица)	19	14985	-	15004	-	14915	-	89	Sofia (stolitsa)
BG42	BG42	Южен централен	24588	1030244	19	1054813	37337	982719	1602	33155	Yuzhen tsentralen
BG425	KRZ	Кърджали	4714	181850	-	186564	2916	172499	-	11149	Kardzhali
BG423	PAZ	Пазарджик	5325	347114	-	352439	1750	341779	-	8910	Pazardzhik
BG421	PDV	Пловдив	6044	109845	-	115889	5666	102948	1602	5673	Plovdiv
BG424	SML	Смолян	7704	353817	19	361502	27005	327925	-	6572	Smolyan
BG422	HKV	Хасково	801	37618	-	38419	-	37568	-	851	Haskovo

XII. Селско стопанство

21. Ресурси и използване на необработен дървен материал от широколистни дървесни видове през 2011 г. по статистически зони, статистически райони и по области

Supply-use of non-processed non-coniferous timber by statistical zone, statistical region and by district in 2011

(Плътни куб. м)
(Solid cubic metres)

NUTS	EKATTE	Статистически зони Статистически райони Области	Ресурс Resources				Използване Use				Statistical zones, statistical regions and districts
			запаси в началото на годината Inventories at the beginning of the year	производство Output	загуби Losses	общо налични ресурси Total available resources	преработено от производители Processed by producer	продажби Sales		запаси в края на годината Inventories at the end of the year	
								вътрешен пазар Domestic market	износ Exports		
BG	BG	Общо за страната	89773	1560065	1	1649837	17344	1557762	1775	72956	Total
BG3	BG3	Северна и Югоизточна България	65694	1255579	-	1321273	10061	1254294	288	56630	Северна и Югоизточна България
BG31	BG31	Северозападен	848	165164	-	166012	3578	161187	-	1247	Severozapaden
BG311	VID	Видин	23	17624	-	17647	-	17561	-	86	Vidin
BG313	VRC	Враца	60	22677	-	22737	-	22110	-	627	Vratsa
BG315	LOV	Ловеч	50	47952	-	48002	3578	44048	-	376	Lovech
BG312	MON	Монтана	24	45871	-	45895	-	45737	-	158	Montana
BG314	PVN	Плевен	691	31040	-	31731	-	31731	-	-	Pleven
BG32	BG32	Северен централен	38082	475402	-	513484	2416	480414	288	30366	Severen tsentralen
BG321	VTR	Велико Търново	1633	78513	-	80146	-	79493	-	653	Veliko Tarnovo
BG322	GAB	Габрово	1018	25153	-	26171	-	25830	-	341	Gabrovo
BG324	RAZ	Разград	11571	105177	-	116748	-	107422	-	9326	Razgrad
BG323	RSE	Русе	12738	151219	-	163957	2381	150244	288	11044	Ruse
BG325	SLS	Силистра	11122	115340	-	126462	35	117425	-	9002	Silistra
BG33	BG33	Североизточен	17060	246874	-	263934	1677	251329	-	10928	Severoiztochen
BG331	VAR	Варна	2890	52843	-	55733	48	55625	-	60	Varna
BG332	DOB	Добрич	1424	20564	-	21988	-	21535	-	453	Dobrich
BG334	TGV	Търговище	4955	92720	-	97675	-	90978	-	6697	Targovishte
BG333	SHU	Шумен	7791	80747	-	88538	1629	83191	-	3718	Shumen
BG34	BG34	Югоизточен	9704	368139	-	377843	2390	361364	-	14089	Yugoiztochen
BG341	BGS	Бургас	6127	170354	-	176481	-	166609	-	9872	Burgas
BG342	SLV	Сливен	1738	115594	-	117332	-	116531	-	801	Sliven
BG344	SZR	Стара Загора	1483	69955	-	71438	2390	65957	-	3091	Stara Zagora
BG343	JAM	Ямбол	356	12236	-	12592	-	12267	-	325	Yambol
BG4	BG4	Югозападна и Южна централна България	24079	304486	1	328564	7283	303468	1487	16326	Югозападна и Южна централна България
BG41	BG41	Югозападен	7381	202477	-	209858	1309	204524	1474	2551	Yugozapaden
BG413	BLG	Благоевград	581	34165	-	34746	1006	33302	-	438	Blagoevgrad
BG415	KNL	Кюстендил	35	6488	-	6523	-	6489	-	34	Kyustendil
BG414	PER	Перник	139	4377	-	4516	-	4208	-	308	Pernik
BG412	SFO	София	3208	126571	-	129779	303	126575	1474	1427	Sofia
BG411	SOF	София (столица)	3418	30876	-	34294	-	33950	-	344	Sofia (stolitsa)
BG42	BG42	Южен централен	16698	102009	1	118706	5974	98944	13	13775	Yuzhen tsentralen
BG425	KRZ	Кърджали	-	7397	-	7397	-	7386	-	11	Kardzhali
BG423	PAZ	Пазарджик	1451	31115	-	32566	13	31278	-	1275	Pazardzhik
BG421	PDV	Пловдив	15137	51725	1	66861	5961	48520	13	12367	Plovdiv
BG424	SML	Смолян	-	3470	-	3470	-	3470	-	-	Smolyan
BG422	HKV	Хасково	110	8302	-	8412	-	8290	-	122	Haskovo

22. Ресурси и използване на дърва за горене от иглолистни и широколистни дървесни видове през 2011 г. по статистически зони, статистически райони и по области

Supply-use of coniferous and non-coniferous firewood timber by statistical zone, statistical region and by district in 2011

(Плътни куб. м)
(Solid cubic metres)

NUTS	EKATTE	Статистически зони Статистически райони Области	Ресурс Resources				Използване Use				Statistical zones, statistical regions and districts
			запаси в началото на годината Inventories at the beginning of the year	производство Output	загуби Losses	общо налични ресурси Total available resources	преработено от производители Processed by producer	продажби Sales		запаси в края на годината Inventories at the end of the year	
								вътрешен пазар Domestic market	износ Exports		
BG	BG	Общо за страната	124622	2254277	-	2378899	8279	2211873	26489	132258	Total
BG3	BG3	Северна и Югоизточна България	83941	1438268	-	1522209	5433	1414337	8607	93832	Северна и Югоизточна България
BG31	BG31	Северозападен	7938	212774	-	220712	254	206973	-	13485	Северозападен
BG311	VID	Видин	3245	43051	-	46296	-	41122	-	5174	Vidin
BG313	VRC	Враца	1313	27812	-	29125	-	26882	-	2243	Vratsa
BG315	LOV	Ловеч	2154	93043	-	95197	254	90210	-	4733	Lovech
BG312	MON	Монтана	364	37051	-	37415	-	36825	-	590	Montana
BG314	PVN	Плевен	862	11817	-	12679	-	11934	-	745	Pleven
BG32	BG32	Северен централен	33995	322389	-	356384	696	330774	1218	23696	Северен tsentralen
BG321	VTR	Велико Търново	5124	70263	-	75387	-	70865	523	3999	Veliko Tarnovo
BG322	GAB	Габрово	1422	69230	-	70652	68	68787	-	1797	Gabrovo
BG324	RAZ	Разград	4220	55548	-	59768	-	57646	-	2122	Razgrad
BG323	RSE	Русе	8061	44192	-	52253	-	45911	-	6342	Ruse
BG325	SLS	Силистра	15168	83156	-	98324	628	87565	695	9436	Silistra
BG33	BG33	Североизточен	24244	458971	-	483215	3470	446864	3609	29272	Североизточен
BG331	VAR	Варна	4613	140393	-	145006	3470	134653	100	6783	Varna
BG332	DOB	Добрич	9046	127316	-	136362	-	125742	3097	7523	Dobrich
BG334	TGV	Търговище	6015	119947	-	125962	-	118107	412	7443	Targovishte
BG333	SHU	Шумен	4570	71315	-	75885	-	68362	-	7523	Shumen
BG34	BG34	Югоизточен	17764	444134	-	461898	1013	429726	3780	27379	Yugoiztochen
BG341	BGS	Бургас	5543	158707	-	164250	-	152785	3780	7685	Burgas
BG342	SLV	Сливен	2242	76368	-	78610	-	77639	-	971	Sliven
BG344	SZR	Стара Загора	7463	185801	-	193264	1013	174942	-	17309	Stara Zagora
BG343	JAM	Ямбол	2516	23258	-	25774	-	24360	-	1414	Yambol
BG4	BG4	Югозападна и Южна централна България	40681	816009	-	856690	2846	797536	17882	38426	Югозападна и Южна централна България
BG41	BG41	Югозападен	18072	407670	-	425742	1290	394183	11465	18804	Yugozapaden
BG413	BLG	Благоевград	3331	140234	-	143565	1290	136963	1769	3543	Blagoevgrad
BG415	KNL	Кюстендил	822	41173	-	41995	-	40445	339	1211	Kyustendil
BG414	PER	Перник	908	39281	-	40189	-	37943	1251	995	Pernik
BG412	SFO	София	6982	179262	-	186244	-	172796	8106	5342	Sofia
BG411	SOF	София (столица)	6029	7720	-	13749	-	6036	-	7713	Sofia (stolitsa)
BG42	BG42	Южен централен	22609	408339	-	430948	1556	403353	6417	19622	Yuzhen tsentralen
BG425	KRZ	Кърджали	657	38365	-	39022	-	33002	-	6020	Kardzhali
BG423	PAZ	Пазарджик	3665	107811	-	111476	978	108915	-	1583	Pazardzhik
BG421	PDV	Пловдив	9456	93005	-	102461	578	93923	-	7960	Plovdiv
BG424	SML	Смолян	3012	62303	-	65315	-	64207	-	1108	Smolyan
BG422	HKV	Хасково	5819	106855	-	112674	-	103306	6417	2951	Haskovo

XIII. ПРОМИШЛЕННОСТ
INDUSTRY



1. Продукция на промишлените предприятия през 2011 г. по подсектори, статистически зони, статистически райони и по области¹ Output of the industrial enterprises by subsections, statistical zone, statistical region and by district in 2011¹

(Хил. левове)
(Thousand Levs)

NUTS	EКАТТЕ	Статистически зони Статистически райони Области	Общо Total	Добивна промишленост Mining and quarrying	Преработваща промишленост Manufacturing	Производство на хранителни продукти, напитки и тютюневи изделия Manufacture of food products, beverages and tobacco products	Производство на текстил и облекло, обработка на кожи; производство на обувки и други изделия от обработени кожи без косъм Manufacture of textiles, wearing apparel and leather products	Statistical zones, statistical regions and districts
BG	BG	Общо за страната	59659708	2802188	46974358	8715827	3163323	Total
BG3	BG3	Северна и Югоизточна България	28964196	1011508	23362942	4048309	1423843	Северна и Югоизточна Bulgaria
BG31	BG31	Северозападен	4080680	85940	2845601	740507	348445	Severozapaden
BG311	VID	Видин	196425	..	88387	39143	7639	Vidin
BG313	VRC	Враца	1277497	..	370757	77829	40763	Vratsa
BG315	LOV	Ловеч	917865	410	895085	218221	88135	Lovech
BG312	MON	Монтана	702268	..	659228	122046	40658	Montana
BG314	PVN	Плевен	986625	53234	832144	283268	171250	Pleven
BG32	BG32	Северен централен	5053889	..	4751482	1243647	471601	Severen tsentralen
BG321	VTR	Велико Търново	1263269	2802	1173299	456329	58793	Veliko Tarnovo
BG322	GAB	Габрово	1275296	..	1248199	122717	192748	Gabrovo
BG324	RAZ	Разград	687183	..	656052	455977	13738	Razgrad
BG323	RSE	Русе	1598730	10452	1462346	126899	197387	Ruse
BG325	SLS	Силистра	229411	..	211586	81725	8935	Silistra
BG33	BG33	Североизточен	5870368	230148	4024371	700411	135111	Severoiztochen
BG331	VAR	Варна	3558159	216759	1923119	208784	24519	Varna
BG332	DOB	Добрич	546853	..	392212	193955	43739	Dobrich
BG334	TGV	Търговище	611622	..	596453	122527	32635	Targovishte
BG333	SHU	Шумен	1153734	2824	1112587	175145	34218	Shumen
BG34	BG34	Югоизточен	13959259	..	11741488	1363744	468686	Yugoiztochen
BG341	BGS	Бургас	8835972	41409	8554222	336686	61974	Burgas
BG342	SLV	Сливен	850021	25924	769809	297128	287552	Sliven
BG344	SZR	Стара Загора	3633588	..	1842176	508329	103071	Stara Zagora
BG343	JAM	Ямбол	639678	20560	575281	221601	16089	Yambol
BG4	BG4	Югозападна и Южна централна България	30695512	1790680	23611416	4667518	1739480	Yugozapadna i Yuzhna tsentralna Bulgaria
BG41	BG41	Югозападен	21231692	1089462	15498316	2765465	932147	Yugozapaden
BG413	BLG	Благоевград	1281569	1922	1218916	397296	475183	Blagoevgrad
BG415	KNL	Кюстендил	697619	..	399133	37210	74991	Kyustendil
BG414	PER	Перник	1399609	..	1211447	77631	55724	Pernik
BG412	SFO	София	7150554	876546	6238930	682156	35728	Sofia
BG411	SOF	София (столица)	10702341	51514	6429890	1571172	290521	Sofia (stolitsa)
BG42	BG42	Южен централен	9463820	701218	8113100	1902053	807333	Yuzhen tsentralen
BG425	KRZ	Кърджали	401009	..	375204	29930	72264	Kardzhali
BG423	PAZ	Пазарджик	1709859	..	1103908	230461	76034	Pazardzhik
BG421	PDV	Пловдив	5941715	67892	5347635	1373277	451127	Plovdiv
BG424	SML	Смолян	523368	49406	461172	85033	76170	Smolyan
BG422	HKV	Хасково	887869	..	825181	183352	131738	Haskovo

1. Продукция на промишлените предприятия през 2011 г. по подсектори, статистически зони, статистически райони и по области¹
Output of the industrial enterprises by subsections, statistical zone, statistical region and by district in 2011¹

Продължение)
(Continued)

(Хил. левове)
(Thousand Levs)

NUTS	EKATTE	Статистически зони Статистически райони Области	Производство на дървен материал, хартия, картон и изделия от тях (без мебели); печатна дейност Manufacture of wood and paper products, and printing	Производство на кокс и рафинирани нефтепродукти Manufacture of coke, and refined petroleum products	Производство на химични продукти Manufacture of chemicals and chemical products	Производство на лекарствени вещества и продукти Manufacture of pharmaceuticals, medicinal chemical and botanical products	Statistical zones, statistical regions and districts
BG	BG	Общо за страната	2113028	..	2308403	..	Total
BG3	BG3	Северна и Югоизточна България	810426	..	1402586	..	Severna i Yugoiztochna Bulgaria
BG31	BG31	Северозападен	114697	..	8769	44959	Severozapaden
BG311	VID	Видин	1386	-	..	-	Vidin
BG313	VRC	Враца	4046	-	642	..	Vratsa
BG315	LOV	Ловеч	87846	-	5956	..	Lovech
BG312	MON	Монтана	10778	-	..	-	Montana
BG314	PVN	Плевен	10641	..	1747	-	Pleven
BG32	BG32	Северен централен	300129	..	333815	..	Severen tsentralen
BG321	VTR	Велико Търново	173378	-	84211	..	Veliko Tarnovo
BG322	GAB	Габрово	20867	-	30395	-	Gabrovo
BG324	RAZ	Разград	13685	-	931	..	Razgrad
BG323	RSE	Русе	61854	..	207949	..	Ruse
BG325	SLS	Силистра	30345	-	10329	-	Silistra
BG33	BG33	Североизточен	91460	-	981966	..	Severoiztochen
BG331	VAR	Варна	59656	-	862082	..	Varna
BG332	DOB	Добрич	8624	-	2056	-	Dobrich
BG334	TGV	Търговище	3048	-	..	-	Targovishte
BG333	SHU	Шумен	20132	-	Shumen
BG34	BG34	Югоизточен	304140	..	78036	..	Yugoiztochen
BG341	BGS	Бургас	23094	-	Burgas
BG342	SLV	Сливен	20980	-	Sliven
BG344	SZR	Стара Загора	108863	-	36184	..	Stara Zagora
BG343	JAM	Ямбол	..	-	Yambol
BG4	BG4	Югозападна и Южна централна България	1302602	..	905817	..	Yugozapadna i Yuzhna tsentralna Bulgaria
BG41	BG41	Югозападен	608969	..	341088	..	Yugozapaden
BG413	BLG	Благоевград	97711	-	3513	..	Blagoevgrad
BG415	KNL	Кюстендил	9491	-	Kyustendil
BG414	PER	Перник	11387	-	Pernik
BG412	SFO	София	97489	-	89724	..	Sofia
BG411	SOF	София (столица)	392891	..	240475	280195	Sofia (stolitsa)
BG42	BG42	Южен централен	693633	..	564729	..	Yuzhen tsentralen
BG425	KRZ	Кърджали	4559	-	..	-	Kardzhali
BG423	PAZ	Пазарджик	231465	-	26488	..	Pazardzhik
BG421	PDV	Пловдив	384576	..	217284	..	Plovdiv
BG424	SML	Смолян	66925	-	Smolyan
BG422	HKV	Хасково	6108	-	..	-	Haskovo

1. Продукция на промишлените предприятия през 2011 г. по подсектори, статистически зони, статистически райони и по области¹ Output of the industrial enterprises by subsections, statistical zone, statistical region and by district in 2011¹

Продължение)
(Continued)

(Хил. левове)
(Thousand Levs)

NUTS	EKATTE	Статистически зони Статистически райони Области	Производство на изделия от каучук, пластмаси и други неметални минерални суровини Manufacture of rubber and plastics products, and other non-metallic mineral products	Производство на основни метали и метални изделия, без машини и оборудване Manufacture of basic metals and fabricated metal products, except machinery	Производство на компютърна и комуникационна техника, електронни и оптични продукти Manufacture of computer, electronic and optical product	Производство на електрически съоръжения Manufacture of electrical equipment	Производство на машини и оборудване с общо и специално предназначение Manufacture of machinery and equipment n.e.c.	Statistical zones, statistical regions and districts
BG	BG	Общо за страната	3926196	10788558	620190	1838521	2084701	Total
BG3	BG3	Северна и Югоизточна България	2154981	2324638	65489	839943	1215846	Северна и Югоизточна Bulgaria
BG31	BG31	Северозападен	351704	339880	..	206976	257521	Severozapaden
BG311	VID	Видин	14806	12754	2479	..	5066	Vidin
BG313	VRC	Враца	127933	33803	3817	..	15797	Vratsa
BG315	LOV	Ловеч	128572	33468	..	19026	63439	Lovech
BG312	MON	Монтана	20673	151160	..	184338	13999	Montana
BG314	PVN	Плевен	59720	108695	..	1109	159220	Pleven
BG32	BG32	Северен централен	589186	512178	27440	187254	610147	Severen tsentralen
BG321	VTR	Велико Търново	112476	125922	8948	52194	58144	Veliko Tarnovo
BG322	GAB	Габрово	121354	203342	..	109702	392996	Gabrovo
BG324	RAZ	Разград	..	18037	13455	Razgrad
BG323	RSE	Русе	232585	157938	16760	21831	110139	Ruse
BG325	SLS	Силистра	..	6939	35413	Silistra
BG33	BG33	Североизточен	803554	541660	..	262419	52023	Severoiztochen
BG331	VAR	Варна	295237	100479	7245	..	17971	Varna
BG332	DOB	Добрич	..	10780	..	43983	18687	Dobrich
BG334	TGV	Търговище	..	15904	4786	Targovishte
BG333	SHU	Шумен	190074	414497	291	53424	10579	Shumen
BG34	BG34	Югоизточен	410537	930920	18552	183294	296155	Yugoiztochen
BG341	BGS	Бургас	141112	..	4634	115866	9963	Burgas
BG342	SLV	Сливен	46246	..	3763	2690	35624	Sliven
BG344	SZR	Стара Загора	204552	442984	10155	64164	198610	Stara Zagora
BG343	JAM	Ямбол	18627	51530	-	574	51958	Yambol
BG4	BG4	Югозападна и Южна централна България	1771215	8463920	554701	998578	868855	Yugozapadna i Yuzhna tsentralna Bulgaria
BG41	BG41	Югозападен	990046	7169479	399915	477345	275351	Yugozapaden
BG413	BLG	Благоевград	55181	67391	17873	10305	7652	Blagoevgrad
BG415	KNL	Кюстендил	16765	15760	..	45198	4387	Kyustendil
BG414	PER	Перник	17762	36199	18702	Pernik
BG412	SFO	София	121730	..	30440	59863	31900	Sofia
BG411	SOF	София (столица)	778608	1279487	351433	325780	212710	Sofia (stolitsa)
BG42	BG42	Южен централен	781169	1294441	154786	521233	593504	Yuzhen tsentralen
BG425	KRZ	Кърджали	68140	154275	38051	Kardzhali
BG423	PAZ	Пазарджик	89880	74447	39826	..	25648	Pazardzhik
BG421	PDV	Пловдив	515715	1026278	112982	406233	448749	Plovdiv
BG424	SML	Смолян	36947	10110	-	..	1290	Smolyan
BG422	HKV	Хасково	70487	29331	..	14680	79766	Haskovo

1. Продукция на промишлените предприятия през 2011 г. по подсектори, статистически зони, статистически райони и по области¹

Output of the industrial enterprises by subsections, statistical zone, statistical region and by district in 2011¹

Продължение и край)
(Continued and end)

(Хил. левове)
(Thousand Levs)

NUTS	EKATTE	Статистически зони Статистически райони Области	Производство на превозни средства Manufacture of transport equipment	Производство на мебели; производство, неклаифицирано другаде; ремонт и инсталиране на машини и оборудване Manufacture of furniture other manufacturing, repair, and installation of machinery and equipment	Производство и разпределение на електрическа и топлинна енергия и на газообразни горива Electricity, gas, steam and air-conditioning supply	Доставяне на води; канализационни услуги, управление на отпадъци и възстановяване Water supply, sewerage, waste management and remediation	Statistical zones, statistical regions and districts
BG	BG	Общо за страната	1502987	1887757	8524327	1358835	Total
BG3	BG3	Северна и Югоизточна България	912126	963380	4031001	558745	Severna i Yugoiztochna Bulgaria
BG31	BG31	Северозападен	99626	302415	1059205	89934	Severozapaden
BG311	VID	Видин	..	1876	75979	..	Vidin
BG313	VRC	Враца	..	51195	..	23192	Vratsa
BG315	LOV	Ловеч	2953	214910	2304	20066	Lovech
BG312	MON	Монтана	94074	20777	26740	..	Montana
BG314	PVN	Плевен	825	13657	Pleven
BG32	BG32	Северен централен	167426	182840	157266	..	Severen tsentralen
BG321	VTR	Велико Търново	..	17367	42646	44522	Veliko Tarnovo
BG322	GAB	Габрово	..	52687	..	17023	Gabrovo
BG324	RAZ	Разград	..	5667	..	21053	Razgrad
BG323	RSE	Русе	124942	100537	101104	24828	Ruse
BG325	SLS	Силистра	821	6582	-	..	Silistra
BG33	BG33	Североизточен	149671	262151	1444701	171148	Severoiztochen
BG331	VAR	Варна	..	221006	1308014	110267	Varna
BG332	DOB	Добрич	1862	18455	125415	..	Dobrich
BG334	TGV	Търговище	..	9607	592	..	Targovishte
BG333	SHU	Шумен	87670	13083	10680	27643	Shumen
BG34	BG34	Югоизточен	495403	215974	1369829	..	Yugoiztochen
BG341	BGS	Бургас	284989	38731	176545	63796	Burgas
BG342	SLV	Сливен	29631	17531	38562	15726	Sliven
BG344	SZR	Стара Загора	..	141181	1128680	..	Stara Zagora
BG343	JAM	Ямбол	..	18531	26042	17795	Yambol
BG4	BG4	Югозападна и Южна централна България	590861	924377	4493326	800090	Yugozapadna i Yuzhna tsentralna Bulgaria
BG41	BG41	Югозападен	449803	583913	3992378	651536	Yugozapaden
BG413	BLG	Благоевград	..	54353	31977	28754	Blagoevgrad
BG415	KNL	Кюстендил	-	17014	..	10027	Kyustendil
BG414	PER	Перник	..	18258	..	14899	Pernik
BG412	SFO	София	209249	33739	15254	19824	Sofia
BG411	SOF	София (столица)	..	460549	3642905	578032	Sofia (stolitsa)
BG42	BG42	Южен централен	141058	340464	500948	148554	Yuzhen tsentralen
BG425	KRZ	Кърджали	-	3265	..	15138	Kardzhali
BG423	PAZ	Пазарджик	..	94166	7459	..	Pazardzhik
BG421	PDV	Пловдив	88307	128229	451212	74976	Plovdiv
BG424	SML	Смолян	..	103545	Smolyan
BG422	HKV	Хасково	..	11259	..	23805	Haskovo

¹ В продукцията не са включени непреките данъци върху продуктите (акцизите).

¹ In the production value the indirect taxes on products (excise duties) are not included.

2. Производство на промишлени изделия през 2011 г. по статистически зони, статистически райони и по области¹ Output of basic industrial products by statistical zone, statistical region and by district in 2011¹

(Тонове)
(Tons)

NUTS	EКАТТЕ	Статистически зони Статистически райони Области	Въглища Coal unagglomerated	Готови за изливане бетонни смеси Ready-mixed concrete	Месо от домашни птици, прясно, охладено или замразено Poultry meat	Колбаси Sausages	Хляб, хлебни и сладкарски изделия Bread and pastry goods	Statistical zones, statistical regions and districts
BG	BG	Общо за страната	37128359	8093962	148152	105746	540445	Total
BG3	BG3	Северна и Югоизточна България	33318357	3360188	115605	39110	244236	Severna i Yugoiztochna Bulgaria
BG31	BG31	Северозападен		410111	10931	12624	31356	Severozapaden
BG311	VID	Видин		4091	Vidin
BG313	VRC	Враца		114460	6120	Vratsa
BG315	LOV	Ловеч		53766	3978	Lovech
BG312	MON	Монтана		..	8868	1743	7355	Montana
BG314	PVN	Плевен		112610	..	1186	9812	Pleven
BG32	BG32	Северен централен		488817	56069	6725	87768	Severen tsentralen
BG321	VTR	Велико Търново		180486	14529	2753	62179	Veliko Tarnovo
BG322	GAB	Габрово		81185	..	2225	5201	Gabrovo
BG324	RAZ	Разград		48465	5516	Razgrad
BG323	RSE	Русе		143851	-	1256	11656	Ruse
BG325	SLS	Силистра		34830	-	..	3216	Silistra
BG33	BG33	Североизточен		1021555	6519	2158	66891	Severoiztochen
BG331	VAR	Варна		605217	5138	962	24233	Varna
BG332	DOB	Добрич		166681	1098	..	34257	Dobrich
BG334	TGV	Търговище		116523	-	..	1627	Targovishte
BG333	SHU	Шумен		133134	283	1004	6774	Shumen
BG34	BG34	Югоизточен	33318357	1439705	42086	17603	58221	Yugoiztochen
BG341	BGS	Бургас	..	993038	3772	..	24660	Burgas
BG342	SLV	Сливен	..	94995	2728	354	10931	Sliven
BG344	SZR	Стара Загора	..	230958	..	16831	14057	Stara Zagora
BG343	JAM	Ямбол		120714	8573	Yambol
BG4	BG4	Югозападна и Южна централна България	3810002	4733774	32547	66636	296209	Yugozapadna i Yuzhna tsentralna Bulgaria
BG41	BG41	Югозападен	3810002	3803528	21550	17288	179840	Yugozapaden
BG413	BLG	Благоевград	..	149225	..	3751	10283	Blagoevgrad
BG415	KNL	Кюстендил	..	21488	-	..	9745	Kyustendil
BG414	PER	Перник	1282279	33482	5022	Pernik
BG412	SFO	София	1467883	153577	5626	..	12174	Sofia
BG411	SOF	София (столица)		3445756	13193	6620	142616	Sofia (stolitsa)
BG42	BG42	Южен централен		930246	10997	49348	116369	Yuzhen tsentralen
BG425	KRZ	Кърджали		92172	-	1350	4396	Kardzhali
BG423	PAZ	Пазарджик		112139	..	2832	41309	Pazardzhik
BG421	PDV	Пловдив		522421	9889	41698	47790	Plovdiv
BG424	SML	Смолян		69527	-	-	3077	Smolyan
BG422	HKV	Хасково		133987	..	3468	19797	Haskovo

¹ Данните за промишлените изделия са получени на базата на годишна извадка.

¹ Data on the industrial products are obtained on base of annual sample.

**XIV. СТРОИТЕЛСТВО
CONSTRUCTION**



1. Полезна площ на жилищата на 31.12.2011 г. по статистически зони, статистически райони и по области и общини¹
Useful floor space of the dwellings by statistical zone, statistical region and by district and municipality as of 31.12.2011¹

(Квадратни метри)
(Square metres)

NUTS	EKATTE	Статистически зони Статистически райони Области Общини	Полезна площ Useful space				Statistical zones, statistical regions, districts and municipalities
			общо Total	жилищна Living floor space	спомогателна Service floor space	площ на кухни Kitchens	
BG	BG	Общо за страната	284844492	216468792	41592111	26783589	Total
BG3	BG3	Северна и Югоизточна България	149625777	113322086	22176836	14126855	Severna i Yugoiztochna Bulgaria
BG31	BG31	Северозападен	36818250	27643225	5128476	4046549	Severozapaden
BG311	VID	Видин	5114745	3930168	711437	473140	Vidin
	VID01	Белградчик	379199	291769	56548	30882	Belogradchik
	VID03	Бойница	124401	81295	23864	19242	Boynitsa
	VID06	Брегово	316693	254248	43310	19135	Bregovo
	VID09	Видин	2731429	2059273	384181	287975	Vidin
	VID15	Грамада	151392	123585	17353	10454	Gramada
	VID16	Димово	411955	343517	49092	19346	Dimovo
	VID22	Кула	260746	198347	34653	27746	Kula
	VID25	Макреш	146175	117335	19058	9782	Makresh
	VID30	Ново село	192953	139361	33169	20423	Novo selo
	VID33	Ружинци	241965	196406	29550	16009	Ruzhintsi
	VID37	Чупрене	157837	125032	20659	12146	Chuprene
BG313	VRC	Враца	7653326	5809258	1062323	781745	Vratsa
	VRC05	Борован	244105	189482	35314	19309	Borovan
	VRC08	Бяла Слатина	989178	765036	130809	93333	Byala Slatina
	VRC10	Враца	2810846	2094903	409428	306515	Vratsa
	VRC20	Козлодуй	714795	531974	104237	78584	Kozloduy
	VRC21	Криводол	460114	358583	66301	35230	Krivodol
	VRC27	Мездра	982148	755019	126542	100587	Mezdra
	VRC28	Мизия	328854	237707	45497	45650	Mizia
	VRC31	Оряхово	500034	378206	67294	54534	Oryahovo
	VRC32	Роман	344908	282973	37512	24423	Roman
	VRC35	Хайредин	278344	215375	39389	23580	Hayredin
BG315	LOV	Ловеч	6571107	5020041	899581	651485	Lovech
	LOV02	Априлци	239121	184720	34654	19747	Apriltsi
	LOV17	Летница	190614	140825	28722	21067	Letnitsa
	LOV18	Ловеч	2222459	1658864	309214	254381	Lovech
	LOV19	Луковит	769372	607104	98688	63580	Lukovit
	LOV33	Тетевен	881226	674106	122206	84914	Teteven
	LOV34	Троян	1516355	1162224	207045	147086	Troyan
	LOV36	Угърчин	452522	368156	55461	28905	Ugarchin
	LOV38	Ябланица	299438	224042	43591	31805	Yablanitsa
BG312	MON	Монтана	6722202	4944813	925841	851548	Montana
	MON02	Берковица	850182	652853	110340	86989	Berkovitsa
	MON04	Бойчиновци	467981	331266	60246	76469	Boychinovtsi
	MON07	Брусарци	292465	211882	37663	42920	Brusartsi
	MON11	Вълчедръм	504644	386420	62679	55545	Valchedram

1. Полезна площ на жилищата на 31.12.2011 г. по статистически зони, статистически райони и по области и общини¹
 Useful floor space of the dwellings by statistical zone, statistical region and by district and municipality as of 31.12.2011¹

 (Продължение)
 (Continued)

 (Квадратни метри)
 (Square metres)

NUTS	EKATTE	Статистически зони Статистически райони Области Общини	Полезна площ Useful space				Statistical zones, statistical regions, districts and municipalities
			общо Total	жилищна Living floor space	спомогателна Service floor space	площ на кухни Kitchens	
	MON12	Вършец	425300	310507	58184	56609	Varshets
	MON14	Георги Дамяново	194490	138823	29906	25761	Georgi Damyanovo
	MON24	Лом	1188956	861324	167740	159892	Lom
	MON26	Медковец	245263	178043	30904	36316	Medkovets
	MON29	Монтана	2097865	1530510	306379	260976	Montana
	MON36	Чипровци	204109	151578	28202	24329	Chiprovtsi
	MON38	Якимово	250947	191607	33598	25742	Yakimovo
BG314	PVN	Плевен	10756870	7938945	1529294	1288631	Pleven
	PVN03	Белене	423244	314323	56602	52319	Belene
	PVN08	Гулянци	612469	463149	82190	67130	Gulyantsi
	PVN10	Долна Митрополия	873404	642145	113883	117376	Dolna Mitropolia
	PVN11	Долни Дъбник	539270	420022	71157	48091	Dolni Dabnik
	PVN23	Искър	303314	221925	41854	39535	Iskar
	PVN39	Кнежа	539263	402605	75756	60902	Knezha
	PVN16	Левски	805778	604825	106468	94485	Levski
	PVN21	Никопол	462871	332682	67406	62783	Nikopol
	PVN24	Плевен	4710307	3403355	717403	589549	Pleven
	PVN27	Пордим	304630	231233	39029	34368	Pordim
	PVN37	Червен бряг	1182320	902681	157546	122093	Cherven bryag
BG32	BG32	Северен централен	33530294	25115155	5164151	3250988	Severen tsentralen
BG321	VTR	Велико Търново	10811636	8105682	1656796	1049158	Veliko Tarnovo
	VTR04	Велико Търново	3550720	2644951	565686	340083	Veliko Tarnovo
	VTR06	Горна Оряховица	1849960	1426956	258170	164834	Gorna Oryahovitsa
	VTR13	Елена	572575	439971	90369	42235	Elena
	VTR14	Златарица	194577	145801	31863	16913	Zlataritsa
	VTR20	Лясковец	552392	421498	80808	50086	Lyaskovets
	VTR22	Павликени	1132709	833409	172221	127079	Pavlikeni
	VTR26	Полски Тръмбеш	722321	544757	111352	66212	Polski Trambesh
	VTR28	Свищов	1464620	1059362	236747	168511	Svishtov
	VTR31	Стражица	615930	476676	87396	51858	Strazhitsa
	VTR32	Сухиндол	155832	112301	22184	21347	Suhindol
BG322	GAB	Габрово	5652276	4192092	905102	555082	Gabrovo
	GAB05	Габрово	2766600	2034006	447672	284922	Gabrovo
	GAB12	Дряново	574657	433894	81467	59296	Dryanovo
	GAB29	Севлиево	1686302	1246624	287606	152072	Sevlievo
	GAB35	Трявна	624717	477568	88357	58792	Tryavna
BG324	RAZ	Разград	4365763	3300286	666558	398919	Razgrad
	RAZ11	Завет	339656	261159	51074	27423	Zavet
	RAZ14	Исперих	732905	573519	105492	53894	Isperih
	RAZ16	Кубрат	639347	482833	100476	56038	Kubrat
	RAZ17	Лозница	287016	219293	40724	26999	Loznitsa

1. Полезна площ на жилищата на 31.12.2011 г. по статистически зони, статистически райони и по области и общини¹ Useful floor space of the dwellings by statistical zone, statistical region and by district and municipality as of 31.12.2011¹

(Продължение)
(Continued)

(Квадратни метри)
(Square metres)

NUTS	EKATTE	Статистически зони Статистически райони Области Общини	Полезна площ Useful space				Statistical zones, statistical regions, districts and municipalities
			общо Total	жилищна Living floor space	спомогателна Service floor space	площ на кухни Kitchens	
	RAZ26	Разград	1924048	1420432	305921	197695	Razgrad
	RAZ29	Самуил	231841	191001	32018	8822	Samuil
	RAZ36	Цар Калоян	210950	152049	30853	28048	Tsar Kaloyan
BG323	RSE	Русе	8523564	6340032	1312690	870842	Ruse
	RSE03	Борово	252651	182871	42933	26847	Borovo
	RSE04	Бяла	567015	426371	86930	53714	Byala
	RSE05	Ветово	410397	319527	64284	26586	Vetovo
	RSE08	Две могили	401323	303418	57874	40031	Dve mogili
	RSE13	Иваново	516865	385487	85081	46297	Ivanovo
	RSE27	Русе	5710415	4219716	876103	614596	Ruse
	RSE33	Сливо поле	417855	322944	61173	33738	Slivo pole
	RSE37	Ценово	247043	179698	38312	29033	Tsenovo
BG325	SLS	Силистра	4177055	3177063	623005	376987	Silistra
	SLS01	Алфатар	134473	102772	19615	12086	Alfatar
	SLS07	Главиница	370163	292738	51216	26209	Glavinitza
	SLS10	Дулово	772604	601379	112444	58781	Dulovo
	SLS15	Кайнарджа	123147	99479	15022	8646	Kaynardzha
	SLS31	Силистра	1994736	1491245	300673	202818	Silistra
	SLS32	Ситово	225716	171007	35240	19469	Sitovo
	SLS34	Тутракан	556216	418443	88795	48978	Tutrakan
BG33	BG33	Североизточен	36188804	27623407	5573650	2991747	Severoztochen
BG331	VAR	Варна	17774740	13599662	2813208	1361870	Varna
	VAR01	Аврен	509490	398418	71676	39396	Avren
	VAR02	Аксаково	888663	710854	121319	56490	Aksakovo
	VAR04	Белослав	334417	254739	52748	26930	Beloslav
	VAR05	Бяла	238285	183891	44321	10073	Byala
	VAR06	Варна	12720668	9625109	2057694	1037865	Varna
	VAR08	Ветрино	243214	188727	38975	15512	Vetrino
	VAR09	Вълчи дол	376132	297552	58137	20443	Valchi dol
	VAR14	Девня	275873	206687	46853	22333	Devnya
	VAR13	Долни чифлик	595413	483800	78840	32773	Dolni chiflik
	VAR16	Дългопол	458396	368462	64424	25510	Dalgopol
	VAR24	Провадия	836000	650726	129725	55549	Provadia
	VAR26	Суворово	298189	230697	48496	18996	Suvorovo
BG332	DOB	Добрич	7417581	5746875	1048207	622499	Dobrich
	DOB03	Балчик	1128324	873712	162957	91655	Balchik
	DOB12	Генерал Тошево	654521	517138	81372	56011	General Toshevo
	DOB28	Добрич	3014284	2282635	449556	282093	Dobrich
	DOB15	Добрич - селска	917476	726580	121405	69491	Dobrich - selska
	DOB17	Каварна	736696	578375	104811	53510	Kavarna
	DOB20	Крушари	163753	132535	21427	9791	Krushari

1. Полезна площ на жилищата на 31.12.2011 г. по статистически зони, статистически райони и по области и общини¹
 Useful floor space of the dwellings by statistical zone, statistical region and by district and municipality as of 31.12.2011¹

 (Продължение)
 (Continued)

 (Квадратни метри)
 (Square metres)

NUTS	EKATTE	Статистически зони Статистически райони Области Общини	Полезна площ Useful space				Statistical zones, statistical regions, districts and municipalities
			общо Total	жилищна Living floor space	спомагателна Service floor space	площ на кухни Kitchens	
	DOB27	Тервел	543803	436694	70714	36395	Tervel
	DOB29	Шабла	258724	199206	35965	23553	Shabla
BG334	TGV	Търговище	4660840	3520289	712201	428350	Targovishte
	TGV02	Антоново	273003	202185	37829	32989	Antonovo
	TGV22	Омуртаг	666896	530927	94370	41599	Omurtag
	TGV23	Опака	198831	153138	30903	14790	Opaka
	TGV24	Попово	1369263	1031631	208348	129284	Popovo
	TGV35	Търговище	2152847	1602408	340751	209688	Targovishte
BG333	SHU	Шумен	6335643	4756581	1000034	579028	Shumen
	SHU23	Велики Преслав	557231	413985	89233	54013	Veliki Preslav
	SHU07	Венец	205716	157786	34698	13232	Venets
	SHU10	Върбица	295566	217978	47880	29708	Varbitsa
	SHU18	Каолиново	334947	242778	53400	38769	Kaolinovo
	SHU19	Каспичан	299738	233901	43559	22278	Kaspichan
	SHU21	Никола Козлево	172076	129829	27215	15032	Nikola Kozlevo
	SHU22	Нови пазар	613613	474843	89430	49340	Novi pazar
	SHU25	Смядово	287642	214948	45548	27146	Smyadovo
	SHU11	Хитрино	250253	185269	43282	21702	Hitrino
	SHU30	Шумен	3318861	2485264	525789	307808	Shumen
BG34	BG34	Югоизточен	43088429	32940299	6310559	3837571	Yugoiztochen
BG341	BGS	Бургас	19037651	14388300	2800105	1849246	Burgas
	BGS01	Айтос	898858	713468	117104	68286	Aytos
	BGS04	Бургас	7429251	5693691	1029044	706516	Burgas
	BGS08	Камено	423318	325203	55212	42903	Kameno
	BGS09	Карнобат	938397	723755	125757	88885	Karnobat
	BGS12	Малко Търново	257368	191923	44296	21149	Malko Tarnovo
	BGS15	Несебър	3928575	2745364	665862	517349	Nesebar
	BGS17	Поморие	1301332	967646	209395	124291	Pomorie
	BGS27	Приморско	421759	306333	75909	39517	Primorsko
	BGS18	Руен	739234	589655	103365	46214	Ruen
	BGS21	Созопол	806686	628945	121571	56170	Sozopol
	BGS06	Средец	651914	498676	87305	65933	Sredets
	BGS23	Сунгурларе	507641	402933	69025	35683	Sungurlare
	BGS13	Царево	733318	600708	96260	36350	Tsarevo
BG342	SLV	Сливен	6678383	5176782	982451	519150	Sliven
	SLV11	Котел	666371	531729	102682	31960	Kotel
	SLV16	Нова Загора	1360689	1060240	197856	102593	Nova Zagora
	SLV20	Сливен	4228602	3249746	619820	359036	Sliven
	SLV24	Твърдица	422721	335067	62093	25561	Tvarditsa
BG344	SZR	Стара Загора	12481348	9601791	1808093	1071464	Stara Zagora
	SZR04	Братя Даскалови	441269	342104	68233	30932	Bratya Daskalovi

1. Полезна площ на жилищата на 31.12.2011 г. по статистически зони, статистически райони и по области и общини¹ Useful floor space of the dwellings by statistical zone, statistical region and by district and municipality as of 31.12.2011¹

(Продължение)
(Continued)

(Квадратни метри)
(Square metres)

NUTS	EKATTE	Статистически зони Статистически райони Области Общини	Полезна площ Useful space				Statistical zones, statistical regions, districts and municipalities
			общо Total	жилищна Living floor space	спомогателна Service floor space	площ на кухни Kitchens	
	SZR37	Гурково	163168	124058	24960	14150	Gurkovo
	SZR07	Гълъбово	491089	363364	82553	45172	Galabovo
	SZR12	Казанлък	2809372	2175289	382485	251598	Kazanlak
	SZR22	Мъглиж	459462	364262	63402	31798	Maglzh
	SZR38	Николаево	145334	114448	18561	12325	Nikolaevo
	SZR23	Опан	178214	148713	23806	5695	Opan
	SZR24	Павел баня	534459	423576	73506	37377	Pavel banya
	SZR27	Раднево	775006	577889	121381	75736	Radnevo
	SZR31	Стара Загора	5651947	4315500	826055	510392	Stara Zagora
	SZR36	Чирпан	832028	652588	123151	56289	Chirpan
BG343	JAM	Ямбол	4891047	3773426	719910	397711	Yambol
	JAM03	Болярово	233436	178014	45267	10155	Bolyarovo
	JAM07	Елхово	665416	518396	94922	52098	Elhovo
	JAM22	Стралджа	469390	379217	69360	20813	Straldzha
	JAM25	Тунджа	1126258	913908	152044	60306	Tundzha
	JAM26	Ямбол	2396547	1783891	358317	254339	Yambol
BG4	BG4	Югозападна и Южна централна България	135218715	103146706	19415275	12656734	Yugozapadna i Yuzhna tsentralna Bulgaria
BG41	BG41	Югозападен	80849435	60957331	11605677	8286427	Yugozapaden
BG413	BLG	Благоевград	11129697	8537666	1387790	1204241	Blagoevgrad
	BLG01	Банско	604419	470058	73116	61245	Bansko
	BLG02	Белица	281771	229899	30854	21018	Belitsa
	BLG03	Благоевград	2641057	1969436	358211	313410	Blagoevgrad
	BLG11	Гоце Делчев	1056207	806754	134793	114660	Gotse Delchev
	BLG13	Гърмен	406224	315745	52762	37717	Garmen
	BLG28	Кресна	231429	184557	25030	21842	Kresna
	BLG33	Петрич	1758245	1364621	202470	191154	Petrich
	BLG37	Разлог	751770	565288	93021	93461	Razlog
	BLG40	Сандански	1561218	1205356	182655	173207	Sandanski
	BLG42	Сатовча	530255	419546	70215	40494	Satovcha
	BLG44	Симитли	464560	360296	52271	51993	Simitli
	BLG49	Струмяни	220208	170099	28777	21332	Strumyani
	BLG52	Хаджидимово	367682	271929	53647	42106	Hadzhidimovo
	BLG53	Якоруда	254652	204082	29968	20602	Yakoruda
BG415	KNL	Кюстендил	6249865	4794587	802333	652945	Kyustendil
	KNL04	Бобов дол	422601	305304	57439	59858	Bobovdol
	KNL05	Бобошево	197755	153433	24797	19525	Boboshevo
	KNL48	Дупница	1770020	1367713	211338	190969	Dupnitsa
	KNL27	Кочериново	346206	280140	46386	19680	Kocherinovo
	KNL29	Кюстендил	2628057	2010176	336611	281270	Kyustendil
	KNL31	Невестино	286535	210270	45469	30796	Nevestino

1. Полезна площ на жилищата на 31.12.2011 г. по статистически зони, статистически райони и по области и общини¹
Useful floor space of the dwellings by statistical zone, statistical region and by district and municipality as of 31.12.2011¹

(Продължение)
(Continued)

(Квадратни метри)
(Square metres)

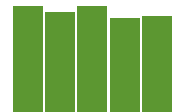
NUTS	EKATTE	Статистически зони Статистически райони Области Общини	Полезна площ Useful space				Statistical zones, statistical regions, districts and municipalities
			общо Total	жилищна Living floor space	спомагателна Service floor space	площ на кухни Kitchens	
	KNL38	Рила	170023	131782	22369	15872	Rila
	KNL41	Сапарева баня	287966	222562	36993	28411	Sapareva banya
	KNL50	Трекляно	140702	113207	20931	6564	Treklyano
BG414	PER	Перник	6378719	4786784	875961	715974	Pernik
	PER08	Брезник	544978	407892	76177	60909	Breznik
	PER19	Земен	286542	224593	38112	23837	Zemen
	PER22	Ковачевци	177220	123065	25779	28376	Kovachevtsi
	PER32	Перник	3697877	2755832	511194	430851	Pernik
	PER36	Радомир	1240204	959987	155924	124293	Radomir
	PER51	Трън	431898	315415	68775	47708	Tran
BG412	SFO	София	12032232	9087817	1622268	1322147	Sofia
	SFO54	Антон	59842	44299	7984	7559	Anton
	SFO06	Божурище	509987	391257	76421	42309	Bozhurishte
	SFO07	Ботевград	1380184	1033673	177299	169212	Botevgrad
	SFO09	Годеч	387366	283562	54457	49347	Godech
	SFO10	Горна Малина	523025	408869	63663	50493	Gorna Malina
	SFO59	Долна баня	144201	104703	19415	20083	Dolna banya
	SFO16	Драгоман	369594	291344	42911	35339	Dragoman
	SFO17	Елин Пелин	1070382	807408	142037	120937	Elin Pelin
	SFO18	Етрополе	543868	404359	74251	65258	Etropole
	SFO47	Златица	228725	166947	34136	27642	Zlatitsa
	SFO20	Ихтиман	770872	581628	108544	80700	Ihtiman
	SFO24	Копривщица	122198	85553	22095	14550	Koprivshtitsa
	SFO25	Костенец	506085	378819	68945	58321	Kostenets
	SFO26	Костинброд	832732	640764	99698	92270	Kostinbrod
	SFO56	Мирково	164869	120244	21680	22945	Mirkovo
	SFO55	Пирдоп	283766	210030	39557	34179	Pirdop
	SFO34	Правец	442198	325609	72071	44518	Pravets
	SFO39	Самоков	1669125	1239930	233338	195857	Samokov
	SFO43	Своге	1426136	1109669	191212	125255	Svoge
	SFO45	Сливница	468729	355970	58608	54151	Slivnitsa
	SFO57	Чавдар	61642	52056	5279	4307	Chavdar
	SFO58	Челопеч	66706	51124	8667	6915	Chelopech
BG411	SOF	София (столица)	45058922	33750477	6917325	4391120	Sofia (stolitsa)
	SOF46	Столична	45058922	33750477	6917325	4391120	Stolichna
BG42	BG42	Южен централен	54369280	42189375	7809598	4370307	Yuzhen tsentralen
BG425	KRZ	Кърджали	6201115	4880909	950566	369640	Kardzhali
	KRZ02	Ардино	548883	452463	67319	29101	Ardino
	KRZ08	Джебел	397075	319571	58931	18573	Dzhebel
	KRZ14	Кирково	1043037	825591	170443	47003	Kirkovo
	KRZ15	Крумовеград	809064	637923	137824	33317	Krumovgrad

1. Полезна площ на жилищата на 31.12.2011 г. по статистически зони, статистически райони и по области и общини¹ Useful floor space of the dwellings by statistical zone, statistical region and by district and municipality as of 31.12.2011¹

(Продължение)
(Continued)

(Квадратни метри)
(Square metres)

NUTS	EKATTE	Статистически зони Статистически райони Области Общини	Полезна площ Useful space				Statistical zones, statistical regions, districts and municipalities
			общо Total	жилищна Living floor space	спомогателна Service floor space	площ на кухни Kitchens	
	KRZ16	Кърджали	2441744	1910366	354029	177349	Kardzhali
	KRZ21	Момчилград	678131	508887	116317	52927	Momchilgrad
	KRZ35	Черноочене	283181	226108	45703	11370	Chernoochene
BG423	PAZ	Пазарджик	9483473	7318931	1323743	840799	Pazardzhik
	PAZ03	Батак	292628	214299	49233	29096	Batak
	PAZ04	Белово	358450	290593	40122	27735	Belovo
	PAZ06	Брацигово	414610	316170	60967	37473	Bratsigovo
	PAZ08	Велинград	1230990	999950	154000	77040	Velingrad
	PAZ14	Лесичово	248381	171567	47257	29557	Lesichovo
	PAZ19	Пазарджик	3805045	2875903	550569	378573	Pazardzhik
	PAZ20	Панагюрище	963967	749447	133728	80792	Panagyurishte
	PAZ21	Пещера	644656	512352	82193	50111	Peshtera
	PAZ24	Ракитово	386150	313395	44185	28570	Rakitovo
	PAZ29	Септември	891808	677289	127599	86920	Septemvri
	PAZ32	Стрелча	246788	197966	33890	14932	Strelcha
BG421	PDV	Пловдив	24174969	18851736	3421357	1901876	Plovdiv
	PDV01	Асеновград	2344000	1898416	303829	141755	Asenovgrad
	PDV07	Брезово	446030	328447	80061	37522	Brezovo
	PDV12	Калояново	525188	410366	81959	32863	Kaloyanovo
	PDV13	Карлово	1907462	1508521	263060	135881	Karlovo
	PDV39	Кричим	223412	184423	27452	11537	Krichim
	PDV42	Куклен	310450	250852	38423	21175	Kuklen
	PDV15	Лъки	144073	99063	23578	21432	Laki
	PDV17	Марица	1069601	854940	142758	71903	Maritsa
	PDV40	Перущица	170633	136401	21941	12291	Perushtitsa
	PDV22	Пловдив	11070629	8456739	1628336	985554	Plovdiv
	PDV23	Първомай	978495	776235	128238	74022	Parvomay
	PDV25	Раковски	875244	685965	114685	74594	Rakovski
	PDV26	Родопи	1512285	1202859	207371	102055	Rodopi
	PDV28	Садово	500618	390405	73267	36946	Sadovo
	PDV43	Сопот	377237	289633	53400	34204	Sopot
	PDV41	Стамболийски	636912	507563	83272	46077	Stamboliyski
	PDV33	Съединение	445460	354262	64579	26619	Saedinenie
	PDV37	Хисаря	637240	516646	85148	35446	Hisarya
BG424	SML	Смолян	5171075	3900351	781770	488954	Smolyan
	SML02	Баните	304289	232262	48849	23178	Banite
	SML05	Борино	121472	92973	20102	8397	Borino
	SML09	Девин	506563	371293	77122	58148	Devin
	SML10	Доспат	289423	213391	45517	30515	Dospat
	SML11	Златоград	481532	372302	64666	44564	Zlatograd
	SML16	Мадан	449367	334506	68743	46118	Madan



1. Полезна площ на жилищата на 31.12.2011 г. по статистически зони, статистически райони и по области и общини¹
Useful floor space of the dwellings by statistical zone, statistical region and by district and municipality as of 31.12.2011¹

(Продължение и край)
(Continued and end)

(Квадратни метри)
(Square metres)

NUTS	EKATTE	Статистически зони Статистически райони Области Общини	Полезна площ Useful space				Statistical zones, statistical regions, districts and municipalities
			общо Total	жилищна Living floor space	спомагателна Service floor space	площ на кухни Kitchens	
	SML18	Неделино	296410	234087	41578	20745	Nedelino
	SML27	Рудозем	389141	298351	54892	35898	Rudozem
	SML31	Смолян	1885121	1419763	288531	176827	Smolyan
	SML38	Чепеларе	447757	331423	71770	44564	Chepelare
BG422	HKV	Хасково	9338648	7237448	1332162	769038	Haskovo
	HKV09	Димитровград	2118403	1583017	316485	218901	Dimitrovgrad
	HKV11	Ивайловград	288564	222277	45398	20889	Ivaylovgrad
	HKV17	Любимец	388864	299315	62365	27184	Lyubimets
	HKV18	Маджарово	104740	83982	15706	5052	Madzharovo
	HKV19	Минерални бани	207214	162351	33235	11628	Mineralni bani
	HKV28	Свиленград	863238	689254	119015	54969	Svilengrad
	HKV29	Симеоновград	313360	240814	42690	29856	Simeonovgrad
	HKV30	Стамболово	276017	217167	43820	15030	Stambolovo
	HKV32	Тополовград	543504	438713	74623	30168	Topolovgrad
	HKV33	Харманли	949717	754654	131529	63534	Harmanli
	HKV34	Хасково	3285027	2545904	447296	291827	Haskovo

¹ Повече информация относно методологията е на разположение на следния интернет адрес: <http://www.nsi.bg/otrasal-metodologia.php?otr=20>.

¹ More information about the methodology is available in the following web page: <http://www.nsi.bg/otrasal-metodologiaen.php?otr=45>.

2. Жилищни сгради към 31.12.2011 г. по материал на външните стени на сградата, статистически зони, статистически райони и по области и общини¹

Residential buildings by material of external walls of the building, statistical zone, statistical region and by district and municipality as of 31.12.2011¹

(Брой)
(Number)

NUTS	EKATTE	Статистически зони Статистически райони Области Общини	Общо Total	Жилищни сгради по материал на външните стени на сградата Residential buildings by material of external walls				Statistical zones, statistical regions, districts and municipalities
				панелни Panel	стоманобетонни Steel-concrete	тухлени Brick-built	други Other	
BG	BG	Общо за страната	2063828	21651	50881	1649029	342267	Total
BG3	BG3	Северна и Югоизточна България	1223612	9712	24849	992019	197032	Severna i Yugoiztochna Bulgaria
BG31	BG31	Северозападен	397274	1696	3733	345396	46449	Severozapaden
BG311	VID	Видин	54457	226	417	44903	8911	Vidin
	VID01	Белоградчик	4214	6	32	3033	1143	Belogradchik
	VID03	Бойница	2255	9	5	1365	876	Boynitsa
	VID06	Брегово	4382	5	68	3718	591	Bregovo
	VID09	Видин	17685	166	216	16786	517	Vidin
	VID15	Грамада	2487	2	3	1887	595	Gramada
	VID16	Димово	6817	6	27	4887	1897	Dimovo
	VID22	Кула	3932	8	14	3382	528	Kula
	VID25	Макреш	2286	7	4	1710	565	Makresh
	VID30	Ново село	3202	5	26	2648	523	Novo selo
	VID33	Ружинци	4517	5	5	3381	1126	Ruzhintsi
	VID37	Чупрене	2680	7	17	2106	550	Chuprene
BG313	VRC	Враца	85007	393	615	79047	4952	Vratsa
	VRC05	Борован	4015	5	6	3860	144	Borovan
	VRC08	Бяла Слатина	12842	24	61	12317	440	Byala Slatina
	VRC10	Враца	18854	166	293	17778	617	Vratsa
	VRC20	Козлодуй	7314	109	33	5896	1276	Kozloduy
	VRC21	Криводол	8777	11	37	8477	252	Krivodol
	VRC27	Мездра	10594	43	96	9999	456	Mezdra
	VRC28	Мизия	5780	4	13	4892	871	Mizia
	VRC31	Оряхово	7696	16	46	7031	603	Oryahovo
	VRC32	Роман	4509	13	24	4360	112	Roman
	VRC35	Хайредин	4626	2	6	4437	181	Hayredin
BG315	LOV	Ловеч	74966	323	1052	65488	8103	Lovech
	LOV02	Априлци	3460	28	71	2808	553	Apriltsi
	LOV17	Летница	3659	6	14	2449	1190	Letnitsa
	LOV18	Ловеч	20272	102	248	16533	3389	Lovech
	LOV19	Луковит	11089	27	96	10647	319	Lukovit
	LOV33	Тетевен	9078	45	137	8488	408	Teteven
	LOV34	Троян	16470	93	419	14251	1707	Troyan
	LOV36	Угърчин	6466	9	33	6079	345	Ugarchin
	LOV38	Ябланица	4472	13	34	4233	192	Yablanitsa
BG312	MON	Монтана	82212	273	745	63599	17595	Montana
	MON02	Берковица	8745	59	75	8276	335	Berkovitsa
	MON04	Бойчиновци	8074	5	7	6681	1381	Boychinovtsi
	MON07	Брусарци	5256	3	8	3298	1947	Brusartsi

2. Жилищни сгради към 31.12.2011 г. по материал на външните стени на сградата, статистически зони, статистически райони и по области и общини¹

 Residential buildings by material of external walls of the building, statistical zone, statistical region and by district and municipality as of 31.12.2011¹
 (Продължение) (Брой)
 (Continued) (Number)

NUTS	EKATTE	Статистически зони Статистически райони Области Общини	Общо Total	Жилищни сгради по материал на външните стени на сградата Residential buildings by material of external walls				Statistical zones, statistical regions, districts and municipalities
				панелни Panel	стоманобетонни Steel-concrete	тухлени Brick-built	други Other	
	MON11	Вълчедръм	8712	5	12	5493	3202	Valchedram
	MON12	Вършец	4807	27	87	4469	224	Varshets
	MON14	Георги Дамяново	2904	7	3	2552	342	Georgi Damyanovo
	MON24	Лом	14120	46	52	9796	4226	Lom
	MON26	Медковец	4341	5	4	3448	884	Medkovets
	MON29	Монтана	17340	106	452	14237	2545	Montana
	MON36	Чипровци	3268	8	31	2787	442	Chiprovtsi
	MON38	Якимово	4645	2	14	2562	2067	Yakimovo
BG314	PVN	Плевен	100632	481	904	92359	6888	Pleven
	PVN03	Белене	3894	34	20	3370	470	Belene
	PVN08	Гулянци	8672	9	53	8357	253	Gulyantsi
	PVN10	Долна Митрополия	12279	27	85	11285	882	Dolna Mitropolia
	PVN11	Долни Дъбник	7420	11	22	7297	90	Dolni Dabnik
	PVN23	Искър	4299	3	4	4209	83	Iskar
	PVN39	Кнежа	7244	17	34	7102	91	Knezha
	PVN16	Левски	9569	26	66	7958	1519	Levski
	PVN21	Никопол	6547	13	14	5544	976	Nikopol
	PVN24	Плевен	22514	285	544	20470	1215	Pleven
	PVN27	Пордим	4206	11	9	3326	860	Pordim
	PVN37	Червен бряг	13988	45	53	13441	449	Cherven bryag
BG32	BG32	Северен централен	279498	2013	5621	224273	47591	Severen tsentralen
BG321	VTR	Велико Търново	88934	588	2895	70417	15034	Veliko Tarnovo
	VTR04	Велико Търново	18807	209	623	14332	3643	Veliko Tarnovo
	VTR06	Горна Оряховица	12043	117	244	9673	2009	Gorna Oryahovitsa
	VTR13	Елена	6232	20	46	4736	1430	Elena
	VTR14	Златарица	2997	4	21	2246	726	Zlataritsa
	VTR20	Лясковец	5222	19	107	4062	1034	Lyaskovets
	VTR22	Павликени	12254	28	65	10775	1386	Pavlikeni
	VTR26	Полски Тръмбеш	8385	13	51	6552	1769	Polski Trambesh
	VTR28	Свищов	13520	74	245	11354	1847	Svishtov
	VTR31	Стражица	7273	95	1489	4706	983	Strazhitsa
	VTR32	Сухиндол	2201	9	4	1981	207	Suhindol
BG322	GAB	Габрово	43719	228	914	35416	7161	Gabrovo
	GAB05	Габрово	16141	163	452	12211	3315	Gabrovo
	GAB12	Дряново	4833	8	123	4062	640	Dryanovo
	GAB29	Севлиево	17399	39	211	15393	1756	Sevlievo
	GAB35	Трявна	5346	18	128	3750	1450	Tryavna
BG324	RAZ	Разград	42801	282	267	36347	5905	Razgrad
	RAZ11	Завет	4251	13	2	3989	247	Zavet
	RAZ14	Исперих	8052	29	45	7294	684	Isparih

2. Жилищни сгради към 31.12.2011 г. по материал на външните стени на сградата, статистически зони, статистически райони и по области и общини¹

Residential buildings by material of external walls of the building, statistical zone, statistical region and by district and municipality as of 31.12.2011¹

(Продължение)

(Брой)

(Continued)

(Number)

NUTS	EKATTE	Статистически зони Статистически райони Области Общини	Общо Total	Жилищни сгради по материал на външните стени на сградата Residential buildings by material of external walls				Statistical zones, statistical regions, districts and municipalities
				панелни Panel	стоманобетонни Steel-concrete	тухлени Brick-built	други Other	
	RAZ16	Кубрат	7420	40	27	6792	561	Kubrat
	RAZ17	Лозница	3749	4	3	2405	1337	Loznitsa
	RAZ26	Разград	13277	171	175	10897	2034	Razgrad
	RAZ29	Самуил	3237	5	10	2499	723	Samuil
	RAZ36	Цар Калоян	2815	20	5	2471	319	Tsar Kaloyan
BG323	RSE	Русе	64658	548	1190	55948	6972	Ruse
	RSE03	Борово	3753	10	41	3196	506	Borovo
	RSE04	Бяла	6178	22	76	5379	701	Byala
	RSE05	Ветово	5972	12	20	5039	901	Vetovo
	RSE08	Две могили	5491	12	24	4910	545	Dve mogili
	RSE13	Иваново	7225	20	221	6082	902	Ivanovo
	RSE27	Русе	26197	441	748	23014	1994	Ruse
	RSE33	Сливо поле	6259	18	49	5509	683	Slivo pole
	RSE37	Ценово	3583	13	11	2819	740	Tsenovo
BG325	SLS	Силистра	39386	367	355	26145	12519	Silistra
	SLS01	Алфатар	1756	2	3	830	921	Alfatar
	SLS07	Главиница	4853	12	26	3551	1264	Glavinitsa
	SLS10	Дулово	8407	31	74	6024	2278	Dulovo
	SLS15	Кайнарджа	2143	3	6	746	1388	Kaynardzha
	SLS31	Силистра	12235	293	198	7713	4031	Silistra
	SLS32	Ситово	3132	5	1	1504	1622	Sitovo
	SLS34	Тутракан	6860	21	47	5777	1015	Tutrakan
BG33	BG33	Североизточен	254370	3142	7112	185830	58286	Severoiztochen
BG331	VAR	Варна	97777	1630	3887	79407	12853	Varna
	VAR01	Аврен	6441	61	251	5433	696	Avren
	VAR02	Аксаково	10393	116	160	8093	2024	Aksakovo
	VAR04	Белослав	2827	42	73	2588	124	Beloslav
	VAR05	Бяла	1655	15	77	1458	105	Byala
	VAR06	Варна	39885	1172	3022	32567	3124	Varna
	VAR08	Ветрино	3537	11	23	2881	622	Vetrino
	VAR09	Вълчи дол	5237	25	25	4461	726	Valchi dol
	VAR14	Девня	2287	28	28	1894	337	Devnya
	VAR13	Долни чифлик	7234	53	60	6603	518	Dolni chiflik
	VAR16	Дългопол	5781	29	43	4364	1345	Dalgopol
	VAR24	Провадия	8674	50	96	5959	2569	Provadia
	VAR26	Суворово	3826	28	29	3106	663	Suvorovo
BG332	DOB	Добрич	59767	625	1328	47407	10407	Dobrich
	DOB03	Балчик	9747	101	517	7780	1349	Balchik
	DOB12	Генерал Тошево	8266	22	84	7170	990	General Toshevo
	DOB28	Добрич	9986	261	197	8784	744	Dobrich

2. Жилищни сгради към 31.12.2011 г. по материал на външните стени на сградата, статистически зони, статистически райони и по области и общини¹

 Residential buildings by material of external walls of the building, statistical zone, statistical region and by district and municipality as of 31.12.2011¹
 (Продължение) (Брой)
 (Continued) (Number)

NUTS	EKATTE	Статистически зони Статистически райони Области Общини	Общо Total	Жилищни сгради по материал на външните стени на сградата Residential buildings by material of external walls				Statistical zones, statistical regions, districts and municipalities
				панелни Panel	стоманобетонни Steel-concrete	тухлени Brick-built	други Other	
	DOB15	Добрич - селска	14244	100	115	11498	2531	Dobrich - selska
	DOB17	Каварна	5429	58	362	3434	1575	Kavarna
	DOB20	Крушари	2666	21	8	1940	697	Krushari
	DOB27	Тервел	6263	37	13	4648	1565	Tervel
	DOB29	Шабла	3166	25	32	2153	956	Shabla
BG334	TGV	Търговище	43611	428	1257	25866	16060	Targovishte
	TGV02	Антоново	3888	7	30	2381	1470	Antonovo
	TGV22	Омуртаг	7483	30	85	3758	3610	Omurtag
	TGV23	Опака	2692	18	183	1787	704	Opaka
	TGV24	Попово	13131	249	718	8986	3178	Popovo
	TGV35	Търговище	16417	124	241	8954	7098	Targovishte
BG333	SHU	Шумен	53215	459	640	33150	18966	Shumen
	SHU23	Велики Преслав	5591	21	88	3359	2123	Veliki Preslav
	SHU07	Венец	2798	21	10	1860	907	Venets
	SHU10	Върбица	4057	3	26	1836	2192	Varbitsa
	SHU18	Каолиново	4179	12	25	2979	1163	Kaolinovo
	SHU19	Каспичан	3685	21	21	2132	1511	Kaspichan
	SHU21	Никола Козлево	2423	9	4	1682	728	Nikola Kozlevo
	SHU22	Нови пазар	5667	47	49	3862	1709	Novi pazar
	SHU25	Смядово	3743	15	19	1143	2566	Smyadovo
	SHU11	Хитрино	3490	14	14	2010	1452	Hitrino
	SHU30	Шумен	17582	296	384	12287	4615	Shumen
BG34	BG34	Югоизточен	292470	2861	8383	236520	44706	Yugoiztochen
BG341	BGS	Бургас	101731	1382	5886	88306	6157	Burgas
	BGS01	Айтос	7743	70	152	7137	384	Aytos
	BGS04	Бургас	20334	489	799	18401	645	Burgas
	BGS08	Камено	5510	31	37	5323	119	Kameno
	BGS09	Карнобат	9640	85	100	9159	296	Karnobat
	BGS12	Малко Търново	2817	47	19	2304	447	Malko Tarnovo
	BGS15	Несебър	8964	81	2596	6091	196	Nesebar
	BGS17	Поморие	8093	81	485	7231	296	Pomorie
	BGS27	Приморско	2571	31	178	2246	116	Primorsko
	BGS18	Руен	9247	47	61	6765	2374	Ruen
	BGS21	Созопол	6878	53	911	5680	234	Sozopol
	BGS06	Средец	8406	123	71	7959	253	Sredets
	BGS23	Сунгурларе	7306	64	27	6669	546	Sungurlare
	BGS13	Царево	4222	180	450	3341	251	Tsarevo
BG342	SLV	Сливен	58678	364	652	49296	8366	Sliven
	SLV11	Котел	8295	84	60	6192	1959	Kotel
	SLV16	Нова Загора	14792	77	114	12884	1717	Nova Zagora

2. Жилищни сгради към 31.12.2011 г. по материал на външните стени на сградата, статистически зони, статистически райони и по области и общини¹

Residential buildings by material of external walls of the building, statistical zone, statistical region and by district and municipality as of 31.12.2011¹
(Продължение) (Брой)
(Continued) (Number)

NUTS	EKATTE	Статистически зони Статистически райони Области Общини	Общо Total	Жилищни сгради по материал на външните стени на сградата Residential buildings by material of external walls				Statistical zones, statistical regions, districts and municipalities
				панелни Panel	стоманобетонни Steel-concrete	тухлени Brick-built	други Other	
	SLV20	Сливен	30884	188	438	26064	4194	Sliven
	SLV24	Твърдица	4707	15	40	4156	496	Tvarditsa
BG344	SZR	Стара Загора	89092	759	1452	60095	26786	Stara Zagora
	SZR04	Братя Даскалови	6635	13	36	4403	2183	Bratya Daskalovi
	SZR37	Гурково	2043	11	6	1603	423	Gurkovo
	SZR07	Гълъбово	4856	26	35	4099	696	Galabovo
	SZR12	Казанлък	18209	156	229	12020	5804	Kazanlak
	SZR22	Мъглиж	6219	34	41	2454	3690	Maglizh
	SZR38	Николаево	1857	5	3	871	978	Nikolaevo
	SZR23	Опан	2692	15	8	2114	555	Opan
	SZR24	Павел баня	7612	30	53	2981	4548	Pavel banya
	SZR27	Раднево	6312	56	89	4737	1430	Radnevo
	SZR31	Стара Загора	23957	377	800	18855	3925	Stara Zagora
	SZR36	Чирпан	8700	36	152	5958	2554	Chirpan
BG343	JAM	Ямбол	42969	356	393	38823	3397	Yambol
	JAM03	Болярново	3264	67	12	2999	186	Bolyarovo
	JAM07	Елхово	6783	71	31	6053	628	Elhovo
	JAM22	Стралджа	6746	33	18	5993	702	Straldzha
	JAM25	Тунджа	16875	67	55	15699	1054	Tundzha
	JAM26	Ямбол	9301	118	277	8079	827	Yambol
BG4	BG4	Югозападна и Южна централна България	840216	11939	26032	657010	145235	Yugozapadna i Yuzhna tsentralna Bulgaria
BG41	BG41	Югозападен	446218	8079	15351	377451	45337	Yugozapaden
BG413	BLG	Благоевград	79141	903	2456	67024	8758	Blagoevgrad
	BLG01	Банско	4389	47	243	3880	219	Bansko
	BLG02	Белица	2651	10	55	2412	174	Belitsa
	BLG03	Благоевград	9938	412	605	8013	908	Blagoevgrad
	BLG11	Гоце Делчев	6928	71	212	5944	701	Gotse Delchev
	BLG13	Гърмен	4488	13	51	3586	838	Garmen
	BLG28	Кресна	2243	23	78	2039	103	Kresna
	BLG33	Петрич	12954	122	422	11196	1214	Petrich
	BLG37	Разлог	6103	29	135	5570	369	Razlog
	BLG40	Сандански	10553	117	405	8606	1425	Sandanski
	BLG42	Сатовча	4356	19	57	3378	902	Satovcha
	BLG44	Симитли	5077	20	50	4761	246	Simitli
	BLG49	Струмяни	3212	5	19	2537	651	Strumyani
	BLG52	Хаджидимово	3586	6	100	2653	827	Hadzhidimovo
	BLG53	Якоруда	2663	9	24	2449	181	Yakoruda
BG415	KNL	Кюстендил	58153	451	771	48937	7994	Kyustendil
	KNL04	Бобов дол	4283	36	98	3583	566	Bobovdol

2. Жилищни сгради към 31.12.2011 г. по материал на външните стени на сградата, статистически зони, статистически райони и по области и общини¹Residential buildings by material of external walls of the building, statistical zone, statistical region and by district and municipality as of 31.12.2011¹
(Продължение) (Брой)
(Continued) (Number)

NUTS	EKATTE	Статистически зони Статистически райони Области Общини	Общо Total	Жилищни сгради по материал на външните стени на сградата Residential buildings by material of external walls				Statistical zones, statistical regions, districts and municipalities
				панелни Panel	стоманобетонни Steel-concrete	тухлени Brick-built	други Other	
	KNL05	Бобошево	2722	16	47	2311	348	Boboshevo
	KNL48	Дупница	13492	132	138	12768	454	Dupnitsa
	KNL27	Кочериново	3698	1	17	3243	437	Kocherinovo
	KNL29	Кюстендил	21239	220	299	18234	2486	Kyustendil
	KNL31	Невестино	4985	7	17	3106	1855	Nevestino
	KNL38	Рила	1961	8	9	1734	210	Rila
	KNL41	Сапарева баня	3460	24	77	3253	106	Sapareva banya
	KNL50	Трекляно	2313	7	69	705	1532	Treklyano
BG414	PER	Перник	61778	868	2196	49695	9019	Pernik
	PER08	Брезник	7531	52	238	5414	1827	Breznik
	PER19	Земен	4552	20	93	3015	1424	Zemen
	PER22	Ковачевци	3271	49	19	2412	791	Kovachevtsi
	PER32	Перник	25246	409	1329	22788	720	Pernik
	PER36	Радомир	14349	287	439	12027	1596	Radomir
	PER51	Трън	6829	51	78	4039	2661	Tran
BG412	SFO	София	145330	2396	2723	123492	16719	Sofia
	SFO54	Антон	774	1	2	738	33	Anton
	SFO06	Божурище	5727	176	97	5065	389	Bozhurishte
	SFO07	Ботевград	12547	138	553	11325	531	Botevgrad
	SFO09	Годеч	5651	76	22	3685	1868	Godech
	SFO10	Горна Малина	6906	104	74	5800	928	Gorna Malina
	SFO59	Долна баня	1629	20	8	1542	59	Dolna banya
	SFO16	Драгоман	5694	88	31	4360	1215	Dragoman
	SFO17	Елин Пелин	11786	226	303	10085	1172	Elin Pelin
	SFO18	Етрополе	5167	79	92	4783	213	Etropole
	SFO47	Златица	2439	25	35	2202	177	Zlatitsa
	SFO20	Ихтиман	9464	137	182	8160	985	Ihtiman
	SFO24	Копривщица	1389	0	14	1310	65	Koprivshitsa
	SFO25	Костенец	5960	29	25	5440	466	Kostenets
	SFO26	Костинброд	10711	105	131	9452	1023	Kostinbrod
	SFO56	Мирково	2685	5	57	2354	269	Mirkovo
	SFO55	Пирдоп	2582	38	16	2442	86	Pirdop
	SFO34	Правец	5283	66	216	4512	489	Pravets
	SFO39	Самоков	17690	200	595	16157	738	Samokov
	SFO43	Своге	24156	791	168	17772	5425	Svoге
	SFO45	Сливница	5546	79	71	4926	470	Slivnitsa
	SFO57	Чавдар	820	7	5	763	45	Chavdar
	SFO58	Челопеч	724	6	26	619	73	Chelopech
BG411	SOF	София (столица)	101816	3461	7205	88303	2847	Sofia (stolitsa)
	SOF46	Столична	101816	3461	7205	88303	2847	Stolichna

2. Жилищни сгради към 31.12.2011 г. по материал на външните стени на сградата, статистически зони, статистически райони и по области и общини¹

Residential buildings by material of external walls of the building, statistical zone, statistical region and by district and municipality as of 31.12.2011¹
(Продължение) (Брой)
(Continued) (Number)

NUTS	EKATTE	Статистически зони Статистически райони Области Общини	Общо Total	Жилищни сгради по материал на външните стени на сградата Residential buildings by material of external walls				Statistical zones, statistical regions, districts and municipalities
				панелни Panel	стоманобетонни Steel-concrete	тухлени Brick-built	други Other	
BG42	BG42	Южен централен	393998	3860	10681	279559	99898	Yuzhen tsentralen
BG425	KRZ	Кърджали	49119	261	1156	21584	26118	Kardzhali
	KRZ02	Ардино	5330	25	78	2199	3028	Ardino
	KRZ08	Джебел	3712	15	20	1259	2418	Dzhebel
	KRZ14	Кирково	9847	34	392	3416	6005	Kirkovo
	KRZ15	Крумовград	7750	31	101	2302	5316	Krumovgrad
	KRZ16	Кърджали	13601	119	429	8627	4426	Kardzhali
	KRZ21	Момчилград	5294	29	101	2218	2946	Momchilgrad
	KRZ35	Черноочене	3585	8	35	1563	1979	Chernoochene
BG423	PAZ	Пазарджик	86720	831	1741	73739	10409	Pazardzhik
	PAZ03	Батак	2959	6	28	2581	344	Batak
	PAZ04	Белово	4524	15	38	4275	196	Belovo
	PAZ06	Брацигово	5275	22	48	4322	883	Bratsigovo
	PAZ08	Велинград	10101	41	288	9224	548	Velingrad
	PAZ14	Лесичово	4111	19	19	3255	818	Lesichovo
	PAZ19	Пазарджик	26286	501	702	20671	4412	Pazardzhik
	PAZ20	Панагюрище	9723	102	143	8567	911	Panagyurishte
	PAZ21	Пещера	5300	39	196	4457	608	Peshtera
	PAZ24	Ракитово	4500	11	11	4272	206	Rakitovo
	PAZ29	Септември	11198	59	252	9886	1001	Septemvri
	PAZ32	Стрелча	2743	16	16	2229	482	Strelcha
BG421	PDV	Пловдив	150042	1856	4835	111657	31694	Plovdiv
	PDV01	Асеновград	14937	94	416	12399	2028	Asenovgrad
	PDV07	Брезово	6987	51	87	3714	3135	Brezovo
	PDV12	Калояново	6989	32	75	3177	3705	Kaloyanovo
	PDV13	Карлово	17370	138	306	14521	2405	Karlovo
	PDV39	Кричим	2369	16	42	2163	148	Krichim
	PDV42	Куклен	3729	69	143	2838	679	Kuklen
	PDV15	Лъки	1276	11	31	400	834	Laki
	PDV17	Марица	11807	81	341	9451	1934	Maritsa
	PDV40	Перущица	2007	7	31	1877	92	Perushtitsa
	PDV22	Пловдив	18890	924	1647	15338	981	Plovdiv
	PDV23	Първомай	10918	38	241	7399	3240	Parvomay
	PDV25	Раковски	8981	57	354	7123	1447	Rakovski
	PDV26	Родопи	16774	180	624	13353	2617	Rodopi
	PDV28	Садово	6037	27	113	4263	1634	Sadovo
	PDV43	Сопот	2159	39	46	1920	154	Sopot
	PDV41	Стамболийски	5787	40	142	5141	464	Stamboliyski
	PDV33	Съединение	5387	12	74	3656	1645	Saedinenie
	PDV37	Хисаря	7638	40	122	2924	4552	Hisarya

2. Жилищни сгради към 31.12.2011 г. по материал на външните стени на сградата, статистически зони, статистически райони и по области и общини¹

Residential buildings by material of external walls of the building, statistical zone, statistical region and by district and municipality as of 31.12.2011¹
(Продължение и край) (Брой)
(Continued and end) (Number)

NUTS	ЕКАТТЕ	Статистически зони Статистически райони Области Общини	Общо Total	Жилищни сгради по материал на външните стени на сградата Residential buildings by material of external walls				Statistical zones, statistical regions, districts and municipalities
				панелни Panel	стоманобетонни Steel-concrete	тухлени Brick-built	други Other	
BG424	SML	Смолян	36007	177	1490	17673	16667	Smolyan
	SML02	Баните	2876	11	7	944	1914	Banite
	SML05	Борино	927	3	9	558	357	Borino
	SML09	Девин	3682	25	47	2026	1584	Devin
	SML10	Доспат	2236	7	13	1691	525	Dospat
	SML11	Златоград	3375	14	591	2263	507	Zlatograd
	SML16	Мадан	2783	13	42	1371	1357	Madan
	SML18	Неделино	2687	3	198	1886	600	Nedelino
	SML27	Рудозем	2434	16	38	1011	1369	Rudozem
	SML31	Смолян	11363	72	423	4387	6481	Smolyan
	SML38	Чепеларе	3644	13	122	1536	1973	Chepelare
BG422	HKV	Хасково	72110	735	1459	54906	15010	Haskovo
	HKV09	Димитровград	13150	179	211	11813	947	Dimitrovgrad
	HKV11	Ивайловград	2706	22	11	1357	1316	Ivaylovgrad
	HKV17	Любимец	4574	30	20	2217	2307	Lyubimets
	HKV18	Маджарово	995	11	8	562	414	Madzharovo
	HKV19	Минерални бани	2572	7	20	1755	790	Mineralni bani
	HKV28	Свиленград	7179	104	127	5434	1514	Svilengrad
	HKV29	Симеоновград	3454	30	6	2649	769	Simeonovgrad
	HKV30	Стамболово	3190	13	51	1888	1238	Stambolovo
	HKV32	Тополовград	6112	28	45	4561	1478	Topolovgrad
	HKV33	Харманли	8256	78	175	5255	2748	Harmanli
	HKV34	Хасково	19922	233	785	17415	1489	Haskovo

¹ Повече информация относно методологията е на разположение на следния интернет адрес: <http://www.nsi.bg/otrasal-metodologia.php?otr=20>.

¹ More information about the methodology is available in the following web page: <http://www.nsi.bg/otrasal-metodologiaen.php?otr=45>.

3. Жилища към 31.12.2011 г. по форма на собственост, статистически зони, статистически райони и по области¹
Dwellings by kind of ownership in statistical zone, statistical region and by district as of 31.12.2011¹

(Брой)
(Number)

NUTS	EKATTE	Статистически зони Статистически райони Области	Общо Total	Жилища по форма на собственост Dwellings by kind of ownership			Statistical zones, statistical regions, districts
				държавни и общински State and municipal	частни на юридически лица Private owned by juridical persons	частни на физически лица Private owned by physical persons	
BG	BG	Общо за страната	3899750	92320	44717	3762713	Total
BG3	BG3	Северна и Югоизточна България	2084586	37189	29355	2018042	Severna i Yugoiztochna Bulgaria
BG31	BG31	Северозападен	508644	6874	2026	499744	Severozapaden
BG311	VID	Видин	67472	784	256	66432	Vidin
BG313	VRC	Враца	110272	2351	402	107519	Vratsa
BG315	LOV	Ловеч	94263	937	370	92956	Lovech
BG312	MON	Монтана	90899	719	220	89960	Montana
BG314	PVN	Плевен	145738	2083	778	142877	Pleven
BG32	BG32	Северен централен	465252	10779	4431	450042	Severen tsentralen
BG321	VTR	Велико Търново	144218	3148	2048	139022	Veliko Tarnovo
BG322	GAB	Габрово	79209	1796	839	76574	Gabrovo
BG324	RAZ	Разград	59617	505	311	58801	Razgrad
BG323	RSE	Русе	124843	4090	837	119916	Ruse
BG325	SLS	Силистра	57365	1240	396	55729	Silistra
BG33	BG33	Североизточен	499990	10045	8397	481548	Severoiztochen
BG331	VAR	Варна	245954	4757	4583	236614	Varna
BG332	DOB	Добрич	100281	2658	2780	94843	Dobrich
BG334	TGV	Търговище	65111	918	575	63618	Targovishte
BG333	SHU	Шумен	88644	1712	459	86473	Shumen
BG34	BG34	Югоизточен	610700	9491	14501	586708	Yugoiztochen
BG341	BGS	Бургас	272930	3691	12334	256905	Burgas
BG342	SLV	Сливен	91970	1407	585	89978	Sliven
BG344	SZR	Стара Загора	174418	3286	1091	170041	Stara Zagora
BG343	JAM	Ямбол	71382	1107	491	69784	Yambol
BG4	BG4	Югозападна и Южна централна България	1815164	55131	15362	1744671	Yugozapadna i Yuzhna tsentralna Bulgaria
BG41	BG41	Югозападен	1107292	41851	10624	1054817	Yugozapaden
BG413	BLG	Благоевград	140091	1706	1572	136813	Blagoevgrad
BG415	KNL	Кюстендил	86473	1165	274	85034	Kyustendil
BG414	PER	Перник	95237	2272	433	92532	Pernik
BG412	SFO	София	177065	1597	1174	174294	Sofia
BG411	SOF	София (столица)	608426	35111	7171	566144	Sofia (stolitsa)
BG42	BG42	Южен централен	707872	13280	4738	689854	Yuzhen tsentralen
BG425	KRZ	Кърджали	74609	1558	522	72529	Kardzhali
BG423	PAZ	Пазарджик	126277	1458	532	124287	Pazardzhik
BG421	PDV	Пловдив	319318	7315	2333	309670	Plovdiv
BG424	SML	Смолян	65623	892	723	64008	Smolyan
BG422	HKV	Хасково	122045	2057	628	119360	Haskovo

¹ Повече информация относно методологията е на разположение на следния интернет адрес: <http://www.nsi.bg/otrasal-metodologia.php?otr=20>.

¹ More information about the methodology is available in the following web page: <http://www.nsi.bg/otrasal-metodologiaen.php?otr=45>.

4. Жилища към 31.12.2011 г. по брой на стаите, статистически зони, статистически райони и по области и общини¹
Dwellings by number of rooms in statistical zone, statistical region and by district and municipality as of 31.12.2011¹

(Брой)
(Number)

NUTS	EKATTE	Статистически зони Статистически райони Области Общини	Общо Total	Жилища по брой на стаите Dwellings by number of rooms				Statistical zones, statistical regions, districts and municipalities
				едностаини 1 room	двустаини 2 rooms	тристаини 3 rooms	четирестаини 4 rooms	
BG	BG	Общо за страната	3899750	348156	1272371	1300250	613977	Total
BG3	BG3	Северна и Югоизточна България	2084586	173656	654417	699350	359584	Severna i Yugoiztochna Bulgaria
BG31	BG31	Северозападен	508644	37808	144819	175188	94399	Severozapaden
BG311	VID	Видин	67472	4280	18144	23972	12354	Vidin
	VID01	Белоградчик	5376	274	1859	1889	965	Belogradchik
	VID03	Бойница	1880	115	841	650	173	Boynitsa
	VID06	Брегово	3219	21	267	1064	749	Bregovo
	VID09	Видин	34724	3404	11013	11779	5000	Vidin
	VID15	Грамада	2244	4	262	990	647	Gramada
	VID16	Димово	5875	81	1276	2237	1323	Dimovo
	VID22	Кула	3749	151	949	1403	662	Kula
	VID25	Макреш	2166	30	420	941	557	Makresh
	VID30	Ново село	2302	30	235	612	702	Novo selo
	VID33	Ружинци	3629	76	614	1628	934	Ruzhintsi
	VID37	Чупрене	2308	94	408	779	642	Chuprene
BG313	VRC	Враца	110272	10637	33905	37445	17997	Vratsa
	VRC05	Борован	3590	42	880	1504	813	Borovan
	VRC08	Бяла Слатина	13572	591	3678	5462	2496	Byala Slatina
	VRC10	Враца	42675	6519	17044	12432	4274	Vratsa
	VRC20	Козлодуй	9640	894	3133	3307	1446	Kozloduy
	VRC21	Криводол	6702	218	1208	2405	1745	Krivodol
	VRC27	Мездра	13503	1013	3478	4354	2933	Mezdra
	VRC28	Мизия	4467	181	1049	2043	799	Mizia
	VRC31	Оряхово	7023	421	1836	2743	1302	Oryahovo
	VRC32	Роман	5364	704	1015	1435	1282	Roman
	VRC35	Хайредин	3736	54	584	1760	907	Hayredin
BG315	LOV	Ловеч	94263	6767	25437	31436	18734	Lovech
	LOV02	Априлци	3480	44	560	1339	896	Apriltsi
	LOV17	Летница	2635	70	459	822	773	Letnitsa
	LOV18	Ловеч	32088	2809	10825	10538	5289	Lovech
	LOV19	Луковит	10872	505	2314	3805	2340	Lukovit
	LOV33	Тетевен	12232	1313	3554	3738	2057	Teteven
	LOV34	Троян	22163	1494	5311	7562	4895	Troyan
	LOV36	Угърчин	6236	195	1227	2068	1545	Ugarchin
	LOV38	Ябланица	4557	337	1187	1564	939	Yablanitsa
BG312	MON	Монтана	90899	6019	24832	31050	18384	Montana
	MON02	Берковица	11241	772	2993	4182	2107	Berkovitsa
	MON04	Бойчиновци	6208	274	1426	2136	1503	Boychinovtsi
	MON07	Брусарци	3687	52	666	1470	940	Brusartsi

4. Жилища към 31.12.2011 г. по брой на стаите, статистически зони, статистически райони и по области и общини¹
Dwellings by number of rooms in statistical zone, statistical region and by district and municipality as of 31.12.2011¹

(Продължение)
(Continued)

(Брой)
(Number)

NUTS	EKATTE	Статистически зони Статистически райони Области Общини	Общо Total	Жилища по брой на стаите Dwellings by number of rooms				Statistical zones, statistical regions, districts and municipalities
				едностаини 1 room	двустаини 2 rooms	тристаини 3 rooms	четиристаини 4 rooms	
	MON11	Вълчедръм	6108	81	644	2077	1894	Valchedram
	MON12	Вършец	5397	426	1328	1924	940	Varshets
	MON14	Георги Дамяново	2574	49	366	891	550	Georgi Damyanovo
	MON24	Лом	16843	1113	5894	5614	2840	Lom
	MON26	Медковец	2937	17	237	901	1123	Medkovets
	MON29	Монтана	29052	2663	10020	9499	4891	Montana
	MON36	Чипровци	3406	536	776	904	636	Chiprovtsi
	MON38	Якимово	3446	36	482	1452	960	Yakimovo
BG314	PVN	Плевен	145738	10105	42501	51285	26930	Pleven
	PVN03	Белене	5748	301	1939	1749	1006	Belene
	PVN08	Гулянци	7202	87	638	2695	2275	Gulyantsi
	PVN10	Долна Митрополия	11310	359	1813	4395	2890	Dolna Mitropolia
	PVN11	Долни Дъбник	6800	148	1062	2453	1871	Dolni Dabnik
	PVN23	Искър	4010	39	430	1848	1094	Iskar
	PVN39	Кнежа	7326	406	1697	2737	1473	Knezha
	PVN16	Левски	10706	361	2123	4417	2516	Levski
	PVN21	Никопол	6237	290	1278	2567	1348	Nikopol
	PVN24	Плевен	65867	7138	25989	21235	8231	Pleven
	PVN27	Пордим	4138	43	807	1662	1031	Pordim
	PVN37	Червен бряг	16394	933	4725	5527	3195	Cherven bryag
BG32	BG32	Северен централен	465252	31501	132355	156187	93889	Severen tsentralen
BG321	VTR	Велико Търново	144218	8334	37439	49177	34052	Veliko Tarnovo
	VTR04	Велико Търново	47488	3853	14775	16058	8864	Veliko Tarnovo
	VTR06	Горна Оряховица	22861	986	5878	7504	6301	Gorna Oryahovitsa
	VTR13	Елена	7359	218	1412	2646	2006	Elena
	VTR14	Златарица	2879	43	460	1152	825	Zlataritsa
	VTR20	Лясковец	7154	184	1654	2394	1842	Lyaskovets
	VTR22	Павликени	15019	405	2941	5606	4243	Pavlikeni
	VTR26	Полски Тръмбеш	9130	55	1339	3151	3128	Polski Trambesh
	VTR28	Свищов	21654	2377	6632	6552	4191	Svishtov
	VTR31	Стражица	8350	101	1658	3357	2182	Strazhitsa
	VTR32	Сухиндол	2324	112	690	757	470	Suhindol
BG322	GAB	Габрово	79209	5633	23279	26513	16355	Gabrovo
	GAB05	Габрово	39340	3715	13815	12745	6213	Gabrovo
	GAB12	Дряново	6978	362	1616	2083	1799	Dryanovo
	GAB29	Севлиево	24560	1137	5795	8845	6490	Sevlievo
	GAB35	Трявна	8331	419	2053	2840	1853	Tryavna
BG324	RAZ	Разград	59617	2365	14652	19850	13154	Razgrad
	RAZ11	Завет	4460	47	591	1723	1259	Zavet

4. Жилища към 31.12.2011 г. по брой на стаите, статистически зони, статистически райони и по области и общини¹Dwellings by number of rooms in statistical zone, statistical region and by district and municipality as of 31.12.2011¹(Продължение)
(Continued)(Брой)
(Number)

NUTS	EKATTE	Статистически зони Статистически райони Области Общини	Общо Total	Жилища по брой на стаите Dwellings by number of rooms				Statistical zones, statistical regions, districts and municipalities
				едностайни 1 room	двустайни 2 rooms	трестайни 3 rooms	четирестайни 4 rooms	
	RAZ14	Исперих	9491	240	1546	2750	2488	Isperih
	RAZ16	Кубрат	9058	230	1977	3337	2132	Kubrat
	RAZ17	Лозница	4141	104	945	1597	943	Loznitsa
	RAZ26	Разград	26126	1623	8597	8061	4727	Razgrad
	RAZ29	Самуил	3331	40	394	1328	925	Samuil
	RAZ36	Цар Калоян	3010	81	602	1054	680	Tsar Kaloyan
BG323	RSE	Русе	124843	12030	42307	42133	18047	Ruse
	RSE03	Борово	3658	33	528	1320	1092	Borovo
	RSE04	Бяла	7266	329	1212	2404	1890	Byala
	RSE05	Ветово	6176	210	1343	2354	1329	Vetovo
	RSE08	Две могили	5537	69	768	2093	1526	Dve mogili
	RSE13	Иваново	7273	228	1158	2469	1936	Ivanovo
	RSE27	Русе	85409	10982	35963	27596	7735	Ruse
	RSE33	Сливо поле	6002	146	829	2499	1469	Slivo pole
	RSE37	Ценово	3522	33	506	1398	1070	Tsenovo
BG325	SLS	Силистра	57365	3139	14678	18514	12281	Silistra
	SLS01	Алфатар	1788	26	188	603	648	Alfatar
	SLS07	Главиница	5035	53	566	1842	1432	Glavinitsa
	SLS10	Дулово	9196	130	958	2304	2276	Dulovo
	SLS15	Кайнарджа	2145	32	288	1120	578	Kaynardzha
	SLS31	Силистра	28074	2512	10399	8621	4664	Silistra
	SLS32	Ситово	3156	74	521	1095	924	Sitovo
	SLS34	Тутракан	7971	312	1758	2929	1759	Tutrakan
BG33	BG33	Североизточен	499990	41842	162551	173586	82821	Severoiztochen
BG331	VAR	Варна	245954	23384	87441	83692	34066	Varna
	VAR01	Аврен	6932	661	1710	2302	1364	Avren
	VAR02	Аксаково	12510	641	3388	4095	2703	Aksakovo
	VAR04	Белослав	4532	347	1288	1638	653	Beloslav
	VAR05	Бяла	3030	224	1036	945	460	Byala
	VAR06	Варна	175370	19643	69685	58121	19894	Varna
	VAR08	Ветрино	3617	72	663	1479	935	Vetrino
	VAR09	Вълчи дол	5586	121	1407	2190	1156	Valchi dol
	VAR14	Девня	3796	128	1334	1164	685	Devnya
	VAR13	Долни чифлик	8310	450	1936	3278	1374	Dolni chiflik
	VAR16	Дългопол	6371	267	1286	2731	1166	Dalgopol
	VAR24	Провадия	11761	682	2784	4321	2703	Provadia
	VAR26	Суворово	4139	148	924	1428	973	Suvorovo
BG332	DOB	Добрич	100281	7189	30507	38156	16973	Dobrich
	DOB03	Балчик	14176	1202	4088	4196	2423	Balchik

4. Жилища към 31.12.2011 г. по брой на стаите, статистически зони, статистически райони и по области и общини¹
Dwellings by number of rooms in statistical zone, statistical region and by district and municipality as of 31.12.2011¹

(Продължение)
(Continued)

(Брой)
(Number)

NUTS	EKATTE	Статистически зони Статистически райони Области Общини	Общо Total	Жилища по брой на стаите Dwellings by number of rooms				Statistical zones, statistical regions, districts and municipalities
				едностаини 1 room	двустаини 2 rooms	тристаини 3 rooms	четиристаини 4 rooms	
	DOB12	Генерал Тошево	9172	140	1609	4700	2039	General Toshevo
	DOB28	Добрич	40436	4562	15943	13409	5529	Dobrich
	DOB15	Добрич - селска	14174	505	4073	6270	2401	Dobrich - selska
	DOB17	Каварна	9241	510	2708	3468	1717	Kavarna
	DOB20	Крушари	2508	26	333	1507	489	Krushari
	DOB27	Тервел	7129	117	997	3127	1646	Tervel
	DOB29	Шабла	3445	127	756	1479	729	Shabla
BG334	TGV	Търговище	65111	3397	18561	23593	13394	Targovishte
	TGV02	Антоново	4041	281	999	1558	760	Antonovo
	TGV22	Омуртаг	9178	264	1880	4091	1820	Omurtag
	TGV23	Опака	2836	85	436	862	729	Opaka
	TGV24	Попово	18245	532	4560	6463	4534	Popovo
	TGV35	Търговище	30811	2235	10686	10619	5551	Targovishte
BG333	SHU	Шумен	88644	7872	26042	28145	18388	Shumen
	SHU23	Велики Преслав	7241	420	1823	2425	1672	Veliki Preslav
	SHU07	Венец	2948	69	538	875	704	Venets
	SHU10	Върбица	4670	535	1412	1571	751	Varbitsa
	SHU18	Каолиново	4322	111	661	1228	1125	Kaolinovo
	SHU19	Каспичан	4281	181	1132	1653	936	Kaspichan
	SHU21	Никола Козлево	2475	37	484	925	640	Nikola Kozlevo
	SHU22	Нови пазар	8478	665	2273	2753	2046	Novi pazar
	SHU25	Смядово	4334	276	1017	1701	917	Smyadovo
	SHU11	Хитрино	3547	85	780	1030	906	Hitrino
	SHU30	Шумен	46348	5493	15922	13984	8691	Shumen
BG34	BG34	Югоизточен	610700	62505	214692	194389	88475	Yugoiztochen
BG341	BGS	Бургас	272930	38024	104916	80490	31137	Burgas
	BGS01	Айтос	12461	899	3855	4260	2441	Aytos
	BGS04	Бургас	104664	10133	47475	33448	9825	Burgas
	BGS08	Камено	5991	381	1929	1952	967	Kameno
	BGS09	Карнобат	13495	630	3996	5455	2378	Karnobat
	BGS12	Малко Търново	3893	341	1490	1061	506	Malko Tarnovo
	BGS15	Несебър	61689	18653	24643	11777	4017	Nesebar
	BGS17	Поморие	16390	1964	5357	4773	2514	Pomorie
	BGS27	Приморско	5084	902	1408	1335	800	Primorsko
	BGS18	Руен	10881	873	3214	3938	1642	Ruen
	BGS21	Созопол	11089	928	3578	3526	1484	Sozopol
	BGS06	Средец	10349	833	2909	3625	1745	Sredets
	BGS23	Сунгурларе	7266	356	1756	2463	1397	Sungurlare
	BGS13	Царево	9678	1131	3306	2877	1421	Tsarevo

4. Жилища към 31.12.2011 г. по брой на стаите, статистически зони, статистически райони и по области и общини¹

 Dwellings by number of rooms in statistical zone, statistical region and by district and municipality as of 31.12.2011¹

 (Продължение)
(Continued)

 (Брой)
(Number)

NUTS	EKATTE	Статистически зони Статистически райони Области Общини	Общо Total	Жилища по брой на стаите Dwellings by number of rooms				Statistical zones, statistical regions, districts and municipalities
				едностаини 1 room	двустаини 2 rooms	тристаини 3 rooms	четиристаини 4 rooms	
BG342	SLV	Сливен	91970	7747	28769	28503	16275	Sliven
	SLV11	Котел	8866	522	1973	3091	1818	Kotel
	SLV16	Нова Загора	18282	821	4387	6509	3890	Nova Zagora
	SLV20	Сливен	59183	6107	21283	17255	9306	Sliven
	SLV24	Твърдица	5639	297	1126	1648	1261	Tvarditsa
BG344	SZR	Стара Загора	174418	11473	56554	61879	31182	Stara Zagora
	SZR04	Братя Даскалови	6724	224	2153	2516	1317	Bratya Daskalovi
	SZR37	Гурково	2225	94	349	682	548	Gurkovo
	SZR07	Гълъбово	6406	241	1550	1653	1445	Galabovo
	SZR12	Казанлък	37950	2544	12975	13653	5897	Kazanlak
	SZR22	Мъглиж	6713	455	1494	2219	1528	Maglzh
	SZR38	Николаево	2015	108	464	843	365	Nikolaevo
	SZR23	Опан	2709	38	738	983	692	Opan
	SZR24	Павел баня	7466	343	1718	3188	1373	Pavel banya
	SZR27	Раднево	10834	730	4091	2960	1794	Radnevo
	SZR31	Стара Загора	79790	6385	27626	28779	13665	Stara Zagora
	SZR36	Чирпан	11586	311	3396	4403	2558	Chirpan
BG343	JAM	Ямбол	71382	5261	24453	23517	9881	Yambol
	JAM03	Болярово	3577	93	803	1066	753	Bolyarovo
	JAM07	Елхово	9345	515	3071	3394	1269	Elhovo
	JAM22	Стралджа	7064	296	1480	2457	1597	Straldzha
	JAM25	Тунджа	16405	683	2800	5632	3238	Tundzha
	JAM26	Ямбол	34991	3674	16299	10968	3024	Yambol
<i>BG4</i>	<i>BG4</i>	<i>Югозападна и Южна централна България</i>	<i>1815164</i>	<i>174500</i>	<i>617954</i>	<i>600900</i>	<i>254393</i>	<i>Yugozapadna i Yuzhna tsentralna Bulgaria</i>
BG41	BG41	Югозападен	1107292	125902	412888	362804	124706	Yugozapaden
BG413	BLG	Благоевград	140091	11670	38089	43161	25435	Blagoevgrad
	BLG01	Банско	6356	301	1603	1718	1041	Bansko
	BLG02	Белица	3587	238	777	1077	613	Belitsa
	BLG03	Благоевград	35735	4744	12268	11700	5235	Blagoevgrad
	BLG11	Гоце Делчев	12779	721	3581	4017	2174	Gotse Delchev
	BLG13	Гърмен	5008	270	731	1261	1141	Garmen
	BLG28	Кресна	2714	152	588	801	493	Kresna
	BLG33	Петрич	21496	1502	5303	6979	4465	Petrich
	BLG37	Разлог	9160	781	2460	2602	1725	Razlog
	BLG40	Сандански	20288	1550	5479	6979	3987	Sandanski
	BLG42	Сатовча	4903	151	471	830	1165	Satovcha
	BLG44	Симитли	6648	615	1972	2070	1060	Simitli
	BLG49	Струмяни	3561	198	980	1042	807	Strumyani

4. Жилища към 31.12.2011 г. по брой на стаите, статистически зони, статистически райони и по области и общини¹

Dwellings by number of rooms in statistical zone, statistical region and by district and municipality as of 31.12.2011¹

(Продължение)

(Брой)

(Continued)

(Number)

NUTS	EKATTE	Статистически зони Статистически райони Области Общини	Общо Total	Жилища по брой на стаите Dwellings by number of rooms				Statistical zones, statistical regions, districts and municipalities
				едностаини 1 room	двустаини 2 rooms	тристаини 3 rooms	четиристаини 4 rooms	
	BLG52	Хаджидимово	3952	100	665	1078	795	Hadzhidimovo
	BLG53	Якоруда	3904	347	1211	1007	734	Yakoruda
BG415	KNL	Кюстендил	86473	6292	28746	28814	13033	Kyustendil
	KNL04	Бобов дол	6425	635	2495	1761	843	Bobovdol
	KNL05	Бобошево	2835	115	833	938	496	Boboshevo
	KNL48	Дупница	23781	1874	7649	8486	3611	Dupnitsa
	KNL27	Кочериново	3948	111	699	1238	655	Kocherinovo
	KNL29	Кюстендил	36147	2991	13244	12190	4817	Kyustendil
	KNL31	Невестино	5029	268	1680	1672	883	Nevestino
	KNL38	Рила	2242	184	475	698	560	Rila
	KNL41	Сапарева баня	3744	88	675	1058	841	Sapareva banya
	KNL50	Трекляно	2322	26	996	773	327	Treklyano
BG414	PER	Перник	95237	8658	37211	28069	12235	Pernik
	PER08	Брезник	8490	745	3323	2282	1285	Breznik
	PER19	Земен	4801	255	1859	1452	782	Zemen
	PER22	Ковачевци	3347	307	1184	902	530	Kovachevtsi
	PER32	Перник	52227	5540	20994	15563	5560	Pernik
	PER36	Радомир	18931	1400	7416	5637	2589	Radomir
	PER51	Трън	7441	411	2435	2233	1489	Tran
BG412	SFO	София	177065	16930	59461	54954	26711	Sofia
	SF054	Антон	842	52	232	215	173	Anton
	SF006	Божурище	6934	525	2065	2219	1161	Bozhurishte
	SF007	Ботевград	18713	1686	6652	6078	2754	Botevgrad
	SF009	Годеч	6131	419	2499	1956	793	Godech
	SF010	Горна Малина	7175	731	2075	1997	1300	Gorna Malina
	SF059	Долна баня	1978	193	655	560	341	Dolna banya
	SF016	Драгоман	6124	535	2378	2019	747	Dragoman
	SF017	Елин Пелин	14465	1659	4157	4491	2184	Elin Pelin
	SF018	Етрополе	7295	518	2235	2452	1310	Etropole
	SF047	Златица	3145	218	1037	984	494	Zlatitsa
	SF020	Ихтиман	11349	1037	3758	3689	1618	Ihtiman
	SF024	Копривщица	1570	100	265	408	394	Koprivshitsa
	SF025	Костенец	7311	675	2076	2392	1213	Kostenets
	SF026	Костинброд	12245	1565	3629	3945	1887	Kostinbrod
	SF056	Мирково	2760	161	848	904	551	Mirkovo
	SF055	Пирдоп	3695	192	1153	1163	637	Pirdop
	SF034	Правец	6823	704	2380	2178	1041	Pravets
	SF039	Самоков	23259	2030	7599	7455	3496	Samokov
	SF043	Своге	26733	3246	10958	7048	3286	Svoge

4. Жилища към 31.12.2011 г. по брой на стаите, статистически зони, статистически райони и по области и общини¹

 Dwellings by number of rooms in statistical zone, statistical region and by district and municipality as of 31.12.2011¹

 (Продължение)
(Continued)

 (Брой)
(Number)

NUTS	EKATTE	Статистически зони Статистически райони Области Общини	Общо Total	Жилища по брой на стаите Dwellings by number of rooms				Statistical zones, statistical regions, districts and municipalities
				едностаини 1 room	двустаини 2 rooms	тристаини 3 rooms	четиристаини 4 rooms	
	SFO45	Сливница	6690	511	2367	2207	979	Slivnitsa
	SFO57	Чавдар	832	38	175	313	163	Chavdar
	SFO58	Челопеч	996	135	268	281	189	Chelopech
BG411	SOF	София (столица)	608426	82352	249381	207806	47292	Sofia (stolitsa)
	SOF46	Столична	608426	82352	249381	207806	47292	Stolichna
BG42	BG42	Южен централен	707872	48598	205066	238096	129687	Yuzhen tsentralen
BG425	KRZ	Кърджали	74609	2874	17829	21006	17591	Kardzhali
	KRZ02	Ардино	6918	218	1462	2164	1546	Ardino
	KRZ08	Джебел	4570	89	773	1087	1469	Dzhebel
	KRZ14	Кирково	10754	174	1093	2432	3154	Kirkovo
	KRZ15	Крумовград	9759	233	1681	2155	3155	Krumovgrad
	KRZ16	Кърджали	31080	1790	10133	9616	5778	Kardzhali
	KRZ21	Момчилград	7772	304	2055	2370	1526	Momchilgrad
	KRZ35	Черноочене	3756	66	632	1182	963	Chernoochene
BG423	PAZ	Пазарджик	126277	7577	37529	41075	23497	Pazardzhik
	PAZ03	Батак	3742	222	762	1167	974	Batak
	PAZ04	Белово	5048	172	1180	1617	1086	Belovo
	PAZ06	Брацигово	6104	522	1514	2003	1244	Bratsigovo
	PAZ08	Велинград	15373	688	3731	5191	3069	Velingrad
	PAZ14	Лесичово	3661	360	1247	1225	558	Lesichovo
	PAZ19	Пазарджик	51135	3391	18444	16904	7930	Pazardzhik
	PAZ20	Панагюрище	13000	779	3564	4030	2620	Panagyurishte
	PAZ21	Пещера	8415	394	2179	2695	2095	Peshtera
	PAZ24	Ракитово	5503	465	1382	1611	1061	Rakitovo
	PAZ29	Септември	11366	458	2847	3849	2316	Septemvri
	PAZ32	Стрелча	2930	126	679	783	544	Strelcha
BG421	PDV	Пловдив	319318	24410	95420	112022	55672	Plovdiv
	PDV01	Асеновград	28811	1292	6460	9502	8301	Asenovgrad
	PDV07	Брезово	6843	238	1938	2236	1664	Brezovo
	PDV12	Калояново	7018	124	1703	2341	1635	Kaloyanovo
	PDV13	Карлово	25674	1608	7247	8416	5290	Karlovo
	PDV39	Кричим	3275	386	833	1119	584	Krichim
	PDV42	Куклен	4264	264	1270	1252	788	Kuklen
	PDV15	Лъки	2434	881	935	329	162	Laki
	PDV17	Марица	12726	643	2739	3868	2244	Maritsa
	PDV40	Перущица	2316	184	532	661	478	Perushtitsa
	PDV22	Пловдив	150067	14721	53669	57839	19961	Plovdiv
	PDV23	Първомай	12596	263	2630	4884	2646	Parvomay
	PDV25	Раковски	9496	570	1452	2677	1598	Rakovski

4. Жилища към 31.12.2011 г. по брой на стаите, статистически зони, статистически райони и по области и общини¹
Dwellings by number of rooms in statistical zone, statistical region and by district and municipality as of 31.12.2011¹

(Продължение)
(Continued)

(Брой)
(Number)

NUTS	EKATTE	Статистически зони Статистически райони Области Общини	Общо Total	Жилища по брой на стаите Dwellings by number of rooms				Statistical zones, statistical regions, districts and municipalities
				едностаини 1 room	двустаини 2 rooms	тристаини 3 rooms	четиристаини 4 rooms	
	PDV26	Родопи	18648	800	4253	5855	3798	Rodopi
	PDV28	Садово	6517	306	1474	1829	1300	Sadovo
	PDV43	Сопот	5298	938	1848	1490	640	Sopot
	PDV41	Стамболийски	8291	587	2051	2948	1585	Stamboliyski
	PDV33	Съединение	5568	199	1601	1749	898	Saedinenie
	PDV37	Хисаря	9476	406	2785	3027	2100	Hisarya
BG424	SML	Смолян	65623	5430	20622	20657	11633	Smolyan
	SML02	Баните	4085	275	1248	1253	811	Banite
	SML05	Борино	1458	41	279	460	388	Borino
	SML09	Девин	6957	738	2491	2201	928	Devin
	SML10	Доспат	3019	74	716	643	701	Dospat
	SML11	Златоград	6186	404	2309	1792	936	Zlatograd
	SML16	Мадан	6131	783	2535	1572	692	Madan
	SML18	Неделино	3828	214	1298	1319	649	Nedelino
	SML27	Рудозем	4901	283	2036	1397	699	Rudozem
	SML31	Смолян	23249	2075	6448	8153	4418	Smolyan
	SML38	Чепеларе	5809	543	1262	1867	1411	Chepelare
BG422	HKV	Хасково	122045	8307	33666	43336	21294	Haskovo
	HKV09	Димитровград	28180	2438	9193	9702	4160	Dimitrovgrad
	HKV11	Ивайловград	3583	76	979	1137	837	Ivaylovgrad
	HKV17	Любимец	4906	370	910	1836	820	Lyubimets
	HKV18	Маджарово	1595	91	648	492	225	Madzharovo
	HKV19	Минерални бани	2749	104	576	990	533	Mineralni bani
	HKV28	Свиленград	10437	576	2245	3622	2100	Svilengrad
	HKV29	Симеоновград	4334	291	1266	1524	678	Simeonovgrad
	HKV30	Стамболово	3270	67	360	1014	987	Stambolovo
	HKV32	Тополовград	7097	170	1279	2969	1265	Topolovgrad
	HKV33	Харманли	12128	697	2960	4207	2298	Harmanli
	HKV34	Хасково	43766	3427	13250	15843	7391	Haskovo

4. Жилища към 31.12.2011 г. по брой на стаите, статистически зони, статистически райони и по области и общини¹
 Dwellings by number of rooms in statistical zone, statistical region and by district and municipality as of 31.12.2011¹

 (Продължение)
 (Continued)

 (Брой)
 (Number)

NUTS	EKATTE	Статистически зони Статистически райони Области Общини	Жилища по брой на стаите Dwellings by number of rooms		Жилища на 1000 човека от населението Dwellings per 1000 persons of the population	Среден брой лица на едно жилище Average number of persons per one dwelling	Statistical zones, statistical regions, districts and municipalities
			петстайни 5 rooms	с шест и повече стаи 6 and more rooms			
BG	BG	Общо за страната	192925	172071	532	1.88	Total
BG3	BG3	Северна и Югоизточна България	112534	85045	560	1.79	Severna i Yugoiztochna Bulgaria
BG31	BG31	Северозападен	33308	23122	608	1.64	Severozapaden
BG311	VID	Видин	4750	3972	678	1.47	Vidin
	VID01	Белоградчик	249	140	825	1.21	Belogradchik
	VID03	Бойница	67	34	1454	0.69	Boynitsa
	VID06	Брегово	465	653	588	1.70	Bregovo
	VID09	Видин	1935	1593	557	1.80	Vidin
	VID15	Грамада	204	137	1136	0.88	Gramada
	VID16	Димово	573	385	912	1.10	Dimovo
	VID22	Кула	346	238	812	1.23	Kula
	VID25	Макреш	131	87	1375	0.73	Makresh
	VID30	Ново село	348	375	792	1.26	Novo selo
	VID33	Ружинци	227	150	841	1.19	Ruzhintsi
	VID37	Чупрене	205	180	1141	0.88	Chuprene
BG313	VRC	Враца	5971	4317	597	1.67	Vratsa
	VRC05	Борован	208	143	631	1.58	Borovan
	VRC08	Бяла Слатина	822	523	557	1.80	Byala Slatina
	VRC10	Враца	1265	1141	586	1.71	Vratsa
	VRC20	Козлодуй	493	367	460	2.18	Kozloduy
	VRC21	Криводол	682	444	712	1.40	Krivodol
	VRC27	Мездра	1051	674	630	1.59	Mezdra
	VRC28	Мизия	226	169	599	1.67	Mizia
	VRC31	Оряхово	425	296	616	1.62	Oryahovo
	VRC32	Роман	539	389	874	1.14	Roman
	VRC35	Хайредин	260	171	757	1.32	Hayredin
BG315	LOV	Ловеч	7031	4858	675	1.48	Lovech
	LOV02	Априлци	409	232	1059	0.94	Apriltsi
	LOV17	Летница	344	167	705	1.42	Letnitsa
	LOV18	Ловеч	1632	995	654	1.53	Lovech
	LOV19	Луковит	1051	857	607	1.65	Lukovit
	LOV33	Тетевен	864	706	581	1.72	Teteven
	LOV34	Троян	1792	1109	693	1.44	Troyan
	LOV36	Угърчин	610	591	981	1.02	Ugarchin
	LOV38	Ябланица	329	201	734	1.36	Yablanitsa
BG312	MON	Монтана	6403	4211	623	1.61	Montana
	MON02	Берковица	652	535	608	1.64	Berkovitsa
	MON04	Бойчиновци	584	285	679	1.47	Boychinovtsi
	MON07	Брусарци	375	184	743	1.35	Brusartsi

4. Жилища към 31.12.2011 г. по брой на стаите, статистически зони, статистически райони и по области и общини¹
Dwellings by number of rooms in statistical zone, statistical region and by district and municipality as of 31.12.2011¹

(Продължение)
(Continued)

(Брой)
(Number)

NUTS	EKATTE	Статистически зони Статистически райони Области Общини	Жилища по брой на стаите Dwellings by number of rooms		Жилища на 1000 човека от населението Dwellings per 1000 persons of the population	Среден брой лица на едно жилище Average number of persons per one dwelling	Statistical zones, statistical regions, districts and municipalities
			петстайни 5 rooms	с шест и повече стаи 6 and more rooms			
	MON11	Вълчедръм	882	530	627	1.60	Valchedram
	MON12	Вършец	388	391	671	1.49	Varshets
	MON14	Георги Дамяново	415	303	953	1.05	Georgi Damyanovo
	MON24	Лом	871	511	605	1.65	Lom
	MON26	Медковец	441	218	746	1.34	Medkovets
	MON29	Монтана	1159	820	546	1.83	Montana
	MON36	Чипровци	318	236	940	1.06	Chiprovtsi
	MON38	Якимово	318	198	810	1.23	Yakimovo
BG314	PVN	Плевен	9153	5764	546	1.83	Pleven
	PVN03	Белене	410	343	566	1.77	Belene
	PVN08	Гулянци	918	589	594	1.68	Gulyantsi
	PVN10	Долна Митрополия	1198	655	566	1.77	Dolna Mitropolia
	PVN11	Долни Дъбник	799	467	585	1.71	Dolni Dabnik
	PVN23	Искър	387	212	591	1.69	Iskar
	PVN39	Кнежа	604	409	538	1.86	Knezha
	PVN16	Левски	811	478	544	1.84	Levski
	PVN21	Никопол	485	269	678	1.48	Nikopol
	PVN24	Плевен	1973	1301	508	1.97	Pleven
	PVN27	Пордим	386	209	651	1.54	Pordim
	PVN37	Червен бряг	1182	832	595	1.68	Cherven bryag
BG32	BG32	Северен централен	32073	19247	545	1.83	Severen tsentralen
BG321	VTR	Велико Търново	10281	4935	563	1.78	Veliko Tarnovo
	VTR04	Велико Търново	2639	1299	537	1.86	Veliko Tarnovo
	VTR06	Горна Оряховица	1483	709	496	2.02	Gorna Oryahovitsa
	VTR13	Елена	697	380	786	1.27	Elena
	VTR14	Златарица	269	130	725	1.38	Zlataritsa
	VTR20	Лясковец	730	350	539	1.86	Lyaskovets
	VTR22	Павликени	1288	536	639	1.57	Pavlikeni
	VTR26	Полски Тръмбеш	1067	390	639	1.56	Polski Trambesh
	VTR28	Свищов	1193	709	513	1.95	Svishtov
	VTR31	Стражица	709	343	660	1.52	Strazhitsa
	VTR32	Сухиндол	206	89	925	1.08	Suhindol
BG322	GAB	Габрово	4494	2935	653	1.53	Gabrovo
	GAB05	Габрово	1721	1131	609	1.64	Gabrovo
	GAB12	Дряново	680	438	728	1.37	Dryanovo
	GAB29	Севлиево	1419	874	689	1.45	Sevlievo
	GAB35	Трявна	674	492	718	1.39	Tryavna
BG324	RAZ	Разград	5747	3849	482	2.07	Razgrad
	RAZ11	Завет	518	322	428	2.34	Zavet

4. Жилища към 31.12.2011 г. по брой на стаите, статистически зони, статистически райони и по области и общини¹
 Dwellings by number of rooms in statistical zone, statistical region and by district and municipality as of 31.12.2011¹

 (Продължение)
 (Continued)

 (Брой)
 (Number)

NUTS	EKATTE	Статистически зони Статистически райони Области Общини	Жилища по брой на стаите Dwellings by number of rooms		Жилища на 1000 човека от населението Dwellings per 1000 persons of the population	Среден брой лица на едно жилище Average number of persons per one dwelling	Statistical zones, statistical regions, districts and municipalities
			петстайни 5 rooms	с шест и повече стаи 6 and more rooms			
	RAZ14	Исперих	1455	1012	423	2.36	Isperih
	RAZ16	Кубрат	854	528	501	2.00	Kubrat
	RAZ17	Лозница	314	238	450	2.22	Loznitsa
	RAZ26	Разград	1840	1278	518	1.93	Razgrad
	RAZ29	Самуил	379	265	482	2.07	Samuil
	RAZ36	Цар Калоян	387	206	494	2.02	Tsar Kaloyan
BG323	RSE	Русе	6364	3962	534	1.87	Ruse
	RSE03	Борово	444	241	607	1.65	Borovo
	RSE04	Бяла	911	520	548	1.83	Byala
	RSE05	Ветово	571	369	499	2.00	Vetovo
	RSE08	Две могили	686	395	598	1.67	Dve mogili
	RSE13	Иваново	917	565	772	1.29	Ivanovo
	RSE27	Русе	1901	1232	512	1.95	Ruse
	RSE33	Сливо поле	615	444	558	1.79	Slivo pole
	RSE37	Ценово	319	196	609	1.64	Tsenovo
BG325	SLS	Силистра	5187	3566	484	2.06	Silistra
	SLS01	Алфатар	229	94	592	1.69	Alfatar
	SLS07	Главиница	642	500	466	2.14	Glavinitsa
	SLS10	Дулово	2015	1513	325	3.07	Dulovo
	SLS15	Кайnardжа	98	29	424	2.36	Kaynardzha
	SLS31	Силистра	1232	646	553	1.81	Silistra
	SLS32	Ситово	327	215	591	1.69	Sitovo
	SLS34	Тутракан	644	569	525	1.90	Tutrakan
BG33	BG33	Североизточен	21486	17704	520	1.92	Severoiztochen
BG331	VAR	Варна	8525	8846	519	1.93	Varna
	VAR01	Аврен	464	431	803	1.25	Avren
	VAR02	Аксаково	833	850	611	1.64	Aksakovo
	VAR04	Белослав	285	321	412	2.43	Beloslav
	VAR05	Бяла	130	235	938	1.07	Byala
	VAR06	Варна	3827	4200	510	1.96	Varna
	VAR08	Ветрино	292	176	679	1.47	Vetrino
	VAR09	Вълчи дол	410	302	561	1.78	Valchi dol
	VAR14	Девня	266	219	434	2.30	Devnya
	VAR13	Долни чифлик	533	739	431	2.32	Dolni chiflik
	VAR16	Дългопол	461	460	447	2.24	Dalgopol
	VAR24	Провадия	716	555	520	1.92	Provadia
	VAR26	Суворово	308	358	575	1.74	Suvorovo
BG332	DOB	Добрич	4307	3149	533	1.88	Dobrich
	DOB03	Балчик	1003	1264	701	1.43	Balchik

4. Жилища към 31.12.2011 г. по брой на стаите, статистически зони, статистически райони и по области и общини¹ Dwellings by number of rooms in statistical zone, statistical region and by district and municipality as of 31.12.2011¹

(Продължение)
(Continued)

(Брой)
(Number)

NUTS	EKATTE	Статистически зони Статистически райони Области Общини	Жилища по брой на стаите Dwellings by number of rooms		Жилища на 1000 човека от населението Dwellings per 1000 persons of the population	Среден брой лица на едно жилище Average number of persons per one dwelling	Statistical zones, statistical regions, districts and municipalities
			петстайни 5 rooms	с шест и повече стаи 6 and more rooms			
	DOB12	Генерал Тошево	474	210	618	1.62	General Toshevo
	DOB28	Добрич	583	410	447	2.24	Dobrich
	DOB15	Добрич - селска	624	301	649	1.54	Dobrich - selska
	DOB17	Каварна	502	336	607	1.65	Kavarna
	DOB20	Крушари	102	51	556	1.80	Krushari
	DOB27	Тервел	789	453	443	2.26	Tervel
	DOB29	Шабла	230	124	690	1.45	Shabla
BG334	TGV	Търговище	3851	2315	543	1.84	Targovishte
	TGV02	Антоново	288	155	653	1.53	Antonovo
	TGV22	Омуртаг	649	474	421	2.38	Omurtag
	TGV23	Опака	375	349	433	2.31	Opaka
	TGV24	Попово	1372	784	642	1.56	Popovo
	TGV35	Търговище	1167	553	542	1.85	Targovishte
BG333	SHU	Шумен	4803	3394	493	2.03	Shumen
	SHU23	Велики Преслав	521	380	545	1.83	Veliki Preslav
	SHU07	Венец	378	384	416	2.40	Venets
	SHU10	Върбица	188	213	451	2.22	Varbitsa
	SHU18	Каолиново	728	469	357	2.80	Kaolinovo
	SHU19	Каспичан	229	150	538	1.86	Kaspichan
	SHU21	Никола Козлево	270	119	404	2.48	Nikola Kozlevo
	SHU22	Нови пазар	466	275	505	1.98	Novi pazar
	SHU25	Смядово	236	187	658	1.52	Smyadovo
	SHU11	Хитрино	394	352	570	1.75	Hitrino
	SHU30	Шумен	1393	865	498	2.01	Shumen
BG34	BG34	Югоизточен	25667	24972	569	1.76	Yugoiztochen
BG341	BGS	Бургас	8687	9676	658	1.52	Burgas
	BGS01	Айтос	533	473	435	2.30	Aytos
	BGS04	Бургас	1864	1919	494	2.03	Burgas
	BGS08	Камено	370	392	580	1.72	Kameno
	BGS09	Карнобат	512	524	536	1.87	Karnobat
	BGS12	Малко Търново	258	237	1014	0.99	Malko Tarnovo
	BGS15	Несебър	1099	1500	2665	0.38	Nesebar
	BGS17	Поморие	854	928	595	1.68	Pomorie
	BGS27	Приморско	296	343	836	1.20	Primorsko
	BGS18	Руен	491	723	376	2.66	Ruen
	BGS21	Созопол	721	852	876	1.14	Sozopol
	BGS06	Средец	617	620	698	1.43	Sredets
	BGS23	Сунгурларе	634	660	586	1.71	Sungurlare
	BGS13	Царево	438	505	1039	0.96	Tsarevo

4. Жилища към 31.12.2011 г. по брой на стаите, статистически зони, статистически райони и по области и общини¹
 Dwellings by number of rooms in statistical zone, statistical region and by district and municipality as of 31.12.2011¹

 (Продължение)
 (Continued)

 (Брой)
 (Number)

NUTS	EKATTE	Статистически зони Статистически райони Области Общини	Жилища по брой на стаите Dwellings by number of rooms		Жилища на 1000 човека от населението Dwellings per 1000 persons of the population	Среден брой лица на едно жилище Average number of persons per one dwelling	Statistical zones, statistical regions, districts and municipalities
			петстайни 5 rooms	с шест и повече стаи 6 and more rooms			
BG342	SLV	Сливен	5800	4876	468	2.14	Sliven
	SLV11	Котел	787	675	459	2.18	Kotel
	SLV16	Нова Загора	1501	1174	470	2.13	Nova Zagora
	SLV20	Сливен	2865	2367	475	2.11	Sliven
	SLV24	Твърдица	647	660	409	2.44	Tvarditsa
BG344	SZR	Стара Загора	7260	6070	527	1.90	Stara Zagora
	SZR04	Братя Даскалови	260	254	787	1.27	Bratya Daskalovi
	SZR37	Гурково	331	221	435	2.30	Gurkovo
	SZR07	Гълъбово	685	832	484	2.07	Galabovo
	SZR12	Казанлък	1429	1452	527	1.90	Kazanlak
	SZR22	Мъглиж	603	414	661	1.51	Maglzh
	SZR38	Николаево	148	87	461	2.17	Nikolaevo
	SZR23	Опан	148	110	936	1.07	Opan
	SZR24	Павел баня	458	386	530	1.89	Pavel banya
	SZR27	Раднево	642	617	542	1.85	Radnevo
	SZR31	Стара Загора	2056	1279	501	2.00	Stara Zagora
	SZR36	Чирпан	500	418	541	1.85	Chirpan
BG343	JAM	Ямбол	3920	4350	549	1.82	Yambol
	JAM03	Болярово	504	358	879	1.14	Bolyarovo
	JAM07	Елхово	455	641	583	1.71	Elhovo
	JAM22	Стралджа	549	685	556	1.80	Straldzha
	JAM25	Тунджа	1823	2229	683	1.46	Tundzha
	JAM26	Ямбол	589	437	478	2.09	Yambol
BG4	BG4	Югозападна и Южна централна България	80391	87026	504	1.98	Yugozapadna i Yuzhna tsentralna Bulgaria
BG41	BG41	Югозападен	40544	40448	520	1.92	Yugozapaden
BG413	BLG	Благоевград	10268	11468	435	2.30	Blagoevgrad
	BLG01	Банско	531	1162	488	2.05	Bansko
	BLG02	Белица	338	544	362	2.76	Belitsa
	BLG03	Благоевград	1210	578	463	2.16	Blagoevgrad
	BLG11	Гоце Делчев	1036	1250	412	2.43	Gotse Delchev
	BLG13	Гърмен	758	847	336	2.98	Garmen
	BLG28	Кресна	300	380	475	2.10	Kresna
	BLG33	Петрич	1632	1615	401	2.49	Petrich
	BLG37	Разлог	749	843	446	2.24	Razlog
	BLG40	Сандански	1218	1075	504	1.98	Sandanski
	BLG42	Сатовча	962	1324	321	3.12	Satovcha
	BLG44	Симитли	450	481	467	2.14	Simitli
	BLG49	Струмяни	241	293	626	1.60	Strumyani

4. Жилища към 31.12.2011 г. по брой на стаите, статистически зони, статистически райони и по области и общини¹
Dwellings by number of rooms in statistical zone, statistical region and by district and municipality as of 31.12.2011¹

(Продължение)
(Continued)

(Брой)
(Number)

NUTS	EKATTE	Статистически зони Статистически райони Области Общини	Жилища по брой на стаите Dwellings by number of rooms		Жилища на 1000 човека от населението Dwellings per 1000 persons of the population	Среден брой лица на едно жилище Average number of persons per one dwelling	Statistical zones, statistical regions, districts and municipalities
			петстайни 5 rooms	с шест и повече стаи 6 and more rooms			
	BLG52	Хаджидимово	640	674	396	2.53	Hadzhidimovo
	BLG53	Якоруда	203	402	366	2.73	Yakoruda
BG415	KNL	Кюстендил	4932	4656	641	1.56	Kyustendil
	KNL04	Бобов дол	343	348	719	1.39	Bobovdol
	KNL05	Бобошево	251	202	995	1.00	Boboshevo
	KNL48	Дупница	1132	1029	534	1.87	Dupnitsa
	KNL27	Кочериново	496	749	773	1.29	Kocherinovo
	KNL29	Кюстендил	1603	1302	603	1.66	Kyustendil
	KNL31	Невестино	344	182	1849	0.54	Nevestino
	KNL38	Рила	182	143	803	1.25	Rila
	KNL41	Сапарева баня	468	614	503	1.99	Sapareva banya
	KNL50	Трекляно	113	87	3606	0.28	Treklyano
BG414	PER	Перник	4487	4577	722	1.39	Pernik
	PER08	Брезник	454	401	1246	0.80	Breznik
	PER19	Земен	251	202	1767	0.57	Zemen
	PER22	Ковачевци	212	212	2097	0.48	Kovachevtsi
	PER32	Перник	2183	2387	543	1.84	Pernik
	PER36	Радомир	968	921	918	1.09	Radomir
	PER51	Трън	419	454	1821	0.55	Tran
BG412	SFO	София	10022	8987	721	1.39	Sofia
	SFO54	Антон	99	71	538	1.86	Anton
	SFO06	Божурище	412	552	817	1.22	Bozhurishte
	SFO07	Ботевград	907	636	568	1.76	Botevgrad
	SFO09	Годеч	252	212	1152	0.87	Godech
	SFO10	Горна Малина	689	383	1142	0.88	Gorna Malina
	SFO59	Долна баня	108	121	438	2.28	Dolna banya
	SFO16	Драгоман	241	204	1153	0.87	Dragoman
	SFO17	Елин Пелин	1050	924	636	1.57	Elin Pelin
	SFO18	Етрополе	521	259	611	1.64	Etropole
	SFO47	Златица	220	192	544	1.84	Zlatitsa
	SFO20	Ихтиман	563	684	640	1.56	Ihtiman
	SFO24	Копривщица	223	180	662	1.51	Koprivshitsa
	SFO25	Костенец	491	464	580	1.72	Kostenets
	SFO26	Костинброд	639	580	693	1.44	Kostinbrod
	SFO56	Мирково	181	115	1110	0.90	Mirkovo
	SFO55	Пирдоп	282	268	448	2.23	Pirdop
	SFO34	Правец	323	197	905	1.11	Pravets
	SFO39	Самоков	1229	1450	616	1.62	Samokov
	SFO43	Своге	1063	1132	1213	0.82	Svoge

4. Жилища към 31.12.2011 г. по брой на стаите, статистически зони, статистически райони и по области и общини¹
 Dwellings by number of rooms in statistical zone, statistical region and by district and municipality as of 31.12.2011¹

 (Продължение)
 (Continued)

 (Брой)
 (Number)

NUTS	EKATTE	Статистически зони Статистически райони Области Общини	Жилища по брой на стаите Dwellings by number of rooms		Жилища на 1000 човека от населението Dwellings per 1000 persons of the population	Среден брой лица на едно жилище Average number of persons per one dwelling	Statistical zones, statistical regions, districts and municipalities
			петстайни 5 rooms	с шест и повече стаи 6 and more rooms			
	SFO45	Сливница	374	252	700	1.43	Slivnitsa
	SFO57	Чавдар	84	59	659	1.52	Chavdar
	SFO58	Челопеч	71	52	676	1.48	Chelopech
BG411	SOF	София (столица)	10835	10760	469	2.13	Sofia (stolitsa)
	SOF46	Столична	10835	10760	469	2.13	Stolichna
BG42	BG42	Южен централен	39847	46578	481	2.08	Yuzhen tsentralen
BG425	KRZ	Кърджали	4850	10459	491	2.04	Kardzhali
	KRZ02	Ардино	461	1067	603	1.66	Ardino
	KRZ08	Джебел	387	765	560	1.79	Dzhebel
	KRZ14	Кирково	972	2929	496	2.02	Kirkovo
	KRZ15	Крумовград	744	1791	553	1.81	Krumovgrad
	KRZ16	Кърджали	1283	2480	462	2.17	Kardzhali
	KRZ21	Момчилград	649	868	481	2.08	Momchilgrad
	KRZ35	Черноочене	354	559	395	2.53	Chernoochene
BG423	PAZ	Пазарджик	8140	8459	461	2.17	Pazardzhik
	PAZ03	Батак	360	257	623	1.61	Batak
	PAZ04	Белово	512	481	575	1.74	Belovo
	PAZ06	Брацигово	457	364	640	1.56	Bratsigovo
	PAZ08	Велинград	835	1859	379	2.64	Velingrad
	PAZ14	Лесичово	156	115	678	1.47	Lesichovo
	PAZ19	Пазарджик	2592	1874	448	2.23	Pazardzhik
	PAZ20	Панагюрище	973	1034	520	1.92	Panagyurishte
	PAZ21	Пещера	534	518	446	2.24	Peshtera
	PAZ24	Ракитово	355	629	366	2.73	Rakitovo
	PAZ29	Септември	1049	847	442	2.26	Septemvri
	PAZ32	Стрелча	317	481	607	1.65	Strelcha
BG421	PDV	Пловдив	15598	16196	469	2.13	Plovdiv
	PDV01	Асеновград	1904	1352	452	2.21	Asenovgrad
	PDV07	Брезово	403	364	950	1.05	Brezovo
	PDV12	Калояново	556	659	595	1.68	Kaloyanovo
	PDV13	Карлово	1537	1576	495	2.02	Karlovo
	PDV39	Кричим	186	167	391	2.56	Krichim
	PDV42	Куклен	318	372	664	1.51	Kuklen
	PDV15	Лъки	53	74	849	1.18	Laki
	PDV17	Марица	1373	1859	392	2.55	Maritsa
	PDV40	Перущица	249	212	461	2.17	Perushtitsa
	PDV22	Пловдив	2571	1306	444	2.25	Plovdiv
	PDV23	Първомай	1028	1145	492	2.03	Parvomay
	PDV25	Раковски	1005	2194	362	2.76	Rakovski

4. Жилища към 31.12.2011 г. по брой на стаите, статистически зони, статистически райони и по области и общини¹

Dwellings by number of rooms in statistical zone, statistical region and by district and municipality as of 31.12.2011¹

(Продължение и край)

(Брой)

(Continued and end)

(Number)

NUTS	EKATTE	Статистически зони Статистически райони Области Общини	Жилища по брой на стаите Dwellings by number of rooms		Жилища на 1000 човека от населението Dwellings per 1000 persons of the population	Среден брой лица на едно жилище Average number of persons per one dwelling	Statistical zones, statistical regions, districts and municipalities
			петстайни 5 rooms	с шест и повече стаи 6 and more rooms			
	PDV26	Родопи	1894	2048	576	1.74	Rodopi
	PDV28	Садово	791	817	419	2.39	Sadovo
	PDV43	Сопот	178	204	542	1.84	Sopot
	PDV41	Стамболийски	531	589	403	2.48	Stamboliyski
	PDV33	Съединение	454	667	535	1.87	Saedinenie
	PDV37	Хисаря	567	591	764	1.31	Hisarya
BG424	SML	Смолян	3516	3765	545	1.84	Smolyan
	SML02	Баните	254	244	812	1.23	Banite
	SML05	Борино	110	180	405	2.47	Borino
	SML09	Девин	241	358	544	1.84	Devin
	SML10	Доспат	347	538	335	2.98	Dospat
	SML11	Златоград	344	401	507	1.97	Zlatograd
	SML16	Мадан	194	355	503	1.99	Madan
	SML18	Неделино	129	219	540	1.85	Nedelino
	SML27	Рудозем	228	258	490	2.04	Rudozem
	SML31	Смолян	1234	921	568	1.76	Smolyan
	SML38	Чепеларе	435	291	765	1.31	Chepelare
BG422	HKV	Хасково	7743	7699	500	2.00	Haskovo
	HKV09	Димитровград	1277	1410	532	1.88	Dimitrovgrad
	HKV11	Ивайловград	283	271	565	1.77	Ivaylovgrad
	HKV17	Любимец	429	541	486	2.06	Lyubimets
	HKV18	Маджарово	47	92	871	1.15	Madzharovo
	HKV19	Минерални бани	201	345	469	2.13	Mineralni bani
	HKV28	Свиленград	928	966	456	2.19	Svilengrad
	HKV29	Симеоновград	270	305	499	2.00	Simeonovgrad
	HKV30	Стамболово	378	464	548	1.83	Stambolovo
	HKV32	Тополовград	605	809	623	1.60	Topolovgrad
	HKV33	Харманли	990	976	492	2.03	Harmanli
	HKV34	Хасково	2335	1520	469	2.13	Haskovo

¹ Повече информация относно методологията е на разположение на следния интернет адрес: <http://www.nsi.bg/otrasal-metodologia.php?otr=20>.

¹ More information about the methodology is available in the following web page: <http://www.nsi.bg/otrasal-metodologiaen.php?otr=45>.

5. Въведени в експлоатация сгради, жилища и полезна жилищна площ през 2011 г. по статистически зони, статистически райони и по области и общини¹

 Residential buildings and dwellings completed and useful floor space by statistical zone, statistical region and by district and municipality in 2011¹

NUTS	EKATTE	Статистически зони Статистически райони Области Общини	Сгради - брой Residential buildings - number			Жилища - брой Dwellings - number	Полезна площ - м ² Useful floor space - sq. m			Statistical zones, statistical regions, districts and municipalities
			общо Total	нови New	разширени Extended		общо Total	жилищна Living	обслужваща Service	
BG	BG	Общо за страната	2949	2707	242	13953	1114718	723127	391591	Total
BG3	BG3	Северна и Югоизточна България	2035	1864	171	10272	809889	518444	291445	Северна и Югоизточна Bulgaria
BG31	BG31	Северозападен	193	170	23	627	45030	29750	15280	Severozapaden
BG311	VID	Видин	15	14	1	73	5034	3044	1990	Vidin
	VID01	Белоградчик	-	-	-	-	-	-	-	Belogradchik
	VID03	Бойница	-	-	-	-	-	-	-	Boynitsa
	VID06	Брегово	-	-	-	-	-	-	-	Bregovo
	VID09	Видин	15	14	1	73	5034	3044	1990	Vidin
	VID15	Грамада	-	-	-	-	-	-	-	Gramada
	VID16	Димово	-	-	-	-	-	-	-	Dimovo
	VID22	Кула	-	-	-	-	-	-	-	Kula
	VID25	Макреш	-	-	-	-	-	-	-	Makresh
	VID30	Ново село	-	-	-	-	-	-	-	Novo selo
	VID33	Ружинци	-	-	-	-	-	-	-	Ruzhintsi
	VID37	Чупрене	-	-	-	-	-	-	-	Chuprene
BG313	VRC	Враца	30	25	5	125	9054	5710	3344	Vratsa
	VRC05	Борован	-	-	-	-	-	-	-	Borovan
	VRC08	Бяла Слатина	2	1	1	2	102	66	36	Byala Slatina
	VRC10	Враца	22	19	3	107	7255	4516	2739	Vratsa
	VRC20	Козлодуй	1	1	-	1	108	72	36	Kozloduy
	VRC21	Криводол	-	-	-	-	-	-	-	Krivodol
	VRC27	Мездра	5	4	1	15	1589	1056	533	Mezdra
	VRC28	Мизия	-	-	-	-	-	-	-	Mizia
	VRC31	Оряхово	-	-	-	-	-	-	-	Oryahovo
	VRC32	Роман	-	-	-	-	-	-	-	Roman
	VRC35	Хайредин	-	-	-	-	-	-	-	Hayredin
BG315	LOV	Ловеч	82	76	6	115	10810	6834	3976	Lovech
	LOV02	Априлци	9	8	1	9	998	623	375	Apriltsi
	LOV17	Летница	-	-	-	-	-	-	-	Letnitsa
	LOV18	Ловеч	12	11	1	13	1176	724	452	Lovech
	LOV19	Луковит	2	1	1	2	384	249	135	Lukovit
	LOV33	Тетевен	12	12	-	13	1256	841	415	Teteven
	LOV34	Троян	33	30	3	63	5126	3414	1712	Troyan
	LOV36	Угърчин	4	4	-	4	715	340	375	Ugarchin
	LOV38	Ябланица	10	10	-	11	1155	643	512	Yablanitsa
BG312	MON	Монтана	11	8	3	15	1450	926	524	Montana
	MON02	Берковица	2	2	-	2	303	202	101	Berkovitsa
	MON04	Бойчиновци	-	-	-	-	-	-	-	Boychinovtsi
	MON07	Брусарци	-	-	-	-	-	-	-	Brusartsi
	MON11	Вълчедръм	-	-	-	-	-	-	-	Valchedram

5. Въведени в експлоатация сгради, жилища и полезна жилищна площ през 2011 г. по статистически зони, статистически райони и по области и общини¹

Residential buildings and dwellings completed and useful floor space by statistical zone, statistical region and by district and municipality in 2011¹

(Продължение)

(Continued)

NUTS	EKATTE	Статистически зони Статистически райони Области Общини	Сгради - брой Residential buildings - number			Жилища - брой Dwellings - number	Полезна площ - м ² Useful floor space - sq. m			Statistical zones, statistical regions, districts and municipalities
			общо Total	нови New	разширени Extended		общо Total	жилищна Living	обслужваща Service	
	MON12	Вършец	1	1	-	1	96	56	40	Varshets
	MON14	Георги Дамяново								Georgi Damyanovo
	MON24	Лом	3	1	2	3	252	76	176	Lom
	MON26	Медковец	-	-	-	-	-	-	-	Medkovets
	MON29	Монтана	5	4	1	9	799	592	207	Montana
	MON36	Чипровци	-	-	-	-	-	-	-	Chiprovtsi
	MON38	Якимово	-	-	-	-	-	-	-	Yakimovo
BG314	PVN	Плевен	55	47	8	299	18682	13236	5446	Pleven
	PVN03	Белене	1	1	-	1	154	80	74	Belene
	PVN08	Гулянци	-	-	-	-	-	-	-	Gulyantsi
	PVN10	Долна Митрополия	1	1	-	1	127	99	28	Dolna Mitropolia
	PVN11	Долни Дъбник	-	-	-	-	-	-	-	Dolni Dabnik
	PVN23	Искър	-	-	-	-	-	-	-	Iskar
	PVN39	Кнежа	-	-	-	-	-	-	-	Knezha
	PVN16	Левски	-	-	-	-	-	-	-	Levski
	PVN21	Никопол	-	-	-	-	-	-	-	Nikopol
	PVN24	Плевен	50	44	6	291	18090	12822	5268	Pleven
	PVN27	Пордим	-	-	-	-	-	-	-	Pordim
	PVN37	Червен бряг	3	1	2	6	311	235	76	Cherven bryag
BG32	BG32	Северен централен	329	273	56	1432	117973	68095	49878	Severen tsentralen
BG321	VTR	Велико Търново	120	88	32	710	53356	31990	21366	Veliko Tarnovo
	VTR04	Велико Търново	66	45	21	519	34887	22271	12616	Veliko Tarnovo
	VTR06	Горна Оряховица	11	7	4	23	1996	1175	821	Gorna Oryahovitsa
	VTR13	Елена	14	11	3	14	1602	690	912	Elena
	VTR14	Златарица	1		1	1	37	37	-	Zlataritsa
	VTR20	Лясковец	5	4	1	5	3349	932	2417	Lyaskovets
	VTR22	Павликени	3	3	-	4	869	606	263	Pavlikeni
	VTR26	Полски Тръмбеш	-	-	-	-	-	-	-	Polski Trambesh
	VTR28	Свищов	17	15	2	141	10212	6081	4131	Svishtov
	VTR31	Стражица	3	3	-	3	404	198	206	Strazhitsa
	VTR32	Сухиндол	-	-	-	-	-	-	-	Suhindol
BG322	GAB	Габрово	83	73	10	179	21301	10657	10644	Gabrovo
	GAB05	Габрово	36	35	1	101	14505	6571	7934	Gabrovo
	GAB12	Дряново	4	3	1	4	458	258	200	Dryanovo
	GAB29	Севлиево	26	23	3	52	4095	2673	1422	Sevlievo
	GAB35	Трявна	17	12	5	22	2243	1155	1088	Tryavna
BG324	RAZ	Разград	21	19	2	61	5033	3149	1884	Razgrad
	RAZ11	Завет	1	1	-	1	60	54	6	Zavet
	RAZ14	Исперих	1	1	-	15	735	480	255	Isparih
	RAZ16	Кубрат	1	1	-	22	1768	1161	607	Kubrat

5. Въведени в експлоатация сгради, жилища и полезна жилищна площ през 2011 г. по статистически зони, статистически райони и по области и общини¹

 Residential buildings and dwellings completed and useful floor space by statistical zone, statistical region and by district and municipality in 2011¹

(Продължение)

(Continued)

NUTS	EKATTE	Статистически зони Статистически райони Области Общини	Сгради - брой Residential buildings - number			Жилища - брой Dwellings - number	Полезна площ - м ² Useful floor space - sq. m			Statistical zones, statistical regions, districts and municipalities
			общо Total	нови New	разширени Extended		общо Total	жилищна Living	обслужваща Service	
	RAZ17	Лозница	-	-	-	-	-	-	-	Loznitsa
	RAZ26	Разград	18	16	2	23	2470	1454	1016	Razgrad
	RAZ29	Самуил	-	-	-	-	-	-	-	Samuil
	RAZ36	Цар Калоян	-	-	-	-	-	-	-	Tsar Kaloyan
BG323	RSE	Русе	76	71	5	407	33323	19428	13895	Ruse
	RSE03	Борово	-	-	-	-	-	-	-	Borovo
	RSE04	Бяла	-	-	-	-	-	-	-	Byala
	RSE05	Ветово	1	1	-	1	116	89	27	Vetovo
	RSE08	Две могили	-	-	-	-	-	-	-	Dve mogili
	RSE13	Иваново	20	16	4	26	3302	1604	1698	Ivanovo
	RSE27	Русе	54	53	1	379	29591	17625	11966	Ruse
	RSE33	Сливо поле	1	1	-	1	314	110	204	Slivo pole
	RSE37	Ценово	-	-	-	-	-	-	-	Tsenovo
BG325	SLS	Силистра	29	22	7	75	4960	2871	2089	Silistra
	SLS01	Алфатар	1	1	-	1	122	98	24	Alfatar
	SLS07	Главиница	-	-	-	-	-	-	-	Glavinitsa
	SLS10	Дулово	-	-	-	-	-	-	-	Dulovo
	SLS15	Кайнарджа	-	-	-	-	-	-	-	Kaynardzha
	SLS31	Силистра	27	20	7	73	4713	2721	1992	Silistra
	SLS32	Ситово	-	-	-	-	-	-	-	Sitovo
	SLS34	Тутракан	1	1	-	1	125	52	73	Tutrakan
BG33	BG33	Североизточен	805	749	56	3476	292654	180406	112248	Severoiztochen
BG331	VAR	Варна	527	508	19	2732	228651	142698	85953	Varna
	VAR01	Аврен	48	45	3	48	7317	4064	3253	Avren
	VAR02	Аксаково	52	52	-	84	9519	5546	3973	Aksakovo
	VAR04	Белослав	19	19	-	31	3034	1936	1098	Beloslav
	VAR05	Бяла	20	18	2	373	27659	14421	13238	Byala
	VAR06	Варна	350	339	11	2154	176440	113349	63091	Varna
	VAR08	Ветрино	1	1	-	1	55	38	17	Vetrino
	VAR09	Вълчи дол	2	2	-	2	229	133	96	Valchi dol
	VAR14	Девня	3	2	1	4	196	146	50	Devnya
	VAR13	Долни чифлик	7	7	-	9	1211	936	275	Dolni chiflik
	VAR16	Дългопол	8	7	1	8	1072	646	426	Dalgopol
	VAR24	Провадия	1	1	-	1	144	78	66	Provadia
	VAR26	Суворово	16	15	1	17	1775	1405	370	Suvorovo
BG332	DOB	Добрич	192	173	19	486	42329	24393	17936	Dobrich
	DOB03	Балчик	109	95	14	202	24029	14320	9709	Balchik
	DOB12	Генерал Тошево	1	-	1	1	45	45	-	General Toshevo
	DOB28	Добрич	23	23	-	114	10146	5700	4446	Dobrich
	DOB15	Добрич - селска	16	15	1	18	1658	1148	510	Dobrich - selska

5. Въведени в експлоатация сгради, жилища и полезна жилищна площ през 2011 г. по статистически зони, статистически райони и по области и общини¹

Residential buildings and dwellings completed and useful floor space by statistical zone, statistical region and by district and municipality in 2011¹

(Продължение)

(Continued)

NUTS	EKATTE	Статистически зони Статистически райони Области Общини	Сгради - брой Residential buildings - number			Жилища - брой Dwellings - number	Полезна площ - м ² Useful floor space - sq. m			Statistical zones, statistical regions, districts and municipalities
			общо Total	нови New	разширени Extended		общо Total	жилищна Living	обслужваща Service	
	DOB17	Каварна	31	28	3	131	5437	2540	2897	Kavarna
	DOB20	Крушари	-	-	-	-	-	-	-	Krushari
	DOB27	Тервел	1	1	-	1	33	15	18	Tervel
	DOB29	Шабла	11	11	-	19	981	625	356	Shabla
BG334	TGV	Търговище	18	13	5	81	6924	3729	3195	Targovishte
	TGV02	Антоново	2	2	-	2	334	174	160	Antonovo
	TGV22	Омуртаг	-	-	-	-	-	-	-	Omurtag
	TGV23	Опака	-	-	-	-	-	-	-	Opaka
	TGV24	Попово	2	2	-	2	322	244	78	Popovo
	TGV35	Търговище	14	9	5	77	6268	3311	2957	Targovishte
BG333	SHU	Шумен	68	55	13	177	14750	9586	5164	Shumen
	SHU23	Велики Преслав	6	6	-	6	747	352	395	Veliki Preslav
	SHU07	Венец	-	-	-	-	-	-	-	Venets
	SHU10	Върбица	5	4	1	7	791	547	244	Varbitsa
	SHU18	Каолиново	-	-	-	-	-	-	-	Kaolinovo
	SHU19	Каспичан	1	1	-	1	124	95	29	Kaspichan
	SHU21	Никола Козлево	-	-	-	-	-	-	-	Nikola Kozlevo
	SHU22	Нови пазар	5	4	1	7	689	445	244	Novi pazar
	SHU25	Смядово	-	-	-	-	-	-	-	Smyadovo
	SHU11	Хитрино	-	-	-	-	-	-	-	Hitrino
	SHU30	Шумен	51	40	11	156	12399	8147	4252	Shumen
BG34	BG34	Югоизточен	708	672	36	4737	354232	240193	114039	Yugoiztochen
BG341	BGS	Бургас	449	425	24	3720	263766	172822	90944	Burgas
	BGS01	Айтос	8	8	-	42	3194	1857	1337	Aytos
	BGS04	Бургас	98	91	7	1002	60451	41545	18906	Burgas
	BGS08	Камено	15	15	-	15	1790	942	848	Kameno
	BGS09	Карнобат	8	8	-	25	2169	1370	799	Karnobat
	BGS12	Малко Търново	6	6	-	15	872	581	291	Malko Tarnovo
	BGS15	Несебър	106	99	7	813	64939	40667	24272	Nesebar
	BGS17	Поморие	50	50	-	560	34940	20651	14289	Pomorie
	BGS27	Приморско	23	22	1	257	11826	8709	3117	Primorsko
	BGS18	Руен	3	3	-	3	309	184	125	Ruen
	BGS21	Созопол	77	72	5	776	64665	40132	24533	Sozopol
	BGS06	Средец	10	10	-	10	1051	722	329	Sredets
	BGS23	Сунгурларе	6	3	3	6	587	347	240	Sungurlare
	BGS13	Царево	39	38	1	196	16973	15115	1858	Tsarevo
BG342	SLV	Сливен	59	57	2	356	25414	16503	8911	Sliven
	SLV11	Котел	5	5	-	5	246	169	77	Kotel
	SLV16	Нова Загора	6	5	1	66	4250	2502	1748	Nova Zagora
	SLV20	Сливен	47	46	1	284	20879	13810	7069	Sliven

5. Въведени в експлоатация сгради, жилища и полезна жилищна площ през 2011 г. по статистически зони, статистически райони и по области и общини¹

 Residential buildings and dwellings completed and useful floor space by statistical zone, statistical region and by district and municipality in 2011¹

(Продължение)

(Continued)

NUTS	EKATTE	Статистически зони Статистически райони Области Общини	Сгради - брой Residential buildings - number			Жилища - брой Dwellings - number	Полезна площ - м ² Useful floor space - sq. m			Statistical zones, statistical regions, districts and municipalities
			общо Total	нови New	разширени Extended		общо Total	жилищна Living	обслужваща Service	
	SLV24	Твърдица	1	1	-	1	39	22	17	Tvarditsa
BG344	SZR	Стара Загора	162	153	9	551	55050	44472	10578	Stara Zagora
	SZR04	Братя Даскалови	2	2	-	3	248	162	86	Bratya Daskalovi
	SZR37	Гурково	-	-	-	-	-	-	-	Gurkovo
	SZR07	Гълъбово	-	-	-	-	-	-	-	Galabovo
	SZR12	Казанлък	37	31	6	130	12555	8423	4132	Kazanlak
	SZR22	Мъглиж	9	6	3	9	1069	624	445	Maglizh
	SZR38	Николаево	-	-	-	-	-	-	-	Nikolaevo
	SZR23	Опан	2	2	-	2	130	89	41	Opan
	SZR24	Павел баня	6	6	-	6	1107	940	167	Pavel banya
	SZR27	Раднево	6	6	-	11	644	377	267	Radnevo
	SZR31	Стара Загора	100	100	-	390	39297	33857	5440	Stara Zagora
	SZR36	Чирпан	-	-	-	-	-	-	-	Chirpan
BG343	JAM	Ямбол	38	37	1	110	10002	6396	3606	Yambol
	JAM03	Болярово	-	-	-	-	-	-	-	Bolyarovo
	JAM07	Елхово	3	3	-	3	311	206	105	Elhovo
	JAM22	Стралджа	-	-	-	-	-	-	-	Straldzha
	JAM25	Тунджа	9	9	-	9	630	380	250	Tundzha
	JAM26	Ямбол	26	25	1	98	9061	5810	3251	Yambol
BG4	BG4	Югозападна и Южна централна България	914	843	71	3681	304829	204683	100146	Yugozapadna i Yuzhna tsentralna Bulgaria
BG41	BG41	Югозападен	526	487	39	1781	145930	101286	44644	Yugozapaden
BG413	BLG	Благоевград	25	23	2	88	8222	7067	1155	Blagoevgrad
	BLG01	Банско	-	-	-	-	-	-	-	Bansko
	BLG02	Белица	-	-	-	-	-	-	-	Belitsa
	BLG03	Благоевград	-	-	-	-	-	-	-	Blagoevgrad
	BLG11	Гоце Делчев	20	18	2	81	7687	6651	1036	Gotse Delchev
	BLG13	Гърмен	-	-	-	-	-	-	-	Garmen
	BLG28	Кресна	-	-	-	-	-	-	-	Kresna
	BLG33	Петрич	-	-	-	-	-	-	-	Petrich
	BLG37	Разлог	-	-	-	-	-	-	-	Razlog
	BLG40	Сандански	-	-	-	-	-	-	-	Sandanski
	BLG42	Сатовча	-	-	-	-	-	-	-	Satovcha
	BLG44	Симитли	-	-	-	-	-	-	-	Simitli
	BLG49	Струмяни	-	-	-	-	-	-	-	Strumyani
	BLG52	Хаджидимово	5	5	-	7	535	416	119	Hadzhidimovo
	BLG53	Якоруда	-	-	-	-	-	-	-	Yakoruda
BG415	KNL	Кюстендил	22	22	-	61	4703	2881	1822	Kyustendil
	KNL04	Бобов дол	-	-	-	-	-	-	-	Bobovdol
	KNL05	Бобошево	-	-	-	-	-	-	-	Boboshevo

5. Въведени в експлоатация сгради, жилища и полезна жилищна площ през 2011 г. по статистически зони, статистически райони и по области и общини¹

Residential buildings and dwellings completed and useful floor space by statistical zone, statistical region and by district and municipality in 2011¹

(Продължение)

(Continued)

NUTS	EKATTE	Статистически зони Статистически райони Области Общини	Сгради - брой Residential buildings - number			Жилища - брой Dwellings - number	Полезна площ - м ² Useful floor space - sq. m			Statistical zones, statistical regions, districts and municipalities
			общо Total	нови New	разширени Extended		общо Total	жилищна Living	обслужваща Service	
	KNL48	Дупница	13	13	-	46	3075	2114	961	Dupnitsa
	KNL27	Кочериново	3	3	-	5	411	286	125	Kocherinovo
	KNL29	Кюстендил	6	6	-	10	1217	481	736	Kyustendil
	KNL31	Невестино	-	-	-	-	-	-	-	Nevestino
	KNL38	Рила	-	-	-	-	-	-	-	Rila
	KNL41	Сапарева баня	-	-	-	-	-	-	-	Sapareva banya
	KNL50	Трекляно	-	-	-	-	-	-	-	Treklyano
BG414	PER	Перник	120	116	4	213	18356	11294	7062	Pernik
	PER08	Брезник	2	1	1	2	152	99	53	Breznik
	PER19	Земен	-	-	-	-	-	-	-	Zemen
	PER22	Ковачевци	3	3	-	3	390	275	115	Kovachevtsi
	PER32	Перник	95	92	3	188	15499	9296	6203	Pernik
	PER36	Радомир	20	20	-	20	2315	1624	691	Radomir
	PER51	Трън	-	-	-	-	-	-	-	Tran
BG412	SFO	София	185	165	20	236	27739	17800	9939	Sofia
	SFO54	Антон	-	-	-	-	-	-	-	Anton
	SFO06	Божурище	28	26	2	29	4199	3355	844	Bozhurishte
	SFO07	Ботевград	11	11	-	22	1965	1358	607	Botevgrad
	SFO09	Годеч	10	9	1	10	1265	776	489	Godech
	SFO10	Горна Малина	11	11	-	14	1050	515	535	Gorna Malina
	SFO59	Долна баня	-	-	-	-	-	-	-	Dolna banya
	SFO16	Драгоман	-	-	-	-	-	-	-	Dragoman
	SFO17	Елин Пелин	19	14	5	19	3311	2328	983	Elin Pelin
	SFO18	Етрополе	3	3	-	3	431	344	87	Etropole
	SFO47	Златица	4	-	4	4	302	198	104	Zlatitsa
	SFO20	Ихтиман	16	14	2	24	2439	1481	958	Ihtiman
	SFO24	Копривщица	2	2	-	2	241	98	143	Koprivshitsa
	SFO25	Костенец	9	6	3	9	1839	871	968	Kostenets
	SFO26	Костинброд	34	31	3	57	6410	3865	2545	Kostinbrod
	SFO56	Мирково	1	1	-	1	34	19	15	Mirkovo
	SFO55	Пирдоп	4	4	-	4	469	239	230	Pirdop
	SFO34	Правец	5	5	-	5	407	300	107	Pravets
	SFO39	Самоков	16	16	-	21	2344	1371	973	Samokov
	SFO43	Своге	5	5	-	5	583	379	204	Svoge
	SFO45	Сливница	7	7	-	7	450	303	147	Slivnitsa
	SFO57	Чавдар	-	-	-	-	-	-	-	Chavdar
	SFO58	Челопеч	-	-	-	-	-	-	-	Chelopech
BG411	SOF	София (столица)	174	161	13	1183	86910	62244	24666	Sofia (stolitsa)
	SOF46	Столична	174	161	13	1183	86910	62244	24666	Stolichna

5. Въведени в експлоатация сгради, жилища и полезна жилищна площ през 2011 г. по статистически зони, статистически райони и по области и общини¹

Residential buildings and dwellings completed and useful floor space by statistical zone, statistical region and by district and municipality in 2011¹
(Продължение)
(Continued)

NUTS	EKATTE	Статистически зони Статистически райони Области Общини	Сгради - брой Residential buildings - number			Жилища - брой Dwellings - number	Полезна площ - м ² Useful floor space - sq. m			Statistical zones, statistical regions, districts and municipalities
			общо Total	нови New	разширени Extended		общо Total	жилищна Living	обслужваща Service	
BG42	BG42	Южен централен	388	356	32	1900	158899	103397	55502	Yuzhen tsentralen
BG425	KRZ	Кърджали	51	50	1	328	34306	25232	9074	Kardzhali
	KRZ02	Ардино	-	-	-	-	-	-	-	Ardino
	KRZ08	Джебел	2	2	-	7	564	365	199	Dzhebel
	KRZ14	Кирково	1	1	-	1	154	91	63	Kirkovo
	KRZ15	Крумовград	-	-	-	-	-	-	-	Krumovgrad
	KRZ16	Кърджали	38	38	-	302	31007	23598	7409	Kardzhali
	KRZ21	Момчилград	5	5	-	13	2030	840	1190	Momchilgrad
	KRZ35	Черноочене	5	4	1	5	551	338	213	Chernoochene
BG423	PAZ	Пазарджик	96	83	13	358	38734	23081	15653	Pazardzhik
	PAZ03	Батак	27	17	10	49	4490	2850	1640	Batak
	PAZ04	Белово	3	2	1	3	231	122	109	Belovo
	PAZ06	Брацигово	-	-	-	-	-	-	-	Bratsigovo
	PAZ08	Велинград	1	1	-	3	181	106	75	Velingrad
	PAZ14	Лесичово	-	-	-	-	-	-	-	Lesichovo
	PAZ19	Пазарджик	49	47	2	274	31011	18154	12857	Pazardzhik
	PAZ20	Панагюрище	-	-	-	-	-	-	-	Panagyurishte
	PAZ21	Пещера	4	4	-	9	558	253	305	Peshtera
	PAZ24	Ракитово	4	4	-	12	1023	828	195	Rakitovo
	PAZ29	Септември	7	7	-	7	979	584	395	Septemvri
	PAZ32	Стрелча	1	1	-	1	261	184	77	Strelcha
BG421	PDV	Пловдив	150	145	5	878	60876	39328	21548	Plovdiv
	PDV01	Асеновград	-	-	-	-	-	-	-	Asenovgrad
	PDV07	Брезово	4	4	-	4	249	179	70	Brezovo
	PDV12	Калояново	-	-	-	-	-	-	-	Kaloyanovo
	PDV13	Карлово	6	6	-	11	1266	594	672	Karlovo
	PDV39	Кричим	-	-	-	-	-	-	-	Krichim
	PDV42	Куклен	2	2	-	3	293	212	81	Kuklen
	PDV15	Лъки	-	-	-	-	-	-	-	Laki
	PDV17	Марица	21	21	-	22	2741	1647	1094	Maritsa
	PDV40	Перущица	2	2	-	2	391	180	211	Perushtitsa
	PDV22	Пловдив	79	77	2	744	46112	29864	16248	Plovdiv
	PDV23	Първомай	3	3	-	3	410	238	172	Parvomay
	PDV25	Раковски	1	1	-	1	72	50	22	Rakovski
	PDV26	Родопи	13	13	-	13	2906	2067	839	Rodopi
	PDV28	Садово	3	2	1	3	305	205	100	Sadovo
	PDV43	Сопот	3	3	-	5	905	373	532	Sopot
	PDV41	Стамболийски	6	5	1	8	1544	1343	201	Stamboliyski
	PDV33	Съединение	1	1	-	1	130	100	30	Saedinenie
	PDV37	Хисаря	6	5	1	58	3552	2276	1276	Hisarya

5. Въведени в експлоатация сгради, жилища и полезна жилищна площ през 2011 г. по статистически зони, статистически райони и по области и общини¹

Residential buildings and dwellings completed and useful floor space by statistical zone, statistical region and by district and municipality in 2011¹

(Продължение и край)

(Continued and end)

NUTS	EKATTE	Статистически зони Статистически райони Области Общини	Сгради - брой Residential buildings - number			Жилища - брой Dwellings - number	Полезна площ - м ² Useful floor space - sq. m			Statistical zones, statistical regions, districts and municipalities
			общо Total	нови New	разширени Extended		общо Total	жилищна Living	обслужваща Service	
BG424	SML	Смолян	26	22	4	106	8335	5360	2975	Smolyan
	SML02	Баните	2	2	-	2	266	213	53	Banite
	SML05	Борино	2	1	1	2	230	124	106	Borino
	SML09	Девин	1	1	-	16	1586	882	704	Devin
	SML10	Доспат	2	2	-	4	321	223	98	Dospat
	SML11	Златоград	2	2	-	16	697	275	422	Zlatograd
	SML16	Мадан	1	1	-	1	226	160	66	Madan
	SML18	Неделино	-	-	-	-	-	-	-	Nedelino
	SML27	Рудозем	2	2	-	5	398	232	166	Rudozem
	SML31	Смолян	9	6	3	53	3781	2708	1073	Smolyan
	SML38	Чепеларе	5	5	-	7	830	543	287	Chepelare
BG422	HKV	Хасково	65	56	9	230	16648	10396	6252	Haskovo
	HKV09	Димитровград	12	12	-	51	3646	2041	1605	Dimitrovgrad
	HKV11	Ивайловград	-	-	-	-	-	-	-	Ivaylovgrad
	HKV17	Любимец	3	1	2	4	186	156	30	Lyubimets
	HKV18	Маджарово	-	-	-	-	-	-	-	Madzharovo
	HKV19	Минерални бани	-	-	-	-	-	-	-	Mineralni bani
	HKV28	Свиленград	15	11	4	38	3310	2020	1290	Svilengrad
	HKV29	Симеоновград	-	-	-	-	-	-	-	Simeonovgrad
	HKV30	Стамболово	-	-	-	-	-	-	-	Stambolovo
	HKV32	Тополовград	3	3	-	4	443	315	128	Topolovgrad
	HKV33	Харманли	3	3	-	3	339	197	142	Harmanli
	HKV34	Хасково	29	26	3	130	8724	5667	3057	Haskovo

¹ Повече информация относно методологията е на разположение на следния интернет адрес: <http://www.nsi.bg/otrasal-metodologia.php?otr=20>.

¹ More information about the methodology is available in the following web page: <http://www.nsi.bg/otrasal-metodologiaen.php?otr=45>.

6. Реализирани приходи от строително-монтажни работи по направления на строителството през 2011 г. по статистически зони, статистически райони и по области

Realized receipts from construction and mounting by statistical zone, statistical region and by district in 2011

(Хил. левове)
(Thousand Levs)

NUTS	EKATTE	Статистически зони Статистически райони Области	Реализирани приходи от CMP Realized receipts from construction and mounting	Ново строителство и подобрения New construction and improvements	Поддържане и текущ ремонт Maintaining and repairing	Statistical zones, statistical regions and districts
BG	BG	Общо за страната	11931376	11027031	904345	Total
BG3	BG3	Северна и Югоизточна България	3873209	3569774	303435	Severna i Yugoiztochna Bulgaria
BG31	BG31	Северозападен	394414	347977	46437	Severozapaden
BG311	VID	Видин	29210	26325	2885	Vidin
BG313	VRC	Враца	141401	126332	15069	Vratsa
BG315	LOV	Ловеч	32103	26926	5177	Lovech
BG312	MON	Монтана	65355	60211	5144	Montana
BG314	PVN	Плевен	126345	108183	18162	Pleven
BG32	BG32	Северен централен	502042	435625	66417	Severen tsentralen
BG321	VTR	Велико Търново	145177	124910	20267	Veliko Tarnovo
BG322	GAB	Габрово	66810	52292	14518	Gabrovo
BG324	RAZ	Разград	57971	49466	8505	Razgrad
BG323	RSE	Русе	135763	117512	18251	Ruse
BG325	SLS	Силистра	96321	91445	4876	Silistra
BG33	BG33	Североизточен	1207719	1105004	102715	Severoiztochen
BG331	VAR	Варна	871474	800965	70509	Varna
BG332	DOB	Добрич	113893	100376	13517	Dobrich
BG334	TGV	Търговище	121468	118302	3166	Targovishte
BG333	SHU	Шумен	100884	85361	15523	Shumen
BG34	BG34	Югоизточен	1769034	1681168	87866	Yugoiztochen
BG341	BGS	Бургас	826390	786187	40203	Burgas
BG342	SLV	Сливен	147861	139594	8267	Sliven
BG344	SZR	Стара Загора	635603	605445	30158	Stara Zagora
BG343	JAM	Ямбол	159180	149942	9238	Yambol
BG4	BG4	Югозападна и Южна централна България	8058167	7457257	600910	Yugozapadna i Yuzhna tsentralna Bulgaria
BG41	BG41	Югозападен	6834752	6353046	481706	Yugozapaden
BG413	BLG	Благоевград	346861	324906	21955	Blagoevgrad
BG415	KNL	Кюстендил	70357	64663	5694	Kyustendil
BG414	PER	Перник	143766	134351	9415	Pernik
BG412	SFO	София	123336	99101	24235	Sofia
BG411	SOF	София (столица)	6150432	5730025	420407	Sofia (stolitsa)
BG42	BG42	Южен централен	1223415	1104211	119204	Yuzhen tsentralen
BG425	KRZ	Кърджали	78377	70100	8277	Kardzhali
BG423	PAZ	Пазарджик	96761	86425	10336	Pazardzhik
BG421	PDV	Пловдив	766675	697795	68880	Plovdiv
BG424	SML	Смолян	83784	76440	7344	Smolyan
BG422	HKV	Хасково	197818	173451	24367	Haskovo

XV. ΤΡΑΝΣΠΟΡΤ
TRANSPORT



1. Републиканска пътна мрежа към 31.12.2011 г. според вида на настилка по статистически зони, статистически райони и по области¹

National road network by type of pavement by statistical zone, statistical region and by district as of 31.12.2011¹

(Километри)
(Kilometres)

NUTS	ЕКАТТЕ	Статистически зони Статистически райони Области	Общо ² Total ²	Пътища с настилка Paved roads					Пътища без настилка Unpaved roads	Statistical zones, statistical regions and districts
				всичко Total	асфалтова Bituminized	паважна Cobblestones	трошенокаменна Crushedstone (macadam)	баластрена Coarse aggregate (rubble)		
BG	BG	Общо за страната	19512	19235	19001	58	141	35	277	Total
BG3	BG3	Северна и Югоизточна България	12198	12122	12003	34	81	4	76	Северна и Yugoiztochna Bulgaria
BG31	BG31	Северозападен	3392	3368	3320	19	29	-	24	Severozapaden
BG311	VID	Видин	611	611	595	1	15	-	-	Vidin
BG313	VRC	Враца	637	630	611	5	14	-	7	Vratsa
BG315	LOV	Ловеч	748	731	731	-	-	-	17	Lovech
BG312	MON	Монтана	605	605	594	11	-	-	-	Montana
BG314	PVN	Плевен	791	791	789	2	-	-	-	Pleven
BG32	BG32	Северен централен	2964	2944	2918	3	23	-	20	Severen tsentralen
BG321	VTR	Велико Търново	937	932	916	1	15	-	5	Veliko Tarnovo
BG322	GAB	Габрово	503	503	503	-	-	-	-	Gabrovo
BG324	RAZ	Разград	506	506	503	-	3	-	-	Razgrad
BG323	RSE	Русе	512	497	495	2	-	-	15	Ruse
BG325	SLS	Силистра	506	506	501	-	5	-	-	Silistra
BG33	BG33	Североизточен	2668	2667	2656	-	11	-	1	Severoiztochen
BG331	VAR	Варна	712	712	712	-	-	-	-	Varna
BG332	DOB	Добрич	827	826	826	-	-	-	1	Dobrich
BG334	TGV	Търговище	523	523	512	-	11	-	-	Targovishte
BG333	SHU	Шумен	606	606	606	-	-	-	-	Shumen
BG34	BG34	Югоизточен	3174	3143	3109	12	18	4	31	Yugoiztochen
BG341	BGS	Бургас	1169	1169	1165	4	-	-	-	Burgas
BG342	SLV	Сливен	541	541	537	-	-	4	-	Sliven
BG344	SZR	Стара Загора	868	845	833	3	9	-	23	Stara Zagora
BG343	JAM	Ямбол	596	588	574	5	9	-	8	Yambol
BG4	BG4	Югозападна и Южна централна България	7314	7113	6998	24	60	31	201	Yugozapadna i Yuzhna tsentralna Bulgaria
BG41	BG41	Югозападен	3315	3216	3156	5	24	31	99	Yugozapaden
BG413	BLG	Благоевград	666	653	640	-	-	13	13	Blagoevgrad
BG415	KNL	Кюстендил	577	546	515	-	13	18	31	Kyustendil
BG414	PER	Перник	568	530	524	3	3	-	38	Pernik
BG412	SFO	София	1504	1487	1477	2	8	-	17	Sofia
BG411	SOF	София (столица) ³	-	-	-	-	-	-	-	Sofia (stolitsa) ³
BG42	BG42	Южен централен	3999	3897	3842	19	36	-	102	Yuzhen tsentralen
BG425	KRZ	Кърджали	620	614	609	-	5	-	6	Kardzhali
BG423	PAZ	Пазарджик	739	733	714	7	12	-	6	Pazardzhik
BG421	PDV	Пловдив	1022	974	949	9	16	-	48	Plovdiv
BG424	SML	Смолян	539	517	514	-	3	-	22	Smolyan
BG422	HKV	Хасково	1079	1059	1056	3	-	-	20	Haskovo

¹ От 2002 г. от републиканската пътна мрежа са изключени четвъртокласните пътища, които преминават към общинските пътища.

² През територията на област София (столица) не преминават пътища от републиканската пътна мрежа.

³ Повече информация относно методологията е на разположение на следния интернет адрес: <http://www.nsi.bg/otrasal-metodologia.php?otr=6>.

¹ Since 2002 the category IV roads are excluded from the national road network and passed into municipality roads.

² Roads from the Country's road network do not pass through Sofia cap.

³ More information about the methodology is available in the following web page: <http://www.nsi.bg/otrasal-metodologiaen.php?otr=58>.

2. Републиканска пътна мрежа към 31.12.2011 г. според класа на пътя по статистически зони, статистически райони и по области¹
National road network by category of road, statistical zone, statistical region and by district as of 31.12.2011¹

(Километри)
(Kilometres)

NUTS	EKATTE	Статистически зони Статистически райони Области	Общо ² Total ²	Автомагистрали Motor-ways	Първокласни Category I roads	Второкласни Category II roads	Третокласни Category III roads	Statistical zones, statistical regions and districts
BG	BG	Общо за страната	19512	458	2970	4030	12054	Total
BG3	BG3	Северна и Югоизточна България	12198	178	1929	2636	7455	Severna i Yugoiztochna Bulgaria
BG31	BG31	Северозападен	3392	7	387	767	2231	Severozapaden
BG311	VID	Видин	611	-	74	91	446	Vidin
BG313	VRC	Враца	637	-	59	231	347	Vratsa
BG315	LOV	Ловеч	748	7	106	78	557	Lovech
BG312	MON	Монтана	605	-	52	162	391	Montana
BG314	PVN	Плевен	791	-	96	205	490	Pleven
BG32	BG32	Северен централен	2964	-	462	635	1867	Severen tsentralen
BG321	VTR	Велико Търново	937	-	153	141	643	Veliko Tarnovo
BG322	GAB	Габрово	503	-	86	30	387	Gabrovo
BG324	RAZ	Разград	506	-	56	162	288	Razgrad
BG323	RSE	Русе	512	-	110	155	247	Ruse
BG325	SLS	Силистра	506	-	57	147	302	Silistra
BG33	BG33	Североизточен	2668	84	483	467	1634	Severoiztochen
BG331	VAR	Варна	712	58	135	42	477	Varna
BG332	DOB	Добрич	827	-	83	242	502	Dobrich
BG334	TGV	Търговище	523	-	77	106	340	Targovishte
BG333	SHU	Шумен	606	26	188	77	315	Shumen
BG34	BG34	Югоизточен	3174	87	597	767	1723	Yugoiztochen
BG341	BGS	Бургас	1169	35	249	261	624	Burgas
BG342	SLV	Сливен	541	-	85	202	254	Sliven
BG344	SZR	Стара Загора	868	52	167	215	434	Stara Zagora
BG343	JAM	Ямбол	596	-	96	89	411	Yambol
BG4	BG4	Югозападна и Южна централна България	7314	280	1041	1394	4599	Yugozapadna i Yuzhna tsentralna Bulgaria
BG41	BG41	Югозападен	3315	139	615	618	1943	Yugozapaden
BG413	BLG	Благоевград	666	-	87	153	426	Blagoevgrad
BG415	KNL	Кюстендил	577	-	85	54	438	Kyustendil
BG414	PER	Перник	568	10	80	66	412	Pernik
BG412	SFO	София	1504	129	363	345	667	Sofia
BG411	SOF	София (столица) ³	-	-	-	-	-	Sofia (stolitsa) ³
BG42	BG42	Южен централен	3999	141	426	776	2656	Yuzhen tsentralen
BG425	KRZ	Кърджали	620	-	83	74	463	Kardzhali
BG423	PAZ	Пазарджик	739	51	59	202	427	Pazardzhik
BG421	PDV	Пловдив	1022	50	129	240	603	Plovdiv
BG424	SML	Смолян	539	-	-	110	429	Smolyan
BG422	HKV	Хасково	1079	40	155	150	734	Haskovo

¹ Повече информация относно методологията е на разположение на следния интернет адрес:
<http://www.nsi.bg/otrasal-metodologia.php?otr=6>.

² От 2002 г. от републиканската пътна мрежа са изключени четвъртокласните пътища, които преминават към общинските пътища.

³ През територията на област София (столица) не преминават пътища от републиканската пътна мрежа.

¹ More information about the methodology is available in the following web page:
<http://www.nsi.bg/otrasal-metodologiaen.php?otr=58>.

² Since 2002 the category IV roads are excluded from the national road network and passed into municipality roads.

³ Roads from the Country's road network do not pass through Sofia cap.

3. Пътнотранспортни произшествия през 2011 г. по статистически зони, статистически райони и по области¹ Road accidents by statistical zone, statistical region and by district in 2011¹

(Брой)
(Number)

NUTS	EKATTE	Статистически зони Статистически райони Области	Пътнотранспортни произшествия Road accidents	Убити Killed	Ранени Injured	Statistical zones, statistical regions and districts
BG	BG	Общо за страната	6639	657	8301	Total
BG3	BG3	Северна и Югоизточна България	3361	403	4151	Severna i Yugoiztochna Bulgaria
BG31	BG31	Северозападен	646	90	832	Severozapaden
BG311	VID	Видин	45	8	46	Vidin
BG313	VRC	Враца	128	20	159	Vratsa
BG315	LOV	Ловеч	179	18	243	Lovech
BG312	MON	Монтана	66	14	66	Montana
BG314	PVN	Плевен	228	30	318	Pleven
BG32	BG32	Северен централен	742	93	911	Severen tsentralen
BG321	VTR	Велико Търново	155	22	195	Veliko Tarnovo
BG322	GAB	Габрово	86	8	99	Gabrovo
BG324	RAZ	Разград	73	14	95	Razgrad
BG323	RSE	Русе	330	28	410	Ruse
BG325	SLS	Силистра	98	21	112	Silistra
BG33	BG33	Североизточен	932	80	1136	Severoiztochen
BG331	VAR	Варна	636	31	786	Varna
BG332	DOB	Добрич	143	24	181	Dobrich
BG334	TGV	Търговище	67	11	77	Targovishte
BG333	SHU	Шумен	86	14	92	Shumen
BG34	BG34	Югоизточен	1041	140	1272	Yugoiztochen
BG341	BGS	Бургас	365	44	449	Burgas
BG342	SLV	Сливен	242	34	306	Sliven
BG344	SZR	Стара Загора	363	50	437	Stara Zagora
BG343	JAM	Ямбол	71	12	80	Yambol
BG4	BG4	Югозападна и Южна централна България	3278	254	4150	Yugozapadna i Yuzhna tsentralna Bulgaria
BG41	BG41	Югозападен	1913	133	2324	Yugozapaden
BG413	BLG	Благоевград	349	27	443	Blagoevgrad
BG415	KNL	Кюстендил	85	8	110	Kyustendil
BG414	PER	Перник	72	4	79	Pernik
BG412	SFO	София	162	36	205	Sofia
BG411	SOF	София (столица)	1245	58	1487	Sofia (stolitsa)
BG42	BG42	Южен централен	1365	121	1826	Yuzhen tsentralen
BG425	KRZ	Кърджали	123	0	169	Kardzhali
BG423	PAZ	Пазарджик	111	24	123	Pazardzhik
BG421	PDV	Пловдив	852	69	1169	Plovdiv
BG424	SML	Смолян	75	4	95	Smolyan
BG422	HKV	Хасково	204	24	270	Haskovo

¹ Повече информация относно методологията е на разположение на следния интернет адрес:
<http://www.nsi.bg/otrasal-metodologia.php?otr=6>.

¹ More information about the methodology is available in the following web page:
<http://www.nsi.bg/otrasal-metodologiaen.php?otr=58>.

4. Транспортни средства към 31.12.2011 г. по статистически зони, статистически райони и по области¹
Means of transport by statistical zone, statistical region and by district as of 31.12.2011¹

NUTS	EKATTE	Статистически зони Статистически райони Области	Общо Total	Statistical zones, statistical regions and districts
BG	BG	Общо за страната	3401405	Total
BG3	BG3	Северна и Югоизточна България	1632813	Severna i Yugoiztochna Bulgaria
BG31	BG31	Северозападен	372825	Severozapaden
BG311	VID	Видин	63886	Vidin
BG313	VRC	Враца	85437	Vratsa
BG315	LOV	Ловеч	61960	Lovech
BG312	MON	Монтана	61083	Montana
BG314	PVN	Плевен	100459	Pleven
BG32	BG32	Северен централен	384501	Severen tsentralen
BG321	VTR	Велико Търново	104563	Veliko Tarnovo
BG322	GAB	Габрово	57778	Gabrovo
BG324	RAZ	Разград	46872	Razgrad
BG323	RSE	Русе	121119	Ruse
BG325	SLS	Силистра	54169	Silistra
BG33	BG33	Североизточен	432125	Severoiztochen
BG331	VAR	Варна	218028	Varna
BG332	DOB	Добрич	98555	Dobrich
BG334	TGV	Търговище	46032	Targovishte
BG333	SHU	Шумен	69510	Shumen
BG34	BG34	Югоизточен	443362	Yugoiztochen
BG341	BGS	Бургас	177635	Burgas
BG342	SLV	Сливен	72830	Sliven
BG344	SZR	Стара Загора	142526	Stara Zagora
BG343	JAM	Ямбол	50371	Yambol
BG4	BG4	Югозападна и Южна централна България	1768592	Yugozapadna i Yuzhna tsentralna Bulgaria
BG41	BG41	Югозападен	1160190	Yugozapaden
BG413	BLG	Благоевград	142039	Blagoevgrad
BG415	KNL	Кюстендил	75096	Kyustendil
BG414	PER	Перник	61041	Pernik
BG412	SFO	София	101485	Sofia
BG411	SOF	София (столица)	780529	Sofia (stolitsa)
BG42	BG42	Южен централен	608402	Yuzhen tsentralen
BG425	KRZ	Кърджали	54498	Kardzhali
BG423	PAZ	Пазарджик	103221	Pazardzhik
BG421	PDV	Пловдив	298808	Plovdiv
BG424	SML	Смолян	43970	Smolyan
BG422	HKV	Хасково	107905	Haskovo

¹ Повече информация относно методологията е на разположение на следния интернет адрес:
<http://www.nsi.bg/otrasal-metodologia.php?otr=6>.

¹ More information about the methodology is available in the following web page:
<http://www.nsi.bg/otrasal-metodologiaen.php?otr=58>.

XVI. СЪОБЩЕНИЯ
COMMUNICATIONS



1. Пощенски станции и агентства към 31.12.2011 г. по статистически зони, статистически райони и по области¹ Post stations and agencies by statistical zone, statistical region and by district as of 31.12.2011¹

(Брой)
(Number)

NUTS	EKATTE	Статистически зони Статистически райони Области	Пощенски станции Post stations	Агентства Post-agencies	Statistical zones, statistical regions and districts
BG	BG	Общо за страната	2981	2705	Total
BG3	BG3	Северна и Югоизточна България	1868	1350	Severna i Yugoiztochna Bulgaria
BG31	BG31	Северозападен	534	320	Severozapaden
BG311	VID	Видин	82	40	Vidin
BG313	VRC	Враца	110	62	Vratsa
BG315	LOV	Ловеч	107	75	Lovech
BG312	MON	Монтана	104	44	Montana
BG314	PVN	Плевен	131	99	Pleven
BG32	BG32	Северен централен	481	349	Severen tsentralen
BG321	VTR	Велико Търново	154	95	Veliko Tarnovo
BG322	GAB	Габрово	67	40	Gabrovo
BG324	RAZ	Разград	87	61	Razgrad
BG323	RSE	Русе	103	105	Ruse
BG325	SLS	Силистра	70	48	Silistra
BG33	BG33	Североизточен	400	359	Severoiztochen
BG331	VAR	Варна	132	199	Varna
BG332	DOB	Добрич	80	59	Dobrich
BG334	TGV	Търговище	77	38	Targovishte
BG333	SHU	Шумен	111	63	Shumen
BG34	BG34	Югоизточен	453	322	Yugoiztochen
BG341	BGS	Бургас	162	142	Burgas
BG342	SLV	Сливен	92	47	Sliven
BG344	SZR	Стара Загора	129	103	Stara Zagora
BG343	JAM	Ямбол	70	30	Yambol
BG4	BG4	Югозападна и Южна централна България	1113	1355	Yugozapadna i Yuzhna tsentralna Bulgaria
BG41	BG41	Югозападен	549	876	Yugozapaden
BG413	BLG	Благоевград	127	117	Blagoevgrad
BG415	KNL	Кюстендил	78	37	Kyustendil
BG414	PER	Перник	68	44	Pernik
BG412	SFO	София	156	90	Sofia
BG411	SOF	София (столица)	120	588	Sofia (stolitsa)
BG42	BG42	Южен централен	564	479	Yuzhen tsentralen
BG425	KRZ	Кърджали	66	57	Kardzhali
BG423	PAZ	Пазарджик	106	86	Pazardzhik
BG421	PDV	Пловдив	192	226	Plovdiv
BG424	SML	Смолян	63	40	Smolyan
BG422	HKV	Хасково	137	70	Haskovo

¹ Повече информация относно методологията е на разположение на следния интернет адрес:
<http://www.nsi.bg/otrasal-metodologia.php?otr=6>.

¹ More information about the methodology is available in the following web page:
<http://www.nsi.bg/otrasal-metodologiaen.php?otr=58>.

XVII. ВЪТРЕШНА ТЪРГОВИЯ
DOMESTIC TRADE



1. Магазини за продажби на дребно към 31.12.2011 г. по статистически зони, статистически райони и по области¹ Shops for retail trade by statistical zone, statistical region and by district as of 31.12.2011¹

(Брой)
(Number)

NUTS	EKATTE	Статистически зони Статистически райони Области	Общо Total	Хранителни стоки, напитки и тютюневи изделия Foods, beverages and tobacco	Нехранителни стоки Durables and other consumer goods	Statistical zones, statistical regions and districts
BG	BG	Общо за страната	132304	49324	82980	Total
BG3	BG3	Северна и Югоизточна България	64355	25258	39097	Severna i Yugoiztochna Bulgaria
BG31	NW	Северозападен	13169	5512	7657	Severozapaden
BG311	VID	Видин	1697	695	1002	Vidin
BG313	VRC	Враца	2858	1175	1683	Vratsa
BG315	LOV	Ловеч	2371	1065	1306	Lovech
BG312	MON	Монтана	2059	885	1174	Montana
BG314	PVN	Плевен	4184	1692	2492	Pleven
BG32	NC	Северен централен	13878	5476	8402	Severen tsentralen
BG321	VTR	Велико Търново	4088	1635	2453	Veliko Tarnovo
BG322	GAB	Габрово	2273	850	1423	Gabrovo
BG324	RAZ	Разград	1710	770	940	Razgrad
BG323	RSE	Русе	4182	1506	2676	Ruse
BG325	SLS	Силистра	1625	715	910	Silistra
BG33	NE	Североизточен	17212	6524	10688	Severoiztochen
BG331	VAR	Варна	9463	3127	6336	Varna
BG332	DOB	Добрич	3259	1369	1890	Dobrich
BG334	TGV	Търговище	1839	892	947	Targovishte
BG333	SHU	Шумен	2651	1136	1515	Shumen
BG34	SE	Югоизточен	20096	7746	12350	Yugoiztochen
BG341	BGS	Бургас	9475	3510	5965	Burgas
BG342	SLV	Сливен	2924	1251	1673	Sliven
BG344	SZR	Стара Загора	5544	2094	3450	Stara Zagora
BG343	JAM	Ямбол	2153	891	1262	Yambol
BG4	BG4	Югозападна и Южна централна България	67949	24066	43883	Yugozapadna i Yuzhna tsentralna Bulgaria
BG41	SW	Югозападен	41921	14177	27744	Yugozapaden
BG413	BLG	Благоевград	5948	2367	3581	Blagoevgrad
BG415	KNL	Кюстендил	2837	1125	1712	Kyustendil
BG414	PER	Перник	2370	1070	1300	Pernik
BG412	SFO	София	4002	1980	2022	Sofia
BG411	SOF	София (столица)	26764	7635	19129	Sofia (stolitsa)
BG42	SC	Южен централен	26028	9889	16139	Yuzhen tsentralen
BG425	KRZ	Кърджали	2168	1019	1149	Kardzhali
BG423	PAZ	Пазарджик	4159	1842	2317	Pazardzhik
BG421	PDV	Пловдив	12806	4292	8514	Plovdiv
BG424	SML	Смолян	1985	978	1007	Smolyan
BG422	HKV	Хасково	4910	1758	3152	Haskovo

¹ Повече информация относно методологията е на разположение на следния интернет адрес:
<http://www.nsi.bg/otrasal-metodologia.php?otr=5>.

¹ More information about the methodology is available in the following web page:
<http://www.nsi.bg/otrasal-metodologiaen.php?otr=35>.

2. Продажби на дребно през 2011 г. по статистически зони и статистически райони¹

Retail sales by statistical zone and statistical region in 2011¹

(Хиляди левове)
(Thousand Levs)

NUTS	EKATTE	Статистически зони Статистически райони Области	Общо Total	Хранителни стоки, напитки и тютюневи изделия Foods, beverages and tobacco	Нехранителни стоки Durables and other consumer goods	Statistical zones, statistical regions and districts
BG	BG	Общо за страната	31122316	11623249	19499067	Total
BG3	BG3	Северна и Югоизточна България	10411433	4857687	5553746	Severna i Yugoiztochna Bulgaria
BG31	NW	Северозападен	1719640	826905	892735	Severozapaden
BG32	NC	Северен централен	2360790	1144943	1215847	Severen tsentralen
BG33	NE	Североизточен	3396320	1562816	1833504	Severoiztochen
BG34	SE	Югоизточен	2934683	1323023	1611660	Yugoiztochen
BG4	BG4	Югозападна и Южна централна България	20710883	6765562	13945321	Yugozapadna i Yuzhna tsentralna Bulgaria
BG41	SW	Югозападен	16892301	5282486	11609815	Yugozapaden
BG42	SC	Южен централен	3818582	1483076	2335506	Yuzhen tsentralen

¹ Повече информация относно методологията е на разположение на следния интернет адрес:
<http://www.nsi.bg/otrasal-metodologia.php?otr=5>.

¹ More information about the methodology is available in the following web page:
<http://www.nsi.bg/otrasal-metodologiaen.php?otr=35>.

XVIII. ТУРИЗЪМ
TOURISM



1. Средства за подслон през 2011 г. по статистически зони, статистически райони и по области и общини¹
Accommodation establishments by statistical zone, statistical region and by district and municipality in 2011¹

NUTS	EКАТТЕ	Статистически зони Статистически райони Области Общини	Средства за подслон ² - бр. Accommodation establishments ² - number	Легла - бр. Bed places - number	Легла-денонощия - бр. Bed-nights - number	Стаи - бр. Room capacity - number	Реализирани нощувки - бр. Nights spent - number	Пренощували лица - бр. Visitors for a night and over - number	Приходи от нощувки - левове Revenues from nights spent - Levs	Statistical zones, statistical regions, districts and municipalities
BG	BG	Общо за страната	3776	283251	58855218	126017	18855331	5045332	733053423	Total
BG3	BG3	Северна и Югоизточна България	2546	215299	37917713	94293	14788261	3130242	527629524	Северна и Югоизточна България
BG31	BG31	Северозападен	189	8529	2880713	4072	441750	243772	15671159	Severozapaden
BG311	VID	Видин	45	1012	345551	495	54659	33515	2088333	Vidin
	VID01	Белоградчик	21	288	99545	137	16475	8336	..	Belogradchik
	VID03	Бойница	-	-	-	-	-	-	-	Boynitsa
	VID06	Брегово	-	-	-	-	-	-	-	Bregovo
	VID09	Видин	21	642	220336	334	36024	23595	1396559	Vidin
	VID15	Грамада	-	-	-	-	-	-	-	Gramada
	VID16	Димово	3	82	25670	24	2160	1584	..	Dimovo
	VID22	Кула	-	-	-	-	-	-	-	Kula
	VID25	Макреш	-	-	-	-	-	-	-	Makresh
	VID30	Ново село	-	-	-	-	-	-	-	Novo selo
	VID33	Ружинци	-	-	-	-	-	-	-	Ruzhintsi
	VID37	Чупрене	-	-	-	-	-	-	-	Chuprene
BG313	VRC	Враца	33	1101	383477	573	57452	27072	1915322	Vratsa
	VRC05	Борован	1	5	920	2	Borovan
	VRC08	Бяла Слатина	2	39	14235	21	Byala Slatina
	VRC10	Враца	16	469	169717	305	29296	16147	1202994	Vratsa
	VRC20	Козлодуй	5	249	88170	138	22378	7505	535245	Kozloduy
	VRC21	Криводол	-	-	-	-	-	-	-	Krivodol
	VRC27	Мездра	6	297	96733	89	2178	1202	72066	Mezdra
	VRC28	Мизия	-	-	-	-	-	-	-	Mizia
	VRC31	Оряхово	2	32	10952	13	Oryahovo
	VRC32	Роман	1	10	2750	5	Roman
	VRC35	Хайредин	-	-	-	-	-	-	-	Hayredin
BG315	LOV	Ловеч	66	3799	1205322	1726	183744	103976	5761432	Lovech
	LOV02	Априлци	10	394	123725	157	13500	6855	392427	Apriltsi
	LOV17	Летница	-	-	-	-	-	-	-	Letnitsa
	LOV18	Ловеч	10	688	236004	337	45489	17839	1044393	Lovech
	LOV19	Луковит	3	190	69350	114	11395	7610	504775	Lukovit
	LOV33	Тетевен	14	1041	305628	448	26157	15205	880310	Teteven
	LOV34	Троян	29	1486	470615	670	87203	56467	2939527	Troyan
	LOV36	Угърчин	-	-	-	-	-	-	-	Ugarchin
	LOV38	Ябланица	-	-	-	-	-	-	-	Yablanitsa
BG312	MON	Монтана	32	1590	573276	711	72661	36451	2997120	Montana
	MON02	Берковица	9	447	163000	191	10753	6174	162015	Berkovitsa
	MON04	Бойчиновци	-	-	-	-	-	-	-	Boychinovtsi
	MON07	Брусарци	-	-	-	-	-	-	-	Brusartsi

1. Средства за подслон през 2011 г. по статистически зони, статистически райони и по области и общини¹
Accommodation establishments by statistical zone, statistical region and by district and municipality in 2011¹

(Продължение)

(Continued)

NUTS	EKATTE	Статистически зони Статистически райони Области Общини	Средства за подслон ² - бр. Accommodation establishments ² - number	Легла - бр. Bed places - number	Легла- денонощия - бр. Bed-nights - number	Стаи - бр. Room capacity - number	Реализирани нощувки - бр. Nights spent - number	Пренощували лица - бр. Visitors for a night and over - number	Приходи от нощувки - левове Revenues from nights spent - Levs	Statistical zones, statistical regions, districts and municipalities
	MON11	Вълчедръм	-	-	-	-	-	-	-	Valchedram
	MON12	Вършец	6	437	159375	185	41902	15512	1918308	Varshets
	MON14	Георги Дамяново	3	99	36135	45	1422	1263	27984	Georgi Damyanovo
	MON24	Лом	3	175	63875	91	6472	4161	267460	Lom
	MON26	Медковец	-	-	-	-	-	-	-	Medkovets
	MON29	Монтана	11	432	150891	199	12112	9341	621353	Montana
	MON36	Чипровци	-	-	-	-	-	-	-	Chiprovtsi
	MON38	Якимово	-	-	-	-	-	-	-	Yakimovo
BG314	PVN	Плевен	13	1027	373087	567	73234	42758	2908952	Pleven
	PVN03	Белене	1	145	52925	87	Belene
	PVN08	Гулянци	1	14	5110	7	Gulyantsi
	PVN10	Долна Митрополия	-	-	-	-	-	-	-	Dolna Mitropolia
	PVN11	Долни Дъбник	-	-	-	-	-	-	-	Dolni Dabnik
	PVN23	Искър	-	-	-	-	-	-	-	Iskar
	PVN39	Кнежа	-	-	-	-	-	-	-	Knezha
	PVN16	Левски	-	-	-	-	-	-	-	Levski
	PVN21	Никопол	-	-	-	-	-	-	-	Nikopol
	PVN24	Плевен	10	836	303372	457	69026	40859	2786535	Pleven
	PVN27	Пордим	-	-	-	-	-	-	-	Pordim
	PVN37	Червен бряг	1	32	11680	16	Cherven bryag
BG32	BG32	Северен централен	371	11534	3966496	5575	626647	390205	22738942	Severen tsentralen
BG321	VTR	Велико Търново	107	5360	1840696	2468	261456	170777	9329439	Veliko Tarnovo
	VTR04	Велико Търново	60	3030	1063986	1460	196119	128879	7755650	Veliko Tarnovo
	VTR06	Горна Оряховица	7	218	72415	97	6643	4707	238879	Gorna Oryahovitsa
	VTR13	Елена	21	748	262987	318	16490	11427	362433	Elena
	VTR14	Златарица	2	27	8685	11	Zlataritsa
	VTR20	Лясковец	3	146	53290	69	9490	9338	156326	Lyaskovets
	VTR22	Павликени	3	130	47450	65	4535	3057	136627	Pavlikeni
	VTR26	Полски Тръмбеш	1	94	24960	50	Polski Trambesh
	VTR28	Свищов	10	967	306923	398	26390	12639	660200	Svishtov
	VTR31	Стражица	-	-	-	-	-	-	-	Strazhitsa
	VTR32	Сухиндол	-	-	-	-	-	-	-	Suhindol
BG322	GAB	Габрово	83	3096	1073889	1452	161194	90161	4836330	Gabrovo
	GAB05	Габрово	25	1303	454128	567	66892	32336	1670950	Gabrovo
	GAB12	Дряново	19	570	192992	192	24165	15784	453326	Dryanovo
	GAB29	Севлиево	14	210	73460	128	12100	7521	684229	Sevlievo
	GAB35	Трявна	25	1013	353309	565	58037	34520	2027825	Tryavna
BG324	RAZ	Разград	25	554	189908	294	34046	16220	1129745	Razgrad
	RAZ11	Завет	-	-	-	-	-	-	-	Zavet
	RAZ14	Исперих	4	143	52195	51	4246	2196	94102	Isperih

1. Средства за подслон през 2011 г. по статистически зони, статистически райони и по области и общини¹
Accommodation establishments by statistical zone, statistical region and by district and municipality in 2011¹

(Продължение)
(Continued)

NUTS	EKATTE	Статистически зони Статистически райони Области Общини	Средства за подслон ² - бр. Accommodation establishments ² - number	Легла - бр. Bed places - number	Легла- деноноция - бр. Bed-nights - number	Стаи - бр. Room capacity - number	Реализирани нощувки - бр. Nights spent - number	Пренощували лица - бр. Visitors for a night and over - number	Приходи от нощувки - левове Revenues from nights spent - Levs	Statistical zones, statistical regions, districts and municipalities
	RAZ16	Кубрат	6	8	2920	6	160	119	5902	Kubrat
	RAZ17	Лозница	1	4	1460	4	-	-	-	Loznitsa
	RAZ26	Разград	14	399	133333	233	29640	13905	1029741	Razgrad
	RAZ29	Самуил	-	-	-	-	-	-	-	Samuil
	RAZ36	Цар Калоян	-	-	-	-	-	-	-	Tsar Kaloyan
BG323	RSE	Русе	123	1812	613923	1036	134214	89156	5851799	Ruse
	RSE03	Борово	-	-	-	-	-	-	-	Borovo
	RSE04	Бяла	8	89	28390	40	3319	1852	106625	Byala
	RSE05	Ветово	-	-	-	-	-	-	-	Vetovo
	RSE08	Две могили	1	30	5490	30	Dve mogili
	RSE13	Иваново	3	47	17155	30	2156	1818	68349	Ivanovo
	RSE27	Русе	110	1636	561058	926	128557	85320	5673487	Ruse
	RSE33	Сливо поле	1	10	1830	10	Slivo pole
	RSE37	Ценово	-	-	-	-	-	-	-	Tsenovo
BG325	SLS	Силистра	33	712	248080	325	35737	23891	1591629	Silistra
	SLS01	Алфатар	-	-	-	-	-	-	-	Alfatar
	SLS07	Главиница	-	-	-	-	-	-	-	Glavinitsa
	SLS10	Дулово	-	-	-	-	-	-	-	Dulovo
	SLS15	Кайнарджа	1	19	5225	10	Kaynardzha
	SLS31	Силистра	26	595	209425	272	30658	19558	1441131	Silistra
	SLS32	Ситово	1	20	5500	10	Sitovo
	SLS34	Тутракан	5	78	27930	33	Tutrakan
BG33	BG33	Североизточен	618	82650	15068742	36462	6271618	1261006	222955601	Severoiztochen
BG331	VAR	Варна	454	56773	11239678	24981	4488519	924689	184500801	Varna
	VAR01	Аврен	19	2331	497259	821	217586	16793	7294877	Avren
	VAR02	Аксаково	1	40	11000	15	Aksakovo
	VAR04	Белослав	-	-	-	-	-	-	-	Beloslav
	VAR05	Бяла	17	884	85602	322	36479	4895	834547	Byala
	VAR06	Варна	377	51577	10338703	22999	4165920	886321	175233948	Varna
	VAR08	Ветрино	-	-	-	-	-	-	-	Vetrino
	VAR09	Вълчи дол	1	12	4380	6	Valchi dol
	VAR14	Девня	1	110	40150	50	Devnya
	VAR13	Долни чифлик	27	1486	171742	649	40850	8945	737494	Dolni chiflik
	VAR16	Дългопол	6	201	43966	70	2178	1257	42376	Dalgopol
	VAR24	Провадия	3	70	25550	30	5354	1133	106697	Provadia
	VAR26	Суворово	2	62	21326	19	Suvorovo
BG332	DOB	Добрич	102	23691	3127314	10410	1689453	282297	35549411	Dobrich
	DOB03	Балчик	80	20963	2651320	9273	1611204	251708	33226109	Balchik
	DOB12	Генерал Тошево	1	22	8030	12	General Toshevo
	DOB28	Добрич	7	577	183538	297	40858	20721	1617549	Dobrich

1. Средства за подслон през 2011 г. по статистически зони, статистически райони и по области и общини¹

Accommodation establishments by statistical zone, statistical region and by district and municipality in 2011¹

(Продължение)

(Continued)

NUTS	EKATTE	Статистически зони Статистически райони Области Общини	Средства за подслон ² - бр. Accommodation establishments ² - number	Легла - бр. Bed places - number	Легла- денонощия - бр. Bed-nights - number	Стаи - бр. Room capacity - number	Реализирани нощувки - бр. Nights spent - number	Пренощували лица - бр. Visitors for a night and over - number	Приходи от нощувки - левове Revenues from nights spent - Levs	Statistical zones, statistical regions, districts and municipalities
	DOB15	Добрич - селска	-	-	-	-	-	-	-	Dobrich - selska
	DOB17	Каварна	7	1396	197395	719	24894	5251	495172	Kavarna
	DOB20	Крушари	-	-	-	-	-	-	-	Krushari
	DOB27	Тервел	-	-	-	-	-	-	-	Tervel
	DOB29	Шабла	7	733	87031	109	Shabla
BG334	TGV	Търговище	25	869	291779	413	39038	19758	974618	Targovishte
	TGV02	Антоново	3	95	32400	30	Antonovo
	TGV22	Омуртаг	1	32	11680	14	Omurtag
	TGV23	Опака	-	-	-	-	-	-	-	Opaka
	TGV24	Попово	7	119	36776	53	7467	2250	148707	Popovo
	TGV35	Търговище	14	623	210923	316	28020	15687	768064	Targovishte
BG333	SHU	Шумен	37	1317	409971	658	54608	34262	1930771	Shumen
	SHU23	Велики Преслав	4	86	25571	44	1413	1168	34677	Veliki Preslav
	SHU07	Венец	-	-	-	-	-	-	-	Venets
	SHU10	Върбица	1	52	18980	13	Varbitsa
	SHU18	Каолиново	-	-	-	-	-	-	-	Kaolinovo
	SHU19	Каспичан	2	67	24455	34	Kaspichan
	SHU21	Никола Козлево	-	-	-	-	-	-	-	Nikola Kozlevo
	SHU22	Нови пазар	5	63	19871	31	1181	603	30843	Novi pazar
	SHU25	Смядово	-	-	-	-	-	-	-	Smyadovo
	SHU11	Хитрино	-	-	-	-	-	-	-	Hitrino
	SHU30	Шумен	25	1049	321094	536	49283	30850	1719110	Shumen
BG34	BG34	Югоизточен	1368	112586	16001762	48184	7448246	1235259	266263822	Yugoiztochen
BG341	BGS	Бургас	1176	105300	13580977	44785	7065474	1071602	250764923	Burgas
	BGS01	Айтос	3	149	37862	54	3919	2301	61908	Aytos
	BGS04	Бургас	53	4443	903096	2212	235975	91281	9278757	Burgas
	BGS08	Камено	-	-	-	-	-	-	-	Kameno
	BGS09	Карнобат	4	179	38664	90	9486	2781	192370	Karnobat
	BGS12	Малко Търново	2	68	19572	28	Malko Tarnovo
	BGS15	Несебър	270	73166	9268634	30679	5333722	757420	198957986	Nesebar
	BGS17	Поморие	38	3564	713075	1676	225741	38495	7215917	Pomorie
	BGS27	Приморско	72	10034	1033415	4066	509497	66913	9515791	Primorsko
	BGS18	Руен	1	27	5839	9	Ruen
	BGS21	Созопол	61	8665	1054489	3714	584873	83668	21489777	Sozopol
	BGS06	Средец	1	50	13750	25	Sredets
	BGS23	Сунгурларе	1	32	2912	16	Sungurlare
	BGS13	Царево	670	4923	489669	2216	158829	26278	3982888	Tsarevo
BG342	SLV	Сливен	99	2799	972275	1245	94177	48248	3218570	Sliven
	SLV11	Котел	40	625	214167	261	Kotel
	SLV16	Нова Загора	15	448	149215	201	19874	9206	441146	Nova Zagora

1. Средства за подслон през 2011 г. по статистически зони, статистически райони и по области и общини¹ Accommodation establishments by statistical zone, statistical region and by district and municipality in 2011¹

(Продължение)
(Continued)

NUTS	EКАТТЕ	Статистически зони Статистически райони Области Общини	Средства за подслон ² - бр. Accommodation establishments ² - number	Легла - бр. Bed places - number	Легла- денонощия - бр. Bed-nights - number	Стаи - бр. Room capacity - number	Реализирани нощувки - бр. Nights spent - number	Пренощували лица - бр. Visitors for a night and over - number	Приходи от нощувки - левове Revenues from nights spent - Levs	Statistical zones, statistical regions, districts and municipalities
	SLV20	Сливен	41	1671	589186	759	59970	33328	2488788	Sliven
	SLV24	Твърдица	3	55	19707	24	Tvarditsa
BG344	SZR	Стара Загора	36	3637	1157425	1722	239273	90965	10753221	Stara Zagora
	SZR04	Братя Даскалови	-	-	-	-	-	-	-	Bratya Daskalovi
	SZR37	Гурково	1	68	18632	29	Gurkovo
	SZR07	Гълъбово	3	347	100711	127	7611	1802	..	Galabovo
	SZR12	Казанлък	6	344	119724	179	18020	12443	766225	Kazanlak
	SZR22	Мъглиж	2	88	32120	48	Maglzh
	SZR38	Николаево	-	-	-	-	-	-	-	Nikolaevo
	SZR23	Опан	-	-	-	-	-	-	-	Opan
	SZR24	Павел баня	2	499	182135	239	Pavel banya
	SZR27	Раднево	-	-	-	-	-	-	-	Radnevo
	SZR31	Стара Загора	21	2237	699135	1064	115347	63582	5675329	Stara Zagora
	SZR36	Чирпан	1	54	4968	36	Chirpan
BG343	JAM	Ямбол	57	850	291085	432	49322	24444	1527108	Yambol
	JAM03	Болярново	-	-	-	-	-	-	-	Bolyarovo
	JAM07	Елхово	23	98	29052	44	3834	1966	93295	Elhovo
	JAM22	Стралджа	2	46	14050	23	Straldzha
	JAM25	Тунджа	13	86	27289	50	Tundzha
	JAM26	Ямбол	19	620	220694	315	35767	17954	1289328	Yambol
BG4	BG4	Югозападна и Южна централна България	1230	67952	20937505	31724	4067070	1915090	205423899	Yugozapadna i Yuzhna tsentralna Bulgaria
BG41	BG41	Югозападен	435	38167	11361451	17674	2429682	1198567	141890617	Yugozapaden
BG413	BLG	Благоевград	189	15862	4196138	6533	752002	320428	32770497	Blagoevgrad
	BLG01	Банско	77	8391	2121614	3558	374138	140250	16082948	Bansko
	BLG02	Белица	2	452	123494	145	Belitsa
	BLG03	Благоевград	29	1014	327865	503	41920	30448	1238192	Blagoevgrad
	BLG11	Гоце Делчев	7	337	109430	147	12610	9245	293017	Gotse Delchev
	BLG13	Гърмен	8	305	89352	137	19434	9341	656768	Garmen
	BLG28	Кресна	3	774	21120	39	..	843	42572	Kresna
	BLG33	Петрич	12	397	100688	198	13789	7878	562728	Petrich
	BLG37	Разлог	14	1355	394120	584	79125	29397	3445693	Razlog
	BLG40	Сандански	35	2760	885872	1179	193692	88351	10117255	Sandanski
	BLG42	Сатовча	1	45	10935	25	Satovcha
	BLG44	Симитли	-	-	-	-	-	-	-	Simitli
	BLG49	Струмяни	1	32	11648	18	Strumyani
	BLG52	Хаджидимово	-	-	-	-	-	-	-	Hadzhidimovo
	BLG53	Якоруда	-	-	-	-	-	-	-	Yakoruda
BG415	KNL	Кюстендил	40	2429	809438	987	106146	54687	3186492	Kyustendil
	KNL04	Бобов дол	-	-	-	-	-	-	-	Bobovdol

1. Средства за подслон през 2011 г. по статистически зони, статистически райони и по области и общини¹
Accommodation establishments by statistical zone, statistical region and by district and municipality in 2011¹

(Продължение)
(Continued)

NUTS	EKATTE	Статистически зони Статистически райони Области Общини	Средства за подслон ² - бр. Accommodation establishments ² - number	Легла - бр. Bed places - number	Легла- денонощия - бр. Bed-nights - number	Стаи - бр. Room capacity - number	Реализирани нощувки - бр. Nights spent - number	Пренощували лица - бр. Visitors for a night and over - number	Приходи от нощувки - левове Revenues from nights spent - Levs	Statistical zones, statistical regions, districts and municipalities
	KNL05	Бобошево	2	114	41610	41	Boboshevo
	KNL48	Дупница	4	317	97096	130	23623	10389	439148	Dupnitsa
	KNL27	Кочериново	1	13	4745	6	Kocherinovo
	KNL29	Кюстендил	17	732	245097	338	30326	16681	1852235	Kyustendil
	KNL31	Невестино	-	-	-	-	-	-	-	Nevestino
	KNL38	Рила	6	301	84170	105	6491	4297	85585	Rila
	KNL41	Сапарева баня	10	952	336720	367	43695	22683	788161	Sapareva banya
	KNL50	Трекляно	-	-	-	-	-	-	-	Treklyano
BG414	PER	Перник	26	1333	254956	497	17833	11054	469541	Pernik
	PER08	Брезник	4	107	25473	50	1896	1872	50448	Breznik
	PER19	Земен	-	-	-	-	-	-	-	Zemen
	PER22	Ковачевци	4	613	78613	155	Kovachevtsi
	PER32	Перник	10	346	82439	194	11962	6083	284417	Pernik
	PER36	Радомир	5	223	57305	82	1641	796	51043	Radomir
	PER51	Трън	3	44	11126	16	Tran
BG412	SFO	София	59	5995	1773932	2512	380637	126444	11314334	Sofia
	SFO54	Антон	-	-	-	-	-	-	-	Anton
	SFO06	Божурище	-	-	-	-	-	-	-	Bozhurishte
	SFO07	Ботевград	5	318	104672	106	3385	2817	106744	Botevgrad
	SFO09	Годеч	2	50	13230	22	Godech
	SFO10	Горна Малина	-	-	-	-	-	-	-	Gorna Malina
	SFO59	Долна баня	4	200	66578	97	4196	3239	222270	Dolna banya
	SFO16	Драгоман	-	-	-	-	-	-	-	Dragoman
	SFO17	Елин Пелин	-	-	-	-	-	-	-	Elin Pelin
	SFO18	Етрополе	-	-	-	-	-	-	-	Etopole
	SFO47	Златица	2	21	6461	13	Zlatitsa
	SFO20	Ихтиман	1	110	30030	82	Ihtiman
	SFO24	Копривщица	4	82	27728	29	747	613	19350	Koprivshitsa
	SFO25	Костенец	4	324	104601	150	Kostenets
	SFO26	Костинброд	-	-	-	-	-	-	-	Kostinbrod
	SFO56	Мирково	-	-	-	-	-	-	-	Mirkovo
	SFO55	Пирдоп	3	156	54613	66	19338	5930	470535	Pirdop
	SFO34	Правец	2	104	37856	55	Pravets
	SFO39	Самоков	30	4555	1321263	1867	317143	101450	9656526	Samokov
	SFO43	Своге	-	-	-	-	-	-	-	Svoge
	SFO45	Сливница	1	30	2760	10	Slivnitsa
	SFO57	Чавдар	1	45	4140	15	Chavdar
	SFO58	Челопеч	-	-	-	-	-	-	-	Chelopech
BG411	SOF	София (столица)	121	12548	4326987	7145	1173064	685954	94149753	Sofia (stolitsa)
	SOF46	Столична	121	12548	4326987	7145	1173064	685954	94149753	Stolichna

1. Средства за подслон през 2011 г. по статистически зони, статистически райони и по области и общини¹
 Accommodation establishments by statistical zone, statistical region and by district and municipality in 2011¹

(Продължение)
 (Continued)

NUTS	EКАТТЕ	Статистически зони Статистически райони Области Общини	Средства за подслон ² - бр. Accommodation establishments ² - number	Легла - бр. Bed places - number	Легла- деноноция - бр. Bed-nights - number	Стаи - бр. Room capacity - number	Реализирани нощувки - бр. Nights spent - number	Пренощували лица - бр. Visitors for a night and over - number	Приходи от нощувки - левове Revenues from nights spent - Levs	Statistical zones, statistical regions, districts and municipalities
BG42	BG42	Южен централен	795	29785	9576054	14050	1637388	716523	63533282	Yuzhen tsentralen
BG425	KRZ	Кърджали	26	866	299468	436	40362	27518	1309587	Kardzhali
	KRZ02	Ардино	5	76	26750	31	1835	1337	28131	Ardino
	KRZ08	Джебел	1	10	1840	5	Dzhebel
	KRZ14	Кирково	1	9	3285	6	Kirkovo
	KRZ15	Крумовград	3	152	49504	80	1201	926	31470	Krumovgrad
	KRZ16	Кърджали	13	525	184139	271	32947	21325	1109651	Kardzhali
	KRZ21	Момчилград	3	94	33950	43	4002	3721	129110	Momchilgrad
	KRZ35	Черноочене	-	-	-	-	-	-	-	Chernoochene
BG423	PAZ	Пазарджик	92	5379	1690333	2479	363470	145904	14809397	Pazardzhik
	PAZ03	Батак	16	667	154967	261	8213	5464	198187	Batak
	PAZ04	Белово	-	-	-	-	-	-	-	Belovo
	PAZ06	Брацигово	4	98	30820	46	Bratsigovo
	PAZ08	Велинград	37	3422	1098112	1578	314007	117989	13099170	Velingrad
	PAZ14	Лесичово	-	-	-	-	-	-	-	Lesichovo
	PAZ19	Пазарджик	18	607	207742	295	25472	12753	1033718	Pazardzhik
	PAZ20	Панагюрище	5	196	61358	102	7044	3454	153432	Panagyurishte
	PAZ21	Пещера	4	157	54545	78	3095	2459	157645	Peshtera
	PAZ24	Ракитово	1	42	15330	28	Rakitovo
	PAZ29	Септември	2	60	21202	31	Septemvri
	PAZ32	Стрелча	5	130	46257	60	3295	1441	67376	Strelcha
BG421	PDV	Пловдив	243	9546	3300357	4669	669593	307394	28211423	Plovdiv
	PDV01	Асеновград	21	1046	363105	487	..	9430	839049	Asenovgrad
	PDV07	Брезово	-	-	-	-	-	-	-	Brezovo
	PDV12	Калояново	2	86	31390	35	Kaloyanovo
	PDV13	Карлово	24	964	343050	342	50853	15581	1027997	Karlovo
	PDV39	Кричим	-	-	-	-	-	-	-	Krichim
	PDV42	Куклен	10	689	188141	228	12457	7736	156927	Kuklen
	PDV15	Лъки	1	36	13140	16	Laki
	PDV17	Марица	-	-	-	-	-	-	-	Maritsa
	PDV40	Перушица	4	182	65494	78	1196	830	12169	Perushtitsa
	PDV22	Пловдив	150	4280	1485419	2397	327270	186262	16147837	Plovdiv
	PDV23	Първомай	2	115	41975	44	Parvomay
	PDV25	Раковски	-	-	-	-	-	-	-	Rakovski
	PDV26	Родопи	7	76	27676	38	Rodopi
	PDV28	Садово	-	-	-	-	-	-	-	Sadovo
	PDV43	Сопот	3	113	41245	35	Sopot
	PDV41	Стамболийски	1	16	5840	12	Stamboliyski
	PDV33	Съединение	-	-	-	-	-	-	-	Saedinenie
	PDV37	Хисаря	18	1943	693882	957	228552	81746	9764876	Hisarya

1. Средства за подслон през 2011 г. по статистически зони, статистически райони и по области и общини¹

Accommodation establishments by statistical zone, statistical region and by district and municipality in 2011¹

(Продължение и край)
(Continued and end)

NUTS	EKATTE	Статистически зони Статистически райони Области Общини	Средства за подслон ² - бр. Accommodation establishments ² - number	Легла - бр. Bed places - number	Легла- деноноция - бр. Bed-nights - number	Стаи - бр. Room capacity - number	Реализирани нощувки - бр. Nights spent - number	Пренощували лица - бр. Visitors for a night and over - number	Приходи от нощувки - левове Revenues from nights spent - Levs	Statistical zones, statistical regions, districts and municipalities
BG424	SML	Смолян	389	12208	3707367	5561	467843	178620	14909436	Smolyan
	SML02	Баните	30	389	134900	176	11547	3633	231822	Banite
	SML05	Борино	17	315	107014	139	4317	2428	75046	Borino
	SML09	Девин	64	1600	531671	823	62141	28066	2306952	Devin
	SML10	Доспат	23	465	156499	202	8149	3356	111862	Dospat
	SML11	Златоград	15	312	113790	141	15037	11208	329777	Zlatograd
	SML16	Мадан	7	106	30500	62	1390	910	41966	Madan
	SML18	Неделино	2	58	21170	29	Nedelino
	SML27	Рудозем	5	44	16052	21	Rudozem
	SML31	Смолян	157	4514	1426921	2010	187825	73629	5665079	Smolyan
	SML38	Чепеларе	69	4405	1168850	1958	175909	54482	6101306	Chepelare
BG422	HKV	Хасково	45	1786	578529	905	96120	57087	4293439	Haskovo
	HKV09	Димитровград	5	188	66820	106	14927	3661	283733	Dimitrovgrad
	HKV11	Ивайловград	4	91	31007	52	3969	3167	78721	Ivaylovgrad
	HKV17	Любимец	2	55	20075	26	Lyubimets
	HKV18	Маджарово	1	50	13750	26	Madzharovo
	HKV19	Минерални бани	4	168	55952	83	12959	6566	548787	Mineralni bani
	HKV28	Свиленград	9	376	126893	163	22286	14113	1582739	Svilengrad
	HKV29	Симеоновград	-	-	-	-	-	-	-	Simeonovgrad
	HKV30	Стамболово	1	16	2928	8	Stambolovo
	HKV32	Тополовград	2	54	19710	30	Topolovgrad
	HKV33	Харманли	5	210	76650	112	9003	8284	323094	Harmanli
	HKV34	Хасково	12	578	164744	299	26074	18781	1352623	Haskovo

¹ Включват се средства за подслон и места за настаняване с над 10 легла, функционирали през съответната година.

² Повече информация относно методологията е на разположение на следния интернет адрес: <http://www.nsi.bg/otrasal-metodologia.php?otr=8>.

¹ Accommodation establishment and other establishments for short-term accommodation with over 10 bed-places working during the relevant year are included.

² More information about the methodology is available in the following web page: <http://www.nsi.bg/otrasal-metodologiaen.php?otr=57>.

2. Хотели през 2011 г. по статистически зони, статистически райони и по области и общини¹
Hotels by statistical zone, statistical region and by district and municipality in 2011¹

NUTS	EКАТТЕ	Статистически зони Статистически райони Области Общини	Hotels ² - number	Bed places - number	Bed-nights - number	Room capacity - number	Realized Nights spent - number	Visitors for a night and over - number	Revenues from nights spent - Levs	Statistical zones, statistical regions, districts and municipalities
BG	BG	Общо за страната	1862	241665	50398786	110564	17453606	4629386	708279365	Total
BG3	BG3	Северна и Югоизточна България	1192	187014	33268832	83431	13749644	2883035	509604652	Северна i Yugoiztochna Bulgaria
BG31	BG31	Северозападен	122	6644	2268514	3338	397339	222035	14979338	Severozapaden
BG311	VID	Видин	24	771	273249	406	51270	31126	2032371	Vidin
	VID01	Белоградчик	3	123	44895	61	Belogradchik
	VID03	Бойница	-	-	-	-	-	-	-	Boynitsa
	VID06	Брегово	-	-	-	-	-	-	-	Bregovo
	VID09	Видин	19	606	213484	321	35776	23347	1393405	Vidin
	VID15	Грамада	-	-	-	-	-	-	-	Gramada
	VID16	Димово	2	42	14870	24	Dimovo
	VID22	Кула	-	-	-	-	-	-	-	Kula
	VID25	Макреш	-	-	-	-	-	-	-	Makresh
	VID30	Ново село	-	-	-	-	-	-	-	Novo selo
	VID33	Ружинци	-	-	-	-	-	-	-	Ruzhintsi
	VID37	Чупрене	-	-	-	-	-	-	-	Chuprene
BG313	VRC	Враца	22	928	322528	489	50926	23725	1763247	Vratsa
	VRC05	Борован	1	5	920	2	Borovan
	VRC08	Бяла Слатина	2	39	14235	21	Byala Slatina
	VRC10	Враца	8	351	128115	245	25499	13249	1113147	Vratsa
	VRC20	Козлодуй	3	198	69555	116	19791	7100	476733	Kozloduy
	VRC21	Криводол	-	-	-	-	-	-	-	Krivodol
	VRC27	Мездра	5	293	96001	87	2036	1158	68350	Mezdra
	VRC28	Мизия	-	-	-	-	-	-	-	Mizia
	VRC31	Оряхово	2	32	10952	13	Oryahovo
	VRC32	Роман	1	10	2750	5	Roman
	VRC35	Хайредин	-	-	-	-	-	-	-	Hayredin
BG315	LOV	Ловеч	46	2906	936249	1403	164745	96907	5546750	Lovech
	LOV02	Априлци	7	294	90169	118	11223	5966	375556	Apriltsi
	LOV17	Летница	-	-	-	-	-	-	-	Letnitsa
	LOV18	Ловеч	9	630	225390	317	43660	17742	1030095	Lovech
	LOV19	Луковит	3	190	69350	114	11395	7610	504775	Lukovit
	LOV33	Тетевен	9	757	201968	370	22298	12125	846751	Teteven
	LOV34	Троян	18	1035	349372	484	76169	53464	2789573	Troyan
	LOV36	Угърчин	-	-	-	-	-	-	-	Ugarchin
	LOV38	Ябланица	-	-	-	-	-	-	-	Yablanitsa
BG312	MON	Монтана	17	1012	363401	473	57164	27519	2728018	Montana
	MON02	Берковица	3	201	73210	82	3373	1666	70324	Berkovitsa
	MON04	Бойчиновци	-	-	-	-	-	-	-	Boychinovtsi
	MON07	Брусарци	-	-	-	-	-	-	-	Brusartsi

2. Хотели през 2011 г. по статистически зони, статистически райони и по области и общини¹Hotels by statistical zone, statistical region and by district and municipality in 2011¹

(Продължение)

(Continued)

NUTS	EKATTE	Статистически зони Статистически райони Области Общини	Хотели ² - бр. Hotels ² - number	Легла - бр. Bed places - number	Легла- денонощия - бр. Bed-nights - number	Стаи - бр. Room capacity - number	Реализирани нощувки - бр. Nights spent - number	Пренощували лица - бр. Visitors for a night and over - number	Приходи от нощувки - левове Revenues from nights spent - Levs	Statistical zones, statistical regions, districts and municipalities
	MON11	Вълчедръм	-	-	-	-	-	-	-	Valchedram
	MON12	Вършец	3	276	100610	115	36183	13188	1793849	Varshets
	MON14	Георги Дамяново	-	-	-	-	-	-	-	Georgi Damyanovo
	MON24	Лом	3	175	63875	91	6472	4161	267460	Lom
	MON26	Медковец	-	-	-	-	-	-	-	Medkovets
	MON29	Монтана	8	360	125706	185	11136	8504	596385	Montana
	MON36	Чипровци	-	-	-	-	-	-	-	Chiprovtsi
	MON38	Якимово	-	-	-	-	-	-	-	Yakimovo
BG314	PVN	Плевен	13	1027	373087	567	73234	42758	2908952	Pleven
	PVN03	Белене	1	145	52925	87	Belene
	PVN08	Гулянци	1	14	5110	7	Gulyantsi
	PVN10	Долна Митрополия	-	-	-	-	-	-	-	Dolna Mitropolia
	PVN11	Долни Дъбник	-	-	-	-	-	-	-	Dolni Dabnik
	PVN23	Искър	-	-	-	-	-	-	-	Iskar
	PVN39	Кнежа	-	-	-	-	-	-	-	Knezha
	PVN16	Левски	-	-	-	-	-	-	-	Levski
	PVN21	Никопол	-	-	-	-	-	-	-	Nikopol
	PVN24	Плевен	10	836	303372	457	69026	40859	2786535	Pleven
	PVN27	Пордим	-	-	-	-	-	-	-	Pordim
	PVN37	Червен бряг	1	32	11680	16	Cherven bryag
BG32	BG32	Северен централен	156	8586	2986666	4269	516214	313658	19537154	Severen tsentralen
BG321	VTR	Велико Търново	77	4508	1565096	2118	242949	156646	8920672	Veliko Tarnovo
	VTR04	Велико Търново	44	2650	946950	1307	187878	123083	7533826	Veliko Tarnovo
	VTR06	Горна Оряховица	6	175	60676	88	6520	4626	237772	Gorna Oryahovitsa
	VTR13	Елена	10	393	143172	165	10460	7286	255106	Elena
	VTR14	Златарица	1	13	3575	6	Zlataritsa
	VTR20	Лясковец	2	86	31390	39	Lyaskovets
	VTR22	Павликени	3	130	47450	65	4535	3057	136627	Pavlikeni
	VTR26	Полски Тръмбеш	1	94	24960	50	Polski Trambesh
	VTR28	Свищов	10	967	306923	398	26390	12639	660200	Svishtov
	VTR31	Стражица	-	-	-	-	-	-	-	Strazhitsa
	VTR32	Сухиндол	-	-	-	-	-	-	-	Suhindol
BG322	GAB	Габрово	38	2277	789911	1119	132474	72109	4241686	Gabrovo
	GAB05	Габрово	15	992	347808	455	59294	27912	1511117	Gabrovo
	GAB12	Дряново	6	369	120536	152	15988	9306	374429	Dryanovo
	GAB29	Севлиево	4	157	56086	95	11173	6798	664795	Sevlievo
	GAB35	Трявна	13	759	265481	417	46019	28093	1691345	Tryavna
BG324	RAZ	Разград	13	392	130778	235	30230	14501	1082019	Razgrad
	RAZ11	Завет	-	-	-	-	-	-	-	Zavet
	RAZ14	Исперих	1	28	10220	15	Isperih

2. Хотели през 2011 г. по статистически зони, статистически райони и по области и общини¹

Hotels by statistical zone, statistical region and by district and municipality in 2011¹

(Продължение)

(Continued)

NUTS	EКАТТЕ	Статистически зони Статистически райони Области Общини	Хотели ² - бр. Hotels ² - number	Легла - бр. Bed places - number	Легла- денонощия - бр. Bed-nights - number	Стаи - бр. Room capacity - number	Реализирани нощувки - бр. Nights spent - number	Пренощували лица - бр. Visitors for a night and over - number	Приходи от нощувки - левове Revenues from nights spent - Levs	Statistical zones, statistical regions, districts and municipalities
	RAZ16	Кубрат	-	-	-	-	-	-	-	Kubrat
	RAZ17	Лозница	-	-	-	-	-	-	-	Loznitsa
	RAZ26	Разград	12	364	120558	220	Razgrad
	RAZ29	Самуил	-	-	-	-	-	-	-	Samuil
	RAZ36	Цар Калоян	-	-	-	-	-	-	-	Tsar Kaloyan
BG323	RSE	Русе	12	800	285986	502	77651	49338	3748077	Ruse
	RSE03	Борово	-	-	-	-	-	-	-	Borovo
	RSE04	Бяла	2	50	14155	21	Byala
	RSE05	Ветово	-	-	-	-	-	-	-	Vetovo
	RSE08	Две могили	-	-	-	-	-	-	-	Dve mogili
	RSE13	Иваново	-	-	-	-	-	-	-	Ivanovo
	RSE27	Русе	10	750	271831	481	Ruse
	RSE33	Сливо поле	-	-	-	-	-	-	-	Slivo pole
	RSE37	Ценово	-	-	-	-	-	-	-	Tsenovo
BG325	SLS	Силистра	16	609	214895	295	32910	21064	1544700	Silistra
	SLS01	Алфатар	-	-	-	-	-	-	-	Alfatar
	SLS07	Главиница	-	-	-	-	-	-	-	Glavinitsa
	SLS10	Дулово	-	-	-	-	-	-	-	Dulovo
	SLS15	Кайнарджа	-	-	-	-	-	-	-	Kaynardzha
	SLS31	Силистра	10	511	181465	252	28793	17693	1413442	Silistra
	SLS32	Ситово	1	20	5500	10	Sitovo
	SLS34	Тутракан	5	78	27930	33	Tutrakan
BG33	BG33	Североизточен	387	74675	13910326	33718	5987944	1208496	218566501	Severoiztochen
BG331	VAR	Варна	247	51328	10389504	22700	4252395	881345	181044524	Varna
	VAR01	Аврен	5	1520	396669	509	196548	13148	7014760	Avren
	VAR02	Аксаково	1	40	11000	15	Aksakovo
	VAR04	Белослав	-	-	-	-	-	-	-	Beloslav
	VAR05	Бяла	11	573	56508	214	29522	3698	731773	Byala
	VAR06	Варна	220	48523	9809132	21701	3996066	859431	172892092	Varna
	VAR08	Ветрино	-	-	-	-	-	-	-	Vetrino
	VAR09	Вълчи дол	-	-	-	-	-	-	-	Valchi dol
	VAR14	Девня	1	110	40150	50	Devnya
	VAR13	Долни чифлик	4	354	25791	135	10399	1267	137153	Dolni chiflik
	VAR16	Дългопол	3	163	34449	57	1578	854	37710	Dalgopol
	VAR24	Провадия	1	25	9125	10	Provadia
	VAR26	Суворово	1	20	6680	9	Suvorovo
BG332	DOB	Добрич	88	21346	2878479	10016	1646083	275997	34684750	Dobrich
	DOB03	Балчик	72	19346	2484500	8980	1573162	246314	32400613	Balchik
	DOB12	Генерал Тошево	1	22	8030	12	General Toshevo
	DOB28	Добрич	6	560	177333	292	39892	20641	1610789	Dobrich

2. Хотели през 2011 г. по статистически зони, статистически райони и по области и общини¹Hotels by statistical zone, statistical region and by district and municipality in 2011¹

(Продължение)

(Continued)

NUTS	EKATTE	Статистически зони Статистически райони Области Общини	Хотели ² - бр. Hotels ² - number	Легла - бр. Bed places - number	Легла- денонощия - бр. Bed-nights - number	Стаи - бр. Room capacity - number	Реализирани нощувки - бр. Nights spent - number	Пренощували лица - бр. Visitors for a night and over - number	Приходи от нощувки - левове Revenues from nights spent - Levs	Statistical zones, statistical regions, districts and municipalities
	DOB15	Добрич - селска	-	-	-	-	-	-	-	Dobrich - selska
	DOB17	Каварна	5	1199	179145	632	22207	4858	475380	Kavarna
	DOB20	Крушари	-	-	-	-	-	-	-	Krushari
	DOB27	Тервел	-	-	-	-	-	-	-	Tervel
	DOB29	Шабла	4	219	29471	100	Shabla
BG334	TGV	Търговище	24	824	275354	401	38368	19220	966876	Targovishte
	TGV02	Антоново	3	95	32400	30	Antonovo
	TGV22	Омуртаг	1	32	11680	14	Omurtag
	TGV23	Опака	-	-	-	-	-	-	-	Opaka
	TGV24	Попово	7	119	36776	53	7467	2250	148707	Popovo
	TGV35	Търговище	13	578	194498	304	27350	15149	760322	Targovishte
BG333	SHU	Шумен	28	1177	366989	601	51098	31934	1870351	Shumen
	SHU23	Велики Преслав	3	66	21891	34	1282	1102	33568	Veliki Preslav
	SHU07	Венец	-	-	-	-	-	-	-	Venets
	SHU10	Върбица	-	-	-	-	-	-	-	Varbitsa
	SHU18	Каолиново	-	-	-	-	-	-	-	Kaolinovo
	SHU19	Каспичан	2	67	24455	34	Kaspichan
	SHU21	Никола Козлево	-	-	-	-	-	-	-	Nikola Kozlevo
	SHU22	Нови пазар	1	28	7644	14	Novi pazar
	SHU25	Смядово	-	-	-	-	-	-	-	Smyadovo
	SHU11	Хитрино	-	-	-	-	-	-	-	Hitrino
	SHU30	Шумен	22	1016	312999	519	47791	29645	1693972	Shumen
BG34	BG34	Югоизточен	527	97109	14103326	42106	6848147	1138846	256521659	Yugoiztochen
BG341	BGS	Бургас	440	91498	12258795	39421	6506102	995288	241770396	Burgas
	BGS01	Айтос	2	69	14222	24	Aytos
	BGS04	Бургас	40	3251	803753	1725	214333	86764	9054186	Burgas
	BGS08	Камено	-	-	-	-	-	-	-	Kameno
	BGS09	Карнобат	4	179	38664	90	9486	2781	192370	Karnobat
	BGS12	Малко Търново	2	68	19572	28	Malko Tarnovo
	BGS15	Несебър	252	69109	8901510	29255	5131809	733165	193886503	Nesebar
	BGS17	Поморие	22	3082	671556	1458	216777	36774	7145125	Pomorie
	BGS27	Приморско	53	7456	768025	3125	377628	51591	8431274	Primorsko
	BGS18	Руен	-	-	-	-	-	-	-	Ruen
	BGS21	Созопол	37	6486	821453	2897	467812	66589	19608093	Sozopol
	BGS06	Средец	-	-	-	-	-	-	-	Sredets
	BGS23	Сунгурларе	-	-	-	-	-	-	-	Sungurlare
	BGS13	Царево	28	1798	220040	819	83912	15029	3354928	Tsarevo
BG342	SLV	Сливен	41	1769	615804	818	72556	38225	2743137	Sliven
	SLV11	Котел	8	219	73309	88	8146	2646	145125	Kotel
	SLV16	Нова Загора	9	317	101400	147	17783	7529	409016	Nova Zagora

2. Хотели през 2011 г. по статистически зони, статистически райони и по области и общини¹

Hotels by statistical zone, statistical region and by district and municipality in 2011¹

(Продължение)

(Continued)

NUTS	EKATTE	Статистически зони Статистически райони Области Общини	Hotels ² - number	Bed places - number	Bed-nights - number	Room capacity - number	Реализирани нощувки - бр. Nights spent - number	Пренощували лица - бр. Visitors for a night and over - number	Приходи от нощувки - левове Revenues from nights spent - Levs	Statistical zones, statistical regions, districts and municipalities
	SLV20	Сливен	23	1198	428320	569	46627	28050	2188996	Sliven
	SLV24	Твърдица	1	35	12775	14	-	-	-	Tvarditsa
BG344	SZR	Стара Загора	28	3131	978923	1494	223003	82376	10526155	Stara Zagora
	SZR04	Братя Даскалови	-	-	-	-	-	-	-	Bratya Daskalovi
	SZR37	Гурково	-	-	-	-	-	-	-	Gurkovo
	SZR07	Гълъбово	3	347	100711	127	7611	1802	..	Galabovo
	SZR12	Казанлък	5	313	108409	174	16425	11102	752814	Kazanlak
	SZR22	Мъглиж	-	-	-	-	-	-	-	Maglzh
	SZR38	Николаево	-	-	-	-	-	-	-	Nikolaevo
	SZR23	Опан	-	-	-	-	-	-	-	Opan
	SZR24	Павел баня	1	460	167900	225	Pavel banya
	SZR27	Раднево	-	-	-	-	-	-	-	Radnevo
	SZR31	Стара Загора	18	1957	596935	932	103378	58061	5531679	Stara Zagora
	SZR36	Чирпан	1	54	4968	36	Chirpan
BG343	JAM	Ямбол	18	711	249804	373	46486	22957	1481971	Yambol
	JAM03	Болярово	-	-	-	-	-	-	-	Bolyarovo
	JAM07	Елхово	2	35	11410	14	Elhovo
	JAM22	Стралджа	2	46	14050	23	Straldzha
	JAM25	Тунджа	1	65	23725	38	Tundzha
	JAM26	Ямбол	13	565	200619	298	34368	17483	1267090	Yambol
<i>BG4</i>	<i>BG4</i>	<i>Югозападна и Южна централна България</i>	<i>670</i>	<i>54651</i>	<i>17129954</i>	<i>27133</i>	<i>3703962</i>	<i>1746351</i>	<i>198674713</i>	<i>Yugozapadna i Yuzhna tsentralna Bulgaria</i>
BG41	BG41	Югозападен	334	32883	10109378	16269	2294784	1127466	139207184	Yugozapaden
BG413	BLG	Благоевград	141	13923	3881860	6085	722122	303846	32287288	Blagoevgrad
	BLG01	Банско	59	8010	2024928	3409	364027	136438	15894222	Bansko
	BLG02	Белица	2	452	123494	145	Belitsa
	BLG03	Благоевград	20	750	233783	405	34374	25432	1127095	Blagoevgrad
	BLG11	Гоце Делчев	6	297	97586	136	9971	7698	270180	Gotse Delchev
	BLG13	Гърмен	5	241	67512	104	15954	6890	575125	Garmen
	BLG28	Кресна	2	54	19656	34	Kresna
	BLG33	Петрич	6	370	96320	183	12806	7153	533538	Petrich
	BLG37	Разлог	9	1171	342624	527	77164	28218	3430429	Razlog
	BLG40	Сандански	30	2501	853374	1099	190548	86515	10082998	Sandanski
	BLG42	Сатовча	1	45	10935	25	Satovcha
	BLG44	Симитли	-	-	-	-	-	-	-	Simitli
	BLG49	Струмяни	1	32	11648	18	Strumyani
	BLG52	Хаджидимово	-	-	-	-	-	-	-	Hadzhidimovo
	BLG53	Якоруда	-	-	-	-	-	-	-	Yakoruda
BG415	KNL	Кюстендил	26	1398	472876	678	55270	30269	2525717	Kyustendil
	KNL04	Бобов дол	-	-	-	-	-	-	-	Bobovdol

2. Хотели през 2011 г. по статистически зони, статистически райони и по области и общини¹

Hotels by statistical zone, statistical region and by district and municipality in 2011¹

(Продължение)
(Continued)

NUTS	EKATTE	Статистически зони Статистически райони Области Общини	Хотели ² - бр. Hotels ² - number	Легла - бр. Bed places - number	Легла-денонощия - бр. Bed-nights - number	Стаи - бр. Room capacity - number	Реализирани нощувки - бр. Nights spent - number	Пренощували лица - бр. Visitors for a night and over - number	Приходи от нощувки - левове Revenues from nights spent - Levs	Statistical zones, statistical regions, districts and municipalities
	KNL05	Бобошево	1	60	21900	21	Boboshevo
	KNL48	Дупница	2	149	44792	90	Dupnitsa
	KNL27	Кочериново	1	13	4745	6	Kocherinovo
	KNL29	Кюстендил	12	518	170809	253	20679	13012	1722692	Kyustendil
	KNL31	Невестино	-	-	-	-	-	-	-	Nevestino
	KNL38	Рила	4	162	53910	70	1504	1268	35373	Rila
	KNL41	Сапарева баня	6	496	176720	238	13085	7625	355850	Sapareva banya
	KNL50	Трекляно	-	-	-	-	-	-	-	Treklyano
BG414	PER	Перник	9	411	105163	231	8888	5614	311609	Pernik
	PER08	Брезник	4	107	25473	50	1896	1872	50448	Breznik
	PER19	Земен	-	-	-	-	-	-	-	Zemen
	PER22	Ковачевци	-	-	-	-	-	-	-	Kovachevtsi
	PER32	Перник	2	161	42875	118	Pernik
	PER36	Радомир	3	143	36815	63	Radomir
	PER51	Трън	-	-	-	-	-	-	-	Tran
BG412	SFO	София	46	5335	1561158	2278	358682	116710	10363483	Sofia
	SFO54	Антон	-	-	-	-	-	-	-	Anton
	SFO06	Божурище	-	-	-	-	-	-	-	Bozhurishte
	SFO07	Ботевград	4	295	102556	96	3337	2782	105974	Botevgrad
	SFO09	Годеч	-	-	-	-	-	-	-	Godech
	SFO10	Горна Малина	-	-	-	-	-	-	-	Gorna Malina
	SFO59	Долна баня	2	86	25082	47	Dolna banya
	SFO16	Драгоман	-	-	-	-	-	-	-	Dragoman
	SFO17	Елин Пелин	-	-	-	-	-	-	-	Elin Pelin
	SFO18	Етрополе	-	-	-	-	-	-	-	Etopole
	SFO47	Златица	2	21	6461	13	Zlatitsa
	SFO20	Ихтиман	1	110	30030	82	Ihtiman
	SFO24	Копривщица	3	70	23360	24	649	515	14670	Koprivshtitsa
	SFO25	Костенец	3	290	92225	135	Kostenets
	SFO26	Костинброд	-	-	-	-	-	-	-	Kostinbrod
	SFO56	Мирково	-	-	-	-	-	-	-	Mirkovo
	SFO55	Пирдоп	3	156	54613	66	19338	5930	470535	Pirdop
	SFO34	Правец	2	104	37856	55	Pravets
	SFO39	Самоков	25	4173	1186215	1750	300523	96062	8918151	Samokov
	SFO43	Своге	-	-	-	-	-	-	-	Svoge
	SFO45	Сливница	1	30	2760	10	Slivnitsa
	SFO57	Чавдар	-	-	-	-	-	-	-	Chavdar
	SFO58	Челопеч	-	-	-	-	-	-	-	Chelopech
BG411	SOF	София (столица)	112	11816	4088321	6997	1149822	671027	93719087	Sofia (stolitsa)
	SOF46	Столична	112	11816	4088321	6997	1149822	671027	93719087	Stolichna

2. Хотели през 2011 г. по статистически зони, статистически райони и по области и общини¹

Hotels by statistical zone, statistical region and by district and municipality in 2011¹

(Продължение)

(Continued)

NUTS	EКАТТЕ	Статистически зони Статистически райони Области Общини	Hotels ² - number	Bed places - number	Bed-nights - number	Room capacity - number	Реализирани нощувки - бр. Nights spent - number	Пренощували лица - бр. Visitors for a night and over - number	Приходи от нощувки - левове Revenues from nights spent - Levs	Statistical zones, statistical regions, districts and municipalities
BG42	BG42	Южен централен	336	21768	7020576	10864	1409178	618885	59467529	Yuzhen tsentralen
BG425	KRZ	Кърджали	16	669	231724	365	35877	24081	1213165	Kardzhali
	KRZ02	Ардино	3	31	10325	14	991	539	20160	Ardino
	KRZ08	Джебел	1	10	1840	5	Dzhebel
	KRZ14	Кирково	1	9	3285	6	Kirkovo
	KRZ15	Крумовград	2	146	48400	77	Krumovgrad
	KRZ16	Кърджали	7	419	148164	236	30041	19342	1055774	Kardzhali
	KRZ21	Момчилград	2	54	19710	27	Momchilgrad
	KRZ35	Черноочене	-	-	-	-	-	-	-	Chernoochene
BG423	PAZ	Пазарджик	56	4236	1423289	2030	340792	134194	14365633	Pazardzhik
	PAZ03	Батак	7	315	58921	134	2555	..	82020	Batak
	PAZ04	Белово	-	-	-	-	-	-	-	Belovo
	PAZ06	Брацигово	3	80	29200	40	Bratsigovo
	PAZ08	Велинград	24	2868	986320	1355	299892	111079	12845401	Velingrad
	PAZ14	Лесичово	-	-	-	-	-	-	-	Lesichovo
	PAZ19	Пазарджик	10	457	163541	243	24028	11526	992865	Pazardzhik
	PAZ20	Панагюрище	2	145	52925	69	Panagyurishte
	PAZ21	Пещера	4	157	54545	78	3095	2459	157645	Peshtera
	PAZ24	Ракитово	1	42	15330	28	Rakitovo
	PAZ29	Септември	1	52	18980	27	Septemvri
	PAZ32	Стрелча	4	120	43527	56	3240	1423	66551	Strelcha
BG421	PDV	Пловдив	85	7100	2455451	3752	598178	276088	26998611	Plovdiv
	PDV01	Асеновград	11	517	175955	288	4100	2663	167706	Asenovgrad
	PDV07	Брезово	-	-	-	-	-	-	-	Brezovo
	PDV12	Калояново	1	38	13870	10	Kaloyanovo
	PDV13	Карлово	6	455	162225	242	41766	7062	936726	Karlovo
	PDV39	Кричим	-	-	-	-	-	-	-	Krichim
	PDV42	Куклен	2	282	52330	53	Kuklen
	PDV15	Лъки	1	36	13140	16	Laki
	PDV17	Марица	-	-	-	-	-	-	-	Maritsa
	PDV40	Перушица	1	40	13864	16	Perushtitsa
	PDV22	Пловдив	48	4072	1420343	2271	322861	182221	15987841	Plovdiv
	PDV23	Първомай	-	-	-	-	-	-	-	Parvomay
	PDV25	Раковски	-	-	-	-	-	-	-	Rakovski
	PDV26	Родопи	1	50	18250	25	Rodopi
	PDV28	Садово	-	-	-	-	-	-	-	Sadovo
	PDV43	Сопот	1	37	13505	15	Sopot
	PDV41	Стамболийски	1	16	5840	12	Stamboliyski
	PDV33	Съединение	-	-	-	-	-	-	-	Saedinenie
	PDV37	Хисаря	12	1557	566129	804	216036	75821	9591790	Hisarya

2. Хотели през 2011 г. по статистически зони, статистически райони и по области и общини¹Hotels by statistical zone, statistical region and by district and municipality in 2011¹

(Продължение и край)

(Continued and end)

NUTS	EКАТТЕ	Статистически зони Статистически райони Области Общини	Хотели ² - бр. Hotels ² - number	Легла - бр. Bed places - number	Легла- денонощия - бр. Bed-nights - number	Стаи - бр. Room capacity - number	Реализирани нощувки - бр. Nights spent - number	Пренощували лица - бр. Visitors for a night and over - number	Приходи от нощувки - левове Revenues from nights spent - Levs	Statistical zones, statistical regions, districts and municipalities
BG424	SML	Смолян	136	8071	2362833	3852	342573	128283	12640643	Smolyan
	SML02	Баните	4	144	52560	64	4794	1700	..	Banite
	SML05	Борино	8	182	60485	89	2732	1360	58431	Borino
	SML09	Девин	17	1121	368425	589	52279	22259	2127371	Devin
	SML10	Доспат	6	162	59070	78	2476	1747	55282	Dospat
	SML11	Златоград	6	194	70810	87	9163	6730	210238	Zlatograd
	SML16	Мадан	3	49	17885	37	915	624	27567	Madan
	SML18	Неделино	2	58	21170	29	Nedelino
	SML27	Рудозем	1	19	6935	9	Rudozem
	SML31	Смолян	57	2681	864959	1256	116763	48604	4312697	Smolyan
	SML38	Чепеларе	32	3461	840534	1614	152351	44675	5707984	Chepelare
BG422	HKV	Хасково	43	1692	547279	865	91758	56239	4249477	Haskovo
	HKV09	Димитровград	4	128	44920	74	11044	3292	244771	Dimitrovgrad
	HKV11	Ивайловград	4	91	31007	52	3969	3167	78721	Ivaylovgrad
	HKV17	Любимец	2	55	20075	26	Lyubimets
	HKV18	Маджарово	1	50	13750	26	Madzharovo
	HKV19	Минерални бани	4	168	55952	83	12959	6566	548787	Mineralni bani
	HKV28	Свиленград	9	376	126893	163	22286	14113	1582739	Svilengrad
	HKV29	Симеоновград	-	-	-	-	-	-	-	Simeonovgrad
	HKV30	Стамболово	1	16	2928	8	Stambolovo
	HKV32	Тополовград	2	54	19710	30	Topolovgrad
	HKV33	Харманли	5	210	76650	112	9003	8284	323094	Harmanli
	HKV34	Хасково	11	544	155394	291	25595	18302	1347623	Haskovo

¹ Включват се хотелите с над 10 легла, функционирали през съответната година.² Повече информация относно методологията е на разположение на следния интернет адрес:
<http://www.nsi.bg/otrasal-metodologia.php?otr=8>.¹ Hotels with over 10 bed-places working during the relevant year are included.² More information about the methodology is available in the following web page:
<http://www.nsi.bg/otrasal-metodologiaen.php?otr=57>.

**XIX. ЗДРАВЕОПАЗВАНЕ
HEALTH SERVICES**



1. Лечебни и здравни заведения към 31.12.2011 г. по статистически зони, статистически райони и по области и общини¹
Health establishments by statistical zone, statistical region and by district and municipality as of 31.12.2011¹

(Брой)
(Number)

NUTS	ЕКАТТЕ	Статистически зони Статистически райони Области Общини	Болнични заведения Medical establishments for hospital aid								Statistical zones, statistical regions, districts and municipalities
			общо Total		многопрофилни болници Multi-profile hospitals		специализирани болници Specialized hospitals		центрове за кожно- венерически заболявания Dermato-venereological centres		
			брой Number	легла Capacity	брой Number	легла Capacity	брой Number	легла Capacity	брой Number	легла Capacity	
BG	BG	Общо за страната^{2,3}	344	47391	167	31546	148	13265	10	100	Total^{2,3}
BG3	BG3	Северна и Югоизточна България	163	21007	81	14176	63	5141	7	70	Severna i Yugoiztochna Bulgaria
BG31	BG31	Северозападен	40	5383	25	4064	12	1089	1	10	Severozapaden
BG311	VID	Видин	2	366	2	366	-	-	-	-	Vidin
	VID01	Белоградчик	1	60	1	60	-	-	-	-	Belogradchik
	VID03	Бойница	-	-	-	-	-	-	-	-	Boynitsa
	VID06	Брегово	-	-	-	-	-	-	-	-	Bregovo
	VID09	Видин	1	306	1	306	-	-	-	-	Vidin
	VID15	Грамада	-	-	-	-	-	-	-	-	Gramada
	VID16	Димово	-	-	-	-	-	-	-	-	Dimovo
	VID22	Кула	-	-	-	-	-	-	-	-	Kula
	VID25	Макреш	-	-	-	-	-	-	-	-	Makresh
	VID30	Ново село	-	-	-	-	-	-	-	-	Novo selo
	VID33	Ружинци	-	-	-	-	-	-	-	-	Ruzhintsi
	VID37	Чупрене	-	-	-	-	-	-	-	-	Chuprene
BG313	VRC	Враца	14	1312	7	829	4	253	1	10	Vratsa
	VRC05	Борован	-	-	-	-	-	-	-	-	Borovan
	VRC08	Бяла Слатина	1	105	1	105	-	-	-	-	Byala Slatina
	VRC10	Враца	8	786	3	466	2	90	1	10	Vratsa
	VRC20	Козлодуй	1	72	1	72	-	-	-	-	Kozloduy
	VRC21	Криводол	-	-	-	-	-	-	-	-	Krivodol
	VRC27	Мездра	2	181	1	101	1	80	-	-	Mezdra
	VRC28	Мизия	-	-	-	-	-	-	-	-	Mizia
	VRC31	Оряхово	1	85	1	85	-	-	-	-	Oryahovo
	VRC32	Роман	1	83	-	-	1	83	-	-	Roman
	VRC35	Хайредин	-	-	-	-	-	-	-	-	Hayredin
BG315	LOV	Ловеч	7	1130	4	565	3	565	-	-	Lovech
	LOV02	Априлци	-	-	-	-	-	-	-	-	Apriltsi
	LOV17	Летница	-	-	-	-	-	-	-	-	Letnitsa
	LOV18	Ловеч	2	491	1	241	1	250	-	-	Lovech
	LOV19	Луковит	2	325	1	100	1	225	-	-	Lukovit
	LOV33	Тетевен	1	97	1	97	-	-	-	-	Teteven
	LOV34	Троян	2	217	1	127	1	90	-	-	Troyan
	LOV36	Угърчин	-	-	-	-	-	-	-	-	Ugarchin
	LOV38	Ябланица	-	-	-	-	-	-	-	-	Yablanitsa
BG312	MON	Монтана	5	897	3	717	2	180	-	-	Montana
	MON02	Берковица	1	60	1	60	-	-	-	-	Berkovitsa

1. Лечебни и здравни заведения към 31.12.2011 г. по статистически зони, статистически райони и по области и общини¹
Health establishments by statistical zone, statistical region and by district and municipality as of 31.12.2011¹

(Продължение)
(Continued)

(Брой)
(Number)

NUTS	EKATTE	Статистически зони Статистически райони Области Общини	Болнични заведения Medical establishments for hospital aid								Statistical zones, statistical regions, districts and municipalities	
			общо Total		многопрофилни болници Multi-profile hospitals		специализирани болници Specialized hospitals		центрове за кожно- венерически заболявания Dermato-venereological centres			
			брой Number	легла Capacity	брой Number	легла Capacity	брой Number	легла Capacity	брой Number	легла Capacity		
	MON04	Бойчиновци	-	-	-	-	-	-	-	-	-	Boychinovtsi
	MON07	Брусарци	-	-	-	-	-	-	-	-	-	Brusartsi
	MON11	Вълчедръм	-	-	-	-	-	-	-	-	-	Valchedram
	MON12	Вършец	1	120	-	-	1	120	-	-	-	Varshets
	MON14	Георги Дамяново	-	-	-	-	-	-	-	-	-	Georgi Damyanovo
	MON24	Лом	1	257	1	257	-	-	-	-	-	Lom
	MON26	Медковец	-	-	-	-	-	-	-	-	-	Medkovets
	MON29	Монтана	2	460	1	400	1	60	-	-	-	Montana
	MON36	Чипровци	-	-	-	-	-	-	-	-	-	Chiprovtsi
	MON38	Якимово	-	-	-	-	-	-	-	-	-	Yakimovo
BG314	PVN	Плевен	12	1678	9	1587	3	91	-	-	-	Pleven
	PVN03	Белене	1	38	1	38	-	-	-	-	-	Belene
	PVN08	Гулянци	1	66	1	66	-	-	-	-	-	Gulyantsi
	PVN10	Долна Митрополия	-	-	-	-	-	-	-	-	-	Dolna Mitropolia
	PVN11	Долни Дъбник	-	-	-	-	-	-	-	-	-	Dolni Dabnik
	PVN23	Искър	1	25	-	-	1	25	-	-	-	Iskar
	PVN39	Кнежа	1	74	1	74	-	-	-	-	-	Knezha
	PVN16	Левски	1	75	1	75	-	-	-	-	-	Levski
	PVN21	Никопол	1	40	1	40	-	-	-	-	-	Nikopol
	PVN24	Плевен	5	1260	3	1194	2	66	-	-	-	Pleven
	PVN27	Пордим	-	-	-	-	-	-	-	-	-	Pordim
	PVN37	Червен бряг	1	100	1	100	-	-	-	-	-	Cherven bryag
BG32	BG32	Северен централен	37	4941	18	3143	13	1175	2	20	20	Severen tsentralen
BG321	VTR	Велико Търново	12	1624	5	919	4	404	1	10	10	Veliko Tarnovo
	VTR04	Велико Търново	7	903	1	358	3	244	1	-	-	Veliko Tarnovo
	VTR06	Горна Оряховица	1	252	1	252	-	-	-	-	-	Gorna Oryahovitsa
	VTR13	Елена	1	60	1	60	-	-	-	-	-	Elena
	VTR14	Златарица	-	-	-	-	-	-	-	-	-	Zlataritsa
	VTR20	Лясковец	-	-	-	-	-	-	-	-	-	Lyaskovets
	VTR22	Павликени	1	115	1	115	-	-	-	-	-	Pavlikeni
	VTR26	Полски Тръмбеш	-	-	-	-	-	-	-	-	-	Polski Trambesh
	VTR28	Свищов	2	294	1	134	1	160	-	-	-	Svishtov
	VTR31	Стражица	-	-	-	-	-	-	-	-	-	Strazhitsa
	VTR32	Сухиндол	-	-	-	-	-	-	-	-	-	Suhindol
BG322	GAB	Габрово	8	851	5	575	3	276	-	-	-	Gabrovo
	GAB05	Габрово	2	430	1	320	1	110	-	-	-	Gabrovo
	GAB12	Дряново	1	40	1	40	-	-	-	-	-	Dryanovo
	GAB29	Севлиево	3	263	2	145	1	118	-	-	-	Sevlievo

1. Лечебни и здравни заведения към 31.12.2011 г. по статистически зони, статистически райони и по области и общини¹
Health establishments by statistical zone, statistical region and by district and municipality as of 31.12.2011¹

(Продължение)
(Continued)

(Брой)
(Number)

NUTS	EKATTE	Статистически зони Статистически райони Области Общини	Болнични заведения Medical establishments for hospital aid								Statistical zones, statistical regions, districts and municipalities
			общо Total		многопрофилни болници Multi-profile hospitals		специализирани болници Specialized hospitals		центрове за кожно- венерически заболявания Dermato-venereological centres		
			брой Number	легла Capacity	брой Number	легла Capacity	брой Number	легла Capacity	брой Number	легла Capacity	
BG324	GAB35	Трявна	2	118	1	70	1	48	-	-	Tryavna
	RAZ	Разград	3	516	3	516	-	-	-	-	Razgrad
	RAZ11	Завет	-	-	-	-	-	-	-	-	Zavet
	RAZ14	Исперих	1	100	1	100	-	-	-	-	Isperih
	RAZ16	Кубрат	1	90	1	90	-	-	-	-	Kubrat
	RAZ17	Лозница	-	-	-	-	-	-	-	-	Loznitsa
	RAZ26	Разград	1	326	1	326	-	-	-	-	Razgrad
	RAZ29	Самуил	-	-	-	-	-	-	-	-	Samuil
RAZ36	Цар Калоян	-	-	-	-	-	-	-	-	Tsar Kaloyan	
BG323	RSE	Русе	11	1514	2	697	6	495	1	10	Ruse
	RSE03	Борово	-	-	-	-	-	-	-	-	Borovo
	RSE04	Бяла	2	395	1	105	1	290	-	-	Byala
	RSE05	Ветово	-	-	-	-	-	-	-	-	Vetovo
	RSE08	Две могили	-	-	-	-	-	-	-	-	Dve mogili
	RSE13	Иваново	-	-	-	-	-	-	-	-	Ivanovo
	RSE27	Русе	9	1119	1	592	5	205	1	10	Ruse
	RSE33	Сливо поле	-	-	-	-	-	-	-	-	Slivo pole
RSE37	Ценово	-	-	-	-	-	-	-	-	Tsenovo	
BG325	SLS	Силистра	3	436	3	436	-	-	-	-	Silistra
	SLS01	Алфатар	-	-	-	-	-	-	-	-	Alfatar
	SLS07	Главиница	-	-	-	-	-	-	-	-	Glavinitsa
	SLS10	Дулово	1	60	1	60	-	-	-	-	Dulovo
	SLS15	Кайнарджа	-	-	-	-	-	-	-	-	Kaynardzha
	SLS31	Силистра	1	294	1	294	-	-	-	-	Silistra
	SLS32	Ситово	-	-	-	-	-	-	-	-	Sitovo
	SLS34	Тутракан	1	82	1	82	-	-	-	-	Tutrakan
BG33	BG33	Североизточен	37	4617	16	3304	18	1104	1	10	Severoiztochen
BG331	VAR	Варна	16	2273	5	1630	11	643	-	-	Varna
	VAR01	Аврен	-	-	-	-	-	-	-	-	Avren
	VAR02	Аксаково	-	-	-	-	-	-	-	-	Aksakovo
	VAR04	Белослав	-	-	-	-	-	-	-	-	Beloslav
	VAR05	Бяла	-	-	-	-	-	-	-	-	Byala
	VAR06	Варна	14	2138	3	1495	11	643	-	-	Varna
	VAR08	Ветрино	-	-	-	-	-	-	-	-	Vetrino
	VAR09	Вълчи дол	-	-	-	-	-	-	-	-	Valchi dol
	VAR14	Девня	1	60	1	60	-	-	-	-	Devnya
	VAR13	Долни чифлик	-	-	-	-	-	-	-	-	Dolni chiflik
VAR16	Дългопол	-	-	-	-	-	-	-	-	Dalgopol	

1. Лечебни и здравни заведения към 31.12.2011 г. по статистически зони, статистически райони и по области и общини¹
Health establishments by statistical zone, statistical region and by district and municipality as of 31.12.2011¹

(Продължение)
(Continued)

(Брой)
(Number)

NUTS	EKATTE	Статистически зони Статистически райони Области Общини	Болнични заведения Medical establishments for hospital aid								Statistical zones, statistical regions, districts and municipalities
			общо Total		многопрофилни болници Multi-profile hospitals		специализирани болници Specialized hospitals		центрове за кожно- венерически заболявания Dermato-venereological centres		
			брой Number	легла Capacity	брой Number	легла Capacity	брой Number	легла Capacity	брой Number	легла Capacity	
	VAR24	Провадия	1	75	1	75	-	-	-	-	Provadia
	VAR26	Суворово	-	-	-	-	-	-	-	-	Suvorovo
BG332	DOB	Добрич	9	867	5	627	3	160	-	-	Dobrich
	DOB03	Балчик	4	252	1	92	3	160	-	-	Balchik
	DOB12	Генерал Тошево	-	-	-	-	-	-	-	-	General Toshevo
	DOB28	Добрич	4	525	3	445	-	-	-	-	Dobrich
	DOB15	Добрич - селска	-	-	-	-	-	-	-	-	Dobrich - selska
	DOB17	Каварна	1	90	1	90	-	-	-	-	Kavarna
	DOB20	Крушари	-	-	-	-	-	-	-	-	Krushari
	DOB27	Тервел	-	-	-	-	-	-	-	-	Tervel
	DOB29	Шабла	-	-	-	-	-	-	-	-	Shabla
BG334	TGV	Търговище	5	643	3	582	2	61	-	-	Targovishte
	TGV02	Антоново	-	-	-	-	-	-	-	-	Antonovo
	TGV22	Омуртаг	1	124	1	124	-	-	-	-	Omurtag
	TGV23	Опака	-	-	-	-	-	-	-	-	Opaka
	TGV24	Попово	1	67	1	67	-	-	-	-	Popovo
	TGV35	Търговище	3	452	1	391	2	61	-	-	Targovishte
BG333	SHU	Шумен	7	834	3	465	2	240	1	10	Shumen
	SHU23	Велики Преслав	1	44	1	44	-	-	-	-	Veliki Preslav
	SHU07	Венец	-	-	-	-	-	-	-	-	Venets
	SHU10	Върбица	-	-	-	-	-	-	-	-	Varbitsa
	SHU18	Каолиново	-	-	-	-	-	-	-	-	Kaolinovo
	SHU19	Каспичан	-	-	-	-	-	-	-	-	Kaspichan
	SHU21	Никола Козлево	-	-	-	-	-	-	-	-	Nikola Kozlevo
	SHU22	Нови пазар	1	66	1	66	-	-	-	-	Novi pazar
	SHU25	Смядово	-	-	-	-	-	-	-	-	Smyadovo
	SHU11	Хитрино	-	-	-	-	-	-	-	-	Hitrino
	SHU30	Шумен	5	724	1	355	2	240	1	10	Shumen
BG34	BG34	Югоизточен	49	6066	22	3665	20	1773	3	30	Yugoiztochen
BG341	BGS	Бургас	19	2011	7	951	9	661	1	10	Burgas
	BGS01	Айтос	1	67	1	67	-	-	-	-	Aytos
	BGS04	Бургас	11	1350	3	689	5	262	1	10	Burgas
	BGS08	Камено	-	-	-	-	-	-	-	-	Kameno
	BGS09	Карнобат	1	65	1	65	-	-	-	-	Karnobat
	BGS12	Малко Търново	1	20	-	-	1	20	-	-	Malko Tarnovo
	BGS15	Несебър	2	199	-	-	2	199	-	-	Nesebar
	BGS17	Поморие	2	270	1	90	1	180	-	-	Pomorie
	BGS27	Приморско	-	-	-	-	-	-	-	-	Primorsko

1. Лечебни и здравни заведения към 31.12.2011 г. по статистически зони, статистически райони и по области и общини¹
Health establishments by statistical zone, statistical region and by district and municipality as of 31.12.2011¹

(Продължение)
(Continued)

(Брой)
(Number)

NUTS	EKATTE	Статистически зони Статистически райони Области Общини	Болнични заведения Medical establishments for hospital aid								Statistical zones, statistical regions, districts and municipalities	
			общо Total		многопрофилни болници Multi-profile hospitals		специализирани болници Specialized hospitals		центрове за кожно- венерически заболявания Dermato-venereological centres			
			брой Number	легла Capacity	брой Number	легла Capacity	брой Number	легла Capacity	брой Number	легла Capacity		
	BGS18	Руен	-	-	-	-	-	-	-	-	-	Ruen
	BGS21	Созопол	-	-	-	-	-	-	-	-	-	Sozopol
	BGS06	Средец	1	40	1	40	-	-	-	-	-	Sredets
	BGS23	Сунгурларе	-	-	-	-	-	-	-	-	-	Sungurlare
	BGS13	Царево	-	-	-	-	-	-	-	-	-	Tsarevo
BG342	SLV	Сливен	9	1024	5	854	3	160	1	10	Sliven	
	SLV11	Котел	2	115	1	60	1	55	-	-	-	Kotel
	SLV16	Нова Загора	1	80	1	80	-	-	-	-	-	Nova Zagora
	SLV20	Сливен	6	829	3	714	2	105	1	10	Sliven	
	SLV24	Твърдица	-	-	-	-	-	-	-	-	-	Tvarditsa
BG344	SZR	Стара Загора	17	2599	8	1496	6	884	1	10	Stara Zagora	
	SZR04	Братя Даскалови	-	-	-	-	-	-	-	-	-	Bratya Daskalovi
	SZR37	Гурково	-	-	-	-	-	-	-	-	-	Gurkovo
	SZR07	Гълъбово	1	80	1	80	-	-	-	-	-	Galabovo
	SZR12	Казанлък	2	297	1	277	1	20	-	-	-	Kazanlak
	SZR22	Мъглиж	1	70	-	-	1	70	-	-	-	Maglizh
	SZR38	Николаево	-	-	-	-	-	-	-	-	-	Nikolaevo
	SZR23	Опан	-	-	-	-	-	-	-	-	-	Opan
	SZR24	Павел баня	1	224	-	-	1	224	-	-	-	Pavel banya
	SZR27	Раднево	2	590	1	80	1	510	-	-	-	Radnevo
	SZR31	Стара Загора	9	1245	4	966	2	60	1	10	Stara Zagora	
	SZR36	Чирпан	1	93	1	93	-	-	-	-	-	Chirpan
BG343	JAM	Ямбол	4	432	2	364	2	68	-	-	-	Yambol
	JAM03	Болярово	-	-	-	-	-	-	-	-	-	Bolyarovo
	JAM07	Елхово	1	60	1	60	-	-	-	-	-	Elhovo
	JAM22	Стралджа	-	-	-	-	-	-	-	-	-	Straldzha
	JAM25	Тунджа	-	-	-	-	-	-	-	-	-	Tundzha
	JAM26	Ямбол	3	372	1	304	2	68	-	-	-	Yambol
BG4	BG4	Югозападна и Южна централна България	163	23157	74	14950	79	7317	3	30	30	Yugozapadna i Yuzhna tseentralna Bulgaria
BG41	BG41	Югозападен	96	13537	37	8063	55	5254	1	10	Yugozapaden	
BG413	BLG	Благоевград	12	1450	6	910	4	420	1	10	Blagoevgrad	
	BLG01	Банско	-	-	-	-	-	-	-	-	-	Bansko
	BLG02	Белица	-	-	-	-	-	-	-	-	-	Belitsa
	BLG03	Благоевград	6	614	2	368	2	126	1	10	Blagoevgrad	
	BLG11	Гоце Делчев	1	153	1	153	-	-	-	-	-	Gotse Delchev
	BLG13	Гърмен	-	-	-	-	-	-	-	-	-	Garmen
	BLG28	Кресна	-	-	-	-	-	-	-	-	-	Kresna

1. Лечебни и здравни заведения към 31.12.2011 г. по статистически зони, статистически райони и по области и общини¹
Health establishments by statistical zone, statistical region and by district and municipality as of 31.12.2011¹

(Продължение)
(Continued)

(Брой)
(Number)

NUTS	EKATTE	Статистически зони Статистически райони Области Общини	Болнични заведения Medical establishments for hospital aid								Statistical zones, statistical regions, districts and municipalities
			общо Total		многопрофилни болници Multi-profile hospitals		специализирани болници Specialized hospitals		центрове за кожно- венерически заболявания Dermato-venereological centres		
			брой Number	легла Capacity	брой Number	легла Capacity	брой Number	легла Capacity	брой Number	легла Capacity	
	BLG33	Петрич	2	235	1	121	1	114	-	-	Petrich
	BLG37	Разлог	2	314	1	134	1	180	-	-	Razlog
	BLG40	Сандански	1	134	1	134	-	-	-	-	Sandanski
	BLG42	Сатовча	-	-	-	-	-	-	-	-	Satovcha
	BLG44	Симитли	-	-	-	-	-	-	-	-	Simitli
	BLG49	Струмяни	-	-	-	-	-	-	-	-	Strumyani
	BLG52	Хаджидимово	-	-	-	-	-	-	-	-	Hadzhidimovo
	BLG53	Якоруда	-	-	-	-	-	-	-	-	Yakoruda
BG415	KNL	Кюстендил	5	1001	3	645	2	356	-	-	Kyustendil
	KNL04	Бобов дол	-	-	-	-	-	-	-	-	Bobovdol
	KNL05	Бобошево	-	-	-	-	-	-	-	-	Boboshevo
	KNL48	Дупница	2	345	2	345	-	-	-	-	Dupnitsa
	KNL27	Кочериново	-	-	-	-	-	-	-	-	Kocherinovo
	KNL29	Кюстендил	2	456	1	300	1	156	-	-	Kyustendil
	KNL31	Невестино	-	-	-	-	-	-	-	-	Nevestino
	KNL38	Рила	-	-	-	-	-	-	-	-	Rila
	KNL41	Сапарева баня	1	200	-	-	1	200	-	-	Sapareva banya
	KNL50	Трекляно	-	-	-	-	-	-	-	-	Treklyano
BG414	PER	Перник	4	529	1	294	3	235	-	-	Pernik
	PER08	Брезник	1	20	-	-	1	20	-	-	Breznik
	PER19	Земен	-	-	-	-	-	-	-	-	Zemen
	PER22	Ковачевци	-	-	-	-	-	-	-	-	Kovachevtsi
	PER32	Перник	3	509	1	294	2	215	-	-	Pernik
	PER36	Радомир	-	-	-	-	-	-	-	-	Radomir
	PER51	Трън	-	-	-	-	-	-	-	-	Tran
BG412	SFO	София	16	1641	8	1170	7	411	-	-	Sofia
	68134	град София ⁴	5	636	1	440	3	136	-	-	Sofia city ⁴
	SFO54	Антон	-	-	-	-	-	-	-	-	Anton
	SFO06	Божурище	-	-	-	-	-	-	-	-	Bozhurishte
	SFO07	Ботевград	1	120	1	120	-	-	-	-	Botevgrad
	SFO09	Годеч	1	25	-	-	1	25	-	-	Godech
	SFO10	Горна Малина	-	-	-	-	-	-	-	-	Gorna Malina
	SFO59	Долна баня	-	-	-	-	-	-	-	-	Dolna banya
	SFO16	Драгоман	-	-	-	-	-	-	-	-	Dragoman
	SFO17	Елин Пелин	3	130	1	70	2	60	-	-	Elin Pelin
	SFO18	Етрополе	1	74	1	74	-	-	-	-	Etopole
	SFO47	Златица	-	-	-	-	-	-	-	-	Zlatitsa
	SFO20	Ихтиман	1	68	1	68	-	-	-	-	Ihtiman

1. Лечебни и здравни заведения към 31.12.2011 г. по статистически зони, статистически райони и по области и общини¹
 Health establishments by statistical zone, statistical region and by district and municipality as of 31.12.2011¹

(Продължение)
(Continued)

(Брой)
(Number)

NUTS	ЕКАТТЕ	Статистически зони Статистически райони Области Общини	Болнични заведения Medical establishments for hospital aid								Statistical zones, statistical regions, districts and municipalities	
			общо Total		многопрофилни болници Multi-profile hospitals		специализирани болници Specialized hospitals		центрове за кожно- венерически заболявания Dermato-venereological centres			
			брой Number	легла Capacity	брой Number	легла Capacity	брой Number	легла Capacity	брой Number	легла Capacity		
	SFO24	Копривщица	-	-	-	-	-	-	-	-	-	Koprivshitsa
	SFO25	Костенец	1	190	-	-	1	190	-	-	-	Kostenets
	SFO26	Костинброд	-	-	-	-	-	-	-	-	-	Kostinbrod
	SFO56	Мирково	-	-	-	-	-	-	-	-	-	Mirkovo
	SFO55	Пирдоп	1	80	1	80	-	-	-	-	-	Pirdop
	SFO34	Правец	-	-	-	-	-	-	-	-	-	Pravets
	SFO39	Самоков	1	228	1	228	-	-	-	-	-	Samokov
	SFO43	Своге	1	90	1	90	-	-	-	-	-	Svoge
	SFO45	Сливница	-	-	-	-	-	-	-	-	-	Slivnitsa
	SFO57	Чавдар	-	-	-	-	-	-	-	-	-	Chavdar
	SFO58	Челопеч	-	-	-	-	-	-	-	-	-	Chelopech
BG411	SOF	София (столица)	59	8916	19	5044	39	3832	-	-	-	Sofia (stolitsa)
	SOF46	Столична	59	8916	19	5044	39	3832	-	-	-	Stolichna
BG42	BG42	Южен централен	67	9620	37	6887	24	2063	2	20	20	Yuzhen tsentralen
BG425	KRZ	Кърджали	6	918	5	598	1	320	-	-	-	Kardzhali
	KRZ02	Ардино	1	60	1	60	-	-	-	-	-	Ardino
	KRZ08	Джебел	-	-	-	-	-	-	-	-	-	Dzhebel
	KRZ14	Кирково	-	-	-	-	-	-	-	-	-	Kirkovo
	KRZ15	Крумовград	1	63	1	63	-	-	-	-	-	Krumovgrad
	KRZ16	Кърджали	3	725	2	405	1	320	-	-	-	Kardzhali
	KRZ21	Момчилград	1	70	1	70	-	-	-	-	-	Momchilgrad
	KRZ35	Черноочене	-	-	-	-	-	-	-	-	-	Chernoochene
BG423	PAZ	Пазарджик	13	1896	9	1523	4	373	-	-	-	Pazardzhik
	PAZ03	Батак	-	-	-	-	-	-	-	-	-	Batak
	PAZ04	Белово	-	-	-	-	-	-	-	-	-	Belovo
	PAZ06	Брацигово	-	-	-	-	-	-	-	-	-	Bratsigovo
	PAZ08	Велинград	4	543	2	303	2	240	-	-	-	Velingrad
	PAZ14	Лесичово	-	-	-	-	-	-	-	-	-	Lesichovo
	PAZ19	Пазарджик	7	1087	5	954	2	133	-	-	-	Pazardzhik
	PAZ20	Панагюрище	1	122	1	122	-	-	-	-	-	Panagyurishte
	PAZ21	Пещера	1	144	1	144	-	-	-	-	-	Peshtera
	PAZ24	Ракитово	-	-	-	-	-	-	-	-	-	Rakitovo
	PAZ29	Септември	-	-	-	-	-	-	-	-	-	Septemvri
	PAZ32	Стрелча	-	-	-	-	-	-	-	-	-	Strelcha
BG421	PDV	Пловдив	30	5081	13	3502	14	1039	1	10	10	Plovdiv
	PDV01	Асеновград	2	404	1	214	1	190	-	-	-	Asenovgrad
	PDV07	Брезово	-	-	-	-	-	-	-	-	-	Brezovo
	PDV12	Калояново	-	-	-	-	-	-	-	-	-	Kaloyanovo

1. Лечебни и здравни заведения към 31.12.2011 г. по статистически зони, статистически райони и по области и общини¹
Health establishments by statistical zone, statistical region and by district and municipality as of 31.12.2011¹

(Продължение)
(Continued)

(Брой)
(Number)

NUTS	EKATTE	Статистически зони Статистически райони Области Общини	Болнични заведения Medical establishments for hospital aid								Statistical zones, statistical regions, districts and municipalities
			общо Total		многопрофилни болници Multi-profile hospitals		специализирани болници Specialized hospitals		центрове за кожно- венерически заболявания Dermato-venereological centres		
			брой Number	легла Capacity	брой Number	легла Capacity	брой Number	легла Capacity	брой Number	легла Capacity	
	PDV13	Карлово	2	333	1	145	1	188	-	-	Karlovo
	PDV39	Кричим	-	-	-	-	-	-	-	-	Krichim
	PDV42	Куклен	-	-	-	-	-	-	-	-	Kuklen
	PDV15	Лъки	-	-	-	-	-	-	-	-	Laki
	PDV17	Марица	-	-	-	-	-	-	-	-	Maritsa
	PDV40	Перущица	-	-	-	-	-	-	-	-	Perushtitsa
	PDV22	Пловдив	21	3928	9	2977	9	411	1	10	Plovdiv
	PDV23	Първомай	1	101	1	101	-	-	-	-	Parvomay
	PDV25	Раковски	1	65	1	65	-	-	-	-	Rakovski
	PDV26	Родопи	-	-	-	-	-	-	-	-	Rodopi
	PDV28	Садово	-	-	-	-	-	-	-	-	Sadovo
	PDV43	Сопот	1	45	-	-	1	45	-	-	Sopot
	PDV41	Стамболийски	1	45	-	-	1	45	-	-	Stamboliyski
	PDV33	Съединение	-	-	-	-	-	-	-	-	Saedinenie
	PDV37	Хисаря	1	160	-	-	1	160	-	-	Hisarya
BG424	SML	Смолян	7	747	5	556	1	151	-	-	Smolyan
	SML02	Баните	1	151	-	-	1	151	-	-	Banite
	SML05	Борино	-	-	-	-	-	-	-	-	Borino
	SML09	Девин	1	65	1	65	-	-	-	-	Devin
	SML10	Доспат	-	-	-	-	-	-	-	-	Dospat
	SML11	Златоград	1	70	1	70	-	-	-	-	Zlatograd
	SML16	Мадан	1	78	1	78	-	-	-	-	Madan
	SML18	Неделино	-	-	-	-	-	-	-	-	Nedelino
	SML27	Рудозем	1	25	1	25	-	-	-	-	Rudozem
	SML31	Смолян	2	358	1	318	-	-	-	-	Smolyan
	SML38	Чепеларе	-	-	-	-	-	-	-	-	Chepelare
BG422	HKV	Хасково	11	978	5	708	4	180	1	10	Haskovo
	HKV09	Димитровград	1	125	1	125	-	-	-	-	Dimitrovgrad
	HKV11	Ивайловград	-	-	-	-	-	-	-	-	Ivaylovgrad
	HKV17	Любимец	1	20	-	-	1	20	-	-	Lyubimets
	HKV18	Маджарово	-	-	-	-	-	-	-	-	Madzharovo
	HKV19	Минерални бани	-	-	-	-	-	-	-	-	Mineralni bani
	HKV28	Свиленград	1	110	1	110	-	-	-	-	Svilengrad
	HKV29	Симеоновград	-	-	-	-	-	-	-	-	Simeonovgrad
	HKV30	Стамболово	-	-	-	-	-	-	-	-	Stambolovo
	HKV32	Тополовград	1	20	-	-	1	20	-	-	Topolovgrad
	HKV33	Харманли	1	105	1	105	-	-	-	-	Harmanli
	HKV34	Хасково	6	598	2	368	2	140	1	10	Haskovo

1. Лечебни и здравни заведения към 31.12.2011 г. по статистически зони, статистически райони и по области и общини¹
Health establishments by statistical zone, statistical region and by district and municipality as of 31.12.2011¹

(Продължение)
(Continued)

(Брой)
(Number)

NUTS	EKATTE	Статистически зони Статистически райони Области Общини	Болнични заведения Medical establishments for hospital aid				Лечебни заведения за извънболнична помощ Outpatient health establishments						Statistical zones, statistical regions, districts and municipalities
			комплексни онкологични центрове Complex oncological centres		центрове за психично здраве Mental health centres		общо Total		диагностично- консултативни центрове Diagnosis and Consultancy centres		медицински центрове Medical centres		
			брой Number	легла Capacity	брой Number	легла Capacity	брой Number	легла Capacity	брой Number	легла Capacity	брой Number	легла Capacity	
BG	BG	Общо за страната^{2,3}	7	1152	12	1328	1770	924	121	263	559	617	Total^{2,3}
BG3	BG3	Северна и Югоизточна България	6	912	6	708	903	455	53	149	294	291	Северна и Югоизточна Bulgaria
BG31	BG31	Северозападен	1	160	1	60	167	59	13	32	61	27	Severozapaden
BG311	VID	Видин	-	-	-	-	27	12	2	6	8	6	Vidin
	VID01	Белградчик	-	-	-	-	1	-	-	-	1	-	Belogradchik
	VID03	Бойница	-	-	-	-	-	-	-	-	-	-	Boynitsa
	VID06	Брегово	-	-	-	-	-	-	-	-	-	-	Bregovo
	VID09	Видин	-	-	-	-	26	12	2	6	7	6	Vidin
	VID15	Грамада	-	-	-	-	-	-	-	-	-	-	Gramada
	VID16	Димово	-	-	-	-	-	-	-	-	-	-	Dimovo
	VID22	Кула	-	-	-	-	-	-	-	-	-	-	Kula
	VID25	Макреш	-	-	-	-	-	-	-	-	-	-	Makresh
	VID30	Ново село	-	-	-	-	-	-	-	-	-	-	Novo selo
	VID33	Ружинци	-	-	-	-	-	-	-	-	-	-	Ruzhintsi
	VID37	Чупрене	-	-	-	-	-	-	-	-	-	-	Chuprene
BG313	VRC	Враца	1	160	1	60	39	12	1	5	17	7	Vratsa
	VRC05	Борован	-	-	-	-	-	-	-	-	-	-	Borovan
	VRC08	Бяла Слатина	-	-	-	-	2	-	-	-	2	-	Byala Slatina
	VRC10	Враца	1	160	1	60	25	12	1	5	12	7	Vratsa
	VRC20	Козлодуй	-	-	-	-	5	-	-	-	2	-	Kozloduy
	VRC21	Криводол	-	-	-	-	1	-	-	-	1	-	Krivodol
	VRC27	Мездра	-	-	-	-	2	-	-	-	-	-	Mezdra
	VRC28	Мизия	-	-	-	-	-	-	-	-	-	-	Mizia
	VRC31	Оряхово	-	-	-	-	4	-	-	-	-	-	Oryahovo
	VRC32	Роман	-	-	-	-	-	-	-	-	-	-	Roman
	VRC35	Хайредин	-	-	-	-	-	-	-	-	-	-	Hayredin
BG315	LOV	Ловеч	-	-	-	-	26	2	1	-	7	2	Lovech
	LOV02	Априлци	-	-	-	-	-	-	-	-	-	-	Apriltsi
	LOV17	Летница	-	-	-	-	-	-	-	-	-	-	Letnitsa
	LOV18	Ловеч	-	-	-	-	16	2	1	-	3	2	Lovech
	LOV19	Луковит	-	-	-	-	3	-	-	-	1	-	Lukovit
	LOV33	Тетевен	-	-	-	-	2	-	-	-	1	-	Teteven
	LOV34	Троян	-	-	-	-	5	-	-	-	2	-	Troyan
	LOV36	Угърчин	-	-	-	-	-	-	-	-	-	-	Ugarchin
	LOV38	Ябланица	-	-	-	-	-	-	-	-	-	-	Yablanitsa
BG312	MON	Монтана	-	-	-	-	26	7	1	5	9	2	Montana
	MON02	Берковица	-	-	-	-	2	-	-	-	1	-	Berkovitsa

1. Лечебни и здравни заведения към 31.12.2011 г. по статистически зони, статистически райони и по области и общини¹
Health establishments by statistical zone, statistical region and by district and municipality as of 31.12.2011¹

(Продължение)
(Continued)

(Брой)
(Number)

NUTS	EKATTE	Статистически зони Статистически райони Области Общини	Болнични заведения Medical establishments for hospital aid				Лечебни заведения за извънболнична помощ Outpatient health establishments						Statistical zones, statistical regions, districts and municipalities	
			комплексни онкологични центрове Complex oncological centres		центрове за психично здраве Mental health centres		общо Total		диагностично- консултативни центрове Diagnosis and Consultancy centres		медицински центрове Medical centres			
			брой Number	легла Capacity	брой Number	легла Capacity	брой Number	легла Capacity	брой Number	легла Capacity	брой Number	легла Capacity		
	MON04	Бойчиновци	-	-	-	-	-	-	-	-	-	-	-	Boychinovtsi
	MON07	Брусарци	-	-	-	-	-	-	-	-	-	-	-	Brusartsi
	MON11	Вълчедръм	-	-	-	-	-	-	-	-	-	-	-	Valchedram
	MON12	Вършец	-	-	-	-	1	-	-	-	-	1	-	Varshets
	MON14	Георги Дамяново	-	-	-	-	-	-	-	-	-	-	-	Georgi Damyanovo
	MON24	Лом	-	-	-	-	7	5	1	5	2	-	-	Lom
	MON26	Медковец	-	-	-	-	-	-	-	-	-	-	-	Medkovets
	MON29	Монтана	-	-	-	-	16	2	-	-	5	2	-	Montana
	MON36	Чипровци	-	-	-	-	-	-	-	-	-	-	-	Chiprovtsi
	MON38	Якимово	-	-	-	-	-	-	-	-	-	-	-	Yakimovo
BG314	PVN	Плевен	-	-	-	-	49	26	8	16	20	10	-	Pleven
	PVN03	Белене	-	-	-	-	1	-	-	-	1	-	-	Belene
	PVN08	Гулянци	-	-	-	-	1	-	-	-	1	-	-	Gulyantsi
	PVN10	Долна Митрополия	-	-	-	-	1	-	-	-	1	-	-	Dolna Mitropolia
	PVN11	Долни Дъбник	-	-	-	-	1	-	-	-	1	-	-	Dolni Dabnik
	PVN23	Искър	-	-	-	-	-	-	-	-	-	-	-	Iskar
	PVN39	Кнежа	-	-	-	-	2	-	-	-	-	-	-	Knezha
	PVN16	Левски	-	-	-	-	1	-	-	-	-	-	-	Levski
	PVN21	Никопол	-	-	-	-	1	-	-	-	1	-	-	Nikopol
	PVN24	Плевен	-	-	-	-	40	26	7	16	15	10	-	Pleven
	PVN27	Пордим	-	-	-	-	-	-	-	-	-	-	-	Pordim
	PVN37	Червен бряг	-	-	-	-	1	-	1	-	-	-	-	Cherven bryag
BG32	BG32	Северен централен	2	343	2	260	218	84	10	43	55	41	-	Severen tsentralen
BG321	VTR	Велико Търново	1	206	1	85	65	33	3	11	25	22	-	Veliko Tarnovo
	VTR04	Велико Търново	1	206	1	85	35	17	2	9	15	8	-	Veliko Tarnovo
	VTR06	Горна Оряховица	-	-	-	-	12	10	1	2	2	8	-	Gorna Oryahovitsa
	VTR13	Елена	-	-	-	-	1	-	-	-	1	-	-	Elena
	VTR14	Златарица	-	-	-	-	-	-	-	-	-	-	-	Zlataritsa
	VTR20	Лясковец	-	-	-	-	2	2	-	-	1	2	-	Lyaskovets
	VTR22	Павликени	-	-	-	-	7	4	-	-	3	4	-	Pavlikeni
	VTR26	Полски Тръмбеш	-	-	-	-	1	-	-	-	-	-	-	Polski Trambesh
	VTR28	Свищов	-	-	-	-	7	-	-	-	3	-	-	Svishtov
	VTR31	Стражица	-	-	-	-	-	-	-	-	-	-	-	Strazhitsa
	VTR32	Сухиндол	-	-	-	-	-	-	-	-	-	-	-	Suhindol
BG322	GAB	Габрово	-	-	-	-	34	24	2	20	11	4	-	Gabrovo
	GAB05	Габрово	-	-	-	-	20	10	1	10	6	-	-	Gabrovo
	GAB12	Дряново	-	-	-	-	4	-	-	-	2	-	-	Dryanovo
	GAB29	Севлиево	-	-	-	-	8	14	1	10	2	4	-	Sevlievo

1. Лечебни и здравни заведения към 31.12.2011 г. по статистически зони, статистически райони и по области и общини¹
Health establishments by statistical zone, statistical region and by district and municipality as of 31.12.2011¹

(Продължение)
(Continued)

(Брой)
(Number)

NUTS	EKATTE	Статистически зони Статистически райони Области Общини	Болнични заведения Medical establishments for hospital aid				Лечебни заведения за извънболнична помощ Outpatient health establishments						Statistical zones, statistical regions, districts and municipalities	
			комплексни онкологични центрове Complex oncological centres		центрове за психично здраве Mental health centres		общо Total		диагностично- консултативни центрове Diagnosis and Consultancy centres		медицински центрове Medical centres			
			брой Number	легла Capacity	брой Number	легла Capacity	брой Number	легла Capacity	брой Number	легла Capacity	брой Number	легла Capacity		
	GAB35	Трявна	-	-	-	-	2	-	-	-	-	1	-	Tryavna
BG324	RAZ	Разград	-	-	-	-	27	11	1	-	6	11	Razgrad	
	RAZ11	Завет	-	-	-	-	-	-	-	-	-	-	-	Zavet
	RAZ14	Исперих	-	-	-	-	4	-	-	-	-	1	-	Isperih
	RAZ16	Кубрат	-	-	-	-	2	-	-	-	-	1	-	Kubrat
	RAZ17	Лозница	-	-	-	-	1	-	-	-	-	-	-	Loznitsa
	RAZ26	Разград	-	-	-	-	20	11	1	-	-	4	11	Razgrad
	RAZ29	Самуил	-	-	-	-	-	-	-	-	-	-	-	Samuil
	RAZ36	Цар Калоян	-	-	-	-	-	-	-	-	-	-	-	Tsar Kaloyan
BG323	RSE	Русе	1	137	1	175	66	7	3	7	11	11	Ruse	
	RSE03	Борово	-	-	-	-	-	-	-	-	-	-	-	Borovo
	RSE04	Бяла	-	-	-	-	6	-	-	-	-	1	-	Byala
	RSE05	Ветово	-	-	-	-	-	-	-	-	-	-	-	Vetovo
	RSE08	Две могили	-	-	-	-	2	-	-	-	-	2	-	Dve mogili
	RSE13	Иваново	-	-	-	-	-	-	-	-	-	-	-	Ivanovo
	RSE27	Русе	1	137	1	175	58	7	3	7	8	8	-	Ruse
	RSE33	Сливо поле	-	-	-	-	-	-	-	-	-	-	-	Slivo pole
	RSE37	Ценово	-	-	-	-	-	-	-	-	-	-	-	Tsenovo
BG325	SLS	Силистра	-	-	-	-	26	9	1	5	2	4	Silistra	
	SLS01	Алфатар	-	-	-	-	-	-	-	-	-	-	-	Alfatar
	SLS07	Главиница	-	-	-	-	-	-	-	-	-	-	-	Glavinitsa
	SLS10	Дулово	-	-	-	-	2	-	-	-	-	-	-	Dulovo
	SLS15	Кайнарджа	-	-	-	-	-	-	-	-	-	-	-	Kaynardzha
	SLS31	Силистра	-	-	-	-	23	5	1	5	1	1	-	Silistra
	SLS32	Ситово	-	-	-	-	-	-	-	-	-	-	-	Sitovo
	SLS34	Тутракан	-	-	-	-	1	4	-	-	-	1	4	Tutrakan
BG33	BG33	Североизточен	1	119	1	80	277	154	14	42	95	109	Severoiztochen	
BG331	VAR	Варна	-	-	-	-	173	108	10	20	62	85	Varna	
	VAR01	Аврел	-	-	-	-	-	-	-	-	-	-	-	Avren
	VAR02	Аксаково	-	-	-	-	-	-	-	-	-	-	-	Aksakovo
	VAR04	Белослав	-	-	-	-	2	-	-	-	-	1	-	Beloslav
	VAR05	Бяла	-	-	-	-	-	-	-	-	-	-	-	Byala
	VAR06	Варна	-	-	-	-	163	108	9	20	58	85	-	Varna
	VAR08	Ветрино	-	-	-	-	-	-	-	-	-	-	-	Vetrino
	VAR09	Вълчи дол	-	-	-	-	-	-	-	-	-	-	-	Valchi dol
	VAR14	Девня	-	-	-	-	1	-	1	-	-	-	-	Devnya
	VAR13	Долни чифлик	-	-	-	-	-	-	-	-	-	-	-	Dolni chiflik
	VAR16	Дългопол	-	-	-	-	1	-	-	-	-	1	-	Dalgopol

1. Лечебни и здравни заведения към 31.12.2011 г. по статистически зони, статистически райони и по области и общини¹
 Health establishments by statistical zone, statistical region and by district and municipality as of 31.12.2011¹

(Продължение)
(Continued)

(Брой)
(Number)

NUTS	EKATTE	Статистически зони Статистически райони Области Общини	Болнични заведения Medical establishments for hospital aid				Лечебни заведения за извънболнична помощ Outpatient health establishments						Statistical zones, statistical regions, districts and municipalities
			комплексни онкологични центрове Complex oncological centres		центрове за психично здраве Mental health centres		общо Total		диагностично- консултативни центрове Diagnosis and Consultancy centres		медицински центрове Medical centres		
			брой Number	легла Capacity	брой Number	легла Capacity	брой Number	легла Capacity	брой Number	легла Capacity	брой Number	легла Capacity	
	VAR24	Провадия	-	-	-	-	6	-	-	-	2	-	Provadia
	VAR26	Суворово	-	-	-	-	-	-	-	-	-	-	Suvorovo
BG332	DOB	Добрич	-	-	1	80	32	24	2	20	9	4	Dobrich
	DOB03	Балчик	-	-	-	-	4	-	-	-	3	-	Balchik
	DOB12	Генерал Тошево	-	-	-	-	1	2	-	-	1	2	General Toshevo
	DOB28	Добрич	-	-	1	80	23	20	2	20	3	-	Dobrich
	DOB15	Добрич - селска	-	-	-	-	-	-	-	-	-	-	Dobrich - selska
	DOB17	Каварна	-	-	-	-	4	2	-	-	2	2	Kavarna
	DOB20	Крушари	-	-	-	-	-	-	-	-	-	-	Krushari
	DOB27	Тервел	-	-	-	-	-	-	-	-	-	-	Tervel
	DOB29	Шабла	-	-	-	-	-	-	-	-	-	-	Shabla
BG334	TGV	Търговище	-	-	-	-	29	8	1	2	11	6	Targovishte
	TGV02	Антоново	-	-	-	-	1	-	-	-	1	-	Antonovo
	TGV22	Омуртаг	-	-	-	-	3	3	-	-	1	3	Omurtag
	TGV23	Опака	-	-	-	-	-	-	-	-	-	-	Opaka
	TGV24	Попово	-	-	-	-	3	-	-	-	1	-	Popovo
	TGV35	Търговище	-	-	-	-	22	5	1	2	8	3	Targovishte
BG333	SHU	Шумен	1	119	-	-	43	14	1	-	13	14	Shumen
	SHU23	Велики Преслав	-	-	-	-	1	-	-	-	-	-	Veliki Preslav
	SHU07	Венец	-	-	-	-	-	-	-	-	-	-	Venets
	SHU10	Върбица	-	-	-	-	-	-	-	-	-	-	Varbitsa
	SHU18	Каолиново	-	-	-	-	-	-	-	-	-	-	Kaolinovo
	SHU19	Каспичан	-	-	-	-	-	-	-	-	-	-	Kaspichan
	SHU21	Никола Козлево	-	-	-	-	-	-	-	-	-	-	Nikola Kozlevo
	SHU22	Нови пазар	-	-	-	-	6	2	-	-	1	2	Novi pazar
	SHU25	Смядово	-	-	-	-	-	-	-	-	-	-	Smyadovo
	SHU11	Хитрино	-	-	-	-	1	-	-	-	-	-	Hitrino
	SHU30	Шумен	1	119	-	-	35	12	1	-	12	12	Shumen
BG34	BG34	Югоизточен	2	290	2	308	241	158	16	32	83	114	Yugoiztochen
BG341	BGS	Бургас	1	121	1	268	80	103	6	20	30	71	Burgas
	BGS01	Айтос	-	-	-	-	7	-	-	-	1	-	Aytos
	BGS04	Бургас	1	121	1	268	54	63	5	20	15	41	Burgas
	BGS08	Камено	-	-	-	-	-	-	-	-	-	-	Kameno
	BGS09	Карнобат	-	-	-	-	1	-	-	-	1	-	Karnobat
	BGS12	Малко Търново	-	-	-	-	-	-	-	-	-	-	Malko Tarnovo
	BGS15	Несебър	-	-	-	-	11	30	-	-	8	20	Nesebar
	BGS17	Поморие	-	-	-	-	2	-	-	-	1	-	Pomorie
	BGS27	Приморско	-	-	-	-	2	-	1	-	1	-	Primorsko

1. Лечебни и здравни заведения към 31.12.2011 г. по статистически зони, статистически райони и по области и общини¹
 Health establishments by statistical zone, statistical region and by district and municipality as of 31.12.2011¹

(Продължение)
(Continued)

(Брой)
(Number)

NUTS	EKATTE	Статистически зони Статистически райони Области Общини	Болнични заведения Medical establishments for hospital aid				Лечебни заведения за извънболнична помощ Outpatient health establishments						Statistical zones, statistical regions, districts and municipalities	
			комплексни онкологични центрове Complex oncological centres		центрове за психично здраве Mental health centres		общо Total		диагностично- консултативни центрове Diagnosis and Consultancy centres		медицински центрове Medical centres			
			брой Number	легла Capacity	брой Number	легла Capacity	брой Number	легла Capacity	брой Number	легла Capacity	брой Number	легла Capacity		
BGS18	Руен		-	-	-	-	1	-	-	-	-	1	-	Ruen
BGS21	Созопол		-	-	-	-	-	-	-	-	-	-	-	Sozopol
BGS06	Средец		-	-	-	-	1	-	-	-	-	1	-	Sredets
BGS23	Сунгурларе		-	-	-	-	-	-	-	-	-	-	-	Sungurlare
BGS13	Царево		-	-	-	-	1	10	-	-	-	1	10	Tsarevo
BG342	SLV	Сливен	-	-	-	-	51	-	4	-	-	10	-	Sliven
SLV11	Котел		-	-	-	-	1	-	-	-	-	1	-	Kotel
SLV16	Нова Загора		-	-	-	-	6	-	-	-	-	2	-	Nova Zagora
SLV20	Сливен		-	-	-	-	44	-	4	-	-	7	-	Sliven
SLV24	Твърдица		-	-	-	-	-	-	-	-	-	-	-	Tvarditsa
BG344	SZR	Стара Загора	1	169	1	40	83	43	5	7	38	36	Stara Zagora	
SZR04	Братя Даскалови		-	-	-	-	-	-	-	-	-	-	-	Bratya Daskalovi
SZR37	Гурково		-	-	-	-	-	-	-	-	-	-	-	Gurkovo
SZR07	Гълъбово		-	-	-	-	1	9	-	-	-	1	9	Galabovo
SZR12	Казанлък		-	-	-	-	15	3	1	-	-	7	3	Kazanlak
SZR22	Мъглиж		-	-	-	-	-	-	-	-	-	-	-	Maglizh
SZR38	Николаево		-	-	-	-	-	-	-	-	-	-	-	Nikolaevo
SZR23	Опан		-	-	-	-	-	-	-	-	-	-	-	Opan
SZR24	Павел баня		-	-	-	-	2	-	-	-	-	2	-	Pavel banya
SZR27	Раднево		-	-	-	-	3	-	-	-	-	1	-	Radnevo
SZR31	Стара Загора		1	169	1	40	56	29	4	7	25	22	22	Stara Zagora
SZR36	Чирпан		-	-	-	-	6	2	-	-	-	2	2	Chirpan
BG343	JAM	Ямбол	-	-	-	-	27	12	1	5	5	7	Yambol	
JAM03	Болярово		-	-	-	-	-	-	-	-	-	-	-	Bolyarovo
JAM07	Елхово		-	-	-	-	1	-	-	-	-	1	-	Elhovo
JAM22	Стралджа		-	-	-	-	-	-	-	-	-	-	-	Straldzha
JAM25	Тунджа		-	-	-	-	-	-	-	-	-	-	-	Tundzha
JAM26	Ямбол		-	-	-	-	26	12	1	5	4	7	7	Yambol
BG4	BG4	Югозападна и Южна централна България	1	240	6	620	853	349	68	114	251	206	206	Yugozapadna i Yuzhna tsentralna Bulgaria
BG41	BG41	Югозападен	-	-	3	210	515	181	47	58	156	108	Yugozapaden	
BG413	BLG	Благоевград	-	-	1	110	57	14	-	-	22	8	Blagoevgrad	
BLG01	Банско		-	-	-	-	4	-	-	-	-	2	-	Bansko
BLG02	Белица		-	-	-	-	1	-	-	-	-	-	-	Belitsa
BLG03	Благоевград		-	-	1	110	24	4	-	-	-	12	4	Blagoevgrad
BLG11	Гоце Делчев		-	-	-	-	9	6	-	-	-	1	-	Gotse Delchev
BLG13	Гърмен		-	-	-	-	-	-	-	-	-	-	-	Garmen
BLG28	Кресна		-	-	-	-	-	-	-	-	-	-	-	Kresna

1. Лечебни и здравни заведения към 31.12.2011 г. по статистически зони, статистически райони и по области и общини¹
 Health establishments by statistical zone, statistical region and by district and municipality as of 31.12.2011¹

(Продължение)
(Continued)

(Брой)
(Number)

NUTS	EKATTE	Статистически зони Статистически райони Области Общини	Болнични заведения Medical establishments for hospital aid				Лечебни заведения за извънболнична помощ Outpatient health establishments						Statistical zones, statistical regions, districts and municipalities
			комплексни онкологични центрове Complex oncological centres		центрове за психично здраве Mental health centres		общо Total		диагностично- консултативни центрове Diagnosis and Consultancy centres		медицински центрове Medical centres		
			брой Number	легла Capacity	брой Number	легла Capacity	брой Number	легла Capacity	брой Number	легла Capacity	брой Number	легла Capacity	
	BLG33	Петрич	-	-	-	-	6	4	-	-	3	4	Petrich
	BLG37	Разлог	-	-	-	-	4	-	-	-	-	-	Razlog
	BLG40	Сандански	-	-	-	-	7	-	-	-	4	-	Sandanski
	BLG42	Сатовча	-	-	-	-	-	-	-	-	-	-	Satovcha
	BLG44	Симитли	-	-	-	-	-	-	-	-	-	-	Simitli
	BLG49	Струмяни	-	-	-	-	-	-	-	-	-	-	Strumyani
	BLG52	Хаджидимово	-	-	-	-	-	-	-	-	-	-	Hadzhidimovo
	BLG53	Якоруда	-	-	-	-	2	-	-	-	-	-	Yakoruda
BG415	KNL	Кюстендил	-	-	-	-	27	4	-	-	13	4	Kyustendil
	KNL04	Бобов дол	-	-	-	-	1	-	-	-	1	-	Bobovdol
	KNL05	Бобошево	-	-	-	-	-	-	-	-	-	-	Boboshevo
	KNL48	Дупница	-	-	-	-	13	4	-	-	6	4	Dupnitsa
	KNL27	Кочериново	-	-	-	-	-	-	-	-	-	-	Kocherinovo
	KNL29	Кюстендил	-	-	-	-	13	-	-	-	6	-	Kyustendil
	KNL31	Невестино	-	-	-	-	-	-	-	-	-	-	Nevestino
	KNL38	Рила	-	-	-	-	-	-	-	-	-	-	Rila
	KNL41	Сапарева баня	-	-	-	-	-	-	-	-	-	-	Sapareva banya
	KNL50	Трекляно	-	-	-	-	-	-	-	-	-	-	Treklyano
BG414	PER	Перник	-	-	-	-	33	8	1	-	9	8	Pernik
	PER08	Брезник	-	-	-	-	-	-	-	-	-	-	Breznik
	PER19	Земен	-	-	-	-	-	-	-	-	-	-	Zemen
	PER22	Ковачевци	-	-	-	-	-	-	-	-	-	-	Kovachevtsi
	PER32	Перник	-	-	-	-	29	8	1	-	7	8	Pernik
	PER36	Радомир	-	-	-	-	3	-	-	-	1	-	Radomir
	PER51	Трън	-	-	-	-	1	-	-	-	1	-	Tran
BG412	SFO	София	-	-	1	60	49	16	1	-	15	16	Sofia
	68134	град София ⁴	-	-	1	60	2	-	1	-	-	-	Sofia city ⁴
	SFO54	Антон	-	-	-	-	-	-	-	-	-	-	Anton
	SFO06	Божурище	-	-	-	-	2	-	-	-	-	-	Bozhurishte
	SFO07	Ботевград	-	-	-	-	10	-	-	-	-	-	Botevgrad
	SFO09	Годеч	-	-	-	-	-	-	-	-	-	-	Godech
	SFO10	Горна Малина	-	-	-	-	-	-	-	-	-	-	Gorna Malina
	SFO59	Долна баня	-	-	-	-	-	-	-	-	-	-	Dolna banya
	SFO16	Драгоман	-	-	-	-	1	-	-	-	-	-	Dragoman
	SFO17	Елин Пелин	-	-	-	-	8	-	-	-	4	-	Elin Pelin
	SFO18	Етрополе	-	-	-	-	3	-	-	-	1	-	Etopole
	SFO47	Златица	-	-	-	-	3	-	-	-	1	-	Zlatitsa
	SFO20	Ихтиман	-	-	-	-	1	2	-	-	1	2	Ihtiman

1. Лечебни и здравни заведения към 31.12.2011 г. по статистически зони, статистически райони и по области и общини¹
Health establishments by statistical zone, statistical region and by district and municipality as of 31.12.2011¹

(Продължение)
(Continued)

(Брой)
(Number)

NUTS	EKATTE	Статистически зони Статистически райони Области Общини	Болнични заведения Medical establishments for hospital aid				Лечебни заведения за извънболнична помощ Outpatient health establishments						Statistical zones, statistical regions, districts and municipalities
			комплексни онкологични центрове Complex oncological centres		центрове за психично здраве Mental health centres		общо Total		диагностично- консултативни центрове Diagnosis and Consultancy centres		медицински центрове Medical centres		
			брой Number	легла Capacity	брой Number	легла Capacity	брой Number	легла Capacity	брой Number	легла Capacity	брой Number	легла Capacity	
SF024	Копривщица		-	-	-	-	-	-	-	-	-	-	Koprivshitsita
SF025	Костенец		-	-	-	4	2	-	-	2	2	Kostenets	
SF026	Костинброд		-	-	-	3	-	-	-	1	-	Kostinbrod	
SF056	Мирково		-	-	-	-	-	-	-	-	-	Mirkovo	
SF055	Пирдоп		-	-	-	5	2	-	-	1	2	Pirdop	
SF034	Правец		-	-	-	-	-	-	-	-	-	Pravets	
SF039	Самоков		-	-	-	3	-	-	-	1	-	Samokov	
SF043	Своге		-	-	-	2	10	-	-	2	10	Svoge	
SF045	Сливница		-	-	-	1	-	-	-	1	-	Slivnitsa	
SF057	Чавдар		-	-	-	1	-	-	-	-	-	Chavdar	
SF058	Челопеч		-	-	-	-	-	-	-	-	-	Chelopech	
BG411	SOF	София (столица)	-	-	1	40	349	139	45	58	97	72	Sofia (stolitsa)
	SOF46	Столична	-	-	1	40	349	139	45	58	97	72	Stolichna
BG42	BG42	Южен централен	1	240	3	410	338	168	21	56	95	98	Yuzhen tsentralen
BG425	KRZ	Кърджали	-	-	-	-	20	12	1	2	6	10	Kardzhali
	KRZ02	Ардино	-	-	-	-	-	-	-	-	-	-	Ardino
	KRZ08	Джебел	-	-	-	-	-	-	-	-	-	-	Dzhebel
	KRZ14	Кирково	-	-	-	-	-	-	-	-	-	-	Kirkovo
	KRZ15	Крумовград	-	-	-	-	1	-	-	-	1	-	Krumovgrad
	KRZ16	Кърджали	-	-	-	-	17	12	1	2	4	10	Kardzhali
	KRZ21	Момчилград	-	-	-	-	2	-	-	-	1	-	Momchilgrad
	KRZ35	Черноочене	-	-	-	-	-	-	-	-	-	-	Chernoochene
BG423	PAZ	Пазарджик	-	-	-	-	45	37	6	21	9	16	Pazardzhik
	PAZ03	Батак	-	-	-	-	1	-	-	-	-	-	Batak
	PAZ04	Белово	-	-	-	-	1	1	-	-	1	1	Belovo
	PAZ06	Брацигово	-	-	-	-	1	-	-	-	-	-	Bratsigovo
	PAZ08	Велинград	-	-	-	-	6	7	1	2	4	5	Velingrad
	PAZ14	Лесичово	-	-	-	-	1	-	-	-	-	-	Lesichovo
	PAZ19	Пазарджик	-	-	-	-	29	26	3	16	3	10	Pazardzhik
	PAZ20	Панагюрище	-	-	-	-	2	3	1	3	-	-	Panagyurishte
	PAZ21	Пещера	-	-	-	-	2	-	1	-	-	-	Peshtera
	PAZ24	Ракитово	-	-	-	-	-	-	-	-	-	-	Rakitovo
	PAZ29	Септември	-	-	-	-	2	-	-	-	1	-	Septemvri
	PAZ32	Стрелча	-	-	-	-	-	-	-	-	-	-	Strelcha
BG421	PDV	Пловдив	1	240	1	290	187	80	11	23	58	43	Plovdiv
	PDV01	Асеновград	-	-	-	-	9	-	-	-	1	-	Asenovgrad
	PDV07	Брезово	-	-	-	-	-	-	-	-	-	-	Brezovo
	PDV12	Калояново	-	-	-	-	-	-	-	-	-	-	Kaloyanovo

1. Лечебни и здравни заведения към 31.12.2011 г. по статистически зони, статистически райони и по области и общини¹
 Health establishments by statistical zone, statistical region and by district and municipality as of 31.12.2011¹

(Продължение)
 (Continued)

(Брой)
 (Number)

NUTS	EKATTE	Статистически зони Статистически райони Области Общини	Болнични заведения Medical establishments for hospital aid				Лечебни заведения за извънболнична помощ Outpatient health establishments						Statistical zones, statistical regions, districts and municipalities
			комплексни онкологични центрове Complex oncological centres		центрове за психично здраве Mental health centres		общо Total		диагностично- консултативни центрове Diagnosis and Consultancy centres		медицински центрове Medical centres		
			брой Number	легла Capacity	брой Number	легла Capacity	брой Number	легла Capacity	брой Number	легла Capacity	брой Number	легла Capacity	
	PDV13	Карлово	-	-	-	-	8	2	-	-	4	2	Karlovo
	PDV39	Кричим	-	-	-	-	1	-	-	-	-	-	Krichim
	PDV42	Куклен	-	-	-	-	-	-	-	-	-	-	Kuklen
	PDV15	Лъки	-	-	-	-	-	-	-	-	-	-	Laki
	PDV17	Марица	-	-	-	-	1	-	-	-	-	-	Maritsa
	PDV40	Перушица	-	-	-	-	-	-	-	-	-	-	Perushitsa
	PDV22	Пловдив	1	240	1	290	152	74	11	23	48	37	Plovdiv
	PDV23	Първомай	-	-	-	-	3	-	-	-	2	-	Parvomay
	PDV25	Раковски	-	-	-	-	2	4	-	-	1	4	Rakovski
	PDV26	Родопи	-	-	-	-	4	-	-	-	-	-	Rodopi
	PDV28	Садово	-	-	-	-	-	-	-	-	-	-	Sadovo
	PDV43	Сопот	-	-	-	-	-	-	-	-	-	-	Sopot
	PDV41	Стамболийски	-	-	-	-	2	-	-	-	1	-	Stamboliyski
	PDV33	Съединение	-	-	-	-	-	-	-	-	-	-	Saedinenie
	PDV37	Хисаря	-	-	-	-	5	-	-	-	1	-	Hisarya
BG424	SML	Смолян	-	-	1	40	28	4	1	-	5	4	Smolyan
	SML02	Баните	-	-	-	-	-	-	-	-	-	-	Banite
	SML05	Борино	-	-	-	-	-	-	-	-	-	-	Borino
	SML09	Девин	-	-	-	-	1	-	-	-	1	-	Devin
	SML10	Доспат	-	-	-	-	-	-	-	-	-	-	Dospat
	SML11	Златоград	-	-	-	-	3	-	-	-	1	-	Zlatograd
	SML16	Мадан	-	-	-	-	2	-	-	-	1	-	Madan
	SML18	Неделино	-	-	-	-	-	-	-	-	-	-	Nedelino
	SML27	Рудозем	-	-	-	-	1	-	-	-	-	-	Rudozem
	SML31	Смолян	-	-	1	40	20	4	1	-	2	4	Smolyan
	SML38	Чепеларе	-	-	-	-	1	-	-	-	-	-	Chepelare
BG422	HKV	Хасково	-	-	1	80	58	35	2	10	17	25	Haskovo
	HKV09	Димитровград	-	-	-	-	7	-	-	-	2	-	Dimitrovgrad
	HKV11	Ивайловград	-	-	-	-	2	-	-	-	1	-	Ivaylovgrad
	HKV17	Любимец	-	-	-	-	4	-	-	-	-	-	Lyubimets
	HKV18	Маджарово	-	-	-	-	-	-	-	-	-	-	Madzharovo
	HKV19	Минерални бани	-	-	-	-	-	-	-	-	-	-	Mineralni bani
	HKV28	Свиленград	-	-	-	-	6	4	-	-	1	4	Svilengrad
	HKV29	Симеоновград	-	-	-	-	-	-	-	-	-	-	Simeonovgrad
	HKV30	Стамболово	-	-	-	-	-	-	-	-	-	-	Stambolovo
	HKV32	Тополовград	-	-	-	-	-	-	-	-	-	-	Topolovgrad
	HKV33	Харманли	-	-	-	-	2	8	-	-	2	8	Harmanli
	HKV34	Хасково	-	-	1	80	37	23	2	10	11	13	Haskovo

1. Лечебни и здравни заведения към 31.12.2011 г. по статистически зони, статистически райони и по области и общини¹
Health establishments by statistical zone, statistical region and by district and municipality as of 31.12.2011¹

(Продължение)
(Continued)

(Брой)
(Number)

NUTS	EKATTE	Статистически зони Статистически райони Области Общини	Лечебни заведения за извънболнична помощ Outpatient health establishments				Други лечебни и здравни заведения Other health establishments		Statistical zones, statistical regions, districts and municipalities
			самостоятелни медико-диагностични и медико-технически лаборатории Independent medico-diagnosis and medico-technical laboratories	дентални центрове Dental centres	медико-дентални центрове Medical-dental centres				
			брой Number	брой Number	брой Number	легла Capacity	брой Number	легла Capacity	
BG	BG	Общо за страната^{2,3}	1006	49	35	38	150	4546	Total^{2,3}
BG3	BG3	Северна и Югоизточна България	525	23	8	11	84	3006	Severna i Yugoiztochna Bulgaria
BG31	BG31	Северозападен	85	4	4	-	20	737	Severozapaden
BG311	VID	Видин	13	2	2	-	3	100	Vidin
	VID01	Белоградчик	-	-	-	-	-	-	Belogradchik
	VID03	Бойница	-	-	-	-	-	-	Boynitsa
	VID06	Брегово	-	-	-	-	-	-	Bregovo
	VID09	Видин	13	2	2	-	3	100	Vidin
	VID15	Грамада	-	-	-	-	-	-	Gramada
	VID16	Димово	-	-	-	-	-	-	Dimovo
	VID22	Кула	-	-	-	-	-	-	Kula
	VID25	Макреш	-	-	-	-	-	-	Makresh
	VID30	Ново село	-	-	-	-	-	-	Novo selo
	VID33	Ружинци	-	-	-	-	-	-	Ruzhintsi
	VID37	Чупрене	-	-	-	-	-	-	Chuprene
BG313	VRC	Враца	20	-	1	-	3	165	Vratsa
	VRC05	Борован	-	-	-	-	-	-	Borovan
	VRC08	Бяла Слатина	-	-	-	-	-	-	Byala Slatina
	VRC10	Враца	12	-	-	-	3	165	Vratsa
	VRC20	Козлодуй	2	-	1	-	-	-	Kozloduy
	VRC21	Криводол	-	-	-	-	-	-	Krivodol
	VRC27	Мездра	2	-	-	-	-	-	Mezdra
	VRC28	Мизия	-	-	-	-	-	-	Mizia
	VRC31	Оряхово	4	-	-	-	-	-	Oryahovo
	VRC32	Роман	-	-	-	-	-	-	Roman
	VRC35	Хайредин	-	-	-	-	-	-	Hayredin
BG315	LOV	Ловеч	18	-	-	-	2	-	Lovech
	LOV02	Априлци	-	-	-	-	-	-	Apriltsi
	LOV17	Летница	-	-	-	-	-	-	Letnitsa
	LOV18	Ловеч	12	-	-	-	2	-	Lovech
	LOV19	Луковит	2	-	-	-	-	-	Lukovit
	LOV33	Тетевен	1	-	-	-	-	-	Teteven
	LOV34	Троян	3	-	-	-	-	-	Troyan
	LOV36	Угърчин	-	-	-	-	-	-	Ugarchin
	LOV38	Ябланица	-	-	-	-	-	-	Yablanitsa
BG312	MON	Монтана	15	1	-	-	5	100	Montana
	MON02	Берковица	1	-	-	-	-	-	Berkovitsa
	MON04	Бойчиновци	-	-	-	-	-	-	Boychinovtsi
	MON07	Брусарци	-	-	-	-	-	-	Brusartsi
	MON11	Вълчедръм	-	-	-	-	1	-	Valchedram

1. Лечебни и здравни заведения към 31.12.2011 г. по статистически зони, статистически райони и по области и общини¹
Health establishments by statistical zone, statistical region and by district and municipality as of 31.12.2011¹

(Продължение)
(Continued)

(Брой)
(Number)

NUTS	EKATTE	Статистически зони Статистически райони Области Общини	Лечебни заведения за извънболнична помощ Outpatient health establishments				Други лечебни и здравни заведения Other health establishments		Statistical zones, statistical regions, districts and municipalities
			самостоятелни медико-диагностични и медико-технически лаборатории Independent medico-diagnosis and medico-technical laboratories	дентални центрове Dental centres	медико-дентални центрове Medical-dental centres				
			брой Number	брой Number	брой Number	легла Capacity	брой Number	легла Capacity	
	MON12	Вършец	-	-	-	-	-	-	Varshets
	MON14	Георги Дамяново	-	-	-	-	-	-	Georgi Damyanovo
	MON24	Лом	4	-	-	-	-	-	Lom
	MON26	Медковец	-	-	-	-	-	-	Medkovets
	MON29	Монтана	10	1	-	-	4	100	Montana
	MON36	Чипровци	-	-	-	-	-	-	Chiprovtsi
	MON38	Якимово	-	-	-	-	-	-	Yakimovo
BG314	PVN	Плевен	19	1	1	-	7	372	Pleven
	PVN03	Белене	-	-	-	-	-	-	Belene
	PVN08	Гулянци	-	-	-	-	-	-	Gulyantsi
	PVN10	Долна Митрополия	-	-	-	-	1	42	Dolna Mitropolia
	PVN11	Долни Дъбник	-	-	-	-	-	-	Dolni Dabnik
	PVN23	Искър	-	-	-	-	-	-	Iskar
	PVN39	Кнежа	2	-	-	-	-	-	Knezha
	PVN16	Левски	1	-	-	-	2	60	Levski
	PVN21	Никопол	-	-	-	-	-	-	Nikopol
	PVN24	Плевен	16	1	1	-	4	270	Pleven
	PVN27	Пордим	-	-	-	-	-	-	Pordim
	PVN37	Червен бряг	-	-	-	-	-	-	Cherven bryag
BG32	BG32	Северен централен	150	3	-	-	27	686	Severen tsentralen
BG321	VTR	Велико Търново	36	1	-	-	8	201	Veliko Tarnovo
	VTR04	Велико Търново	17	1	-	-	5	147	Veliko Tarnovo
	VTR06	Горна Оряховица	9	-	-	-	-	-	Gorna Oryahovitsa
	VTR13	Елена	-	-	-	-	1	16	Elena
	VTR14	Златарица	-	-	-	-	-	-	Zlataritsa
	VTR20	Лясковец	1	-	-	-	-	-	Lyaskovets
	VTR22	Павликени	4	-	-	-	1	24	Pavlikeni
	VTR26	Полски Тръмбеш	1	-	-	-	-	-	Polski Trambesh
	VTR28	Свищов	4	-	-	-	1	14	Svishtov
	VTR31	Стражица	-	-	-	-	-	-	Strazhitsa
	VTR32	Сухиндол	-	-	-	-	-	-	Suhindol
BG322	GAB	Габрово	21	-	-	-	4	95	Gabrovo
	GAB05	Габрово	13	-	-	-	3	74	Gabrovo
	GAB12	Дряново	2	-	-	-	1	21	Dryanovo
	GAB29	Севлиево	5	-	-	-	-	-	Sevlievo
	GAB35	Трявна	1	-	-	-	-	-	Tryavna
BG324	RAZ	Разград	20	-	-	-	9	100	Razgrad
	RAZ11	Завет	-	-	-	-	-	-	Zavet
	RAZ14	Исперих	3	-	-	-	1	-	Ispernih
	RAZ16	Кубрат	1	-	-	-	1	-	Kubrat
	RAZ17	Лозница	1	-	-	-	-	-	Loznitsa

1. Лечебни и здравни заведения към 31.12.2011 г. по статистически зони, статистически райони и по области и общини¹
 Health establishments by statistical zone, statistical region and by district and municipality as of 31.12.2011¹

(Продължение)
(Continued)

(Брой)
(Number)

NUTS	EKATTE	Статистически зони Статистически райони Области Общини	Лечебни заведения за извънболнична помощ Outpatient health establishments				Други лечебни и здравни заведения Other health establishments		Statistical zones, statistical regions, districts and municipalities	
			самостоятелни медико-диагностични и медико-технически лаборатории Independent medico-diagnosis and medico-technical laboratories	дентални центрове Dental centres	медико-дентални центрове Medical-dental centres					
			брой Number	брой Number	брой Number	легла Capacity	брой Number	легла Capacity		
	RAZ26	Разград	15	-	-	-	7	100	Razgrad	
	RAZ29	Самуил	-	-	-	-	-	-	Samuil	
	RAZ36	Цар Калоян	-	-	-	-	-	-	Tsar Kaloyan	
BG323	RSE	Русе	50	2	-	-	3	190	Ruse	
	RSE03	Борово	-	-	-	-	-	-	Borovo	
	RSE04	Бяла	5	-	-	-	-	-	Byala	
	RSE05	Ветово	-	-	-	-	-	-	Vetovo	
	RSE08	Две могили	-	-	-	-	-	-	Dve mogili	
	RSE13	Иваново	-	-	-	-	-	-	Ivanovo	
	RSE27	Русе	45	2	-	-	3	190	Ruse	
	RSE33	Сливо поле	-	-	-	-	-	-	Slivo pole	
	RSE37	Ценово	-	-	-	-	-	-	Tsenovo	
BG325	SLS	Силистра	23	-	-	-	3	100	Silistra	
	SLS01	Алфатар	-	-	-	-	-	-	Alfatar	
	SLS07	Главиница	-	-	-	-	-	-	Glavinitsa	
	SLS10	Дулово	2	-	-	-	-	-	Dulovo	
	SLS15	Кайнарджа	-	-	-	-	-	-	Kaynardzha	
	SLS31	Силистра	21	-	-	-	3	100	Silistra	
	SLS32	Ситово	-	-	-	-	-	-	Sitovo	
	SLS34	Тутракан	-	-	-	-	-	-	Tutrakan	
BG33	BG33	Североизточен	153	12	3	1	20	845	Severoiztochen	
BG331	VAR	Варна	88	11	2	1	9	379	Varna	
	VAR01	Аврен	-	-	-	-	-	-	Avren	
	VAR02	Аксаково	-	-	-	-	-	-	Aksakovo	
	VAR04	Белослав	1	-	-	-	-	-	Beloslav	
	VAR05	Бяла	-	-	-	-	-	-	Byala	
	VAR06	Варна	83	11	2	1	9	379	Varna	
	VAR08	Ветрино	-	-	-	-	-	-	Vetrino	
	VAR09	Вълчи дол	-	-	-	-	-	-	Valchi dol	
	VAR14	Девня	-	-	-	-	-	-	Devnya	
	VAR13	Долни чифлик	-	-	-	-	-	-	Dolni chiflik	
	VAR16	Дългопол	-	-	-	-	-	-	Dalgopol	
	VAR24	Провадия	4	-	-	-	-	-	Provadia	
	VAR26	Суворово	-	-	-	-	-	-	Suvorovo	
BG332	DOB	Добрич	21	-	-	-	4	160	Dobrich	
	DOB03	Балчик	1	-	-	-	1	-	Balchik	
	DOB12	Генерал Тошево	-	-	-	-	-	-	General Toshevo	
	DOB28	Добрич	18	-	-	-	3	160	Dobrich	
	DOB15	Добрич - селска	-	-	-	-	-	-	Dobrich - selska	
	DOB17	Каварна	2	-	-	-	-	-	Kavarna	
	DOB20	Крушари	-	-	-	-	-	-	Krushari	

1. Лечебни и здравни заведения към 31.12.2011 г. по статистически зони, статистически райони и по области и общини¹
Health establishments by statistical zone, statistical region and by district and municipality as of 31.12.2011¹

(Продължение)
(Continued)

(Брой)
(Number)

NUTS	EKATTE	Статистически зони Статистически райони Области Общини	Лечебни заведения за извънболнична помощ Outpatient health establishments				Други лечебни и здравни заведения Other health establishments		Statistical zones, statistical regions, districts and municipalities
			самостоятелни медико-диагностични и медико-технически лаборатории Independent medico-diagnosis and medico-technical laboratories	дентални центрове Dental centres	медико-дентални центрове Medical-dental centres				
			брой Number	брой Number	брой Number	легла Capacity	брой Number	легла Capacity	
	DOB27	Тервел	-	-	-	-	-	-	Tervel
	DOB29	Шабла	-	-	-	-	-	-	Shabla
BG334	TGV	Търговище	17	-	-	-	3	100	Targovishte
	TGV02	Антоново	-	-	-	-	-	-	Antonovo
	TGV22	Омуртаг	2	-	-	-	-	-	Omurtag
	TGV23	Опака	-	-	-	-	-	-	Opaka
	TGV24	Попово	2	-	-	-	-	-	Popovo
	TGV35	Търговище	13	-	-	-	3	100	Targovishte
BG333	SHU	Шумен	27	1	1	-	4	206	Shumen
	SHU23	Велики Преслав	1	-	-	-	-	-	Veliki Preslav
	SHU07	Венец	-	-	-	-	-	-	Venets
	SHU10	Върбица	-	-	-	-	-	-	Varbitsa
	SHU18	Каолиново	-	-	-	-	-	-	Kaolinovo
	SHU19	Каспичан	-	-	-	-	-	-	Kaspichan
	SHU21	Никола Козлево	-	-	-	-	-	-	Nikola Kozlevo
	SHU22	Нови пазар	5	-	-	-	-	-	Novi pazar
	SHU25	Смядово	-	-	-	-	-	-	Smyadovo
	SHU11	Хитрино	1	-	-	-	-	-	Hitrino
	SHU30	Шумен	20	1	1	-	4	206	Shumen
BG34	BG34	Югоизточен	137	4	1	10	17	738	Yugoiztochen
BG341	BGS	Бургас	42	1	1	10	4	240	Burgas
	BGS01	Айтос	6	-	-	-	-	-	Aytos
	BGS04	Бургас	33	1	-	-	3	240	Burgas
	BGS08	Камено	-	-	-	-	-	-	Kameno
	BGS09	Карнобат	-	-	-	-	-	-	Karnobat
	BGS12	Малко Търново	-	-	-	-	-	-	Malko Tarnovo
	BGS15	Несебър	2	-	1	10	1	-	Nesebar
	BGS17	Поморие	1	-	-	-	-	-	Pomorie
	BGS27	Приморско	-	-	-	-	-	-	Primorsko
	BGS18	Руен	-	-	-	-	-	-	Ruen
	BGS21	Созопол	-	-	-	-	-	-	Sozopol
	BGS06	Средец	-	-	-	-	-	-	Sredets
	BGS23	Сунгурларе	-	-	-	-	-	-	Sungurlare
	BGS13	Царево	-	-	-	-	-	-	Tsarevo
BG342	SLV	Сливен	36	1	-	-	3	75	Sliven
	SLV11	Котел	-	-	-	-	-	-	Kotel
	SLV16	Нова Загора	4	-	-	-	-	-	Nova Zagora
	SLV20	Сливен	32	1	-	-	3	75	Sliven
	SLV24	Твърдица	-	-	-	-	-	-	Tvarditsa
BG344	SZR	Стара Загора	39	1	-	-	7	365	Stara Zagora
	SZR04	Братя Даскалови	-	-	-	-	-	-	Bratya Daskalovi

1. Лечебни и здравни заведения към 31.12.2011 г. по статистически зони, статистически райони и по области и общини¹
Health establishments by statistical zone, statistical region and by district and municipality as of 31.12.2011¹

(Продължение)
(Continued)

(Брой)
(Number)

NUTS	EKATTE	Статистически зони Статистически райони Области Общини	Лечебни заведения за извънболнична помощ Outpatient health establishments				Други лечебни и здравни заведения Other health establishments		Statistical zones, statistical regions, districts and municipalities	
			самостоятелни медико-диагностични и медико-технически лаборатории Independent medico-diagnosis and medico-technical laboratories	дентални центрове Dental centres	медико-дентални центрове Medical-dental centres					
			брой Number	брой Number	брой Number	легла Capacity	брой Number	легла Capacity		
	SZR37	Гурково	-	-	-	-	-	-	Gurkovo	
	SZR07	Гълъбово	-	-	-	-	-	-	Galabovo	
	SZR12	Казанлък	7	-	-	-	1	105	Kazanlak	
	SZR22	Мъглиж	-	-	-	-	-	-	Maglzh	
	SZR38	Николаево	-	-	-	-	-	-	Nikolaevo	
	SZR23	Опан	-	-	-	-	-	-	Opan	
	SZR24	Павел баня	-	-	-	-	-	-	Pavel banya	
	SZR27	Раднево	2	-	-	-	-	-	Radnevo	
	SZR31	Стара Загора	26	1	-	-	6	260	Stara Zagora	
	SZR36	Чирпан	4	-	-	-	-	-	Chirpan	
BG343	JAM	Ямбол	20	1	-	-	3	58	Yambol	
	JAM03	Болярово	-	-	-	-	-	-	Bolyarovo	
	JAM07	Елхово	-	-	-	-	-	-	Elhovo	
	JAM22	Стралджа	-	-	-	-	-	-	Straldzha	
	JAM25	Тунджа	-	-	-	-	-	-	Tundzha	
	JAM26	Ямбол	20	1	-	-	3	58	Yambol	
<i>BG4</i>	<i>BG4</i>	<i>Югозападна и Южна централна България</i>	<i>481</i>	<i>26</i>	<i>27</i>	<i>27</i>	<i>66</i>	<i>1540</i>	<i>Yugozapadna i Yuzhna tsentralna Bulgaria</i>	
BG41	BG41	Югозападен	272	18	22	13	42	828	Yugozapaden	
BG413	BLG	Благоевград	30	1	4	6	3	100	Blagoevgrad	
	BLG01	Банско	2	-	-	-	-	-	Bansko	
	BLG02	Белица	1	-	-	-	-	-	Belitsa	
	BLG03	Благоевград	10	1	1	-	3	100	Blagoevgrad	
	BLG11	Гоце Делчев	7	-	1	6	-	-	Gotse Delchev	
	BLG13	Гърмен	-	-	-	-	-	-	Garmen	
	BLG28	Кресна	-	-	-	-	-	-	Kresna	
	BLG33	Петрич	2	-	1	-	-	-	Petrich	
	BLG37	Разлог	4	-	-	-	-	-	Razlog	
	BLG40	Сандански	2	-	1	-	-	-	Sandanski	
	BLG42	Сатовча	-	-	-	-	-	-	Satovcha	
	BLG44	Симитли	-	-	-	-	-	-	Simitli	
	BLG49	Струмяни	-	-	-	-	-	-	Strumyani	
	BLG52	Хаджидимово	-	-	-	-	-	-	Hadzhidimovo	
	BLG53	Якоруда	2	-	-	-	-	-	Yakoruda	
BG415	KNL	Кюстендил	14	-	-	-	5	80	Kyustendil	
	KNL04	Бобов дол	-	-	-	-	1	20	Bobovdol	
	KNL05	Бобошево	-	-	-	-	-	-	Boboshevo	
	KNL48	Дупница	7	-	-	-	1	5	Dupnitsa	
	KNL27	Кочериново	-	-	-	-	-	-	Kocherinovo	
	KNL29	Кюстендил	7	-	-	-	3	55	Kyustendil	
	KNL31	Невестино	-	-	-	-	-	-	Nevestino	

1. Лечебни и здравни заведения към 31.12.2011 г. по статистически зони, статистически райони и по области и общини¹
Health establishments by statistical zone, statistical region and by district and municipality as of 31.12.2011¹

(Продължение)
(Continued)

(Брой)
(Number)

NUTS	EKATTE	Статистически зони Статистически райони Области Общини	Лечебни заведения за извънболнична помощ Outpatient health establishments				Други лечебни и здравни заведения Other health establishments		Statistical zones, statistical regions, districts and municipalities
			самостоятелни медико-диагностични и медико-технически лаборатории Independent medico-diagnosis and medico-technical laboratories	дентални центрове Dental centres	медико-дентални центрове Medical-dental centres				
			брой Number	брой Number	брой Number	легла Capacity	брой Number	легла Capacity	
	KNL38	Рила	-	-	-	-	-	-	Rila
	KNL41	Сапарева баня	-	-	-	-	-	-	Sapareva banya
	KNL50	Трекляно	-	-	-	-	-	-	Treklyano
BG414	PER	Перник	21	1	1	-	5	75	Pernik
	PER08	Брезник	-	-	-	-	-	-	Breznik
	PER19	Земен	-	-	-	-	-	-	Zemen
	PER22	Ковачевци	-	-	-	-	-	-	Kovachevtsi
	PER32	Перник	19	1	1	-	5	75	Pernik
	PER36	Радомир	2	-	-	-	-	-	Radomir
	PER51	Трън	-	-	-	-	-	-	Tran
BG412	SFO	София	31	-	2	-	4	72	Sofia
	68134	град София ⁴	1	-	-	-	2	-	Sofia city ⁴
	SF054	Антон	-	-	-	-	-	-	Anton
	SF006	Божурище	2	-	-	-	-	-	Bozhurishte
	SF007	Ботевград	10	-	-	-	-	-	Botevgrad
	SF009	Годеч	-	-	-	-	-	-	Godech
	SF010	Горна Малина	-	-	-	-	-	-	Gorna Malina
	SF059	Долна баня	-	-	-	-	-	-	Dolna banya
	SF016	Драгоман	1	-	-	-	-	-	Dragoman
	SF017	Елин Пелин	4	-	-	-	-	-	Elin Pelin
	SF018	Етрополе	2	-	-	-	-	-	Etopole
	SF047	Златица	2	-	-	-	1	50	Zlatitsa
	SF020	Ихтиман	-	-	-	-	-	-	Ihtiman
	SF024	Копривщица	-	-	-	-	-	-	Koprivshitsa
	SF025	Костенец	2	-	-	-	-	-	Kostenets
	SF026	Костинброд	-	-	2	-	1	22	Kostinbrod
	SF056	Мирково	-	-	-	-	-	-	Mirkovo
	SF055	Пирдоп	4	-	-	-	-	-	Pirdop
	SF034	Правец	-	-	-	-	-	-	Pravets
	SF039	Самоков	2	-	-	-	-	-	Samokov
	SF043	Своге	-	-	-	-	-	-	Svoge
	SF045	Сливница	-	-	-	-	-	-	Slivnitsa
	SF057	Чавдар	1	-	-	-	-	-	Chavdar
	SF058	Челопеч	-	-	-	-	-	-	Chelopech
BG411	SOF	София (столица)	176	16	15	7	25	501	Sofia (stolitsa)
	SOF46	Столична	176	16	15	7	25	501	Stolichna
BG42	BG42	Южен централен	209	8	5	14	24	712	Yuzhen tsentralen
BG425	KRZ	Кърджали	13	-	-	-	5	180	Kardzhali
	KRZ02	Ардино	-	-	-	-	-	-	Ardino
	KRZ08	Джебел	-	-	-	-	-	-	Dzhebel
	KRZ14	Кирково	-	-	-	-	-	-	Kirkovo

1. Лечебни и здравни заведения към 31.12.2011 г. по статистически зони, статистически райони и по области и общини¹
Health establishments by statistical zone, statistical region and by district and municipality as of 31.12.2011¹

(Продължение)
(Continued)

(Брой)
(Number)

NUTS	EKATTE	Статистически зони Статистически райони Области Общини	Лечебни заведения за извънболнична помощ Outpatient health establishments				Други лечебни и здравни заведения Other health establishments		Statistical zones, statistical regions, districts and municipalities
			самостоятелни медико-диагностични и медико-технически лаборатории Independent medico-diagnosis and medico-technical laboratories	дентални центрове Dental centres	медико-дентални центрове Medical-dental centres				
			брой Number	брой Number	брой Number	легла Capacity	брой Number	легла Capacity	
	KRZ15	Крумовград	-	-	-	-	-	-	Krumovgrad
	KRZ16	Кърджали	12	-	-	-	5	180	Kardzhali
	KRZ21	Момчилград	1	-	-	-	-	-	Momchilgrad
	KRZ35	Черноочене	-	-	-	-	-	-	Chernoochene
BG423	PAZ	Пазарджик	29	1	-	-	4	200	Pazardzhik
	PAZ03	Батак	1	-	-	-	-	-	Batak
	PAZ04	Белово	-	-	-	-	-	-	Belovo
	PAZ06	Брацигово	1	-	-	-	-	-	Bratsigovo
	PAZ08	Велинград	1	-	-	-	-	-	Velingrad
	PAZ14	Лесичово	1	-	-	-	-	-	Lesichovo
	PAZ19	Пазарджик	22	1	-	-	3	100	Pazardzhik
	PAZ20	Панагюрище	1	-	-	-	-	-	Panagyurishte
	PAZ21	Пещера	1	-	-	-	-	-	Peshtera
	PAZ24	Ракитово	-	-	-	-	-	-	Rakitovo
	PAZ29	Септември	1	-	-	-	1	100	Septemvri
	PAZ32	Стрелча	-	-	-	-	-	-	Strelcha
BG421	PDV	Пловдив	107	7	4	14	6	172	Plovdiv
	PDV01	Асеновград	8	-	-	-	-	-	Asenovgrad
	PDV07	Брезово	-	-	-	-	-	-	Brezovo
	PDV12	Калояново	-	-	-	-	-	-	Kaloyanovo
	PDV13	Карлово	4	-	-	-	-	-	Karlovo
	PDV39	Кричим	1	-	-	-	-	-	Krichim
	PDV42	Куклен	-	-	-	-	-	-	Kuklen
	PDV15	Лъки	-	-	-	-	-	-	Laki
	PDV17	Марица	1	-	-	-	-	-	Maritsa
	PDV40	Перущица	-	-	-	-	-	-	Perushtitsa
	PDV22	Пловдив	82	7	4	14	6	172	Plovdiv
	PDV23	Първомай	1	-	-	-	-	-	Parvomay
	PDV25	Раковски	1	-	-	-	-	-	Rakovski
	PDV26	Родопи	4	-	-	-	-	-	Rodopi
	PDV28	Садово	-	-	-	-	-	-	Sadovo
	PDV43	Сопот	-	-	-	-	-	-	Sopot
	PDV41	Стамболийски	1	-	-	-	-	-	Stamboliyski
	PDV33	Съединение	-	-	-	-	-	-	Saedinenie
	PDV37	Хисаря	4	-	-	-	-	-	Hisarya
BG424	SML	Смолян	21	-	1	-	5	70	Smolyan
	SML02	Баните	-	-	-	-	-	-	Banite
	SML05	Борино	-	-	-	-	-	-	Borino
	SML09	Девин	-	-	-	-	-	-	Devin
	SML10	Доспат	-	-	-	-	-	-	Dospat
	SML11	Златоград	2	-	-	-	-	-	Zlatograd

1. Лечебни и здравни заведения към 31.12.2011 г. по статистически зони, статистически райони и по области и общини¹
Health establishments by statistical zone, statistical region and by district and municipality as of 31.12.2011¹

(Продължение и край)
(Continued and end)

(Брой)
(Number)

NUTS	EKATTE	Статистически зони Статистически райони Области Общини	Лечебни заведения за извънболнична помощ Outpatient health establishments				Други лечебни и здравни заведения Other health establishments		Statistical zones, statistical regions, districts and municipalities
			самостоятелни медико-диагностични и медико-технически лаборатории Independent medico-diagnosis and medico-technical laboratories	дентални центрове Dental centres	медико-дентални центрове Medical-dental centres				
			брой Number	брой Number	брой Number	легла Capacity	брой Number	легла Capacity	
	SML16	Мадан	1	-	-	-	1	22	Madan
	SML18	Неделино	-	-	-	-	1	12	Nedelino
	SML27	Рудозем	1	-	-	-	-	-	Rudozem
	SML31	Смолян	17	-	-	-	3	36	Smolyan
	SML38	Чепеларе	-	-	1	-	-	-	Chepelare
BG422	НКВ	Хасково	39	-	-	-	4	90	Haskovo
	НКВ09	Димитровград	5	-	-	-	-	-	Dimitrovgrad
	НКВ11	Ивайловград	1	-	-	-	-	-	Ivaylovgrad
	НКВ17	Любимец	4	-	-	-	-	-	Lyubimets
	НКВ18	Маджарово	-	-	-	-	-	-	Madzharovo
	НКВ19	Минерални бани	-	-	-	-	-	-	Mineralni bani
	НКВ28	Свиленград	5	-	-	-	-	-	Svilengrad
	НКВ29	Симеоновград	-	-	-	-	-	-	Simeonovgrad
	НКВ30	Стамболово	-	-	-	-	1	12	Stambolovo
	НКВ32	Тополовград	-	-	-	-	-	-	Topolovgrad
	НКВ33	Харманли	-	-	-	-	-	-	Harmanli
	НКВ34	Хасково	24	-	-	-	3	78	Haskovo

¹ Повече информация относно методологията е на разположение на следния интернет адрес: <http://www.nsi.bg/otrasal-metodologia.php?otr=22>.

² Териториалното разпределение на лечебните и здравните заведения е според местонахождението им.

³ Вкл. медицинските заведения и легла към други ведомства, които не са разпределени по области.

⁴ Вкл. на територията на град София, които обслужват населението на област София.

¹ More information about the methodology is available in the following web page: <http://www.nsi.bg/otrasal-metodologiaen.php?otr=43>.

² The territorial distribution of medical skilled workers is according to the location of the medical institution.

³ Incl. medical workers and capacities into others departments which are not distributed into regions.

⁴ Incl. territory of Sofia city, which attend to the population of district Sofia.

2. Медицински кадри към 31.12.2011 г. по статистически зони, статистически райони и по области и общини¹
 Medical personnel by statistical zone, statistical region and by district and municipality as of 31.12.2011¹

(Брой)
(Number)

NUTS	EKATTE	Статистически зони Статистически райони Области Общини	Лекари Physicians		Лекари по дентална медицина Dentists	Медицински специалисти по здравни грижи Medical specialists on 'Health cares'	Statistical zones, statistical regions, districts and municipalities
			общо Total	в т.ч. общопрактикуващи ² Of which: general practitioners ²			
BG	BG	Общо за страната^{3,4}	28411	4697	6655	47427	Total^{3,4}
BG3	BG3	Северна и Югоизточна България	13189	2359	2712	22760	Severna i Yugoiztochna Bulgaria
BG31	BG31	Северозападен	3448	600	592	5656	Severozapaden
BG311	VID	Видин	345	73	108	555	Vidin
	VID01	Белоградчик	37	4	5	50	Belogradchik
	VID03	Бойница	1	1	-	1	Boynitsa
	VID06	Брегово	6	5	4	5	Bregovo
	VID09	Видин	285	49	85	481	Vidin
	VID15	Грамада	-	-	-	2	Gramada
	VID16	Димово	7	5	3	4	Dimovo
	VID22	Кула	3	3	5	5	Kula
	VID25	Макреш	-	-	1	1	Makresh
	VID30	Ново село	3	3	2	2	Novo selo
	VID33	Ружинци	1	1	2	3	Ruzhintsi
	VID37	Чупрене	2	2	1	1	Chuprene
BG313	VRC	Враца	677	115	115	1240	Vratsa
	VRC05	Борован	4	4	1	6	Borovan
	VRC08	Бяла Слатина	75	18	9	95	Byala Slatina
	VRC10	Враца	415	46	72	824	Vratsa
	VRC20	Козлодуй	55	11	7	90	Kozloduy
	VRC21	Криводол	8	6	2	11	Krivodol
	VRC27	Мездра	71	11	14	131	Mezdra
	VRC28	Мизия	5	5	1	18	Mizia
	VRC31	Оряхово	28	6	4	27	Oryahovo
	VRC32	Роман	13	5	3	33	Roman
	VRC35	Хайредин	3	3	2	5	Hayredin
BG315	LOV	Ловеч	610	94	115	905	Lovech
	LOV02	Априлци	3	3	2	2	Apriltsi
	LOV17	Летница	3	3	1	7	Letnitsa
	LOV18	Ловеч	343	35	55	499	Lovech
	LOV19	Луковит	68	9	10	107	Lukovit
	LOV33	Тетевен	73	12	14	83	Teteven
	LOV34	Троян	113	25	30	192	Troyan
	LOV36	Угърчин	4	4	1	6	Ugarchin
	LOV38	Ябланица	3	3	2	9	Yablanitsa
BG312	MON	Монтана	476	100	87	836	Montana
	MON02	Берковица	34	12	4	64	Berkovitsa
	MON04	Бойчиновци	5	5	2	9	Boychinovtsi
	MON07	Брусарци	3	3	-	6	Brusartsi
	MON11	Вълчедръм	4	4	2	14	Valchedram

2. Медицински кадри към 31.12.2011 г. по статистически зони, статистически райони и по области и общини¹Medical personnel by statistical zone, statistical region and by district and municipality as of 31.12.2011¹

(Продължение)

(Брой)

(Continued)

(Number)

NUTS	EKATTE	Статистически зони Статистически райони Области Общини	Лекари Physicians		Лекари по дентална медицина Dentists	Медицински специалисти по здравни грижи Medical specialists on 'Health cares'	Statistical zones, statistical regions, districts and municipalities
			общо Total	в т.ч. общопрактикуващи ² Of which: general practitioners ²			
	MON12	Вършец	12	5	5	43	Varshets
	MON14	Георги Дамяново	4	4	-	1	Georgi Damyanovo
	MON24	Лом	117	20	25	190	Lom
	MON26	Медковец	4	4	1	4	Medkovets
	MON29	Монтана	285	35	44	500	Montana
	MON36	Чипровци	4	4	4	3	Chiprovtsi
	MON38	Якимово	4	4	-	2	Yakimovo
BG314	PVN	Плевен	1340	218	167	2120	Pleven
	PVN03	Белене	25	6	3	47	Belene
	PVN08	Гулянци	26	8	4	36	Gulyantsi
	PVN10	Долна Митрополия	22	16	5	31	Dolna Mitropolia
	PVN11	Долни Дъбник	11	8	5	11	Dolni Dabnik
	PVN23	Искър	9	6	2	9	Iskar
	PVN39	Кнежа	38	9	3	59	Knezha
	PVN16	Левски	62	18	6	80	Levski
	PVN21	Никопол	25	8	1	26	Nikopol
	PVN24	Плевен	1048	114	127	1723	Pleven
	PVN27	Пордим	7	7	1	6	Pordim
	PVN37	Червен бряг	67	18	10	92	Cherven bryag
BG32	BG32	Северен централен	2641	470	605	5065	Severen tsentralen
BG321	VTR	Велико Търново	804	152	187	1481	Veliko Tarnovo
	VTR04	Велико Търново	453	58	97	959	Veliko Tarnovo
	VTR06	Горна Оряховица	146	27	35	239	Gorna Oryahovitsa
	VTR13	Елена	20	6	4	30	Elena
	VTR14	Златарица	3	3	2	3	Zlataritsa
	VTR20	Лясковец	6	5	9	21	Lyaskovets
	VTR22	Павликени	63	13	14	97	Pavlikeni
	VTR26	Полски Тръмбеш	19	10	7	6	Polski Trambesh
	VTR28	Свищов	84	22	15	114	Svishtov
	VTR31	Стражица	8	6	3	9	Strazhitsa
	VTR32	Сухиндол	2	2	1	3	Suhindol
BG322	GAB	Габрово	466	81	107	870	Gabrovo
	GAB05	Габрово	284	48	64	537	Gabrovo
	GAB12	Дряново	15	7	7	25	Dryanovo
	GAB29	Севлиево	117	17	26	223	Sevlievo
	GAB35	Трявна	50	9	10	85	Tryavna
BG324	RAZ	Разград	317	55	65	660	Razgrad
	RAZ11	Завет	2	2	1	11	Zavet
	RAZ14	Исперих	53	9	12	84	Isperih
	RAZ16	Кубрат	50	10	7	76	Kubrat
	RAZ17	Лозница	2	2	2	8	Loznitsa

2. Медицински кадри към 31.12.2011 г. по статистически зони, статистически райони и по области и общини¹

Medical personnel by statistical zone, statistical region and by district and municipality as of 31.12.2011¹

(Продължение)

(Брой)

(Continued)

(Number)

NUTS	EKATTE	Статистически зони Статистически райони Области Общини	Лекари Physicians		Лекари по дентална медицина Dentists	Медицински специалисти по здравни грижи Medical specialists on 'Health cares'	Statistical zones, statistical regions, districts and municipalities
			общо Total	в т.ч. общопрактикуващи ² Of which: general practitioners ²			
	RAZ26	Разград	206	28	41	465	Razgrad
	RAZ29	Самуил	2	2	-	7	Samuil
	RAZ36	Цар Калоян	2	2	2	9	Tsar Kaloyan
BG323	RSE	Русе	742	117	180	1430	Ruse
	RSE03	Борово	3	3	2	2	Borovo
	RSE04	Бяла	71	7	8	125	Byala
	RSE05	Ветово	4	4	2	13	Vetovo
	RSE08	Две могили	7	6	3	7	Dve mogili
	RSE13	Иваново	4	4	4	4	Ivanovo
	RSE27	Русе	645	87	157	1265	Ruse
	RSE33	Сливо поле	4	2	2	12	Slivo pole
	RSE37	Ценово	4	4	2	2	Tsenovo
BG325	SLS	Силистра	312	65	66	624	Silistra
	SLS01	Алфатар	3	3	0	1	Alfatar
	SLS07	Главиница	4	4	1	10	Glavinitsa
	SLS10	Дулово	37	11	10	62	Dulovo
	SLS15	Кайнарджа	2	2	1	3	Kaynardzha
	SLS31	Силистра	220	35	45	472	Silistra
	SLS32	Ситово	3	3	1	1	Sitovo
	SLS34	Тутракан	43	7	8	75	Tutrakan
BG33	BG33	Североизточен	3589	635	729	5820	Severozitochen
BG331	VAR	Варна	2135	315	443	3047	Varna
	VAR01	Аврен	5	5	-	4	Avren
	VAR02	Аксаково	12	10	6	13	Aksakovo
	VAR04	Белослав	14	9	4	16	Beloslav
	VAR05	Бяла	2	2	2	3	Byala
	VAR06	Варна	1970	232	410	2905	Varna
	VAR08	Ветрино	4	4	1	3	Vetrino
	VAR09	Вълчи дол	9	8	1	5	Valchi dol
	VAR14	Девня	30	8	2	27	Devnya
	VAR13	Долни чифлик	19	11	-	9	Dolni chiflik
	VAR16	Дългопол	9	6	6	9	Dalgopol
	VAR24	Провадия	56	15	6	53	Provadia
	VAR26	Суворово	5	5	5	-	Suvorovo
BG332	DOB	Добрич	533	138	121	964	Dobrich
	DOB03	Балчик	70	13	9	144	Balchik
	DOB12	Генерал Тошево	13	13	8	14	General Toshevo
	DOB28	Добрич	383	71	80	707	Dobrich
	DOB15	Добрич - селска	15	15	5	3	Dobrich - selska
	DOB17	Каварна	30	9	8	72	Kavarna
	DOB20	Крушари	4	4	1	2	Krushari

2. Медицински кадри към 31.12.2011 г. по статистически зони, статистически райони и по области и общини¹
 Medical personnel by statistical zone, statistical region and by district and municipality as of 31.12.2011¹

(Продължение)
(Continued)

(Брой)
(Number)

NUTS	EKATTE	Статистически зони Статистически райони Области Общини	Лекари Physicians		Лекари по дентална медицина Dentists	Медицински специалисти по здравни грижи Medical specialists on 'Health cares'	Statistical zones, statistical regions, districts and municipalities
			общо Total	в т.ч. общопрактикуващи ² Of which: general practitioners ²			
	DOB27	Тервел	14	9	9	18	Tervel
	DOB29	Шабла	4	4	1	4	Shabla
BG334	TGV	Търговище	365	59	64	710	Targovishte
	TGV02	Антоново	3	2	1	1	Antonovo
	TGV22	Омуртаг	59	8	5	101	Omurtag
	TGV23	Опака	2	2	1	-	Opaka
	TGV24	Попово	56	15	11	45	Popovo
	TGV35	Търговище	245	32	46	563	Targovishte
BG333	SHU	Шумен	556	123	101	1099	Shumen
	SHU23	Велики Преслав	21	4	6	45	Veliki Preslav
	SHU07	Венец	3	3	1	4	Venets
	SHU10	Върбица	5	4	1	5	Varbitsa
	SHU18	Каолиново	4	4	1	6	Kaolinovo
	SHU19	Каспичан	5	5	1	9	Kaspichan
	SHU21	Никола Козлево	4	4	1	4	Nikola Kozlevo
	SHU22	Нови пазар	59	11	8	78	Novi pazar
	SHU25	Смядово	3	3	-	7	Smyadovo
	SHU11	Хитрино	6	4	2	3	Hitrino
	SHU30	Шумен	446	81	80	938	Shumen
BG34	BG34	Югоизточен	3511	654	786	6219	Yugoiztochen
BG341	BGS	Бургас	1143	227	274	2050	Burgas
	BGS01	Айтос	54	14	9	69	Aytos
	BGS04	Бургас	872	134	207	1679	Burgas
	BGS08	Камено	7	6	2	6	Kameno
	BGS09	Карнобат	43	10	11	58	Karnobat
	BGS12	Малко Търново	4	2	2	11	Malko Tarnovo
	BGS15	Несебър	40	10	12	56	Nesebar
	BGS17	Поморие	60	13	9	95	Pomorie
	BGS27	Приморско	6	3	3	9	Primorsko
	BGS18	Руен	18	14	4	13	Ruen
	BGS21	Созопол	5	5	4	9	Sozopol
	BGS06	Средец	15	5	4	26	Sredets
	BGS23	Сунгурларе	7	7	1	5	Sungurlare
	BGS13	Царево	12	4	6	14	Tsarevo
BG342	SLV	Сливен	576	111	136	996	Sliven
	SLV11	Котел	24	6	4	35	Kotel
	SLV16	Нова Загора	65	18	24	108	Nova Zagora
	SLV20	Сливен	480	81	106	841	Sliven
	SLV24	Твърдица	7	6	2	12	Tvarditsa
BG344	SZR	Стара Загора	1421	235	277	2405	Stara Zagora
	SZR04	Братя Даскалови	8	8	4	3	Bratya Daskalovi

2. Медицински кадри към 31.12.2011 г. по статистически зони, статистически райони и по области и общини¹

Medical personnel by statistical zone, statistical region and by district and municipality as of 31.12.2011¹

(Продължение)

(Брой)

(Continued)

(Number)

NUTS	EKATTE	Статистически зони Статистически райони Области Общини	Лекари Physicians		Лекари по дентална медицина Dentists	Медицински специалисти по здравни грижи Medical specialists on 'Health cares'	Statistical zones, statistical regions, districts and municipalities
			общо Total	в т.ч. общопрактикуващи ² Of which: general practitioners ²			
	SZR37	Гурково	4	4	1	6	Gurkovo
	SZR07	Гълъбово	39	8	6	59	Galabovo
	SZR12	Казанлък	188	53	64	366	Kazanlak
	SZR22	Мъглиж	14	7	4	22	Maglzh
	SZR38	Николаево	5	4	3	5	Nikolaevo
	SZR23	Опан	3	3	2	1	Opan
	SZR24	Павел баня	19	7	4	68	Pavel banya
	SZR27	Раднево	65	9	11	133	Radnevo
	SZR31	Стара Загора	1027	118	168	1650	Stara Zagora
	SZR36	Чирпан	49	14	10	92	Chirpan
BG343	JAM	Ямбол	371	81	99	768	Yambol
	JAM03	Болярово	2	2	-	1	Bolyarovo
	JAM07	Елхово	40	10	9	62	Elhovo
	JAM22	Стралджа	6	6	2	14	Straldzha
	JAM25	Тунджа	9	9	5	14	Tundzha
	JAM26	Ямбол	314	54	83	677	Yambol
BG4	BG4	Югозападна и Южна централна България	13826	2338	3886	22494	Yugozapadna i Yuzhna tsentralna Bulgaria
BG41	BG41	Югозападен	8540	1393	2243	13549	Yugozapaden
BG413	BLG	Благоевград	914	198	261	1607	Blagoevgrad
	BLG01	Банско	16	10	8	19	Bansko
	BLG02	Белица	8	8	5	11	Belitsa
	BLG03	Благоевград	403	45	77	752	Blagoevgrad
	BLG11	Гоце Делчев	97	21	28	167	Gotse Delchev
	BLG13	Гърмен	7	7	6	11	Garmen
	BLG28	Кресна	3	3	5	13	Kresna
	BLG33	Петрич	138	33	49	201	Petrich
	BLG37	Разлог	92	12	15	168	Razlog
	BLG40	Сандански	116	26	35	180	Sandanski
	BLG42	Сатовча	10	10	7	35	Satovcha
	BLG44	Симитли	9	9	8	17	Simitli
	BLG49	Струмяни	1	1	2	5	Strumyani
	BLG52	Хаджидимово	5	5	5	18	Hadzhidimovo
	BLG53	Якоруда	9	8	11	10	Yakoruda
BG415	KNL	Кюстендил	470	92	115	762	Kyustendil
	KNL04	Бобов дол	9	5	2	2	Bobovdol
	KNL05	Бобошево	2	2	1	3	Boboshevo
	KNL48	Дупница	202	31	40	285	Dupnitsa
	KNL27	Кочериново	4	4	-	4	Kocherinovo
	KNL29	Кюстендил	241	42	63	440	Kyustendil
	KNL31	Невестино	2	2	2	1	Nevestino

2. Медицински кадри към 31.12.2011 г. по статистически зони, статистически райони и по области и общини¹
 Medical personnel by statistical zone, statistical region and by district and municipality as of 31.12.2011¹

(Продължение)
(Continued)

(Брой)
(Number)

NUTS	EKATTE	Статистически зони Статистически райони Области Общини	Лекари Physicians		Лекари по дентална медицина Dentists	Медицински специалисти по здравни грижи Medical specialists on 'Health cares'	Statistical zones, statistical regions, districts and municipalities	
			общо Total	в т.ч. общопрактикуващи ² Of which: general practitioners ²				
	KNL38	Рила	2	2	2	6	Rila	
	KNL41	Сапарева баня	7		3	4	21	Sapareva banya
	KNL50	Трекляно	1		1	1	-	Treklyano
BG414	PER	Перник	350	85	154	546	Pernik	
	PER08	Брезник	9		6	3	8	Breznik
	PER19	Земен	2		2	1	2	Zemen
	PER22	Ковачевци	1		1	-	-	Kovachevtsi
	PER32	Перник	319		62	137	514	Pernik
	PER36	Радомир	16		11	10	16	Radomir
	PERS1	Трън	3		3	3	6	Tran
BG412	SFO	София	957	145	126	1549	Sofia	
	68134	град София ⁵	383		-	-	734	Sofia city ⁵
	SFO54	Антон	-		-	1	1	Anton
	SFO06	Божурище	11		5	4	13	Bozhurishte
	SFO07	Ботевград	101		20	15	141	Botevgrad
	SFO09	Годеч	10		4	4	10	Godech
	SFO10	Горна Малина	4		4	3	4	Gorna Malina
	SFO59	Долна баня	5		3	2	5	Dolna banya
	SFO16	Драгоман	4		4	6	5	Dragoman
	SFO17	Елин Пелин	66		14	17	68	Elin Pelin
	SFO18	Етрополе	57		9	8	85	Etopole
	SFO47	Златица	7		4	4	25	Zlatitsa
	SFO20	Ихтиман	42		9	6	60	Ihtiman
	SFO24	Копривщица	2		2	1	1	Koprivshitsa
	SFO25	Костенец	22		8	7	68	Kostenets
	SFO26	Костинброд	17		10	6	16	Kostinbrod
	SFO56	Мирково	1		1	2	2	Mirkovo
	SFO55	Пирдоп	46		6	-	71	Pirdop
	SFO34	Правец	7		6	5	9	Pravets
	SFO39	Самоков	121		19	22	160	Samokov
	SFO43	Своге	39		8	6	54	Svoge
	SFO45	Сливница	10		7	5	11	Slivnitsa
	SFO57	Чавдар	1		1	1	2	Chavdar
	SFO58	Челопеч	1		1	1	4	Chelopech
BG411	SOF	София (столица)	5849	873	1587	9085	Sofia (stolitsa)	
	SOF46	Столична	5849		873	1587	9085	Stolichna
BG42	BG42	Южен централен	5286	945	1643	8945	Yuzhen tsentralen	
BG425	KRZ	Кърджали	405	67	117	906	Kardzhali	
	KRZ02	Ардино	25		3	10	43	Ardino
	KRZ08	Джебел	2		2	5	14	Dzhebel
	KRZ14	Кирково	9		9	11	27	Kirkovo

2. Медицински кадри към 31.12.2011 г. по статистически зони, статистически райони и по области и общини¹

Medical personnel by statistical zone, statistical region and by district and municipality as of 31.12.2011¹

(Продължение)

(Брой)

(Continued)

(Number)

NUTS	EKATTE	Статистически зони Статистически райони Области Общини	Лекари Physicians		Лекари по дентална медицина Dentists	Медицински специалисти по здравни грижи Medical specialists on 'Health cares'	Statistical zones, statistical regions, districts and municipalities
			общо Total	в т.ч. общопрактикуващи ² Of which: general practitioners ²			
	KRZ15	Крумовград	27	7	7	49	Krumovgrad
	KRZ16	Кърджали	309	35	68	700	Kardzhali
	KRZ21	Момчилград	27	6	11	68	Momchilgrad
	KRZ35	Черноочене	6	5	5	5	Chernoochene
BG423	PAZ	Пазарджик	852	179	230	1318	Pazardzhik
	PAZ03	Батак	3	3	4	5	Batak
	PAZ04	Белово	9	7	7	9	Belovo
	PAZ06	Брацигово	7	7	8	9	Bratsigovo
	PAZ08	Велинград	131	25	31	236	Velingrad
	PAZ14	Лесичово	3	3	1	1	Lesichovo
	PAZ19	Пазарджик	553	78	123	845	Pazardzhik
	PAZ20	Панагюрище	70	16	16	81	Panagyurishte
	PAZ21	Пещера	48	13	20	72	Peshtera
	PAZ24	Ракитово	8	8	4	14	Rakitovo
	PAZ29	Септември	16	15	13	44	Septemvri
	PAZ32	Стрелча	4	4	3	2	Strelcha
BG421	PDV	Пловдив	2980	467	974	4732	Plovdiv
	PDV01	Асеновград	143	41	76	236	Asenovgrad
	PDV07	Брезово	5	5	6	3	Brezovo
	PDV12	Калояново	7	7	6	9	Kaloyanovo
	PDV13	Карлово	115	27	35	212	Karlovo
	PDV39	Кричим	7	5	5	14	Krichim
	PDV42	Куклен	3	3	6	6	Kuklen
	PDV15	Лъки	2	2	2	3	Laki
	PDV17	Марица	17	17	20	18	Maritsa
	PDV40	Перущица	4	4	5	7	Perushtitsa
	PDV22	Пловдив	2452	246	705	3871	Plovdiv
	PDV23	Първомай	67	17	19	106	Parvomay
	PDV25	Раковски	39	15	16	70	Rakovski
	PDV26	Родопи	27	27	28	48	Rodopi
	PDV28	Садово	9	9	9	6	Sadovo
	PDV43	Сопот	23	10	5	36	Sopot
	PDV41	Стамболийски	30	14	14	45	Stamboliyski
	PDV33	Съединение	10	9	7	11	Saedinenie
	PDV37	Хисаря	20	9	10	31	Hisarya
BG424	SML	Смолян	340	77	122	752	Smolyan
	SML02	Баните	7	3	5	23	Banite
	SML05	Борино	2	2	3	4	Borino
	SML09	Девин	22	7	12	22	Devin
	SML10	Доспат	6	6	5	7	Dospat
	SML11	Златоград	29	6	12	77	Zlatograd

2. Медицински кадри към 31.12.2011 г. по статистически зони, статистически райони и по области и общини¹Medical personnel by statistical zone, statistical region and by district and municipality as of 31.12.2011¹(Продължение и край)
(Continued and end)(Брой)
(Number)

NUTS	EKATTE	Статистически зони Статистически райони Области Общини	Лекари Physicians		Лекари по дентална медицина Dentists	Медицински специалисти по здравни грижи Medical specialists on 'Health cares'	Statistical zones, statistical regions, districts and municipalities
			общо Total	в т.ч. общопрактикуващи ² Of which: general practitioners ²			
	SML16	Мадан	40	9	10	59	Madan
	SML18	Неделино	6	6	3	33	Nedelino
	SML27	Рудозем	13	7	3	10	Rudozem
	SML31	Смолян	204	24	62	499	Smolyan
	SML38	Чепеларе	11	7	7	18	Chepelare
BG422	HKV	Хасково	709	155	200	1237	Haskovo
	HKV09	Димитровград	115	38	37	197	Dimitrovgrad
	HKV11	Ивайловград	5	4	5	13	Ivaylovgrad
	HKV17	Любимец	11	5	6	36	Lyubimets
	HKV18	Маджарово	2	2	1	1	Madzharovo
	HKV19	Минерални бани	3	3	4	2	Mineralni bani
	HKV28	Свиленград	62	14	15	87	Svilengrad
	HKV29	Симеоновград	6	5	1	9	Simeonovgrad
	HKV30	Стамболово	6	5	4	5	Stambolovo
	HKV32	Тополовград	21	7	7	15	Topolovgrad
	HKV33	Харманли	71	16	18	104	Harmanli
	HKV34	Хасково	407	56	102	768	Haskovo

¹ Повече информация относно методологията е на разположение на следния интернет адрес:
<http://www.nsi.bg/otrasal-metodologia.php?otr=22>.

² Източник: Национална здравноосигурителна каса.

³ Териториалното разпределение на медицинските кадри е според местонахождението на лечебните заведения.

⁴ Вкл. медицинските кадри към други ведомства, които не са разпределени по области.

⁵ Вкл. на територията на град София, които обслужват населението на област София.

¹ More information about the methodology is available in the following web page:
<http://www.nsi.bg/otrasal-metodologiaen.php?otr=43>.

² Source: National Health Insurance Fund.

³ The territorial distribution of medical skilled workers is according to the location of the medial institution.

⁴ Incl. medical workers and capacities into others departments which are not distributed into regions.

⁵ Incl. territory of Sofia city, which attend to the population of district Sofia.

3. Домове за медико-социални грижи за деца към 31.12.2011 г. по статистически зони, статистически райони и по области¹ Homes for medical and social care for children by statistical zone, statistical region and by district as of 31.12.2011¹

(Брой)
(Number)

NUTS	EKATTE	Статистически зони Статистически райони Области	Места Capacity	Деца Children			Statistical zones, statistical regions and districts
				общо Total	момчета Boys	момичета Girls	
BG	BG	Общо за страната	3756	2319	1278	1041	Total
BG3	BG3	Северна и Югоизточна България	2632	1701	921	780	Severna i Yugoiztochna Bulgaria
BG31	BG31	Северозападен	635	327	175	152	Severozapaden
BG311	VID	Видин	100	64	39	25	Vidin
BG313	VRC	Враца	165	69	29	40	Vratsa
BG315	LOV	Ловеч	-	-	-	-	Lovech
BG312	MON	Монтана	100	35	21	14	Montana
BG314	PVN	Плевен	270	159	86	73	Pleven
BG32	BG32	Северен централен	609	417	251	166	Severen tsentralen
BG321	VTR	Велико Търново	145	94	58	36	Veliko Tarnovo
BG322	GAB	Габрово	74	50	33	17	Gabrovo
BG324	RAZ	Разград	100	24	13	11	Razgrad
BG323	RSE	Русе	190	156	90	66	Ruse
BG325	SLS	Силистра	100	93	57	36	Silistra
BG33	BG33	Североизточен	680	350	199	151	Severoiztochen
BG331	VAR	Варна	240	139	70	69	Varna
BG332	DOB	Добрич	160	81	49	32	Dobrich
BG334	TGV	Търговище	100	41	22	19	Targovishte
BG333	SHU	Шумен	180	89	58	31	Shumen
BG34	BG34	Югоизточен	708	607	296	311	Yugoiztochen
BG341	BGS	Бургас	240	222	102	120	Burgas
BG342	SLV	Сливен	75	63	22	41	Sliven
BG344	SZR	Стара Загора	335	264	141	123	Stara Zagora
BG343	JAM	Ямбол	58	58	31	27	Yambol
BG4	BG4	Югозападна и Южна централна България	1124	618	357	261	Yugozapadna i Yuzhna tsentralna Bulgaria
BG41	BG41	Югозападен	530	272	151	121	Yugozapaden
BG413	BLG	Благоевград	100	40	30	10	Blagoevgrad
BG415	KNL	Кюстендил	55	19	14	5	Kyustendil
BG414	PER	Перник	55	15	7	8	Pernik
BG412	SFO	София	50	35	17	18	Sofia
BG411	SOF	София (столица)	270	163	83	80	Sofia (stolitsa)
BG42	BG42	Южен централен	594	346	206	140	Yuzhen tsentralen
BG425	KRZ	Кърджали	140	102	62	40	Kardzhali
BG423	PAZ	Пазарджик	200	102	58	44	Pazardzhik
BG421	PDV	Пловдив	140	100	65	35	Plovdiv
BG424	SML	Смолян	36	7	3	4	Smolyan
BG422	HKV	Хасково	78	35	18	17	Haskovo

¹ Повече информация относно методологията е на разположение на следния интернет адрес:
<http://www.nsi.bg/otrasal-metodologia.php?otr=22>.

¹ More information about the methodology is available in the following web page:
<http://www.nsi.bg/otrasal-metodologiaen.php?otr=43>.

4. Детски ясли към 31.12.2011 г. по статистически зони, статистически райони и по области и общини¹
 Creches by statistical zone, statistical region and by district and municipality as of 31.12.2011¹

(Брой)
(Number)

NUTS	EKATTE	Статистически зони Статистически райони Области Общини	Детски ясли Creche		Деца Children			Statistical zones, statistical regions, districts and municipalities
			брой Number	места Capacity	общо Total	момчета Boys	момичета Girls	
BG	BG	Общо за страната	753	29612	31611	16293	15318	Total
BG3	BG3	Северна и Югоизточна България	367	14309	15330	7927	7403	Severna i Yugoiztochna Bulgaria
BG31	BG31	Северозападен	124	3787	3762	1969	1793	Severozapaden
BG311	VID	Видин	14	277	224	117	107	Vidin
	VID01	Белоградчик	1	22	22	12	10	Belogradchik
	VID03	Бойница	-	-	-	-	-	Boynitsa
	VID06	Брегово	1	13	13	11	2	Bregovo
	VID09	Видин	6	157	132	62	70	Vidin
	VID15	Грамада	1	16	12	7	5	Gramada
	VID16	Димово	2	34	18	11	7	Dimovo
	VID22	Кула	1	18	18	9	9	Kula
	VID25	Макреш	-	-	-	-	-	Makresh
	VID30	Ново село	1	10	2	-	2	Novo selo
	VID33	Ружинци	1	7	7	5	2	Ruzhintsi
	VID37	Чупрене	-	-	-	-	-	Chuprene
BG313	VRC	Враца	33	975	862	441	421	Vratsa
	VRC05	Борован	2	37	33	19	14	Borovan
	VRC08	Бяла Слатина	3	97	94	55	39	Byala Slatina
	VRC10	Враца	15	559	528	271	257	Vratsa
	VRC20	Козлодуй	5	116	100	42	58	Kozloduy
	VRC21	Криводол	1	22	22	10	12	Krivodol
	VRC27	Мездра	2	46	25	14	11	Mezdra
	VRC28	Мизия	2	34	22	8	14	Mizia
	VRC31	Оряхово	2	48	35	20	15	Oryahovo
	VRC32	Роман	1	16	3	2	1	Roman
	VRC35	Хайредин	-	-	-	-	-	Hayredin
BG315	LOV	Ловеч	17	646	691	367	324	Lovech
	LOV02	Априлци	-	-	-	-	-	Apriltsi
	LOV17	Летница	1	22	20	6	14	Letnitsa
	LOV18	Ловеч	5	241	296	167	129	Lovech
	LOV19	Луковит	1	34	34	17	17	Lukovit
	LOV33	Тетевен	3	84	66	33	33	Teteven
	LOV34	Троян	3	137	158	81	77	Troyan
	LOV36	Угърчин	2	54	40	22	18	Ugarchin
	LOV38	Ябланица	2	74	77	41	36	Yablanitsa
BG312	MON	Монтана	17	539	542	268	274	Montana
	MON02	Берковица	1	80	74	38	36	Berkovitsa
	MON04	Бойчиновци	3	48	35	20	15	Boychinovtsi
	MON07	Брусарци	1	16	11	7	4	Brusartsi
	MON11	Вълчедръм	2	35	27	16	11	Valchedram
	MON12	Вършец	1	16	14	8	6	Varshets
	MON14	Георги Дамяново	-	-	-	-	-	Georgi Damyanovo
	MON24	Лом	3	64	73	33	40	Lom
	MON26	Медковец	1	16	10	5	5	Medkovets

4. Детски ясли към 31.12.2011 г. по статистически зони, статистически райони и по области и общини¹

Creches by statistical zone, statistical region and by district and municipality as of 31.12.2011¹

(Продължение)

(Брой)

(Continued)

(Number)

NUTS	EKATTE	Статистически зони Статистически райони Области Общини	Детски ясли Creche		Деца Children			Statistical zones, statistical regions, districts and municipalities
			брой Number	места Capacity	общо Total	момчета Boys	момичета Girls	
	MON29	Монтана	4	248	285	134	151	Montana
	MON36	Чипровци	1	16	13	7	6	Chiprovtsi
	MON38	Якимово	-	-	-	-	-	Yakimovo
BG314	PVN	Плевен	43	1350	1443	776	667	Pleven
	PVN03	Белене	3	48	64	41	23	Belene
	PVN08	Гулянци	3	40	27	13	14	Gulyantsi
	PVN10	Долна Митрополия	4	67	76	44	32	Dolna Mitropolia
	PVN11	Долни Дъбник	1	20	23	6	17	Dolni Dabnik
	PVN23	Искър	1	13	16	9	7	Iskar
	PVN39	Кнежа	4	102	71	35	36	Knezha
	PVN16	Левски	3	106	86	48	38	Levski
	PVN21	Никопол	-	-	-	-	-	Nikopol
	PVN24	Плевен	21	825	966	520	446	Pleven
	PVN27	Пордим	1	18	18	9	9	Pordim
	PVN37	Червен бряг	2	111	96	51	45	Cherven bryag
BG32	BG32	Северен централен	73	3054	3046	1578	1468	Severen tsentralen
BG321	VTR	Велико Търново	23	836	936	493	443	Veliko Tarnovo
	VTR04	Велико Търново	9	343	483	243	240	Veliko Tarnovo
	VTR06	Горна Оряховица	4	180	191	98	93	Gorna Oryahovitsa
	VTR13	Елена	1	32	19	11	8	Elena
	VTR14	Златарица	-	-	-	-	-	Zlataritsa
	VTR20	Лясковец	2	80	62	37	25	Lyaskovets
	VTR22	Павликени	1	48	49	29	20	Pavlikeni
	VTR26	Полски Тръмбеш	-	-	-	-	-	Polski Trambesh
	VTR28	Свищов	3	106	102	55	47	Svishtov
	VTR31	Стражица	2	31	19	11	8	Strazhitsa
	VTR32	Сухиндол	1	16	11	9	2	Suhindol
BG322	GAB	Габрово	11	597	565	297	268	Gabrovo
	GAB05	Габрово	6	342	364	180	184	Gabrovo
	GAB12	Дряново	1	36	36	19	17	Dryanovo
	GAB29	Севлиево	3	179	139	84	55	Sevlievo
	GAB35	Трявна	1	40	26	14	12	Tryavna
BG324	RAZ	Разград	9	379	336	184	152	Razgrad
	RAZ11	Завет	1	18	12	8	4	Zavet
	RAZ14	Исперих	1	64	44	27	17	Isperih
	RAZ16	Кубрат	1	84	84	47	37	Kubrat
	RAZ17	Лозница	-	-	-	-	-	Loznitsa
	RAZ26	Разград	5	196	179	95	84	Razgrad
	RAZ29	Самуил	-	-	-	-	-	Samuil
	RAZ36	Цар Калоян	1	17	17	7	10	Tsar Kaloyan
BG323	RSE	Русе	22	840	911	451	460	Ruse
	RSE03	Борово	-	-	-	-	-	Borovo
	RSE04	Бяла	1	74	35	16	19	Byala
	RSE05	Ветово	3	77	67	34	33	Vetovo
	RSE08	Две могили	1	20	18	9	9	Dve mogili

4. Детски ясли към 31.12.2011 г. по статистически зони, статистически райони и по области и общини¹Creches by statistical zone, statistical region and by district and municipality as of 31.12.2011¹

(Продължение)

(Брой)

(Continued)

(Number)

NUTS	EKATTE	Статистически зони Статистически райони Области Общини	Детски ясли Creche		Деца Children			Statistical zones, statistical regions, districts and municipalities
			брой Number	места Capacity	общо Total	момчета Boys	момичета Girls	
	RSE13	Иваново	-	-	-	-	-	Ivanovo
	RSE27	Русе	14	620	758	377	381	Ruse
	RSE33	Сливо поле	3	49	33	15	18	Slivo pole
	RSE37	Ценово	-	-	-	-	-	Tsenovo
BG325	SLS	Силистра	8	402	298	153	145	Silistra
	SLS01	Алфатар	-	-	-	-	-	Alfatar
	SLS07	Главиница	-	-	-	-	-	Glavinitsa
	SLS10	Дулово	1	41	40	18	22	Dulovo
	SLS15	Кайнарджа	-	-	-	-	-	Kaynardzha
	SLS31	Силистра	6	345	242	133	109	Silistra
	SLS32	Ситово	-	-	-	-	-	Sitovo
	SLS34	Тутракан	1	16	16	2	14	Tutrakan
BG33	BG33	Североизточен	70	3448	4036	2073	1963	Severoiztochen
BG331	VAR	Варна	39	1719	2448	1269	1179	Varna
	VAR01	Аврен	-	-	-	-	-	Avren
	VAR02	Аксаково	3	66	87	45	42	Aksakovo
	VAR04	Белослав	3	70	72	32	40	Beloslav
	VAR05	Бяла	-	-	-	-	-	Byala
	VAR06	Варна	29	1464	2179	1126	1053	Varna
	VAR08	Ветрино	-	-	-	-	-	Vetrino
	VAR09	Вълчи дол	-	-	-	-	-	Valchi dol
	VAR14	Девня	2	35	26	17	9	Devnya
	VAR13	Долни чифлик	1	24	24	17	7	Dolni chiflik
	VAR16	Дългопол	-	-	-	-	-	Dalgopol
	VAR24	Провадия	1	60	60	32	28	Provadia
	VAR26	Суворово	-	-	-	-	-	Suvorovo
BG332	DOB	Добрич	12	645	574	306	268	Dobrich
	DOB03	Балчик	1	25	24	9	15	Balchik
	DOB12	Генерал Тошево	2	40	31	14	17	General Toshevo
	DOB28	Добрич	6	448	432	232	200	Dobrich
	DOB15	Добрич - селска	-	-	-	-	-	Dobrich - selska
	DOB17	Каварна	1	48	41	26	15	Kavarna
	DOB20	Крушари	-	-	-	-	-	Krushari
	DOB27	Тервел	1	64	29	15	14	Tervel
	DOB29	Шабла	1	20	17	10	7	Shabla
BG334	TGV	Търговище	7	394	353	167	186	Targovishte
	TGV02	Антоново	-	-	-	-	-	Antonovo
	TGV22	Омуртаг	1	60	61	24	37	Omurtag
	TGV23	Опака	-	-	-	-	-	Opaka
	TGV24	Попово	1	44	37	19	18	Popovo
	TGV35	Търговище	5	290	255	124	131	Targovishte
BG333	SHU	Шумен	12	690	661	331	330	Shumen
	SHU23	Велики Преслав	1	45	30	14	16	Veliki Preslav
	SHU07	Венец	-	-	-	-	-	Venets
	SHU10	Върбица	-	-	-	-	-	Varbitsa

4. Детски ясли към 31.12.2011 г. по статистически зони, статистически райони и по области и общини¹

Creches by statistical zone, statistical region and by district and municipality as of 31.12.2011¹

(Продължение)

(Брой)

(Continued)

(Number)

NUTS	EKATTE	Статистически зони Статистически райони Области Общини	Детски ясли Creche		Деца Children			Statistical zones, statistical regions, districts and municipalities
			брой Number	места Capacity	общо Total	момчета Boys	момичета Girls	
	SHU18	Каолиново	-	-	-	-	-	Kaolinovo
	SHU19	Каспичан	1	18	14	7	7	Kaspichan
	SHU21	Никола Козлево	-	-	-	-	-	Nikola Kozlevo
	SHU22	Нови пазар	1	40	40	21	19	Novi pazar
	SHU25	Смядово	1	25	16	7	9	Smyadovo
	SHU11	Хитрино	-	-	-	-	-	Hitrino
	SHU30	Шумен	8	562	561	282	279	Shumen
BG34	BG34	Югоизточен	100	4020	4486	2307	2179	Yugoiztochen
BG341	BGS	Бургас	33	1434	1639	828	811	Burgas
	BGS01	Айтос	1	25	25	12	13	Aytos
	BGS04	Бургас	16	987	1152	573	579	Burgas
	BGS08	Камено	-	-	-	-	-	Kameno
	BGS09	Карнобат	3	73	99	50	49	Karnobat
	BGS12	Малко Търново	1	16	14	6	8	Malko Tarnovo
	BGS15	Несебър	5	151	141	76	65	Nesebar
	BGS17	Поморие	2	55	54	32	22	Pomorie
	BGS27	Приморско	-	-	-	-	-	Primorsko
	BGS18	Руен	-	-	-	-	-	Ruen
	BGS21	Созопол	1	18	26	11	15	Sozopol
	BGS06	Средец	2	54	79	41	38	Sredets
	BGS23	Сунгурларе	1	30	25	14	11	Sungurlare
	BGS13	Царево	1	25	24	13	11	Tsarevo
BG342	SLV	Сливен	12	571	694	368	326	Sliven
	SLV11	Котел	-	-	-	-	-	Kotel
	SLV16	Нова Загора	2	87	109	57	52	Nova Zagora
	SLV20	Сливен	9	446	547	292	255	Sliven
	SLV24	Твърдица	1	38	38	19	19	Tvarditsa
BG344	SZR	Стара Загора	45	1497	1638	866	772	Stara Zagora
	SZR04	Братя Даскалови	1	15	15	6	9	Bratya Daskalovi
	SZR37	Гурково	1	20	16	8	8	Gurkovo
	SZR07	Гълъбово	1	35	35	24	11	Galabovo
	SZR12	Казанлък	16	430	422	227	195	Kazanlak
	SZR22	Мъглиж	3	56	33	18	15	Maglizh
	SZR38	Николаево	1	24	21	13	8	Nikolaevo
	SZR23	Опан	-	-	-	-	-	Opan
	SZR24	Павел баня	3	64	31	16	15	Pavel banya
	SZR27	Раднево	3	84	84	42	42	Radnevo
	SZR31	Стара Загора	14	700	918	479	439	Stara Zagora
	SZR36	Чирпан	2	69	63	33	30	Chirpan
BG343	JAM	Ямбол	10	518	515	245	270	Yambol
	JAM03	Болярово	-	-	-	-	-	Bolyarovo
	JAM07	Елхово	1	40	38	19	19	Elhovo
	JAM22	Стралджа	1	32	31	17	14	Straldzha

4. Детски ясли към 31.12.2011 г. по статистически зони, статистически райони и по области и общини¹Creches by statistical zone, statistical region and by district and municipality as of 31.12.2011¹

(Продължение)

(Брой)

(Continued)

(Number)

NUTS	EKATTE	Статистически зони Статистически райони Области Общини	Детски ясли Creche		Деца Children			Statistical zones, statistical regions, districts and municipalities
			брой Number	места Capacity	общо Total	момчета Boys	момичета Girls	
	JAM25	Тунджа	1	12	12	5	7	Tundzha
	JAM26	Ямбол	7	434	434	204	230	Yambol
BG4	BG4	Югозападна и Южна централна България	386	15303	16281	8366	7915	Yugozapadna i Yuzhna tsentralna Bulgaria
BG41	BG41	Югозападен	249	9751	10924	5617	5307	Yugozapaden
BG413	BLG	Благоевград	59	2055	1819	927	892	Blagoevgrad
	BLG01	Банско	2	62	76	41	35	Bansko
	BLG02	Белица	3	52	60	38	22	Belitsa
	BLG03	Благоевград	10	660	591	286	305	Blagoevgrad
	BLG11	Гоце Делчев	4	136	129	76	53	Gotse Delchev
	BLG13	Гърмен	2	42	33	16	17	Garmen
	BLG28	Кресна	1	105	76	47	29	Kresna
	BLG33	Петрич	8	267	224	116	108	Petrich
	BLG37	Разлог	5	127	114	57	57	Razlog
	BLG40	Сандански	9	256	235	110	125	Sandanski
	BLG42	Сатовча	6	150	125	64	61	Satovcha
	BLG44	Симитли	4	95	66	29	37	Simitli
	BLG49	Струмяни	2	21	21	13	8	Strumyani
	BLG52	Хаджидимово	2	64	51	30	21	Hadzhidimovo
	BLG53	Якоруда	1	18	18	4	14	Yakoruda
BG415	KNL	Кюстендил	20	620	521	262	259	Kyustendil
	KNL04	Бобов дол	1	22	22	10	12	Bobovdol
	KNL05	Бобошево	-	-	-	-	-	Boboshevo
	KNL48	Дупница	8	269	228	107	121	Dupnitsa
	KNL27	Кочериново	1	13	13	7	6	Kocherinovo
	KNL29	Кюстендил	6	223	207	110	97	Kyustendil
	KNL31	Невестино	-	-	-	-	-	Nevestino
	KNL38	Рила	1	14	14	6	8	Rila
	KNL41	Сапарева баня	3	79	37	22	15	Sapareva banya
	KNL50	Трекляно	-	-	-	-	-	Treklyano
BG414	PER	Перник	9	278	284	145	139	Pernik
	PER08	Брезник	-	-	-	-	-	Breznik
	PER19	Земен	1	16	11	7	4	Zemen
	PER22	Ковачевци	-	-	-	-	-	Kovachevtsi
	PER32	Перник	6	229	247	119	128	Pernik
	PER36	Радомир	1	18	14	9	5	Radomir
	PER51	Трън	1	15	12	10	2	Tran
BG412	SFO	София	37	911	957	511	446	Sofia
	SFO54	Антон	-	-	-	-	-	Anton
	SFO06	Божурище	2	43	50	25	25	Bozhurishte
	SFO07	Ботевград	8	220	229	127	102	Botevgrad
	SFO09	Годеч	1	23	23	12	11	Godech
	SFO10	Горна Малина	1	35	35	13	22	Gorna Malina

4. Детски ясли към 31.12.2011 г. по статистически зони, статистически райони и по области и общини¹

Creches by statistical zone, statistical region and by district and municipality as of 31.12.2011¹

(Продължение)

(Брой)

(Continued)

(Number)

NUTS	EKATTE	Статистически зони Статистически райони Области Общини	Детски ясли Creche		Деца Children			Statistical zones, statistical regions, districts and municipalities
			брой Number	места Capacity	общо Total	момчета Boys	момичета Girls	
	SFO59	Долна баня	1	18	18	12	6	Dolna banya
	SFO16	Драгоман	1	16	19	9	10	Dragoman
	SFO17	Елин Пелин	3	122	110	68	42	Elin Pelin
	SFO18	Етрополе	1	48	42	21	21	Etopole
	SFO47	Златица	1	32	19	7	12	Zlatitsa
	SFO20	Ихтиман	2	39	37	17	20	Ihtiman
	SFO24	Копривщица	-	-	-	-	-	Koprivshtitsa
	SFO25	Костенец	3	52	60	26	34	Kostenets
	SFO26	Костинброд	2	54	92	46	46	Kostinbrod
	SFO56	Мирково	1	15	6	3	3	Mirkovo
	SFO55	Пирдоп	1	35	35	19	16	Pirdop
	SFO34	Правец	2	31	29	18	11	Pravets
	SFO39	Самоков	3	50	69	41	28	Samokov
	SFO43	Своге	2	38	49	29	20	Svoge
	SFO45	Сливница	1	24	24	14	10	Slivnitsa
	SFO57	Чавдар	-	-	-	-	-	Chavdar
	SFO58	Челопеч	1	16	11	4	7	Chelopech
BG411	SOF	София (столица)	124	5887	7343	3772	3571	Sofia (stolitsa)
	SOF46	Столична	124	5887	7343	3772	3571	Stolichna
BG42	BG42	Южен централен	137	5552	5357	2749	2608	Yuzhen tsentralen
BG425	KRZ	Кърджали	11	435	396	190	206	Kardzhali
	KRZ02	Ардино	1	30	24	10	14	Ardino
	KRZ08	Джебел	1	50	29	12	17	Dzhebel
	KRZ14	Кирково	-	-	-	-	-	Kirkovo
	KRZ15	Крумовеград	1	36	32	12	20	Krumovgrad
	KRZ16	Кърджали	7	239	258	125	133	Kardzhali
	KRZ21	Момчилград	1	80	53	31	22	Momchilgrad
	KRZ35	Черноочене	-	-	-	-	-	Chernoochene
BG423	PAZ	Пазарджик	24	788	769	407	362	Pazardzhik
	PAZ03	Батак	1	22	22	9	13	Batak
	PAZ04	Белово	1	21	18	10	8	Belovo
	PAZ06	Брацигово	3	53	53	33	20	Bratsigovo
	PAZ08	Велинград	2	80	79	48	31	Velingrad
	PAZ14	Лесичово	-	-	-	-	-	Lesichovo
	PAZ19	Пазарджик	8	348	345	177	168	Pazardzhik
	PAZ20	Панагюрище	2	75	75	41	34	Panagyurishte
	PAZ21	Пещера	3	80	69	37	32	Peshtera
	PAZ24	Ракитово	2	65	64	28	36	Rakitovo
	PAZ29	Септември	2	44	44	24	20	Septemvri
	PAZ32	Стрелча	-	-	-	-	-	Strelcha
BG421	PDV	Пловдив	63	2891	2892	1494	1398	Plovdiv
	PDV01	Асеновград	4	136	136	73	63	Asenovgrad
	PDV07	Брезово	-	-	-	-	-	Brezovo

4. Детски ясли към 31.12.2011 г. по статистически зони, статистически райони и по области и общини¹
 Creches by statistical zone, statistical region and by district and municipality as of 31.12.2011¹

(Продължение и край)
 (Continued and end)

(Брой)
 (Number)

NUTS	EKATTE	Статистически зони Статистически райони Области Общини	Детски ясли Creche		Деца Children			Statistical zones, statistical regions, districts and municipalities
			брой Number	места Capacity	общо Total	момчета Boys	момичета Girls	
	PDV12	Калояново	2	29	29	15	14	Kaloyanovo
	PDV13	Карлово	1	90	90	43	47	Karlovo
	PDV39	Кричим	2	52	52	31	21	Krichim
	PDV42	Куклен	1	45	45	22	23	Kuklen
	PDV15	Лъки	1	9	9	4	5	Laki
	PDV17	Марица	-	-	-	-	-	Maritsa
	PDV40	Перущица	2	46	46	30	16	Perushtitsa
	PDV22	Пловдив	23	1915	1916	987	929	Plovdiv
	PDV23	Първомай	3	49	49	20	29	Parvomay
	PDV25	Раковски	4	105	105	62	43	Rakovski
	PDV26	Родопи	10	179	179	89	90	Rodopi
	PDV28	Садово	-	-	-	-	-	Sadovo
	PDV43	Сопот	2	55	55	27	28	Sopot
	PDV41	Стамболийски	6	111	111	56	55	Stamboliyski
	PDV33	Съединение	1	54	54	31	23	Saedinenie
	PDV37	Хисаря	1	16	16	4	12	Hisarya
BG424	SML	Смолян	16	450	408	201	207	Smolyan
	SML02	Баните	-	-	-	-	-	Banite
	SML05	Борино	-	-	-	-	-	Borino
	SML09	Девин	2	42	42	19	23	Devin
	SML10	Доспат	-	-	-	-	-	Dospat
	SML11	Златоград	2	76	57	27	30	Zlatograd
	SML16	Мадан	1	18	18	9	9	Madan
	SML18	Неделино	2	78	58	30	28	Nedelino
	SML27	Рудозем	1	16	16	9	7	Rudozem
	SML31	Смолян	7	188	186	94	92	Smolyan
	SML38	Чепеларе	1	32	31	13	18	Chepelare
BG422	HKV	Хасково	23	988	892	457	435	Haskovo
	HKV09	Димитровград	7	216	187	99	88	Dimitrovgrad
	HKV11	Ивайловград	1	20	16	6	10	Ivaylovgrad
	HKV17	Любимец	1	60	66	43	23	Lyubimets
	HKV18	Маджарово	-	-	-	-	-	Madzharovo
	HKV19	Минерални бани	-	-	-	-	-	Mineralni bani
	HKV28	Свиленград	2	126	88	43	45	Svilengrad
	HKV29	Симеоновград	1	40	29	14	15	Simeonovgrad
	HKV30	Стамболово	-	-	-	-	-	Stambolovo
	HKV32	Тополовград	-	-	-	-	-	Topolovgrad
	HKV33	Харманли	1	40	36	22	14	Harmanli
	HKV34	Хасково	10	486	470	230	240	Haskovo

¹ Повече информация относно методологията е на разположение на следния интернет адрес:
<http://www.nsi.bg/otrasal-metodologia.php?otr=22>.

¹ More information about the methodology is available in the following web page:
<http://www.nsi.bg/otrasal-metodologiaen.php?otr=43>.

**XX. ОБРАЗОВАНИЕ И НАУКА
EDUCATION AND SCIENCE**



1. Детски градини по вид, детски учители и деца през 2011/2012 г. по статистически зони, статистически райони и по области и общини¹
 Kindergartens by type, kindergarten teachers and children by statistical zone, statistical region and by district and municipality in 2011/2012¹

(Брой)
(Number)

NUTS	EKATTE	Статистически зони Статистически райони Области Общини	Общо Total			В т.ч.: постоянни детски градини Of which: Permanent kindergartens			Statistical zones, statistical regions, districts and municipalities
			детски градини ² Kindergartens ²	детски учители Kindergarten teachers	деца Children enrolled	общо Total			
						детски градини Kindergartens	детски учители Kindergarten teachers	деца Children enrolled	
BG	BG	Общо за страната	2112	18471	227971	2112	18469	227942	Total
BG3	BG3	Северна и Югоизточна България	1226	9624	117891	1226	9622	117862	Severna i Yugoiztochna Bulgaria
BG31	BG31	Северозападен	303	2187	25535	303	2187	25535	Severozapaden
BG311	VID	Видин	49	269	2930	49	269	2930	Vidin
	VID01	Белоградчик	1	14	171	1	14	171	Belogradchik
	VID03	Бойница	2	4	34	2	4	34	Boynitsa
	VID06	Брегово	6	18	193	6	18	193	Bregovo
	VID09	Видин	22	173	1924	22	173	1924	Vidin
	VID15	Грамада	1	6	49	1	6	49	Gramada
	VID16	Димово	3	13	155	3	13	155	Dimovo
	VID22	Кула	1	9	97	1	9	97	Kula
	VID25	Макреш	2	4	27	2	4	27	Makresh
	VID30	Ново село	4	9	68	4	9	68	Novo selo
	VID33	Ружинци	5	15	147	5	15	147	Ruzhintsi
	VID37	Чупрене	2	4	65	2	4	65	Chuprene
BG313	VRC	Враца	53	542	6137	53	542	6137	Vratsa
	VRC05	Борован	4	20	210	4	20	210	Borovan
	VRC08	Бяла Слатина	5	69	844	5	69	844	Byala Slatina
	VRC10	Враца	17	209	2456	17	209	2456	Vratsa
	VRC20	Козлодуй	7	71	790	7	71	790	Kozloduy
	VRC21	Криводол	3	24	264	3	24	264	Krivodol
	VRC27	Мездра	5	66	708	5	66	708	Mezdra
	VRC28	Мизия	5	28	260	5	28	260	Mizia
	VRC31	Оряхово	4	24	313	4	24	313	Oryahovo
	VRC32	Роман	2	21	207	2	21	207	Roman
	VRC35	Хайредин	1	10	85	1	10	85	Hayredin
BG315	LOV	Ловеч	44	356	4174	44	356	4174	Lovech
	LOV02	Априлци	2	8	71	2	8	71	Apriltsi
	LOV17	Летница	1	13	166	1	13	166	Letnitsa
	LOV18	Ловеч	13	117	1383	13	117	1383	Lovech
	LOV19	Луковит	5	43	468	5	43	468	Lukovit
	LOV33	Тетевен	12	60	684	12	60	684	Teteven
	LOV34	Троян	8	79	975	8	79	975	Troyan
	LOV36	Угърчин	2	15	199	2	15	199	Ugarchin
	LOV38	Ябланица	1	21	228	1	21	228	Yablanitsa
BG312	MON	Монтана	54	357	4379	54	357	4379	Montana
	MON02	Берковица	6	48	514	6	48	514	Berkovitsa

1. Детски градини по вид, детски учители и деца през 2011/2012 г. по статистически зони, статистически райони и по области и общини¹
 Kindergartens by type, kindergarten teachers and children by statistical zone, statistical region and by district and municipality in 2011/2012¹

(Продължение)
(Continued)

(Брой)
(Number)

NUTS	EKATTE	Статистически зони Статистически райони Области Общини	Общо Total			В т.ч.: постоянни детски градини Of which: Permanent kindergartens			Statistical zones, statistical regions, districts and municipalities
			детски градини ² Kindergartens ²	детски учители Kindergarten teachers	деца Children enrolled	общо Total			
						детски градини Kindergartens	детски учители Kindergarten teachers	деца Children enrolled	
	MON04	Бойчиновци	6	21	294	6	21	294	Boychinovtsi
	MON07	Брусарци	3	16	169	3	16	169	Brusartsi
	MON11	Вълчедръм	7	30	322	7	30	322	Valchedram
	MON12	Вършец	3	16	225	3	16	225	Varshets
	MON14	Георги Дамяново	1	..	22	1	..	22	Georgi Damyanovo
	MON24	Лом	11	66	780	11	66	780	Lom
	MON26	Медковец	3	10	124	3	10	124	Medkovets
	MON29	Монтана	12	135	1752	12	135	1752	Montana
	MON36	Чипровци	1	..	47	1	..	47	Chiprovtsi
	MON38	Якимово	1	9	130	1	9	130	Yakimovo
BG314	PVN	Плевен	103	663	7915	103	663	7915	Pleven
	PVN03	Белене	4	28	304	4	28	304	Belene
	PVN08	Гулянци	8	27	255	8	27	255	Gulyantsi
	PVN10	Долна Митрополия	13	50	514	13	50	514	Dolna Mitropolia
	PVN11	Долни Дъбник	7	29	314	7	29	314	Dolni Dabnik
	PVN23	Искър	2	16	175	2	16	175	Iskar
	PVN39	Кнежа	5	38	432	5	38	432	Knezha
	PVN16	Левски	5	42	547	5	42	547	Levski
	PVN21	Никопол	9	28	241	9	28	241	Nikopol
	PVN24	Плевен	35	319	4184	35	319	4184	Pleven
	PVN27	Пордим	6	18	153	6	18	153	Pordim
	PVN37	Червен бряг	9	68	796	9	68	796	Cherven bryag
BG32	BG32	Северен централен	263	2136	25135	263	2136	25135	Severen tsentralen
BG321	VTR	Велико Търново	89	584	7220	89	584	7220	Veliko Tarnovo
	VTR04	Велико Търново	22	173	2536	22	173	2536	Veliko Tarnovo
	VTR06	Горна Оряховица	13	113	1426	13	113	1426	Gorna Oryahovitsa
	VTR13	Елена	5	24	271	5	24	271	Elena
	VTR14	Златарица	4	12	140	4	12	140	Zlataritsa
	VTR20	Лясковец	7	33	409	7	33	409	Lyaskovets
	VTR22	Павликени	13	57	606	13	57	606	Pavlikeni
	VTR26	Полски Тръмбеш	3	30	307	3	30	307	Polski Trambesh
	VTR28	Свищов	9	88	983	9	88	983	Svishtov
	VTR31	Стражица	12	48	479	12	48	479	Strazhitsa
	VTR32	Сухиндол	1	6	63	1	6	63	Suhindol
BG322	GAB	Габрово	28	288	3225	28	288	3225	Gabrovo
	GAB05	Габрово	10	153	1694	10	153	1694	Gabrovo
	GAB12	Дряново	2	19	226	2	19	226	Dryanovo
	GAB29	Севлиево	13	91	1020	13	91	1020	Sevlievo

1. Детски градини по вид, детски учители и деца през 2011/2012 г. по статистически зони, статистически райони и по области и общини¹ Kindergartens by type, kindergarten teachers and children by statistical zone, statistical region and by district and municipality in 2011/2012¹

(Продължение)
(Continued)

(Брой)
(Number)

NUTS	EKATTE	Статистически зони Статистически райони Области Общини	Общо Total			В т.ч.: постоянни детски градини Of which: Permanent kindergartens			Statistical zones, statistical regions, districts and municipalities
			детски градини ² Kindergartens ²	детски учители Kindergarten teachers	деца Children enrolled	общо Total			
						детски градини Kindergartens	детски учители Kindergarten teachers	деца Children enrolled	
	GAB35	Трявна	3	25	285	3	25	285	Tryavna
BG324	RAZ	Разград	85	442	4524	85	442	4524	Razgrad
	RAZ11	Завет	6	32	337	6	32	337	Zavet
	RAZ14	Исперих	19	87	841	19	87	841	Isperih
	RAZ16	Кубрат	16	64	646	16	64	646	Kubrat
	RAZ17	Лозница	9	30	322	9	30	322	Loznitsa
	RAZ26	Разград	26	188	1963	26	188	1963	Razgrad
	RAZ29	Самуил	7	22	203	7	22	203	Samuil
	RAZ36	Цар Калоян	2	19	212	2	19	212	Tsar Kaloyan
BG323	RSE	Русе	34	531	6585	34	531	6585	Ruse
	RSE03	Борово	1	8	100	1	8	100	Borovo
	RSE04	Бяла	5	37	368	5	37	368	Byala
	RSE05	Ветово	3	32	371	3	32	371	Vetovo
	RSE08	Две могили	2	21	223	2	21	223	Dve mogili
	RSE13	Иваново	1	16	180	1	16	180	Ivanovo
	RSE27	Русе	19	379	4942	19	379	4942	Ruse
	RSE33	Сливо поле	2	28	287	2	28	287	Slivo pole
	RSE37	Ценово	1	10	114	1	10	114	Tsenovo
BG325	SLS	Силистра	27	291	3581	27	291	3581	Silistra
	SLS01	Алфатар	1	6	100	1	6	100	Alfatar
	SLS07	Главиница	4	31	332	4	31	332	Glavinitza
	SLS10	Дулово	7	85	1015	7	85	1015	Dulovo
	SLS15	Кайnardджа	1	16	184	1	16	184	Kaynardzha
	SLS31	Силистра	9	103	1352	9	103	1352	Silistra
	SLS32	Ситово	2	14	141	2	14	141	Sitovo
	SLS34	Тутракан	3	36	457	3	36	457	Tutrakan
BG33	BG33	Североизточен	345	2694	31959	345	2694	31959	Severoiztochen
BG331	VAR	Варна	96	1225	15639	96	1225	15639	Varna
	VAR01	Аврен	5	25	320	5	25	320	Avren
	VAR02	Аксаково	6	62	734	6	62	734	Aksakovo
	VAR04	Белослав	3	33	434	3	33	434	Beloslav
	VAR05	Бяла	1	10	110	1	10	110	Byala
	VAR06	Варна	55	857	11172	55	857	11172	Varna
	VAR08	Ветрино	2	13	119	2	13	119	Vetrino
	VAR09	Вълчи дол	5	20	273	5	20	273	Valchi dol
	VAR14	Девня	3	26	339	3	26	339	Devnya
	VAR13	Долни чифлик	5	60	727	5	60	727	Dolni chiflik
	VAR16	Дългопол	4	42	425	4	42	425	Dalgopol

1. Детски градини по вид, детски учители и деца през 2011/2012 г. по статистически зони, статистически райони и по области и общини¹
 Kindergartens by type, kindergarten teachers and children by statistical zone, statistical region and by district and municipality in 2011/2012¹

(Продължение)
(Continued)

(Брой)
(Number)

NUTS	EKATTE	Статистически зони Статистически райони Области Общини	Общо Total			В т.ч.: постоянни детски градини Of which: Permanent kindergartens			Statistical zones, statistical regions, districts and municipalities
			детски градини ² Kindergartens ²	детски учители Kindergarten teachers	деца Children enrolled	общо Total			
						детски градини Kindergartens	детски учители Kindergarten teachers	деца Children enrolled	
	VAR24	Провадия	5	56	687	5	56	687	Provadia
	VAR26	Суворово	2	21	299	2	21	299	Suvorovo
BG332	DOB	Добрич	106	548	6440	106	548	6440	Dobrich
	DOB03	Балчик	14	71	797	14	71	797	Balchik
	DOB12	Генерал Тошево	15	45	498	15	45	498	General Toshevo
	DOB28	Добрич	17	210	2837	17	210	2837	Dobrich
	DOB15	Добрич - селска	32	73	728	32	73	728	Dobrich - selska
	DOB17	Каварна	7	49	559	7	49	559	Kavarna
	DOB20	Крушари	4	15	175	4	15	175	Krushari
	DOB27	Тервел	16	70	704	16	70	704	Tervel
	DOB29	Шабла	1	15	142	1	15	142	Shabla
BG334	TGV	Търговище	37	377	3939	37	377	3939	Targovishte
	TGV02	Антоново	3	12	111	3	12	111	Antonovo
	TGV22	Омуртаг	9	75	768	9	75	768	Omurtag
	TGV23	Опака	4	23	223	4	23	223	Opaka
	TGV24	Попово	6	96	883	6	96	883	Popovo
	TGV35	Търговище	15	171	1954	15	171	1954	Targovishte
BG333	SHU	Шумен	106	544	5941	106	544	5941	Shumen
	SHU23	Велики Преслав	6	32	318	6	32	318	Veliki Preslav
	SHU07	Венец	9	27	251	9	27	251	Venets
	SHU10	Върбица	12	42	419	12	42	419	Varbitsa
	SHU18	Каолиново	16	45	443	16	45	443	Kaolinovo
	SHU19	Каспичан	6	25	258	6	25	258	Kaspichan
	SHU21	Никола Козлево	8	24	250	8	24	250	Nikola Kozlevo
	SHU22	Нови пазар	9	45	557	9	45	557	Novi pazar
	SHU25	Смядово	4	20	216	4	20	216	Smyadovo
	SHU11	Хитрино	5	16	162	5	16	162	Hitrino
	SHU30	Шумен	31	268	3067	31	268	3067	Shumen
BG34	BG34	Югоизточен	315	2607	35262	315	2605	35233	Yugoiztochen
BG341	BGS	Бургас	115	1080	14771	115	1078	14742	Burgas
	BGS01	Айтос	6	70	968	6	70	968	Aytos
	BGS04	Бургас	35	527	7547	35	527	7547	Burgas
	BGS08	Камено	8	35	378	8	35	378	Kameno
	BGS09	Карнобат	10	59	774	10	59	774	Karnobat
	BGS12	Малко Търново	2	6	80	2	6	80	Malko Tarnovo
	BGS15	Несебър	10	74	933	10	74	933	Nesebar
	BGS17	Поморие	7	81	1048	7	81	1048	Pomorie
	BGS27	Приморско	5	21	221	5	21	221	Primorsko

1. Детски градини по вид, детски учители и деца през 2011/2012 г. по статистически зони, статистически райони и по области и общини¹ Kindergartens by type, kindergarten teachers and children by statistical zone, statistical region and by district and municipality in 2011/2012¹

(Продължение)
(Continued)

(Брой)
(Number)

NUTS	EKATTE	Статистически зони Статистически райони Области Общини	Общо Total			В т.ч.: постоянни детски градини Of which: Permanent kindergartens			Statistical zones, statistical regions, districts and municipalities
			детски градини ² Kindergartens ²	детски учители Kindergarten teachers	деца Children enrolled	общо Total			
						детски градини Kindergartens	детски учители Kindergarten teachers	деца Children enrolled	
	BGS18	Руен	11	72	1055	11	72	1055	Ruen
	BGS21	Созопол	8	36	449	8	34	420	Sozopol
	BGS06	Средец	3	39	597	3	39	597	Sredets
	BGS23	Сунгурларе	8	36	430	8	36	430	Sungurlare
	BGS13	Царево	2	24	291	2	24	291	Tsarevo
BG342	SLV	Сливен	64	440	6447	64	440	6447	Sliven
	SLV11	Котел	7	45	581	7	45	581	Kotel
	SLV16	Нова Загора	23	98	1167	23	98	1167	Nova Zagora
	SLV20	Сливен	27	261	4240	27	261	4240	Sliven
	SLV24	Твърдица	7	36	459	7	36	459	Tvarditsa
BG344	SZR	Стара Загора	104	793	10302	104	793	10302	Stara Zagora
	SZR04	Братя Даскалови	8	21	167	8	21	167	Bratya Daskalovi
	SZR37	Гурково	3	10	137	3	10	137	Gurkovo
	SZR07	Гълъбово	4	30	396	4	30	396	Galabovo
	SZR12	Казанлък	30	198	2342	30	198	2342	Kazanlak
	SZR22	Мъглиж	7	27	298	7	27	298	Maglizh
	SZR38	Николаево	4	16	194	4	16	194	Nikolaevo
	SZR23	Опан	2	4	41	2	4	41	Opan
	SZR24	Павел баня	10	40	490	10	40	490	Pavel banya
	SZR27	Раднево	7	61	615	7	61	615	Radnevo
	SZR31	Стара Загора	26	341	5048	26	341	5048	Stara Zagora
	SZR36	Чирпан	3	45	574	3	45	574	Chirpan
BG343	JAM	Ямбол	32	294	3742	32	294	3742	Yambol
	JAM03	Болярново	1	10	100	1	10	100	Bolyarovo
	JAM07	Елхово	2	38	416	2	38	416	Elhovo
	JAM22	Стралджа	2	34	414	2	34	414	Straldzha
	JAM25	Тунджа	18	47	488	18	47	488	Tundzha
	JAM26	Ямбол	9	165	2324	9	165	2324	Yambol
BG4	BG4	Югозападна и Южна централна България	886	8847	110080	886	8847	110080	Yugozapadna i Yuzhna tsentralna Bulgaria
BG41	BG41	Югозападен	437	5180	65313	437	5180	65313	Yugozapaden
BG413	BLG	Благоевград	68	941	11225	68	941	11225	Blagoevgrad
	BLG01	Банско	1	36	480	1	36	480	Bansko
	BLG02	Белица	1	18	234	1	18	234	Belitsa
	BLG03	Благоевград	13	216	2587	13	216	2587	Blagoevgrad
	BLG11	Гоце Делчев	10	110	1358	10	110	1358	Gotse Delchev
	BLG13	Гърмен	6	45	603	6	45	603	Garmen
	BLG28	Кресна	1	16	175	1	16	175	Kresna

1. Детски градини по вид, детски учители и деца през 2011/2012 г. по статистически зони, статистически райони и по области и общини¹
 Kindergartens by type, kindergarten teachers and children by statistical zone, statistical region and by district and municipality in 2011/2012¹

(Продължение)
(Continued)

(Брой)
(Number)

NUTS	EKATTE	Статистически зони Статистически райони Области Общини	Общо Total			В т.ч.: постоянни детски градини Of which: Permanent kindergartens			Statistical zones, statistical regions, districts and municipalities
						общо Total			
			детски градини ² Kindergartens ²	детски учители Kindergarten teachers	деца Children enrolled	детски градини Kindergartens	детски учители Kindergarten teachers	деца Children enrolled	
	BLG33	Петрич	10	152	1847	10	152	1847	Petrich
	BLG37	Разлог	1	60	685	1	60	685	Razlog
	BLG40	Сандански	8	111	1342	8	111	1342	Sandanski
	BLG42	Сатовча	8	63	631	8	63	631	Satovcha
	BLG44	Симитли	4	42	462	4	42	462	Simitli
	BLG49	Струмяни	1	12	142	1	12	142	Strumyani
	BLG52	Хаджидимово	3	37	404	3	37	404	Hadzhidimovo
	BLG53	Якоруда	1	23	275	1	23	275	Yakoruda
BG415	KNL	Кюстендил	30	309	3728	30	309	3728	Kyustendil
	KNL04	Бобов дол	2	16	203	2	16	203	Bobovdol
	KNL05	Бобошево	1	4	45	1	4	45	Boboshevo
	KNL48	Дупница	12	98	1333	12	98	1333	Dupnitsa
	KNL27	Кочериново	3	12	96	3	12	96	Kocherinovo
	KNL29	Кюстендил	9	150	1724	9	150	1724	Kyustendil
	KNL31	Невестино	1	4	36	1	4	36	Nevestino
	KNL38	Рила	1	8	88	1	8	88	Rila
	KNL41	Сапарева баня	1	17	203	1	17	203	Sapareva banya
	KNL50	Трекляно	-	-	-	-	-	-	Treklyano
BG414	PER	Перник	22	294	3552	22	294	3552	Pernik
	PER08	Брезник	2	10	123	2	10	123	Breznik
	PER19	Земен	1	..	41	1	..	41	Zemen
	PER22	Ковачевци	1	..	21	1	..	21	Kovachevtsi
	PER32	Перник	14	229	2736	14	229	2736	Pernik
	PER36	Радомир	3	43	547	3	43	547	Radomir
	PER51	Трън	1	7	84	1	7	84	Tran
BG412	SFO	София	73	588	7595	73	588	7595	Sofia
	SFO54	Антон	1	6	64	1	6	64	Anton
	SFO06	Божурище	2	27	332	2	27	332	Bozhurishte
	SFO07	Ботевград	11	85	1089	11	85	1089	Botevgrad
	SFO09	Годеч	1	10	121	1	10	121	Godech
	SFO10	Горна Малина	1	12	197	1	12	197	Gorna Malina
	SFO59	Долна баня	1	11	172	1	11	172	Dolna banya
	SFO16	Драгоман	1	13	156	1	13	156	Dragoman
	SFO17	Елин Пелин	11	57	795	11	57	795	Elin Pelin
	SFO18	Етрополе	3	36	403	3	36	403	Etopole
	SFO47	Златица	2	17	209	2	17	209	Zlatitsa
	SFO20	Ихтиман	4	39	613	4	39	613	Ihtiman
	SFO24	Копривщица	1	8	72	1	8	72	Koprivshtitsa

1. Детски градини по вид, детски учители и деца през 2011/2012 г. по статистически зони, статистически райони и по области и общини¹ Kindergartens by type, kindergarten teachers and children by statistical zone, statistical region and by district and municipality in 2011/2012¹

(Продължение)

(Брой)

(Continued)

(Number)

NUTS	EKATTE	Статистически зони Статистически райони Области Общини	Общо Total			В т.ч.: постоянни детски градини Of which: Permanent kindergartens			Statistical zones, statistical regions, districts and municipalities
			детски градини ² Kindergartens ²	детски учители Kindergarten teachers	деца Children enrolled	общо Total			
						детски градини Kindergartens	детски учители Kindergarten teachers	деца Children enrolled	
	SFO25	Костенец	3	31	363	3	31	363	Kostenets
	SFO26	Костинброд	5	36	541	5	36	541	Kostinbrod
	SFO56	Мирково	1	4	66	1	..	66	Mirkovo
	SFO55	Пирдоп	1	26	277	1	26	277	Pirdop
	SFO34	Правец	4	23	273	4	23	273	Pravets
	SFO39	Самоков	5	81	1016	5	81	1016	Samokov
	SFO43	Своге	11	39	482	11	39	482	Svoge
	SFO45	Сливница	2	18	228	2	18	228	Slivnitsa
	SFO57	Чавдар	1	3	38	1	..	38	Chavdar
	SFO58	Челопеч	1	6	88	1	6	88	Chelopech
BG411	SOF	София (столица)	244	3048	39213	244	3048	39213	Sofia (stolitsa)
	SOF46	Столична	244	3048	39213	244	3048	39213	Stolichna
BG42	BG42	Южен централен	449	3667	44767	449	3667	44767	Yuzhen tsentralen
BG425	KRZ	Кърджали	63	434	5002	63	434	5002	Kardzhali
	KRZ02	Ардино	3	30	319	3	30	319	Ardino
	KRZ08	Джебел	5	28	288	5	28	288	Dzhebel
	KRZ14	Кирково	15	63	626	15	63	626	Kirkovo
	KRZ15	Крумовград	7	43	565	7	43	565	Krumovgrad
	KRZ16	Кърджали	24	193	2373	24	193	2373	Kardzhali
	KRZ21	Момчилград	7	50	520	7	50	520	Momchilgrad
	KRZ35	Черноочене	2	27	311	2	27	311	Chernoochene
BG423	PAZ	Пазарджик	82	619	8173	82	619	8173	Pazardzhik
	PAZ03	Батак	3	19	178	3	19	178	Batak
	PAZ04	Белово	4	17	220	4	17	220	Belovo
	PAZ06	Брацигово	5	25	310	5	25	310	Bratsigovo
	PAZ08	Велинград	9	101	1326	9	101	1326	Velingrad
	PAZ14	Лесичово	2	11	138	2	11	138	Lesichovo
	PAZ19	Пазарджик	29	240	3460	29	240	3460	Pazardzhik
	PAZ20	Панагюрище	8	63	753	8	63	753	Panagyurishte
	PAZ21	Пещера	7	43	573	7	43	573	Peshtera
	PAZ24	Ракитово	4	41	509	4	41	509	Rakitovo
	PAZ29	Септември	10	52	603	10	52	603	Septemvri
	PAZ32	Стрелча	1	7	103	1	7	103	Strelcha
BG421	PDV	Пловдив	182	1672	21064	182	1672	21064	Plovdiv
	PDV01	Асеновград	11	148	2073	11	148	2073	Asenovgrad
	PDV07	Брезово	3	13	156	3	13	156	Brezovo
	PDV12	Калояново	8	29	278	8	29	278	Kaloyanovo
	PDV13	Карлово	14	108	1346	14	108	1346	Karlovo

1. Детски градини по вид, детски учители и деца през 2011/2012 г. по статистически зони, статистически райони и по области и общини¹
 Kindergartens by type, kindergarten teachers and children by statistical zone, statistical region and by district and municipality in 2011/2012¹

(Продължение)
(Continued)

(Брой)
(Number)

NUTS	EKATTE	Статистически зони Статистически райони Области Общини	Общо Total			В т.ч.: постоянни детски градини Of which: Permanent kindergartens			Statistical zones, statistical regions, districts and municipalities
						общо Total			
			детски градини ² Kindergartens ²	детски учители Kindergarten teachers	деца Children enrolled	детски градини Kindergartens	детски учители Kindergarten teachers	деца Children enrolled	
	PDV39	Кричим	1	21	260	1	21	260	Krichim
	PDV42	Куклен	1	15	205	1	15	205	Kuklen
	PDV15	Лъки	1	6	63	1	6	63	Laki
	PDV17	Марица	15	85	1048	15	85	1048	Maritsa
	PDV40	Перущица	2	18	200	2	18	200	Perushtitsa
	PDV22	Пловдив	65	836	10978	65	836	10978	Plovdiv
	PDV23	Първомай	11	57	693	11	57	693	Parvomay
	PDV25	Раковски	7	69	806	7	69	806	Rakovski
	PDV26	Родопи	13	83	898	13	83	898	Rodopi
	PDV28	Садово	10	50	509	10	50	509	Sadovo
	PDV43	Сопот	3	32	330	3	32	330	Sopot
	PDV41	Стамболийски	8	54	636	8	54	636	Stamboliyski
	PDV33	Съединение	3	22	272	3	22	272	Saedinenie
	PDV37	Хисаря	6	26	313	6	26	313	Hisarya
BG424	SML	Смолян	56	329	3604	56	329	3604	Smolyan
	SML02	Баните	4	12	108	4	12	108	Banite
	SML05	Борино	3	12	119	3	12	119	Borino
	SML09	Девин	5	27	312	5	27	312	Devin
	SML10	Доспат	7	30	307	7	30	307	Dospat
	SML11	Златоград	5	30	341	5	30	341	Zlatograd
	SML16	Мадан	5	27	301	5	27	301	Madan
	SML18	Неделино	3	22	228	3	22	228	Nedelino
	SML27	Рудозем	7	32	337	7	32	337	Rudozem
	SML31	Смолян	14	116	1331	14	116	1331	Smolyan
	SML38	Чепеларе	3	21	220	3	21	220	Chepelare
BG422	HKV	Хасково	66	613	6924	66	613	6924	Haskovo
	HKV09	Димитровград	9	128	1265	9	128	1265	Dimitrovgrad
	HKV11	Ивайловград	2	19	161	2	19	161	Ivaylovgrad
	HKV17	Любимец	1	26	330	1	26	330	Lyubimets
	HKV18	Маджарово	1	..	24	1	..	24	Madzharovo
	HKV19	Минерални бани	4	17	164	4	17	164	Mineralni bani
	HKV28	Свиленград	5	58	606	5	58	606	Svilengrad
	HKV29	Симеоновград	2	..	198	2	..	198	Simeonovgrad
	HKV30	Стамболово	1	26	187	1	26	187	Stambolovo
	HKV32	Тополовград	6	21	231	6	21	231	Topolovgrad
	HKV33	Харманли	3	57	725	3	57	725	Harmanli
	HKV34	Хасково	32	244	3033	32	244	3033	Haskovo

1. Детски градини по вид, детски учители и деца през 2011/2012 г. по статистически зони, статистически райони и по области и общини¹
 Kindergartens by type, kindergarten teachers and children by statistical zone, statistical region and by district and municipality in 2011/2012¹

(Продължение)
(Continued)

(Брой)
(Number)

NUTS	EKATTE	Статистически зони Статистически райони Области Общини	В т.ч.: постоянни детски градини Of which: Permanent kindergartens						Statistical zones, statistical regions, districts and municipalities
			целодневни All-day			полудневни Half-day			
			детски градини Kindergartens	детски учители Kindergarten teachers	деца Children enrolled	детски градини Kindergartens	детски учители Kindergarten teachers	деца Children enrolled	
BG	BG	Общо за страната	2105	17424	209562	7	1045	18380	Total
BG3	BG3	Северна и Югоизточна България	1223	9076	107853	3	546	10009	Северна i Yugoiztochna Bulgaria
BG31	BG31	Северозападен	301	2099	24095	2	88	1440	Severozapaden
BG311	VID	Видин	49	248	2645	-	21	285	Vidin
	VID01	Белоградчик	1	11	145	-	3	26	Belogradchik
	VID03	Бойница	2	4	34	-	-	-	Boynitsa
	VID06	Брегово	6	18	193	-	-	-	Bregovo
	VID09	Видин	22	158	1698	-	15	226	Vidin
	VID15	Грамада	1	6	49	-	-	-	Gramada
	VID16	Димово	3	13	155	-	-	-	Dimovo
	VID22	Кула	1	..	90	-	..	7	Kula
	VID25	Макреш	2	4	27	-	-	-	Makresh
	VID30	Ново село	4	9	68	-	-	-	Novo selo
	VID33	Ружинци	5	..	121	-	..	26	Ruzhintsi
	VID37	Чупрене	2	4	65	-	-	-	Chuprene
BG313	VRC	Враца	53	539	6090	-	3	47	Vratsa
	VRC05	Борован	4	20	210	-	-	-	Borovan
	VRC08	Бяла Слатина	5	69	844	-	-	-	Byala Slatina
	VRC10	Враца	17	..	2440	-	..	16	Vratsa
	VRC20	Козлодуй	7	..	773	-	..	17	Kozloduy
	VRC21	Криводол	3	24	264	-	-	-	Krivodol
	VRC27	Мездра	5	66	708	-	-	-	Mezdra
	VRC28	Мизия	5	28	260	-	-	-	Mizia
	VRC31	Оряхово	4	..	299	-	..	14	Oryahovo
	VRC32	Роман	2	21	207	-	-	-	Roman
	VRC35	Хайредин	1	10	85	-	-	-	Hayredin
BG315	LOV	Ловеч	44	338	3915	-	18	259	Lovech
	LOV02	Априлци	2	8	71	-	-	-	Apriltsi
	LOV17	Летница	1	13	166	-	-	-	Letnitsa
	LOV18	Ловеч	13	111	1273	-	6	110	Lovech
	LOV19	Луковит	5	43	468	-	-	-	Lukovit
	LOV33	Тетевен	12	..	656	-	..	28	Teteven
	LOV34	Троян	8	72	895	-	7	80	Troyan
	LOV36	Угърчин	2	..	184	-	..	15	Ugarchin
	LOV38	Ябланица	1	..	202	-	..	26	Yablanitsa
BG312	MON	Монтана	54	335	3977	-	22	402	Montana
	MON02	Берковица	6	44	446	-	4	68	Berkovitsa
	MON04	Бойчиновци	6	..	278	-	..	16	Boychinovtsi

1. Детски градини по вид, детски учители и деца през 2011/2012 г. по статистически зони, статистически райони и по области и общини¹
 Kindergartens by type, kindergarten teachers and children by statistical zone, statistical region and by district and municipality in 2011/2012¹

(Продължение)
(Continued)

(Брой)
(Number)

NUTS	EKATTE	Статистически зони Статистически райони Области Общини	В т.ч.: постоянни детски градини Of which: Permanent kindergartens						Statistical zones, statistical regions, districts and municipalities
			целодневни All-day			полудневни Half-day			
			детски градини Kindergartens	детски учители Kindergarten teachers	деца Children enrolled	детски градини Kindergartens	детски учители Kindergarten teachers	деца Children enrolled	
	MON07	Брусарци	3	16	169	-	-	-	Brusartsi
	MON11	Вълчедръм	7	30	322	-	-	-	Valchedram
	MON12	Вършец	3	12	130	-	4	95	Varshets
	MON14	Георги Дамяново	1	..	22	-	-	-	Georgi Damyanovo
	MON24	Лом	11	57	630	-	9	150	Lom
	MON26	Медковец	3	..	88	-	..	36	Medkovets
	MON29	Монтана	12	..	1715	-	..	37	Montana
	MON36	Чипровци	1	..	47	-	-	-	Chiprovtsi
	MON38	Якимово	1	9	130	-	-	-	Yakimovo
BG314	PVN	Плевен	101	639	7468	2	24	447	Pleven
	PVN03	Белене	4	28	304	-	-	-	Belene
	PVN08	Гулянци	8	27	255	-	-	-	Gulyantsi
	PVN10	Долна Митрополия	13	..	499	-	..	15	Dolna Mitropolia
	PVN11	Долни Дъбник	7	..	270	-	..	44	Dolni Dabnik
	PVN23	Искър	2	16	175	-	-	-	Iskar
	PVN39	Кнежа	5	..	391	-	..	41	Knezha
	PVN16	Левски	5	..	500	-	..	47	Levski
	PVN21	Никопол	9	28	241	-	-	-	Nikopol
	PVN24	Плевен	35	307	3938	-	12	246	Pleven
	PVN27	Пордим	6	..	134	-	..	19	Pordim
	PVN37	Червен бряг	7	65	761	2	3	35	Cherven bryag
BG32	BG32	Северен централен	263	2070	23964	-	66	1171	Severen tsentralen
BG321	VTR	Велико Търново	89	554	6674	-	30	546	Veliko Tarnovo
	VTR04	Велико Търново	22	162	2327	-	11	209	Veliko Tarnovo
	VTR06	Горна Оряховица	13	108	1328	-	5	98	Gorna Oryahovitsa
	VTR13	Елена	5	..	239	-	..	32	Elena
	VTR14	Златарица	4	..	119	-	..	21	Zlataritsa
	VTR20	Лясковец	7	..	397	-	..	12	Lyaskovets
	VTR22	Павликени	13	..	566	-	..	40	Pavlikeni
	VTR26	Полски Тръмбеш	3	..	269	-	..	38	Polski Trambesh
	VTR28	Свищов	9	85	920	-	3	63	Svishtov
	VTR31	Стражица	12	..	446	-	..	33	Strazhitsa
	VTR32	Сухиндол	1	6	63	-	-	-	Suhindol
BG322	GAB	Габрово	28	281	3119	-	7	106	Gabrovo
	GAB05	Габрово	10	153	1694	-	-	-	Gabrovo
	GAB12	Дряново	2	19	226	-	-	-	Dryanovo
	GAB29	Севлиево	13	..	955	-	..	65	Sevlievo
	GAB35	Трявна	3	..	244	-	..	41	Tryavna

1. Детски градини по вид, детски учители и деца през 2011/2012 г. по статистически зони, статистически райони и по области и общини¹ Kindergartens by type, kindergarten teachers and children by statistical zone, statistical region and by district and municipality in 2011/2012¹

(Продължение)
(Continued)

(Брой)
(Number)

NUTS	EKATTE	Статистически зони Статистически райони Области Общини	В т.ч.: постоянни детски градини Of which: Permanent kindergartens						Statistical zones, statistical regions, districts and municipalities
			целодневни All-day			полудневни Half-day			
			детски градини Kindergartens	детски учители Kindergarten teachers	деца Children enrolled	детски градини Kindergartens	детски учители Kindergarten teachers	деца Children enrolled	
BG324	RAZ	Разград	85	434	4370	-	8	154	Razgrad
	RAZ11	Завет	6	..	313	-	..	24	Zavet
	RAZ14	Исперих	19	..	826	-	..	15	Isperih
	RAZ16	Кубрат	16	61	594	-	3	52	Kubrat
	RAZ17	Лозница	9	..	297	-	..	25	Loznitsa
	RAZ26	Разград	26	..	1925	-	..	38	Razgrad
	RAZ29	Самуил	7	22	203	-	-	-	Samuil
	RAZ36	Цар Калоян	2	19	212	-	-	-	Tsar Kaloyan
BG323	RSE	Русе	34	517	6339	-	14	246	Ruse
	RSE03	Борово	1	8	100	-	-	-	Borovo
	RSE04	Бяла	5	37	368	-	-	-	Byala
	RSE05	Ветово	3	..	337	-	..	34	Vetovo
	RSE08	Две могили	2	21	223	-	-	-	Dve mogili
	RSE13	Иваново	1	16	180	-	-	-	Ivanovo
	RSE27	Русе	19	367	4730	-	..	212	Ruse
	RSE33	Сливо поле	2	28	287	-	-	-	Slivo pole
	RSE37	Ценово	1	10	114	-	-	-	Tsenovo
BG325	SLS	Силистра	27	284	3462	-	7	119	Silistra
	SLS01	Алфатар	1	6	100	-	-	-	Alfatar
	SLS07	Главиница	4	..	311	-	..	21	Glavinitza
	SLS10	Дулово	7	82	961	-	3	54	Dulovo
	SLS15	Кайнарджа	1	..	155	-	..	29	Kaynardzha
	SLS31	Силистра	9	..	1337	-	..	15	Silistra
	SLS32	Ситово	2	14	141	-	-	-	Sitovo
	SLS34	Тутракан	3	36	457	-	-	-	Tutrakan
BG33	BG33	Североизточен	345	2561	29500	-	133	2459	Severoiztochen
BG331	VAR	Варна	96	1128	13831	-	97	1808	Varna
	VAR01	Аврен	5	..	301	-	..	19	Avren
	VAR02	Аксаково	6	56	613	-	6	121	Aksakovo
	VAR04	Белослав	3	33	434	-	-	-	Beloslav
	VAR05	Бяла	1	10	110	-	-	-	Byala
	VAR06	Варна	55	798	10032	-	59	1140	Varna
	VAR08	Ветрино	2	13	119	-	-	-	Vetrino
	VAR09	Вълчи дол	5	..	247	-	..	26	Valchi dol
	VAR14	Девня	3	..	319	-	..	20	Devnya
	VAR13	Долни чифлик	5	49	532	-	11	195	Dolni chiflik
	VAR16	Дългопол	4	37	358	-	5	67	Dalgopol
	VAR24	Провадия	5	48	544	-	8	143	Provadia
	VAR26	Суворово	2	17	222	-	4	77	Suvorovo

1. Детски градини по вид, детски учители и деца през 2011/2012 г. по статистически зони, статистически райони и по области и общини¹
 Kindergartens by type, kindergarten teachers and children by statistical zone, statistical region and by district and municipality in 2011/2012¹

(Продължение)
(Continued)

(Брой)
(Number)

NUTS	EKATTE	Статистически зони Статистически райони Области Общини	В т.ч.: постоянни детски градини Of which: Permanent kindergartens						Statistical zones, statistical regions, districts and municipalities
			целодневни All-day			полудневни Half-day			
			детски градини Kindergartens	детски учители Kindergarten teachers	деца Children enrolled	детски градини Kindergartens	детски учители Kindergarten teachers	деца Children enrolled	
BG332	DOB	Добрич	106	530	6080	-	18	360	Dobrich
	DOB03	Балчик	14	71	797	-	-	-	Balchik
	DOB12	Генерал Тошево	15	..	483	-	..	15	General Toshevo
	DOB28	Добрич	17	195	2520	-	15	317	Dobrich
	DOB15	Добрич - селска	32	73	728	-	-	-	Dobrich - selska
	DOB17	Каварна	7	49	559	-	-	-	Kavarna
	DOB20	Крушари	4	15	175	-	-	-	Krushari
	DOB27	Тервел	16	..	676	-	..	28	Tervel
	DOB29	Шабла	1	15	142	-	-	-	Shabla
BG334	TGV	Търговище	37	367	3773	-	10	166	Targovishte
	TGV02	Антоново	3	12	111	-	-	-	Antonovo
	TGV22	Омуртаг	9	..	755	-	..	13	Omurtag
	TGV23	Опака	4	20	177	-	3	46	Opaka
	TGV24	Попово	6	..	868	-	..	15	Popovo
	TGV35	Търговище	15	166	1862	-	5	92	Targovishte
BG333	SHU	Шумен	106	536	5816	-	8	125	Shumen
	SHU23	Велики Преслав	6	32	318	-	-	-	Veliki Preslav
	SHU07	Венец	9	27	251	-	-	-	Venets
	SHU10	Върбица	12	42	419	-	-	-	Varbitsa
	SHU18	Каолиново	16	..	433	-	..	10	Kaolinovo
	SHU19	Каспичан	6	..	229	-	..	29	Kaspichan
	SHU21	Никола Козлево	8	24	250	-	-	-	Nikola Kozlevo
	SHU22	Нови пазар	9	..	543	-	..	14	Novi pazar
	SHU25	Смядово	4	20	216	-	-	-	Smyadovo
	SHU11	Хитрино	5	16	162	-	-	-	Hitrino
	SHU30	Шумен	31	264	2995	-	4	72	Shumen
BG34	BG34	Югоизточен	314	2346	30294	1	259	4939	Yugoiztochen
BG341	BGS	Бургас	115	983	12979	-	95	1763	Burgas
	BGS01	Айтос	6	61	791	-	9	177	Aytos
	BGS04	Бургас	35	500	6987	-	27	560	Burgas
	BGS08	Камено	8	35	378	-	-	-	Kameno
	BGS09	Карнобат	10	53	659	-	6	115	Karnobat
	BGS12	Малко Търново	2	6	80	-	-	-	Malko Tarnovo
	BGS15	Несебър	10	74	933	-	-	-	Nesebar
	BGS17	Поморие	7	77	984	-	4	64	Pomorie
	BGS27	Приморско	5	..	213	-	..	8	Primorsko
	BGS18	Руен	11	32	374	-	40	681	Ruen
	BGS21	Созопол	8	29	330	-	5	90	Sozopol
	BGS06	Средец	3	39	597	-	-	-	Sredets

1. Детски градини по вид, детски учители и деца през 2011/2012 г. по статистически зони, статистически райони и по области и общини¹ Kindergartens by type, kindergarten teachers and children by statistical zone, statistical region and by district and municipality in 2011/2012¹

(Продължение)
(Continued)

(Брой)
(Number)

NUTS	EKATTE	Статистически зони Статистически райони Области Общини	В т.ч.: постоянни детски градини Of which: Permanent kindergartens						Statistical zones, statistical regions, districts and municipalities
			целодневни All-day			полудневни Half-day			
			детски градини Kindergartens	детски учители Kindergarten teachers	деца Children enrolled	детски градини Kindergartens	детски учители Kindergarten teachers	деца Children enrolled	
	BGS23	Сунгурларе	8	..	374	-	..	56	Sungurlare
	BGS13	Царево	2	..	279	-	..	12	Tsarevo
BG342	SLV	Сливен	64	365	4937	-	75	1510	Sliven
	SLV11	Котел	7	34	385	-	11	196	Kotel
	SLV16	Нова Загора	23	86	938	-	12	229	Nova Zagora
	SLV20	Сливен	27	213	3218	-	48	1022	Sliven
	SLV24	Твърдица	7	32	396	-	4	63	Tvarditsa
BG344	SZR	Стара Загора	103	729	9131	1	64	1171	Stara Zagora
	SZR04	Братя Даскалови	8	..	152	-	..	15	Bratya Daskalovi
	SZR37	Гурково	3	..	115	-	..	22	Gurkovo
	SZR07	Гълъбово	3	18	251	1	12	145	Galabovo
	SZR12	Казанлък	30	193	2251	-	5	91	Kazanlak
	SZR22	Мъглиж	7	27	298	-	-	-	Maglizh
	SZR38	Николаево	4	16	194	-	-	-	Nikolaevo
	SZR23	Опан	2	4	41	-	-	-	Opan
	SZR24	Павел баня	10	..	470	-	..	20	Pavel banya
	SZR27	Раднево	7	61	615	-	-	-	Radnevo
	SZR31	Стара Загора	26	303	4286	-	38	762	Stara Zagora
	SZR36	Чирпан	3	39	458	-	6	116	Chirpan
BG343	JAM	Ямбол	32	269	3247	-	25	495	Yambol
	JAM03	Болярново	1	10	100	-	-	-	Bolyarovo
	JAM07	Елхово	2	34	338	-	4	78	Elhovo
	JAM22	Стралджа	2	30	331	-	4	83	Straldzha
	JAM25	Тунджа	18	44	445	-	3	43	Tundzha
	JAM26	Ямбол	9	151	2033	-	14	291	Yambol
<i>BG4</i>	<i>BG4</i>	<i>Югозападна и Южна централна България</i>	<i>882</i>	<i>8348</i>	<i>101709</i>	<i>4</i>	<i>499</i>	<i>8371</i>	<i>Yugozapadna i Yuzhna tsentralna Bulgaria</i>
BG41	BG41	Югозападен	434	4892	60695	3	288	4618	Yugozapaden
BG413	BLG	Благоевград	68	896	10557	-	45	668	Blagoevgrad
	BLG01	Банско	1	29	384	-	7	96	Bansko
	BLG02	Белица	1	12	130	-	6	104	Belitsa
	BLG03	Благоевград	13	216	2587	-	-	-	Blagoevgrad
	BLG11	Гоце Делчев	10	104	1262	-	6	96	Gotse Delchev
	BLG13	Гърмен	6	42	561	-	3	42	Garmen
	BLG28	Кресна	1	12	139	-	4	36	Kresna
	BLG33	Петрич	10	138	1615	-	14	232	Petrich
	BLG37	Разлог	1	..	652	-	..	33	Razlog
	BLG40	Сандански	8	..	1313	-	..	29	Sandanski
	BLG42	Сатовча	8	63	631	-	-	-	Satovcha

1. Детски градини по вид, детски учители и деца през 2011/2012 г. по статистически зони, статистически райони и по области и общини¹
 Kindergartens by type, kindergarten teachers and children by statistical zone, statistical region and by district and municipality in 2011/2012¹

(Продължение)
(Continued)

(Брой)
(Number)

NUTS	EKATTE	Статистически зони Статистически райони Области Общини	В т.ч.: постоянни детски градини Of which: Permanent kindergartens						Statistical zones, statistical regions, districts and municipalities
			целодневни All-day			полудневни Half-day			
			детски градини Kindergartens	детски учители Kindergarten teachers	деца Children enrolled	детски градини Kindergartens	детски учители Kindergarten teachers	деца Children enrolled	
	BLG44	Симитли	4	42	462	-	-	-	Simitli
	BLG49	Струмяни	1	12	142	-	-	-	Strumyani
	BLG52	Хаджидимово	3	37	404	-	-	-	Hadzhidimovo
	BLG53	Якоруда	1	23	275	-	-	-	Yakoruda
BG415	KNL	Кюстендил	30	290	3415	-	19	313	Kyustendil
	KNL04	Бобов дол	2	16	203	-	-	-	Bobovdol
	KNL05	Бобошево	1	4	45	-	-	-	Boboshevo
	KNL48	Дупница	12	86	1160	-	12	173	Dupnitsa
	KNL27	Кочериново	3	12	96	-	-	-	Kocherinovo
	KNL29	Кюстендил	9	143	1584	-	7	140	Kyustendil
	KNL31	Невestino	1	4	36	-	-	-	Nevestino
	KNL38	Рила	1	8	88	-	-	-	Rila
	KNL41	Сапарева баня	1	17	203	-	-	-	Sapareva banya
	KNL50	Трекляно	-	-	-	-	-	-	Treklyano
BG414	PER	Перник	22	278	3263	-	16	289	Pernik
	PER08	Брезник	2	10	123	-	-	-	Breznik
	PER19	Земен	1	..	41	-	-	-	Zemen
	PER22	Ковачевци	1	..	21	-	-	-	Kovachevtsi
	PER32	Перник	14	215	2473	-	14	263	Pernik
	PER36	Радомир	3	..	535	-	..	12	Radomir
	PER51	Трън	1	..	70	-	..	14	Tran
BG412	SFO	София	72	555	6996	1	33	599	Sofia
	SFO54	Антон	1	6	64	-	-	-	Anton
	SFO06	Божурище	2	27	332	-	-	-	Bozhurishte
	SFO07	Ботевград	11	..	1066	-	..	23	Botevgrad
	SFO09	Годеч	1	..	108	-	..	13	Godech
	SFO10	Горна Малина	1	12	197	-	-	-	Gorna Malina
	SFO59	Долна баня	1	..	139	-	..	33	Dolna banya
	SFO16	Драгоман	1	13	156	-	-	-	Dragoman
	SFO17	Елин Пелин	11	57	795	-	-	-	Elin Pelin
	SFO18	Етрополе	3	..	394	-	..	9	Etopole
	SFO47	Златица	2	..	191	-	..	18	Zlatitsa
	SFO20	Ихтиман	4	29	362	-	10	251	Ihtiman
	SFO24	Копривщица	1	8	72	-	-	-	Koprivshitsa
	SFO25	Костенец	3	..	354	-	..	9	Kostenets
	SFO26	Костинброд	4	33	504	1	3	37	Kostinbrod
	SFO56	Мирково	1	..	66	-	-	-	Mirkovo
	SFO55	Пирдоп	1	..	257	-	..	20	Pirdop
	SFO34	Правец	4	23	273	-	-	-	Pravets

1. Детски градини по вид, детски учители и деца през 2011/2012 г. по статистически зони, статистически райони и по области и общини¹
 Kindergartens by type, kindergarten teachers and children by statistical zone, statistical region and by district and municipality in 2011/2012¹

(Продължение)
(Continued)

(Брой)
(Number)

NUTS	EKATTE	Статистически зони Статистически райони Области Общини	В т.ч.: постоянни детски градини Of which: Permanent kindergartens						Statistical zones, statistical regions, districts and municipalities
			целодневни All-day			полудневни Half-day			
			детски градини Kindergartens	детски учители Kindergarten teachers	деца Children enrolled	детски градини Kindergartens	детски учители Kindergarten teachers	деца Children enrolled	
	SF039	Самоков	5	75	919	-	6	97	Samokov
	SF043	Своге	11	..	452	-	..	30	Svoге
	SF045	Сливница	2	15	180	-	3	48	Slivnitsa
	SF057	Чавдар	1	..	27	-	..	11	Chavdar
	SF058	Челопеч	1	6	88	-	-	-	Chelopech
BG411	SOF	София (столица)	242	2873	36464	2	175	2749	Sofia (stolitsa)
	SOF46	Столична	242	2873	36464	2	175	2749	Stolichna
BG42	BG42	Южен централен	448	3456	41014	1	211	3753	Yuzhen tsentralen
BG425	KRZ	Кърджали	63	405	4617	-	29	385	Kardzhali
	KRZ02	Ардино	3	..	297	-	..	22	Ardino
	KRZ08	Джебел	5	..	274	-	..	14	Dzhebel
	KRZ14	Кирково	15	..	616	-	..	10	Kirkovo
	KRZ15	Крумовеград	7	35	440	-	8	125	Krumovgrad
	KRZ16	Кърджали	24	181	2201	-	12	172	Kardzhali
	KRZ21	Момчилград	7	..	511	-	..	9	Momchilgrad
	KRZ35	Черноочене	2	24	278	-	3	33	Chernoochene
BG423	PAZ	Пазарджик	82	555	7021	-	64	1152	Pazardzhik
	PAZ03	Батак	3	19	178	-	-	-	Batak
	PAZ04	Белово	4	..	203	-	..	17	Belovo
	PAZ06	Брацигово	5	..	293	-	..	17	Bratsigovo
	PAZ08	Велинград	9	87	1074	-	14	252	Velingrad
	PAZ14	Лесичово	2	8	91	-	3	47	Lesichovo
	PAZ19	Пазарджик	29	210	2881	-	30	579	Pazardzhik
	PAZ20	Панагюрище	8	60	719	-	3	34	Panagyurishte
	PAZ21	Пещера	7	40	515	-	3	58	Peshtera
	PAZ24	Ракитово	4	..	471	-	..	38	Rakitovo
	PAZ29	Септември	10	47	517	-	5	86	Septemvri
	PAZ32	Стрелча	1	..	79	-	..	24	Strelcha
BG421	PDV	Пловдив	181	1585	19422	1	87	1642	Plovdiv
	PDV01	Асеновград	11	134	1796	-	14	277	Asenovgrad
	PDV07	Брезово	3	..	144	-	..	12	Brezovo
	PDV12	Калояново	8	29	278	-	-	-	Kaloyanovo
	PDV13	Карлово	14	97	1132	-	11	214	Karlovo
	PDV39	Кричим	1	17	173	-	4	87	Krichim
	PDV42	Куклен	1	..	160	-	..	45	Kuklen
	PDV15	Лъки	1	6	63	-	-	-	Laki
	PDV17	Марица	15	81	974	-	4	74	Maritsa
	PDV40	Перущица	2	18	200	-	-	-	Perushtitsa
	PDV22	Пловдив	64	803	10369	1	33	609	Plovdiv

1. Детски градини по вид, детски учители и деца през 2011/2012 г. по статистически зони, статистически райони и по области и общини¹
 Kindergartens by type, kindergarten teachers and children by statistical zone, statistical region and by district and municipality in 2011/2012¹
 (Продължение и край) (Брой)
 (Continued and end) (Number)

NUTS	EKATTE	Статистически зони Статистически райони Области Общини	В т.ч.: постоянни детски градини Of which: Permanent kindergartens						Statistical zones, statistical regions, districts and municipalities
			целодневни All-day			полудневни Half-day			
			детски градини Kindergartens	детски учители Kindergarten teachers	деца Children enrolled	детски градини Kindergartens	детски учители Kindergarten teachers	деца Children enrolled	
	PDV23	Първомай	11	54	627	-	3	66	Parvomay
	PDV25	Раковски	7	62	699	-	7	107	Rakovski
	PDV26	Родопи	13	83	898	-	-	-	Rodopi
	PDV28	Садово	10	..	494	-	..	15	Sadovo
	PDV43	Сопот	3	32	330	-	-	-	Sopot
	PDV41	Стамболийски	8	..	620	-	..	16	Stamboliyski
	PDV33	Съединение	3	18	197	-	4	75	Saedinenie
	PDV37	Хисаря	6	..	268	-	..	45	Hisarya
BG424	SML	Смолян	56	324	3550	-	5	54	Smolyan
	SML02	Баните	4	12	108	-	-	-	Banite
	SML05	Борино	3	12	119	-	-	-	Borino
	SML09	Девин	5	..	293	-	..	19	Devin
	SML10	Доспат	7	30	307	-	-	-	Dospat
	SML11	Златоград	5	30	341	-	-	-	Zlatograd
	SML16	Мадан	5	27	301	-	-	-	Madan
	SML18	Неделино	3	22	228	-	-	-	Nedelino
	SML27	Рудозем	7	..	321	-	..	16	Rudozem
	SML31	Смолян	14	113	1312	-	3	19	Smolyan
	SML38	Чепеларе	3	21	220	-	-	-	Chepelare
BG422	HKV	Хасково	66	587	6404	-	26	520	Haskovo
	HKV09	Димитровград	9	..	1201	-	..	64	Dimitrovgrad
	HKV11	Ивайловград	2	19	161	-	-	-	Ivaylovgrad
	HKV17	Любимец	1	..	287	-	..	43	Lyubimets
	HKV18	Маджарово	1	..	24	-	-	-	Madzharovo
	HKV19	Минерални бани	4	..	139	-	..	25	Mineralni bani
	HKV28	Свиленград	5	55	562	-	3	44	Svilengrad
	HKV29	Симеоновград	2	..	178	-	..	20	Simeonovgrad
	HKV30	Стамболово	1	26	187	-	-	-	Stambolovo
	HKV32	Тополовград	6	..	212	-	..	19	Topolovgrad
	HKV33	Харманли	3	50	588	-	7	137	Harmanli
	HKV34	Хасково	32	235	2865	-	9	168	Haskovo

¹ Повече информация относно методологията е на разположение на следния интернет адрес:
<http://www.nsi.bg/otrasal-metodologia.php?otr=23>.

² Без самостоятелните полудневни детски градини.

¹ More information about the methodology is available in the following web page:
<http://www.nsi.bg/otrasal-metodologiaen.php?otr=36>.

² Excl. dependent half-day kindergartens.

2. Детски градини в селата, детски учители и деца през 2011/2012 г. по статистически зони, статистически райони и по области и общини¹
 Kindergartens in villages, kindergarten teachers and children by statistical zone, statistical region and by district and municipality in 2011/2012¹

(Брой)
(Number)

NUTS	EKATTE	Статистически зони Статистически райони Области Общини	Общо Total			В т.ч.: постоянни детски градини Of which: Permanent kindergartens			Statistical zones, statistical regions, districts and municipalities
			детски градини ² Kindergartens ²	детски учители Kindergarten teachers	деца Children enrolled	общо Total			
						детски градини Kindergartens	детски учители Kindergarten teachers	деца Children enrolled	
BG	BG	Общо за страната	959	4594	50791	959	4594	50791	Total
BG3	BG3	Северна и Югоизточна България	653	2832	30957	653	2832	30957	Severna i Yugoiztochna Bulgaria
BG31	BG31	Северозападен	145	678	7294	145	678	7294	Severozapaden
BG311	VID	Видин	29	75	688	29	75	688	Vidin
	VID01	Белоградчик	-	..	8	-	..	8	Belogradchik
	VID03	Бойница	2	4	34	2	4	34	Boynitsa
	VID06	Брегово	5	10	101	5	10	101	Bregovo
	VID09	Видин	7	17	135	7	17	135	Vidin
	VID15	Грамада	-	-	-	-	-	-	Gramada
	VID16	Димово	2	9	96	2	9	96	Dimovo
	VID22	Кула	-	..	7	-	..	7	Kula
	VID25	Макреш	2	4	27	2	4	27	Makresh
	VID30	Ново село	4	9	68	4	9	68	Novo selo
	VID33	Ружинци	5	15	147	5	15	147	Ruzhintsi
	VID37	Чупрене	2	4	65	2	4	65	Chuprene
BG313	VRC	Враца	17	208	2159	17	208	2159	Vratsa
	VRC05	Борован	4	20	210	4	20	210	Borovan
	VRC08	Бяла Слатина	2	38	432	2	38	432	Byala Slatina
	VRC10	Враца	-	34	370	-	34	370	Vratsa
	VRC20	Козлодуй	3	28	316	3	28	316	Kozloduy
	VRC21	Криводол	1	14	140	1	14	140	Krivodol
	VRC27	Мездра	1	30	255	1	30	255	Mezdra
	VRC28	Мизия	3	14	120	3	14	120	Mizia
	VRC31	Оряхово	2	9	132	2	9	132	Oryahovo
	VRC32	Роман	-	11	99	-	11	99	Roman
	VRC35	Хайредин	1	10	85	1	10	85	Hayredin
BG315	LOV	Ловеч	19	122	1391	19	122	1391	Lovech
	LOV02	Априлци	-	-	-	-	-	-	Apriltsi
	LOV17	Летница	-	4	29	-	4	29	Letnitsa
	LOV18	Ловеч	5	24	244	5	24	244	Lovech
	LOV19	Луковит	2	19	215	2	19	215	Lukovit
	LOV33	Тетевен	8	32	370	8	32	370	Teteven
	LOV34	Троян	3	24	285	3	24	285	Troyan
	LOV36	Угърчин	1	9	115	1	9	115	Ugarchin
	LOV38	Ябланица	-	10	133	-	10	133	Yablanitsa
BG312	MON	Монтана	23	92	1122	23	92	1122	Montana
	MON02	Берковица	3	10	102	3	10	102	Berkovitsa
	MON04	Бойчиновци	5	17	229	5	17	229	Boychinovtsi

2. Детски градини в селата, детски учители и деца през 2011/2012 г. по статистически зони, статистически райони и по области и общини¹
 Kindergartens in villages, kindergarten teachers and children by statistical zone, statistical region and by district and municipality in 2011/2012¹

(Продължение)
(Continued)

(Брой)
(Number)

NUTS	EKATTE	Статистически зони Статистически райони Области Общини	Общо Total			В т.ч.: постоянни детски градини Of which: Permanent kindergartens			Statistical zones, statistical regions, districts and municipalities
			детски градини ² Kindergartens ²	детски учители Kindergarten teachers	деца Children enrolled	общо Total			
						детски градини Kindergartens	детски учители Kindergarten teachers	деца Children enrolled	
	MON07	Брусарци	2	8	73	2	8	73	Brusartsi
	MON11	Вълчедръм	5	18	190	5	18	190	Valchedram
	MON12	Вършец	1	..	15	1	..	15	Varshets
	MON14	Георги Дамяново	1	..	22	1	..	22	Georgi Damyanovo
	MON24	Лом	2	8	117	2	8	117	Lom
	MON26	Медковец	3	10	124	3	10	124	Medkovets
	MON29	Монтана	-	8	120	-	8	120	Montana
	MON36	Чипровци	-	-	-	-	-	-	Chiprovtsi
	MON38	Якимово	1	9	130	1	9	130	Yakimovo
BG314	PVN	Плевен	57	181	1934	57	181	1934	Pleven
	PVN03	Белене	1	..	16	1	..	16	Belene
	PVN08	Гулянци	7	16	141	7	16	141	Gulyantsi
	PVN10	Долна Митрополия	11	28	277	11	28	277	Dolna Mitropolia
	PVN11	Долни Дъбник	6	18	206	6	18	206	Dolni Dabnik
	PVN23	Искър	1	..	92	1	..	92	Iskar
	PVN39	Кнежа	2	8	89	2	8	89	Knezha
	PVN16	Левски	2	17	225	2	17	225	Levski
	PVN21	Никопол	6	16	129	6	16	129	Nikopol
	PVN24	Плевен	10	34	411	10	34	411	Pleven
	PVN27	Пордим	5	12	92	5	12	92	Pordim
	PVN37	Червен бряг	6	22	256	6	22	256	Cherven bryag
BG32	BG32	Северен централен	146	695	7152	146	695	7152	Severen tsentralen
BG321	VTR	Велико Търново	46	172	1739	46	172	1739	Veliko Tarnovo
	VTR04	Велико Търново	8	20	192	8	20	192	Veliko Tarnovo
	VTR06	Горна Оряховица	4	30	343	4	30	343	Gorna Oryahovitsa
	VTR13	Елена	4	12	127	4	12	127	Elena
	VTR14	Златарица	3	6	61	3	6	61	Zlataritsa
	VTR20	Лясковец	4	10	108	4	10	108	Lyaskovets
	VTR22	Павликени	9	21	216	9	21	216	Pavlikeni
	VTR26	Полски Тръмбеш	2	19	173	2	19	173	Polski Trambesh
	VTR28	Свищов	2	23	224	2	23	224	Svishtov
	VTR31	Стражица	10	31	295	10	31	295	Strazhitsa
	VTR32	Сухиндол	-	-	-	-	-	-	Suhindol
BG322	GAB	Габрово	10	25	243	10	25	243	Gabrovo
	GAB05	Габрово	-	-	-	-	-	-	Gabrovo
	GAB12	Дряново	1	..	20	1	..	20	Dryanovo
	GAB29	Севлиево	9	..	223	9	..	223	Sevlievo
	GAB35	Трявна	-	-	-	-	-	-	Tryavna
BG324	RAZ	Разград	67	221	2081	67	221	2081	Razgrad

2. Детски градини в селата, детски учители и деца през 2011/2012 г. по статистически зони, статистически райони и по области и общини¹
 Kindergartens in villages, kindergarten teachers and children by statistical zone, statistical region and by district and municipality in 2011/2012¹

(Продължение)
(Continued)

(Брой)
(Number)

NUTS	EKATTE	Статистически зони Статистически райони Области Общини	Общо Total			В т.ч.: постоянни детски градини Of which: Permanent kindergartens			Statistical zones, statistical regions, districts and municipalities
			детски градини ² Kindergartens ²	детски учители Kindergarten teachers	деца Children enrolled	общо Total			
						детски градини Kindergartens	детски учители Kindergarten teachers	деца Children enrolled	
	RAZ11	Завет	5	21	229	5	21	229	Zavet
	RAZ14	Исперих	17	49	416	17	49	416	Isperih
	RAZ16	Кубрат	13	43	377	13	43	377	Kubrat
	RAZ17	Лозница	8	20	215	8	20	215	Loznitsa
	RAZ26	Разград	16	58	557	16	58	557	Razgrad
	RAZ29	Самуил	7	22	203	7	22	203	Samuil
	RAZ36	Цар Калоян	1	8	84	1	8	84	Tsar Kaloyan
BG323	RSE	Русе	9	115	1223	9	115	1223	Ruse
	RSE03	Борово	-	4	53	-	4	53	Borovo
	RSE04	Бяла	2	17	182	2	17	182	Byala
	RSE05	Ветово	1	7	72	1	7	72	Vetovo
	RSE08	Две могили	1	10	105	1	10	105	Dve mogili
	RSE13	Иваново	1	16	180	1	16	180	Ivanovo
	RSE27	Русе	2	31	321	2	31	321	Ruse
	RSE33	Сливо поле	1	20	196	1	20	196	Slivo pole
	RSE37	Ценово	1	10	114	1	10	114	Tsenovo
BG325	SLS	Силистра	14	162	1866	14	162	1866	Silistra
	SLS01	Алфатар	-	4	65	-	4	65	Alfatar
	SLS07	Главиница	3	25	266	3	25	266	Glavinitsa
	SLS10	Дулово	5	65	726	5	65	726	Dulovo
	SLS15	Кайнарджа	1	16	184	1	16	184	Kaynardzha
	SLS31	Силистра	3	26	333	3	26	333	Silistra
	SLS32	Ситово	2	14	141	2	14	141	Sitovo
	SLS34	Тутракан	-	12	151	-	12	151	Tutrakan
BG33	BG33	Североизточен	198	767	7988	198	767	7988	Severoishtochan
BG331	VAR	Варна	30	198	2336	30	198	2336	Varna
	VAR01	Аврен	5	25	320	5	25	320	Avren
	VAR02	Аксаково	3	21	198	3	21	198	Aksakovo
	VAR04	Белослав	1	10	114	1	10	114	Beloslav
	VAR05	Бяла	-	4	48	-	4	48	Byala
	VAR06	Варна	4	24	333	4	24	333	Varna
	VAR08	Ветрино	2	13	119	2	13	119	Vetrino
	VAR09	Вълчи дол	4	10	151	4	10	151	Valchi dol
	VAR14	Девня	-	-	-	-	-	-	Devnya
	VAR13	Долни чифлик	4	41	472	4	41	472	Dolni chiflik
	VAR16	Дългопол	3	25	249	3	25	249	Dalgopol
	VAR24	Провадия	3	20	258	3	20	258	Provadia
	VAR26	Суворово	1	5	74	1	5	74	Suvorovo
BG332	DOB	Добрич	76	197	2002	76	197	2002	Dobrich

2. Детски градини в селата, детски учители и деца през 2011/2012 г. по статистически зони, статистически райони и по области и общини¹
 Kindergartens in villages, kindergarten teachers and children by statistical zone, statistical region and by district and municipality in 2011/2012¹

(Продължение)
(Continued)

(Брой)
(Number)

NUTS	EKATTE	Статистически зони Статистически райони Области Общини	Общо Total			В т.ч.: постоянни детски градини Of which: Permanent kindergartens			Statistical zones, statistical regions, districts and municipalities
			детски градини ² Kindergartens ²	детски учители Kindergarten teachers	деца Children enrolled	общо Total			
						детски градини Kindergartens	детски учители Kindergarten teachers	деца Children enrolled	
	DOB03	Балчик	11	32	312	11	32	312	Balchik
	DOB12	Генерал Тошево	12	25	248	12	25	248	General Toshevo
	DOB28	Добрич	-	-	-	-	-	-	Dobrich
	DOB15	Добрич - селска	32	73	728	32	73	728	Dobrich - selska
	DOB17	Каварна	4	10	93	4	10	93	Kavarna
	DOB20	Крушари	4	15	175	4	15	175	Krushari
	DOB27	Тервел	13	42	446	13	42	446	Tervel
	DOB29	Шабла	-	-	-	-	-	-	Shabla
BG334	TGV	Търговище	15	162	1554	15	162	1554	Targovishte
	TGV02	Антоново	2	8	63	2	8	63	Antonovo
	TGV22	Омуртаг	6	47	457	6	47	457	Omurtag
	TGV23	Опака	3	16	135	3	16	135	Opaka
	TGV24	Попово	-	38	332	-	38	332	Popovo
	TGV35	Търговище	4	53	567	4	53	567	Targovishte
BG333	SHU	Шумен	77	210	2096	77	210	2096	Shumen
	SHU23	Велики Преслав	5	11	109	5	11	109	Veliki Preslav
	SHU07	Венец	9	27	251	9	27	251	Venets
	SHU10	Върбица	11	30	269	11	30	269	Varbitsa
	SHU18	Каолиново	13	39	388	13	39	388	Kaolinovo
	SHU19	Каспичан	4	10	113	4	10	113	Kaspichan
	SHU21	Никола Козлево	8	24	250	8	24	250	Nikola Kozlevo
	SHU22	Нови пазар	5	11	129	5	11	129	Novi pazar
	SHU25	Смядово	3	8	70	3	8	70	Smyadovo
	SHU11	Хитрино	5	16	162	5	16	162	Hitrino
	SHU30	Шумен	14	34	355	14	34	355	Shumen
BG34	BG34	Югоизточен	164	692	8523	164	692	8523	Yugoiztochen
BG341	BGS	Бургас	53	263	3403	53	263	3403	Burgas
	BGS01	Айтос	1	19	261	1	19	261	Aytos
	BGS04	Бургас	4	30	373	4	30	373	Burgas
	BGS08	Камено	7	18	199	7	18	199	Kameno
	BGS09	Карнобат	5	11	135	5	11	135	Karnobat
	BGS12	Малко Търново	1	..	21	1	..	21	Malko Tarnovo
	BGS15	Несебър	5	24	294	5	24	294	Nesebar
	BGS17	Поморие	3	28	347	3	28	347	Pomorie
	BGS27	Приморско	3	..	67	3	..	67	Primorsko
	BGS18	Руен	11	72	1055	11	72	1055	Ruen
	BGS21	Созопол	5	14	184	5	14	184	Sozopol
	BGS06	Средец	1	12	181	1	12	181	Sredets
	BGS23	Сунгурларе	7	26	286	7	26	286	Sungurlare

2. Детски градини в селата, детски учители и деца през 2011/2012 г. по статистически зони, статистически райони и по области и общини¹
 Kindergartens in villages, kindergarten teachers and children by statistical zone, statistical region and by district and municipality in 2011/2012¹

(Продължение)
(Continued)

(Брой)
(Number)

NUTS	EKATTE	Статистически зони Статистически райони Области Общини	Общо Total			В т.ч.: постоянни детски градини Of which: Permanent kindergartens			Statistical zones, statistical regions, districts and municipalities
			детски градини ² Kindergartens ²	детски учители Kindergarten teachers	деца Children enrolled	общо Total			
						детски градини Kindergartens	детски учители Kindergarten teachers	деца Children enrolled	
	BGS13	Царево	-	-	-	-	-	-	Tsarevo
BG342	SLV	Сливен	41	155	2077	41	155	2077	Sliven
	SLV11	Котел	6	35	431	6	35	431	Kotel
	SLV16	Нова Загора	18	47	461	18	47	461	Nova Zagora
	SLV20	Сливен	13	60	1031	13	60	1031	Sliven
	SLV24	Твърдица	4	13	154	4	13	154	Tvarditsa
BG344	SZR	Стара Загора	52	200	2273	52	200	2273	Stara Zagora
	SZR04	Братя Даскалови	8	21	167	8	21	167	Bratya Daskalovi
	SZR37	Гурково	2	5	63	2	5	63	Gurkovo
	SZR07	Гълъбово	2	7	70	2	7	70	Galabovo
	SZR12	Казанлък	15	63	707	15	63	707	Kazanlak
	SZR22	Мъглиж	6	19	202	6	19	202	Maglizh
	SZR38	Николаево	3	8	86	3	8	86	Nikolaevo
	SZR23	Опан	2	4	41	2	4	41	Opan
	SZR24	Павел баня	9	32	397	9	32	397	Pavel banya
	SZR27	Раднево	2	10	87	2	10	87	Radnevo
	SZR31	Стара Загора	3	24	362	3	24	362	Stara Zagora
	SZR36	Чирпан	-	7	91	-	7	91	Chirpan
BG343	JAM	Ямбол	18	74	770	18	74	770	Yambol
	JAM03	Болярово	-	6	57	-	6	57	Bolyarovo
	JAM07	Елхово	-	8	75	-	8	75	Elhovo
	JAM22	Стралджа	-	13	150	-	13	150	Straldzha
	JAM25	Тунджа	18	47	488	18	47	488	Tundzha
	JAM26	Ямбол	-	-	-	-	-	-	Yambol
BG4	BG4	Югозападна и Южна централна България	306	1762	19834	306	1762	19834	Yugozapadna i Yuzhna tsentralna Bulgaria
BG41	BG41	Югозападен	84	702	8218	84	702	8218	Yugozapaden
BG413	BLG	Благоевград	30	382	4283	30	382	4283	Blagoevgrad
	BLG01	Банско	-	6	48	-	6	48	Bansko
	BLG02	Белица	-	12	144	-	12	144	Belitsa
	BLG03	Благоевград	-	14	140	-	14	140	Blagoevgrad
	BLG11	Гоце Делчев	3	31	402	3	31	402	Gotse Delchev
	BLG13	Гърмен	6	45	603	6	45	603	Garmen
	BLG28	Кресна	-	4	45	-	4	45	Kresna
	BLG33	Петрич	5	72	766	5	72	766	Petrich
	BLG37	Разлог	-	24	285	-	24	285	Razlog
	BLG40	Сандански	3	37	403	3	37	403	Sandanski
	BLG42	Сатовча	8	63	631	8	63	631	Satovcha
	BLG44	Симитли	2	24	252	2	24	252	Simitli

2. Детски градини в селата, детски учители и деца през 2011/2012 г. по статистически зони, статистически райони и по области и общини¹
 Kindergartens in villages, kindergarten teachers and children by statistical zone, statistical region and by district and municipality in 2011/2012¹

(Продължение)
(Continued)

(Брой)
(Number)

NUTS	EKATTE	Статистически зони Статистически райони Области Общини	Общо Total			В т.ч.: постоянни детски градини Of which: Permanent kindergartens			Statistical zones, statistical regions, districts and municipalities
						общо Total			
			детски градини ² Kindergartens ²	детски учители Kindergarten teachers	деца Children enrolled	детски градини Kindergartens	детски учители Kindergarten teachers	деца Children enrolled	
	BLG49	Струмяни	1	12	142	1	12	142	Strumyani
	BLG52	Хаджидимово	2	26	298	2	26	298	Hadzhidimovo
	BLG53	Якоруда	-	12	124	-	12	124	Yakoruda
BG415	KNL	Кюстендил	8	62	630	8	62	630	Kyustendil
	KNL04	Бобов дол	-	..	15	-	..	15	Bobovdol
	KNL05	Бобошево	-	-	-	-	-	-	Boboshevo
	KNL48	Дупница	4	19	215	4	19	215	Dupnitsa
	KNL27	Кочериново	2	7	45	2	7	45	Kocherinovo
	KNL29	Кюстендил	1	24	237	1	24	237	Kyustendil
	KNL31	Невестино	1	..	36	1	..	36	Nevestino
	KNL38	Рила	-	-	-	-	-	-	Rila
	KNL41	Сапарева баня	-	6	82	-	6	82	Sapareva banya
	KNL50	Трекляно	-	-	-	-	-	-	Treklyano
BG414	PER	Перник	2	24	276	2	24	276	Pernik
	PER08	Брезник	1	..	20	1	..	20	Breznik
	PER19	Земен	-	-	-	-	-	-	Zemen
	PER22	Ковачевци	1	..	21	1	..	21	Kovachevtsi
	PER32	Перник	-	17	193	-	17	193	Pernik
	PER36	Радомир	-	3	42	-	3	42	Radomir
	PER51	Трън	-	-	-	-	-	-	Tran
BG412	SFO	София	34	164	2085	34	164	2085	Sofia
	SFO54	Антон	1	6	64	1	6	64	Anton
	SFO06	Божурище	-	..	11	-	..	11	Bozhurishte
	SFO07	Ботевград	5	21	242	5	21	242	Botevgrad
	SFO09	Годеч	-	-	-	-	-	-	Godech
	SFO10	Горна Малина	1	12	197	1	12	197	Gorna Malina
	SFO59	Долна баня	-	-	-	-	-	-	Dolna banya
	SFO16	Драгоман	-	..	17	-	..	17	Dragoman
	SFO17	Елин Пелин	9	37	471	9	37	471	Elin Pelin
	SFO18	Етрополе	-	..	28	-	..	28	Etopole
	SFO47	Златица	-	-	-	-	-	-	Zlatitsa
	SFO20	Ихтиман	1	8	120	1	8	120	Ihtiman
	SFO24	Копривщица	-	-	-	-	-	-	Koprivshitsa
	SFO25	Костенец	1	7	97	1	7	97	Kostenets
	SFO26	Костинброд	2	12	161	2	12	161	Kostinbrod
	SFO56	Мирково	1	4	66	1	4	66	Mirkovo
	SFO55	Пирдоп	-	..	16	-	..	16	Pirdop
	SFO34	Правец	2	6	86	2	6	86	Pravets
	SFO39	Самоков	-	13	126	-	13	126	Samokov

2. Детски градини в селата, детски учители и деца през 2011/2012 г. по статистически зони, статистически райони и по области и общини¹
 Kindergartens in villages, kindergarten teachers and children by statistical zone, statistical region and by district and municipality in 2011/2012¹

(Продължение)
(Continued)

(Брой)
(Number)

NUTS	EKATTE	Статистически зони Статистически райони Области Общини	Общо Total			В т.ч.: постоянни детски градини Of which: Permanent kindergartens			Statistical zones, statistical regions, districts and municipalities
			детски градини ² Kindergartens ²	детски учители Kindergarten teachers	деца Children enrolled	общо Total			
						детски градини Kindergartens	детски учители Kindergarten teachers	деца Children enrolled	
	SFO43	Своге	8	19	220	8	19	220	Svoge
	SFO45	Сливница	1	3	37	1	3	37	Slivnitsa
	SFO57	Чавдар	1	3	38	1	3	38	Chavdar
	SFO58	Челопеч	1	6	88	1	6	88	Chelopech
BG411	SOF	София (столица)	10	70	944	10	70	944	Sofia (stolitsa)
	SOF46	Столична	10	70	944	10	70	944	Stolichna
BG42	BG42	Южен централен	222	1060	11616	222	1060	11616	Yuzhen tsentralen
BG425	KRZ	Кърджали	43	214	2120	43	214	2120	Kardzhali
	KRZ02	Ардино	1	14	155	1	14	155	Ardino
	KRZ08	Джебел	3	14	108	3	14	108	Dzhebel
	KRZ14	Кирково	15	63	626	15	63	626	Kirkovo
	KRZ15	Крумовград	5	18	245	5	18	245	Krumovgrad
	KRZ16	Кърджали	13	57	501	13	57	501	Kardzhali
	KRZ21	Момчилград	4	21	174	4	21	174	Momchilgrad
	KRZ35	Черноочене	2	27	311	2	27	311	Chernoochene
BG423	PAZ	Пазарджик	44	204	2555	44	204	2555	Pazardzhik
	PAZ03	Батак	2	11	100	2	11	100	Batak
	PAZ04	Белово	3	6	64	3	6	64	Belovo
	PAZ06	Брацигово	3	12	149	3	12	149	Bratsigovo
	PAZ08	Велинград	3	37	531	3	37	531	Velingrad
	PAZ14	Лесичово	2	11	138	2	11	138	Lesichovo
	PAZ19	Пазарджик	18	72	988	18	72	988	Pazardzhik
	PAZ20	Панагюрище	3	13	138	3	13	138	Panagyurishte
	PAZ21	Пещера	2	4	31	2	4	31	Peshtera
	PAZ24	Ракитово	1	8	98	1	8	98	Rakitovo
	PAZ29	Септември	7	30	318	7	30	318	Septemvri
	PAZ32	Стрелча	-	-	-	-	-	-	Strelcha
BG421	PDV	Пловдив	72	386	4424	72	386	4424	Plovdiv
	PDV01	Асеновград	1	24	292	1	24	292	Asenovgrad
	PDV07	Брезово	2	5	51	2	5	51	Brezovo
	PDV12	Калояново	8	29	278	8	29	278	Kaloyanovo
	PDV13	Карлово	6	31	405	6	31	405	Karlovo
	PDV39	Кричим	-	-	-	-	-	-	Krichim
	PDV42	Куклен	-	-	-	-	-	-	Kuklen
	PDV15	Лъки	-	-	-	-	-	-	Laki
	PDV17	Марица	15	85	1048	15	85	1048	Maritsa
	PDV40	Перущица	-	-	-	-	-	-	Perushtitsa
	PDV22	Пловдив	-	-	-	-	-	-	Plovdiv
	PDV23	Първомай	6	23	253	6	23	253	Parvomay

2. Детски градини в селата, детски учители и деца през 2011/2012 г. по статистически зони, статистически райони и по области и общини¹
 Kindergartens in villages, kindergarten teachers and children by statistical zone, statistical region and by district and municipality in 2011/2012¹

(Продължение)
(Continued)

(Брой)
(Number)

NUTS	EKATTE	Статистически зони Статистически райони Области Общини	Общо Total			В т.ч.: постоянни детски градини Of which: Permanent kindergartens			Statistical zones, statistical regions, districts and municipalities
			детски градини ² Kindergartens ²	детски учители Kindergarten teachers	деца Children enrolled	общо Total			
						детски градини Kindergartens	детски учители Kindergarten teachers	деца Children enrolled	
	PDV25	Раковски	3	27	335	3	27	335	Rakovski
	PDV26	Родопи	13	83	898	13	83	898	Rodopi
	PDV28	Садово	9	43	434	9	43	434	Sadovo
	PDV43	Сопот	-	-	-	-	-	-	Sopot
	PDV41	Стамболийски	4	23	281	4	23	281	Stamboliyski
	PDV33	Съединение	2	6	65	2	6	65	Saedinenie
	PDV37	Хисаря	3	7	84	3	7	84	Hisarya
BG424	SML	Смолян	35	127	1217	35	127	1217	Smolyan
	SML02	Баните	4	12	108	4	12	108	Banite
	SML05	Борино	3	12	119	3	12	119	Borino
	SML09	Девин	2	11	115	2	11	115	Devin
	SML10	Доспат	6	22	216	6	22	216	Dospat
	SML11	Златоград	3	12	115	3	12	115	Zlatograd
	SML16	Мадан	4	10	98	4	10	98	Madan
	SML18	Неделино	1	4	25	1	4	25	Nedelino
	SML27	Рудозем	5	17	175	5	17	175	Rudozem
	SML31	Смолян	5	23	209	5	23	209	Smolyan
	SML38	Чепеларе	2	4	37	2	4	37	Chepelare
BG422	HKV	Хасково	28	129	1300	28	129	1300	Haskovo
	HKV09	Димитровград	1	10	144	1	10	144	Dimitrovgrad
	HKV11	Ивайловград	1	8	52	1	8	52	Ivaylovgrad
	HKV17	Любимец	-	6	56	-	6	56	Lyubimets
	HKV18	Маджарово	-	-	-	-	-	-	Madzharovo
	HKV19	Минерални бани	4	17	164	4	17	164	Mineralni bani
	HKV28	Свиленград	-	..	50	-	..	50	Svilengrad
	HKV29	Симеоновград	-	..	13	-	..	13	Simeonovgrad
	HKV30	Стамболово	1	26	187	1	26	187	Stambolovo
	HKV32	Тополовград	5	10	87	5	10	87	Topolovgrad
	HKV33	Харманли	-	4	70	-	4	70	Harmanli
	HKV34	Хасково	16	41	477	16	41	477	Haskovo

2. Детски градини в селата, детски учители и деца през 2011/2012 г. по статистически зони, статистически райони и по области и общини¹
 Kindergartens in villages, kindergarten teachers and children by statistical zone, statistical region and by district and municipality in 2011/2012¹

(Продължение)
(Continued)

(Брой)
(Number)

NUTS	EKATTE	Статистически зони Статистически райони Области Общини	В т.ч.: постоянни детски градини Of which: Permanent kindergartens						Statistical zones, statistical regions, districts and municipalities
			целодневни All-day			полудневни Half-day			
			детски градини Kindergartens	детски учители Kindergarten teachers	деца Children enrolled	детски градини Kindergartens	детски учители Kindergarten teachers	деца Children enrolled	
BG	BG	Общо за страната	957	4259	45281	2	335	5510	Total
BG3	BG3	Северна и Югоизточна България	651	2625	27453	2	207	3504	Severna i Yugoiztochna Bulgaria
BG31	BG31	Северозападен	143	649	6882	2	29	412	Severozapaden
BG311	VID	Видин	29	67	624	-	8	64	Vidin
	VID01	Белоградчик	-	-	-	-	..	8	Belogradchik
	VID03	Бойница	2	4	34	-	-	-	Boynitsa
	VID06	Брегово	5	10	101	-	-	-	Bregovo
	VID09	Видин	7	14	112	-	3	23	Vidin
	VID15	Грамада	-	-	-	-	-	-	Gramada
	VID16	Димово	2	9	96	-	-	-	Dimovo
	VID22	Кула	-	-	-	-	..	7	Kula
	VID25	Макреш	2	4	27	-	-	-	Makresh
	VID30	Ново село	4	9	68	-	-	-	Novo selo
	VID33	Ружинци	5	13	121	-	..	26	Ruzhintsi
	VID37	Чупрене	2	4	65	-	-	-	Chuprene
BG313	VRC	Враца	17	208	2159	-	-	-	Vratsa
	VRC05	Борован	4	20	210	-	-	-	Borovan
	VRC08	Бяла Слатина	2	38	432	-	-	-	Byala Slatina
	VRC10	Враца	-	34	370	-	-	-	Vratsa
	VRC20	Козлодуй	3	28	316	-	-	-	Kozloduy
	VRC21	Криводол	1	14	140	-	-	-	Krivodol
	VRC27	Мездра	1	30	255	-	-	-	Mezdra
	VRC28	Мизия	3	14	120	-	-	-	Mizia
	VRC31	Оряхово	2	9	132	-	-	-	Oryahovo
	VRC32	Роман	-	11	99	-	-	-	Roman
	VRC35	Хайредин	1	10	85	-	-	-	Hayredin
BG315	LOV	Ловеч	19	117	1318	-	5	73	Lovech
	LOV02	Априлци	-	-	-	-	-	-	Apriltsi
	LOV17	Летница	-	4	29	-	-	-	Letnitsa
	LOV18	Ловеч	5	..	226	-	..	18	Lovech
	LOV19	Луковит	2	19	215	-	-	-	Lukovit
	LOV33	Тетевен	8	..	356	-	..	14	Teteven
	LOV34	Троян	3	24	285	-	-	-	Troyan
	LOV36	Угърчин	1	..	100	-	..	15	Ugarchin
	LOV38	Ябланица	-	..	107	-	..	26	Yablanitsa
BG312	MON	Монтана	23	86	1023	-	6	99	Montana
	MON02	Берковица	3	10	102	-	-	-	Berkovitsa
	MON04	Бойчиновци	5	..	213	-	..	16	Boychinovtsi

2. Детски градини в селата, детски учители и деца през 2011/2012 г. по статистически зони, статистически райони и по области и общини¹
 Kindergartens in villages, kindergarten teachers and children by statistical zone, statistical region and by district and municipality in 2011/2012¹

(Продължение)
(Continued)

(Брой)
(Number)

NUTS	EKATTE	Статистически зони Статистически райони Области Общини	В т.ч.: постоянни детски градини Of which: Permanent kindergartens						Statistical zones, statistical regions, districts and municipalities
			целодневни All-day			полудневни Half-day			
			детски градини Kindergartens	детски учители Kindergarten teachers	деца Children enrolled	детски градини Kindergartens	детски учители Kindergarten teachers	деца Children enrolled	
	MON07	Брусарци	2	8	73	-	-	-	Brusartsi
	MON11	Вълчедръм	5	18	190	-	-	-	Valchedram
	MON12	Вършец	1	..	15	-	-	-	Varshets
	MON14	Георги Дамяново	1	..	22	-	-	-	Georgi Damyanovo
	MON24	Лом	2	5	70	-	3	47	Lom
	MON26	Медковец	3	..	88	-	..	36	Medkovets
	MON29	Монтана	-	8	120	-	-	-	Montana
	MON36	Чипровци	-	-	-	-	-	-	Chiprovtsi
	MON38	Якимово	1	9	130	-	-	-	Yakimovo
BG314	PVN	Плевен	55	171	1758	2	10	176	Pleven
	PVN03	Белене	1	..	16	-	-	-	Belene
	PVN08	Гулянци	7	16	141	-	-	-	Gulyantsi
	PVN10	Долна Митрополия	11	28	277	-	-	-	Dolna Mitropolia
	PVN11	Долни Дъбник	6	..	162	-	..	44	Dolni Dabnik
	PVN23	Искър	1	..	92	-	-	-	Iskar
	PVN39	Кнежа	2	8	89	-	-	-	Knezha
	PVN16	Левски	2	..	204	-	..	21	Levski
	PVN21	Никопол	6	16	129	-	-	-	Nikopol
	PVN24	Плевен	10	30	335	-	4	76	Pleven
	PVN27	Пордим	5	12	92	-	-	-	Pordim
	PVN37	Червен бряг	4	19	221	2	3	35	Cherven bryag
BG32	BG32	Северен централен	146	673	6783	-	22	369	Severen tsentralen
BG321	VTR	Велико Търново	46	165	1628	-	7	111	Veliko Tarnovo
	VTR04	Велико Търново	8	..	174	-	..	18	Veliko Tarnovo
	VTR06	Горна Оряховица	4	..	333	-	..	10	Gorna Oryahovitsa
	VTR13	Елена	4	10	95	-	..	32	Elena
	VTR14	Златарица	3	6	61	-	-	-	Zlataritsa
	VTR20	Лясковец	4	10	108	-	-	-	Lyaskovets
	VTR22	Павликени	9	..	195	-	..	21	Pavlikeni
	VTR26	Полски Тръмбеш	2	..	157	-	..	16	Polski Trambesh
	VTR28	Свищов	2	23	224	-	-	-	Svishtov
	VTR31	Стражица	10	..	281	-	..	14	Strazhitsa
	VTR32	Сухиндол	-	-	-	-	-	-	Suhindol
BG322	GAB	Габрово	10	..	211	-	..	32	Gabrovo
	GAB05	Габрово	-	-	-	-	-	-	Gabrovo
	GAB12	Дряново	1	..	20	-	-	-	Dryanovo
	GAB29	Севлиево	9	..	191	-	..	32	Sevlievo
	GAB35	Трявна	-	-	-	-	-	-	Tryavna
BG324	RAZ	Разград	67	216	1979	-	5	102	Razgrad

2. Детски градини в селата, детски учители и деца през 2011/2012 г. по статистически зони, статистически райони и по области и общини¹
 Kindergartens in villages, kindergarten teachers and children by statistical zone, statistical region and by district and municipality in 2011/2012¹

(Продължение)
(Continued)

(Брой)
(Number)

NUTS	EKATTE	Статистически зони Статистически райони Области Общини	В т.ч.: постоянни детски градини Of which: Permanent kindergartens						Statistical zones, statistical regions, districts and municipalities
			целодневни All-day			полудневни Half-day			
			детски градини Kindergartens	детски учители Kindergarten teachers	деца Children enrolled	детски градини Kindergartens	детски учители Kindergarten teachers	деца Children enrolled	
	RAZ11	Завет	5	..	205	-	..	24	Zavet
	RAZ14	Исперих	17	..	401	-	..	15	Isperih
	RAZ16	Кубрат	13	43	377	-	-	-	Kubrat
	RAZ17	Лозница	8	..	190	-	..	25	Loznitsa
	RAZ26	Разград	16	..	519	-	..	38	Razgrad
	RAZ29	Самуил	7	22	203	-	-	-	Samuil
	RAZ36	Цар Калоян	1	8	84	-	-	-	Tsar Kaloyan
BG323	RSE	Русе	9	..	1203	-	..	20	Ruse
	RSE03	Борово	-	4	53	-	-	-	Borovo
	RSE04	Бяла	2	17	182	-	-	-	Byala
	RSE05	Ветово	1	..	52	-	..	20	Vetovo
	RSE08	Две могили	1	10	105	-	-	-	Dve mogili
	RSE13	Иваново	1	16	180	-	-	-	Ivanovo
	RSE27	Русе	2	31	321	-	-	-	Ruse
	RSE33	Сливо поле	1	20	196	-	-	-	Slivo pole
	RSE37	Ценово	1	10	114	-	-	-	Tsenovo
BG325	SLS	Силистра	14	156	1762	-	6	104	Silistra
	SLS01	Алфатар	-	4	65	-	-	-	Alfatar
	SLS07	Главиница	3	..	245	-	..	21	Glavinitsa
	SLS10	Дулово	5	62	672	-	3	54	Dulovo
	SLS15	Кайнарджа	1	..	155	-	..	29	Kaynardzha
	SLS31	Силистра	3	26	333	-	-	-	Silistra
	SLS32	Ситово	2	14	141	-	-	-	Sitovo
	SLS34	Тутракан	-	12	151	-	-	-	Tutrakan
BG33	BG33	Североизточен	198	732	7452	-	35	536	Severoishtochan
BG331	VAR	Варна	30	174	1956	-	24	380	Varna
	VAR01	Аврен	5	..	301	-	..	19	Avren
	VAR02	Аксаково	3	..	154	-	..	44	Aksakovo
	VAR04	Белослав	1	10	114	-	-	-	Beloslav
	VAR05	Бяла	-	4	48	-	-	-	Byala
	VAR06	Варна	4	..	313	-	..	20	Varna
	VAR08	Ветрино	2	13	119	-	-	-	Vetrino
	VAR09	Вълчи дол	4	..	125	-	..	26	Valchi dol
	VAR14	Девня	-	-	-	-	-	-	Devnya
	VAR13	Долни чифлик	4	34	362	-	7	110	Dolni chiflik
	VAR16	Дългопол	3	21	197	-	4	52	Dalgopol
	VAR24	Провадия	3	15	183	-	5	75	Provadia
	VAR26	Суворово	1	..	40	-	..	34	Suvorovo
BG332	DOB	Добрич	76	194	1959	-	3	43	Dobrich

2. Детски градини в селата, детски учители и деца през 2011/2012 г. по статистически зони, статистически райони и по области и общини¹
 Kindergartens in villages, kindergarten teachers and children by statistical zone, statistical region and by district and municipality in 2011/2012¹

(Продължение)
(Continued)

(Брой)
(Number)

NUTS	EKATTE	Статистически зони Статистически райони Области Общини	В т.ч.: постоянни детски градини Of which: Permanent kindergartens						Statistical zones, statistical regions, districts and municipalities
			целодневни All-day			полудневни Half-day			
			детски градини Kindergartens	детски учители Kindergarten teachers	деца Children enrolled	детски градини Kindergartens	детски учители Kindergarten teachers	деца Children enrolled	
	DOB03	Балчик	11	32	312	-	-	-	Balchik
	DOB12	Генерал Тошево	12	..	233	-	..	15	General Toshevo
	DOB28	Добрич	-	-	-	-	-	-	Dobrich
	DOB15	Добрич - селска	32	73	728	-	-	-	Dobrich - selska
	DOB17	Каварна	4	10	93	-	-	-	Kavarna
	DOB20	Крушари	4	15	175	-	-	-	Krushari
	DOB27	Тервел	13	..	418	-	..	28	Tervel
	DOB29	Шабла	-	-	-	-	-	-	Shabla
BG334	TGV	Търговище	15	158	1494	-	4	60	Targovishte
	TGV02	Антоново	2	8	63	-	-	-	Antonovo
	TGV22	Омуртаг	6	47	457	-	-	-	Omurtag
	TGV23	Опака	3	..	110	-	..	25	Opaka
	TGV24	Попово	-	38	332	-	-	-	Popovo
	TGV35	Търговище	4	..	532	-	..	35	Targovishte
BG333	SHU	Шумен	77	206	2043	-	4	53	Shumen
	SHU23	Велики Преслав	5	11	109	-	-	-	Veliki Preslav
	SHU07	Венец	9	27	251	-	-	-	Venets
	SHU10	Върбица	11	30	269	-	-	-	Varbitsa
	SHU18	Каолиново	13	..	378	-	..	10	Kaolinovo
	SHU19	Каспичан	4	..	84	-	..	29	Kaspichan
	SHU21	Никола Козлево	8	24	250	-	-	-	Nikola Kozlevo
	SHU22	Нови пазар	5	..	115	-	..	14	Novi pazar
	SHU25	Смядово	3	8	70	-	-	-	Smyadovo
	SHU11	Хитрино	5	16	162	-	-	-	Hitrino
	SHU30	Шумен	14	34	355	-	-	-	Shumen
BG34	BG34	Югоизточен	164	571	6336	-	121	2187	Yugoiztochen
BG341	BGS	Бургас	53	204	2396	-	59	1007	Burgas
	BGS01	Айтос	1	12	122	-	7	139	Aytos
	BGS04	Бургас	4	26	294	-	4	79	Burgas
	BGS08	Камено	7	18	199	-	-	-	Kameno
	BGS09	Карнобат	5	..	121	-	..	14	Karnobat
	BGS12	Малко Търново	1	..	21	-	-	-	Malko Tarnovo
	BGS15	Несебър	5	24	294	-	-	-	Nesebar
	BGS17	Поморие	3	25	306	-	3	41	Pomorie
	BGS27	Приморско	3	..	59	-	..	8	Primorsko
	BGS18	Руен	11	32	374	-	40	681	Ruen
	BGS21	Созопол	5	..	139	-	..	45	Sozopol
	BGS06	Средец	1	12	181	-	-	-	Sredets
	BGS23	Сунгурларе	7	26	286	-	-	-	Sungurlare

2. Детски градини в селата, детски учители и деца през 2011/2012 г. по статистически зони, статистически райони и по области и общини¹
 Kindergartens in villages, kindergarten teachers and children by statistical zone, statistical region and by district and municipality in 2011/2012¹

(Продължение)
(Continued)

(Брой)
(Number)

NUTS	EKATTE	Статистически зони Статистически райони Области Общини	В т.ч.: постоянни детски градини Of which: Permanent kindergartens						Statistical zones, statistical regions, districts and municipalities
			целодневни All-day			полудневни Half-day			
			детски градини Kindergartens	детски учители Kindergarten teachers	деца Children enrolled	детски градини Kindergartens	детски учители Kindergarten teachers	деца Children enrolled	
	BGS13	Царево	-	-	-	-	-	-	Tsarevo
BG342	SLV	Сливен	41	112	1221	-	43	856	Sliven
	SLV11	Котел	6	26	272	-	9	159	Kotel
	SLV16	Нова Загора	18	42	378	-	5	83	Nova Zagora
	SLV20	Сливен	13	34	450	-	26	581	Sliven
	SLV24	Твърдица	4	10	121	-	3	33	Tvarditsa
BG344	SZR	Стара Загора	52	185	2013	-	15	260	Stara Zagora
	SZR04	Братя Даскалови	8	..	152	-	..	15	Bratya Daskalovi
	SZR37	Гурково	2	5	63	-	-	-	Gurkovo
	SZR07	Гълъбово	2	..	58	-	..	12	Galabovo
	SZR12	Казанлък	15	..	679	-	..	28	Kazanlak
	SZR22	Мъглиж	6	19	202	-	-	-	Maglizh
	SZR38	Николаево	3	8	86	-	-	-	Nikolaevo
	SZR23	Опан	2	4	41	-	-	-	Opan
	SZR24	Павел баня	9	..	377	-	..	20	Pavel banya
	SZR27	Раднево	2	10	87	-	-	-	Radnevo
	SZR31	Стара Загора	3	14	177	-	10	185	Stara Zagora
	SZR36	Чирпан	-	7	91	-	-	-	Chirpan
BG343	JAM	Ямбол	18	70	706	-	4	64	Yambol
	JAM03	Болярово	-	6	57	-	-	-	Bolyarovo
	JAM07	Елхово	-	8	75	-	-	-	Elhovo
	JAM22	Стралджа	-	..	129	-	..	21	Straldzha
	JAM25	Тунджа	18	44	445	-	3	43	Tundzha
	JAM26	Ямбол	-	-	-	-	-	-	Yambol
BG4	BG4	Югозападна и Южна централна България	306	1634	17828	-	128	2006	Yugozapadna i Yuzhna tsentralna Bulgaria
BG41	BG41	Югозападен	84	665	7697	-	37	521	Yugozapaden
BG413	BLG	Благоевград	30	364	4031	-	18	252	Blagoevgrad
	BLG01	Банско	-	..	36	-	..	12	Bansko
	BLG02	Белица	-	8	80	-	4	64	Belitsa
	BLG03	Благоевград	-	14	140	-	-	-	Blagoevgrad
	BLG11	Гоце Делчев	3	25	306	-	6	96	Gotse Delchev
	BLG13	Гърмен	6	42	561	-	3	42	Garmen
	BLG28	Кресна	-	4	45	-	-	-	Kresna
	BLG33	Петрич	5	..	742	-	..	24	Petrich
	BLG37	Разлог	-	24	285	-	-	-	Razlog
	BLG40	Сандански	3	..	389	-	..	14	Sandanski
	BLG42	Сатовча	8	63	631	-	-	-	Satovcha
	BLG44	Симитли	2	24	252	-	-	-	Simitli

2. Детски градини в селата, детски учители и деца през 2011/2012 г. по статистически зони, статистически райони и по области и общини¹
 Kindergartens in villages, kindergarten teachers and children by statistical zone, statistical region and by district and municipality in 2011/2012¹

(Продължение)
(Continued)

(Брой)
(Number)

NUTS	EKATTE	Статистически зони Статистически райони Области Общини	В т.ч.: постоянни детски градини Of which: Permanent kindergartens						Statistical zones, statistical regions, districts and municipalities
			целодневни All-day			полудневни Half-day			
			детски градини Kindergartens	детски учители Kindergarten teachers	деца Children enrolled	детски градини Kindergartens	детски учители Kindergarten teachers	деца Children enrolled	
	BLG49	Струмяни	1	12	142	-	-	-	Strumyani
	BLG52	Хаджидимово	2	26	298	-	-	-	Hadzhidimovo
	BLG53	Якоруда	-	12	124	-	-	-	Yakoruda
BG415	KNL	Кюстендил	8	57	585	-	5	45	Kyustendil
	KNL04	Бобов дол	-	..	15	-	-	-	Bobovdol
	KNL05	Бобошево	-	-	-	-	-	-	Boboshevo
	KNL48	Дупница	4	14	170	-	5	45	Dupnitsa
	KNL27	Кочериново	2	7	45	-	-	-	Kocherinovo
	KNL29	Кюстендил	1	24	237	-	-	-	Kyustendil
	KNL31	Невестино	1	..	36	-	-	-	Nevestino
	KNL38	Рила	-	-	-	-	-	-	Rila
	KNL41	Сапарева баня	-	6	82	-	-	-	Sapareva banya
	KNL50	Трекляно	-	-	-	-	-	-	Treklyano
BG414	PER	Перник	2	20	228	-	4	48	Pernik
	PER08	Брезник	1	..	20	-	-	-	Breznik
	PER19	Земен	-	-	-	-	-	-	Zemen
	PER22	Ковачевци	1	..	21	-	-	-	Kovachevtsi
	PER32	Перник	-	14	157	-	3	36	Pernik
	PER36	Радомир	-	..	30	-	..	12	Radomir
	PER51	Трън	-	-	-	-	-	-	Tran
BG412	SFO	София	34	154	1909	-	10	176	Sofia
	SFO54	Антон	1	6	64	-	-	-	Anton
	SFO06	Божурище	-	..	11	-	-	-	Bozhurishte
	SFO07	Ботевград	5	20	219	-	..	23	Botevgrad
	SFO09	Годеч	-	-	-	-	-	-	Godech
	SFO10	Горна Малина	1	12	197	-	-	-	Gorna Malina
	SFO59	Долна баня	-	-	-	-	-	-	Dolna banya
	SFO16	Драгоман	-	..	17	-	-	-	Dragoman
	SFO17	Елин Пелин	9	37	471	-	-	-	Elin Pelin
	SFO18	Етрополе	-	..	28	-	-	-	Etopole
	SFO47	Златица	-	-	-	-	-	-	Zlatitsa
	SFO20	Ихтиман	1	..	50	-	..	70	Ihtiman
	SFO24	Копривщица	-	-	-	-	-	-	Koprivshitsa
	SFO25	Костенец	1	..	88	-	..	9	Kostenets
	SFO26	Костинброд	2	12	161	-	-	-	Kostinbrod
	SFO56	Мирково	1	4	66	-	-	-	Mirkovo
	SFO55	Пирдоп	-	..	16	-	-	-	Pirdop
	SFO34	Правец	2	6	86	-	-	-	Pravets
	SFO39	Самоков	-	10	90	-	3	36	Samokov

2. Детски градини в селата, детски учители и деца през 2011/2012 г. по статистически зони, статистически райони и по области и общини¹
 Kindergartens in villages, kindergarten teachers and children by statistical zone, statistical region and by district and municipality in 2011/2012¹

(Продължение)
(Continued)

(Брой)
(Number)

NUTS	EKATTE	Статистически зони Статистически райони Области Общини	В т.ч.: постоянни детски градини Of which: Permanent kindergartens						Statistical zones, statistical regions, districts and municipalities
			целодневни All-day			полудневни Half-day			
			детски градини Kindergartens	детски учители Kindergarten teachers	деца Children enrolled	детски градини Kindergartens	детски учители Kindergarten teachers	деца Children enrolled	
	SFO43	Своге	8	..	205	-	..	15	Svoge
	SFO45	Сливница	1	..	25	-	..	12	Slivnitsa
	SFO57	Чавдар	1	..	27	-	..	11	Chavdar
	SFO58	Челопеч	1	6	88	-	-	-	Chelopech
BG411	SOF	София (столица)	10	70	944	-	-	-	Sofia (stolitsa)
	SOF46	Столична	10	70	944	-	-	-	Stolichna
BG42	BG42	Южен централен	222	969	10131	-	91	1485	Yuzhen tsentralen
BG425	KRZ	Кърджали	43	193	1864	-	21	256	Kardzhali
	KRZ02	Ардино	1	..	133	-	..	22	Ardino
	KRZ08	Джебел	3	..	94	-	..	14	Dzhebel
	KRZ14	Кирково	15	..	616	-	..	10	Kirkovo
	KRZ15	Крумовград	5	10	120	-	8	125	Krumovgrad
	KRZ16	Кърджали	13	53	458	-	4	43	Kardzhali
	KRZ21	Момчилград	4	..	165	-	..	9	Momchilgrad
	KRZ35	Черноочене	2	24	278	-	3	33	Chernoochene
BG423	PAZ	Пазарджик	44	170	1977	-	34	578	Pazardzhik
	PAZ03	Батак	2	11	100	-	-	-	Batak
	PAZ04	Белово	3	6	64	-	-	-	Belovo
	PAZ06	Брацигово	3	12	149	-	-	-	Bratsigovo
	PAZ08	Велинград	3	25	324	-	12	207	Velingrad
	PAZ14	Лесичово	2	8	91	-	3	47	Lesichovo
	PAZ19	Пазарджик	18	59	744	-	13	244	Pazardzhik
	PAZ20	Панагюрище	3	10	104	-	3	34	Panagyurishte
	PAZ21	Пещера	2	4	31	-	-	-	Peshtera
	PAZ24	Ракитово	1	8	98	-	-	-	Rakitovo
	PAZ29	Септември	7	27	272	-	3	46	Septemvri
	PAZ32	Стрелча	-	-	-	-	-	-	Strelcha
BG421	PDV	Пловдив	72	364	4024	-	22	400	Plovdiv
	PDV01	Асеновград	1	..	265	-	..	27	Asenovgrad
	PDV07	Брезово	2	..	39	-	..	12	Brezovo
	PDV12	Калояново	8	29	278	-	-	-	Kaloyanovo
	PDV13	Карлово	6	24	263	-	7	142	Karlovo
	PDV39	Кричим	-	-	-	-	-	-	Krichim
	PDV42	Куклен	-	-	-	-	-	-	Kuklen
	PDV15	Лъки	-	-	-	-	-	-	Laki
	PDV17	Марица	15	81	974	-	4	74	Maritsa
	PDV40	Перущица	-	-	-	-	-	-	Perushtitsa
	PDV22	Пловдив	-	-	-	-	-	-	Plovdiv
	PDV23	Първомай	6	..	211	-	..	42	Parvomay

2. Детски градини в селата, детски учители и деца през 2011/2012 г. по статистически зони, статистически райони и по области и общини¹
 Kindergartens in villages, kindergarten teachers and children by statistical zone, statistical region and by district and municipality in 2011/2012¹

(Продължение и край)
(Continued and end)

(Брой)
(Number)

NUTS	EKATTE	Статистически зони Статистически райони Области Общини	В т.ч.: постоянни детски градини Of which: Permanent kindergartens						Statistical zones, statistical regions, districts and municipalities
			целодневни All-day			полудневни Half-day			
			детски градини Kindergartens	детски учители Kindergarten teachers	деца Children enrolled	детски градини Kindergartens	детски учители Kindergarten teachers	деца Children enrolled	
	PDV25	Раковски	3	22	262	-	5	73	Rakovski
	PDV26	Родопи	13	83	898	-	-	-	Rodopi
	PDV28	Садово	9	43	434	-	-	-	Sadovo
	PDV43	Сопот	-	-	-	-	-	-	Sopot
	PDV41	Стамболийски	4	23	281	-	-	-	Stamboliyski
	PDV33	Съединение	2	6	65	-	-	-	Saedinenie
	PDV37	Хисаря	3	..	54	-	..	30	Hisarya
BG424	SML	Смолян	35	122	1163	-	5	54	Smolyan
	SML02	Баните	4	12	108	-	-	-	Banite
	SML05	Борино	3	12	119	-	-	-	Borino
	SML09	Девин	2	..	96	-	..	19	Devin
	SML10	Доспат	6	22	216	-	-	-	Dospat
	SML11	Златоград	3	12	115	-	-	-	Zlatograd
	SML16	Мадан	4	10	98	-	-	-	Madan
	SML18	Неделино	1	4	25	-	-	-	Nedelino
	SML27	Рудозем	5	..	159	-	..	16	Rudozem
	SML31	Смолян	5	20	190	-	3	19	Smolyan
	SML38	Чепеларе	2	4	37	-	-	-	Chepelare
BG422	HKV	Хасково	28	120	1103	-	9	197	Haskovo
	HKV09	Димитровград	1	..	80	-	..	64	Dimitrovgrad
	HKV11	Ивайловград	1	8	52	-	-	-	Ivaylovgrad
	HKV17	Любимец	-	6	56	-	-	-	Lyubimets
	HKV18	Маджарово	-	-	-	-	-	-	Madzharovo
	HKV19	Минерални бани	4	..	139	-	..	25	Mineralni bani
	HKV28	Свиленград	-	..	32	-	..	18	Svilengrad
	HKV29	Симеоновград	-	..	13	-	-	-	Simeonovgrad
	HKV30	Стамболово	1	26	187	-	-	-	Stambolovo
	HKV32	Тополовград	5	10	87	-	-	-	Topolovgrad
	HKV33	Харманли	-	-	-	-	4	70	Harmanli
	HKV34	Хасково	16	..	457	-	..	20	Haskovo

¹ Повече информация относно методологията е на разположение на следния интернет адрес:
<http://www.nsi.bg/otrasal-metodologia.php?otr=23>.

² Без несамостоятелните полудневни детски градини.

¹ More information about the methodology is available in the following web page:
<http://www.nsi.bg/otrasal-metodologiaen.php?otr=36>.

² Excl. dependent half-day kindergartens.

3. Учебни институции през учебната 2011/2012 г. по статистически зони, статистически райони и по области и общини¹ Educational institutions by statistical zone, statistical region and by district and municipality in 2011/2012 school year¹

(Брой)
(Number)

NUTS	EKATTE	Статистически зони Статистически райони Области Общини	Общо Total	Общо- образователни училища ² General schools ²	Специални училища Special schools	Училища по изкуствата Art schools	Професионални гимназии Vocational gymnasiums	Професионални колежи с прием след средно образование Vocational colleges	Statistical zones, statistical regions, districts and municipalities
BG	BG	Общо за страната	2696	2091	75	22	414	36	Total
BG3	BG3	Северна и Югоизточна България	1462	1132	47	11	237	14	Северна i Yugoiztochna Bulgaria
BG31	BG31	Северозападен	365	280	15	3	64	1	Severozapaden
BG311	VID	Видин	38	30	1	-	7	-	Vidin
	VID01	Белоградчик	3	3	-	-	-	-	Belogradchik
	VID03	Бойница	2	2	-	-	-	-	Boynitsa
	VID06	Брегово	2	1	-	-	1	-	Bregovo
	VID09	Видин	17	12	1	-	4	-	Vidin
	VID15	Грамада	1	1	-	-	-	-	Gramada
	VID16	Димово	4	3	-	-	1	-	Dimovo
	VID22	Кула	1	1	-	-	-	-	Kula
	VID25	Макреш	1	1	-	-	-	-	Makresh
	VID30	Ново село	1	1	-	-	-	-	Novo selo
	VID33	Ружинци	4	3	-	-	1	-	Ruzhintsi
	VID37	Чупрене	2	2	-	-	-	-	Chuprene
BG313	VRC	Враца	78	63	3	1	11	-	Vratsa
	VRC05	Борован	4	3	-	-	1	-	Borovan
	VRC08	Бяла Слатина	12	10	-	-	2	-	Byala Slatina
	VRC10	Враца	22	18	1	-	3	-	Vratsa
	VRC20	Козлодуй	8	6	-	-	2	-	Kozloduy
	VRC21	Криводол	5	5	-	-	-	-	Krivodol
	VRC27	Мездра	9	6	1	-	2	-	Mezdra
	VRC28	Мизия	4	3	-	-	1	-	Mizia
	VRC31	Оряхово	5	5	-	-	-	-	Oryahovo
	VRC32	Роман	5	3	1	1	-	-	Roman
	VRC35	Хайредин	4	4	-	-	-	-	Hayredin
BG315	LOV	Ловеч	61	46	4	1	9	-	Lovech
	LOV02	Априлци	2	1	-	-	1	-	Apriltsi
	LOV17	Летница	1	1	-	-	-	-	Letnitsa
	LOV18	Ловеч	17	11	1	-	4	-	Lovech
	LOV19	Луковит	8	6	1	-	1	-	Lukovit
	LOV33	Тетевен	13	10	1	-	2	-	Teteven
	LOV34	Троян	13	10	1	1	1	-	Troyan
	LOV36	Угърчин	3	3	-	-	-	-	Ugarchin
	LOV38	Ябланица	4	4	-	-	-	-	Yablanitsa
BG312	MON	Монтана	70	54	3	-	12	1	Montana
	MON02	Берковица	9	7	1	-	1	-	Berkovitsa
	MON04	Бойчиновци	7	6	-	-	1	-	Boychinovtsi
	MON07	Брусарци	3	3	-	-	-	-	Brusartsi
	MON11	Вълчедръм	6	6	-	-	-	-	Valchedram
	MON12	Вършец	4	2	1	-	1	-	Varshets
	MON14	Георги Дамяново	2	1	-	-	1	-	Georgi Damyanovo
	MON24	Лом	13	9	1	-	3	-	Lom
	MON26	Медковец	2	2	-	-	-	-	Medkovets

3. Учебни институции през учебната 2011/2012 г. по статистически зони, статистически райони и по области и общини¹

Educational institutions by statistical zone, statistical region and by district and municipality in 2011/2012 school year¹

(Продължение)
(Continued)

(Брой)
(Number)

NUTS	EКАТТЕ	Статистически зони Статистически райони Области Общини	Общо Total	Общо- образователни училища ² General schools ²	Специални училища Special schools	Училища по изкуствата Art schools	Професионални гимназии Vocational gymnasiums	Професионални колежи с прием след средно образование Vocational colleges	Statistical zones, statistical regions, districts and municipalities
	MON29	Монтана	21	15	-	-	5	1	Montana
	MON36	Чипровци	1	1	-	-	-	-	Chiprovtsi
	MON38	Якимово	2	2	-	-	-	-	Yakimovo
BG314	PVN	Плевен	118	87	4	1	25	3	Pleven
	PVN03	Белене	4	3	-	-	1	-	Belene
	PVN08	Гулянци	4	4	-	-	-	-	Gulyantsi
	PVN10	Долна Митрополия	9	8	1	-	-	-	Dolna Mitropolia
	PVN11	Долни Дъбник	10	7	1	-	2	-	Dolni Dabnik
	PVN23	Искър	4	4	-	-	-	-	Iskar
	PVN39	Кнежа	8	6	-	-	2	-	Knezha
	PVN16	Левски	9	7	-	-	2	-	Levski
	PVN21	Никопол	2	2	-	-	-	-	Nikopol
	PVN24	Плевен	50	33	2	1	13	-	Pleven
	PVN27	Пордим	5	4	-	-	1	-	Pordim
	PVN37	Червен бряг	13	9	-	-	4	-	Cherven bryag
BG32	BG32	Северен централен	339	252	12	2	63	3	Severen tsentralen
BG321	VTR	Велико Търново	106	79	2	-	20	2	Veliko Tarnovo
	VTR04	Велико Търново	34	21	2	-	7	2	Veliko Tarnovo
	VTR06	Горна Оряховица	18	12	-	-	6	-	Gorna Oryahovitsa
	VTR13	Елена	5	5	-	-	-	-	Elena
	VTR14	Златарица	4	3	-	-	1	-	Zlataritsa
	VTR20	Лясковец	4	4	-	-	-	-	Lyaskovets
	VTR22	Павликени	10	9	-	-	1	-	Pavlikeni
	VTR26	Полски Тръмбеш	6	6	-	-	-	-	Polski Trambesh
	VTR28	Свищов	15	11	-	-	3	-	Svishtov
	VTR31	Стражица	9	7	-	-	2	-	Strazhitsa
	VTR32	Сухиндол	1	1	-	-	-	-	Suhindol
BG322	GAB	Габрово	41	27	3	1	9	-	Gabrovo
	GAB05	Габрово	16	11	1	-	3	-	Gabrovo
	GAB12	Дряново	5	2	1	-	2	-	Dryanovo
	GAB29	Севлиево	15	11	-	-	4	-	Sevlievo
	GAB35	Трявна	5	3	1	1	-	-	Tryavna
BG324	RAZ	Разград	65	52	3	-	10	-	Razgrad
	RAZ11	Завет	7	5	1	-	1	-	Zavet
	RAZ14	Исперих	12	11	-	-	1	-	Isperih
	RAZ16	Кубрат	10	8	1	-	1	-	Kubrat
	RAZ17	Лозница	8	7	-	-	1	-	Loznitsa
	RAZ26	Разград	22	15	1	-	6	-	Razgrad
	RAZ29	Самуил	4	4	-	-	-	-	Samuil
	RAZ36	Цар Калоян	2	2	-	-	-	-	Tsar Kaloyan
BG323	RSE	Русе	77	55	2	1	17	1	Ruse
	RSE03	Борово	4	3	1	-	-	-	Borovo
	RSE04	Бяла	7	6	-	-	1	-	Byala
	RSE05	Ветово	5	5	-	-	-	-	Vetovo
	RSE08	Две могили	3	2	-	-	1	-	Dve mogili

3. Учебни институции през учебната 2011/2012 г. по статистически зони, статистически райони и по области и общини¹ Educational institutions by statistical zone, statistical region and by district and municipality in 2011/2012 school year¹

(Продължение)
(Continued)

(Брой)
(Number)

NUTS	EKATTE	Статистически зони Статистически райони Области Общини	Общо Total	Общо- образователни училища ² General schools ²	Специални училища Special schools	Училища по изкуствата Art schools	Професионални гимназии Vocational gymnasiums	Професионални колежи с прием след средно образование Vocational colleges	Statistical zones, statistical regions, districts and municipalities
	RSE13	Иваново	4	4	-	-	-	-	Ivanovo
	RSE27	Русе	47	28	1	1	15	1	Ruse
	RSE33	Сливо поле	3	3	-	-	-	-	Slivo pole
	RSE37	Ценово	4	4	-	-	-	-	Tsenovo
BG325	SLS	Силистра	50	39	2	-	7	-	Silistra
	SLS01	Алфатар	2	2	-	-	-	-	Alfatar
	SLS07	Главиница	5	5	-	-	-	-	Glavinitza
	SLS10	Дулово	11	10	-	-	1	-	Dulovo
	SLS15	Кайнарджа	4	3	-	-	-	-	Kaynardzha
	SLS31	Силистра	19	12	1	-	6	-	Silistra
	SLS32	Ситово	4	3	-	-	-	-	Sitovo
	SLS34	Тутракан	5	4	1	-	-	-	Tutrakan
BG33	BG33	Североизточен	355	276	11	1	55	4	Severoztochen
BG331	VAR	Варна	137	99	4	1	25	2	Varna
	VAR01	Аврен	6	6	-	-	-	-	Avren
	VAR02	Аксаково	6	6	-	-	-	-	Aksakovo
	VAR04	Белослав	5	4	-	-	1	-	Beloslav
	VAR05	Бяла	2	1	-	-	1	-	Byala
	VAR06	Варна	75	47	3	1	17	2	Varna
	VAR08	Ветрино	1	1	-	-	-	-	Vetrino
	VAR09	Вълчи дол	5	4	-	-	1	-	Valchi dol
	VAR14	Девня	3	2	-	-	1	-	Devnya
	VAR13	Долни чифлик	10	8	-	-	2	-	Dolni chiflik
	VAR16	Дългопол	8	8	-	-	-	-	Dalgopol
	VAR24	Провадия	12	9	1	-	1	-	Provadia
	VAR26	Суворово	4	3	-	-	1	-	Suvorovo
BG332	DOB	Добрич	87	72	3	-	11	-	Dobrich
	DOB03	Балчик	8	6	1	-	1	-	Balchik
	DOB12	Генерал Тошево	7	6	-	-	1	-	General Toshevo
	DOB28	Добрич	29	20	1	-	7	-	Dobrich
	DOB15	Добрич - селска	21	21	-	-	-	-	Dobrich - selska
	DOB17	Каварна	8	6	1	-	1	-	Kavarna
	DOB20	Крушари	4	4	-	-	-	-	Krushari
	DOB27	Тервел	8	7	-	-	1	-	Tervel
	DOB29	Шабла	2	2	-	-	-	-	Shabla
BG334	TGV	Търговище	56	46	2	-	8	-	Targovishte
	TGV02	Антоново	4	4	-	-	-	-	Antonovo
	TGV22	Омуртаг	11	10	-	-	1	-	Omurtag
	TGV23	Опака	3	3	-	-	-	-	Opaka
	TGV24	Попово	13	11	-	-	2	-	Popovo
	TGV35	Търговище	25	18	2	-	5	-	Targovishte
BG333	SHU	Шумен	75	59	2	-	11	2	Shumen
	SHU23	Велики Преслав	6	4	-	-	2	-	Veliki Preslav
	SHU07	Венец	3	3	-	-	-	-	Venets
	SHU10	Върбица	6	6	-	-	-	-	Varbitsa

3. Учебни институции през учебната 2011/2012 г. по статистически зони, статистически райони и по области и общини¹

Educational institutions by statistical zone, statistical region and by district and municipality in 2011/2012 school year¹

(Продължение)
(Continued)(Брой)
(Number)

NUTS	EКАТТЕ	Статистически зони Статистически райони Области Общини	Общо Total	Общо- образователни училища ² General schools ²	Специални училища Special schools	Училища по изкуствата Art schools	Професионални гимназии Vocational gymnasiums	Професионални колежи с прием след средно образование Vocational colleges	Statistical zones, statistical regions, districts and municipalities
	SHU18	Каолиново	6	6	-	-	-	-	Kaolinovo
	SHU19	Каспичан	4	4	-	-	-	-	Kaspichan
	SHU21	Никола Козлево	5	5	-	-	-	-	Nikola Kozlevo
	SHU22	Нови пазар	9	6	1	-	2	-	Novi pazar
	SHU25	Смядово	3	3	-	-	-	-	Smyadovo
	SHU11	Хитрино	3	3	-	-	-	-	Hitrino
	SHU30	Шумен	30	19	1	-	7	2	Shumen
BG34	BG34	Югоизточен	403	324	9	5	55	6	Yugoiztochen
BG341	BGS	Бургас	144	122	2	1	16	1	Burgas
	BGS01	Айтос	8	7	-	-	1	-	Aytos
	BGS04	Бургас	58	42	1	1	11	1	Burgas
	BGS08	Камено	4	4	-	-	-	-	Kameno
	BGS09	Карнобат	9	7	1	-	1	-	Karnobat
	BGS12	Малко Търново	1	1	-	-	-	-	Malko Tarnovo
	BGS15	Несебър	9	8	-	-	1	-	Nesebar
	BGS17	Поморие	12	11	-	-	1	-	Pomorie
	BGS27	Приморско	3	3	-	-	-	-	Primorsko
	BGS18	Руен	20	20	-	-	-	-	Ruen
	BGS21	Созопол	7	7	-	-	-	-	Sozopol
	BGS06	Средец	5	4	-	-	1	-	Sredets
	BGS23	Сунгурларе	6	6	-	-	-	-	Sungurlare
	BGS13	Царево	2	2	-	-	-	-	Tsarevo
BG342	SLV	Сливен	78	62	3	2	8	2	Sliven
	SLV11	Котел	12	11	-	1	-	-	Kotel
	SLV16	Нова Загора	17	14	1	-	2	-	Nova Zagora
	SLV20	Сливен	43	31	2	1	6	2	Sliven
	SLV24	Твърдица	6	6	-	-	-	-	Tvarditsa
BG344	SZR	Стара Загора	135	105	2	2	22	3	Stara Zagora
	SZR04	Братя Даскалови	6	6	-	-	-	-	Bratya Daskalovi
	SZR37	Гурково	2	2	-	-	-	-	Gurkovo
	SZR07	Гълъбово	5	4	-	-	1	-	Galabovo
	SZR12	Казанлък	27	22	-	1	4	-	Kazanlak
	SZR22	Мъглиж	8	6	1	-	1	-	Maglzh
	SZR38	Николаево	5	4	-	-	1	-	Nikolaevo
	SZR23	Опан	1	1	-	-	-	-	Opan
	SZR24	Павел баня	10	9	-	-	1	-	Pavel banya
	SZR27	Раднево	7	6	-	-	1	-	Radnevo
	SZR31	Стара Загора	55	38	1	1	11	3	Stara Zagora
	SZR36	Чирпан	9	7	-	-	2	-	Chirpan
BG343	JAM	Ямбол	46	35	2	-	9	-	Yambol
	JAM03	Болярово	2	2	-	-	-	-	Bolyarovo
	JAM07	Елхово	8	5	1	-	2	-	Elhovo
	JAM22	Стралджа	5	4	1	-	-	-	Straldzha
	JAM25	Тунджа	10	10	-	-	-	-	Tundzha
	JAM26	Ямбол	21	14	-	-	7	-	Yambol

3. Учебни институции през учебната 2011/2012 г. по статистически зони, статистически райони и по области и общини¹ Educational institutions by statistical zone, statistical region and by district and municipality in 2011/2012 school year¹

(Продължение)
(Continued)

(Брой)
(Number)

NUTS	EKATTE	Статистически зони Статистически райони Области Общини	Общо Total	Общо- образователни училища ² General schools ²	Специални училища Special schools	Училища по изкуствата Art schools	Професионални гимназии Vocational gymnasiums	Професионални колежи с прием след средно образование Vocational colleges	Statistical zones, statistical regions, districts and municipalities
BG4	BG4	Югозападна и Южна централна България	1234	959	28	11	177	22	Yugozapadna i Yuzhna tsentralna Bulgaria
BG41	BG41	Югозападен	660	499	14	6	94	18	Yugozapaden
BG413	BLG	Благоевград	138	111	4	-	19	1	Blagoevgrad
	BLG01	Банско	7	4	-	-	3	-	Bansko
	BLG02	Белица	6	5	1	-	-	-	Belitsa
	BLG03	Благоевград	25	14	1	-	6	1	Blagoevgrad
	BLG11	Гоце Делчев	14	11	1	-	2	-	Gotse Delchev
	BLG13	Гърмен	8	8	-	-	-	-	Garmen
	BLG28	Кресна	1	1	-	-	-	-	Kresna
	BLG33	Петрич	22	20	-	-	2	-	Petrich
	BLG37	Разлог	13	9	1	-	3	-	Razlog
	BLG40	Сандански	13	11	-	-	2	-	Sandanski
	BLG42	Сатовча	14	14	-	-	-	-	Satovcha
	BLG44	Симитли	3	3	-	-	-	-	Simitli
	BLG49	Струмяни	1	1	-	-	-	-	Strumyani
	BLG52	Хаджидимово	5	5	-	-	-	-	Hadzhidimovo
	BLG53	Якоруда	6	5	-	-	1	-	Yakoruda
BG415	KNL	Кюстендил	49	35	1	-	12	1	Kyustendil
	KNL04	Бобов дол	3	2	-	-	1	-	Bobovdol
	KNL05	Бобошево	1	1	-	-	-	-	Boboshevo
	KNL48	Дупница	18	14	-	-	4	-	Dupnitsa
	KNL27	Кочериново	2	1	1	-	-	-	Kocherinovo
	KNL29	Кюстендил	20	13	-	-	6	1	Kyustendil
	KNL31	Невestino	1	1	-	-	-	-	Nevestino
	KNL38	Рила	1	1	-	-	-	-	Rila
	KNL41	Сапарева баня	2	1	-	-	1	-	Sapareva banya
	KNL50	Трекляно	1	1	-	-	-	-	Treklyano
BG414	PER	Перник	46	35	1	-	9	-	Pernik
	PER08	Брезник	3	2	-	-	1	-	Breznik
	PER19	Земен	1	1	-	-	-	-	Zemen
	PER22	Ковачевци	1	1	-	-	-	-	Kovachevtsi
	PER32	Перник	32	24	1	-	6	-	Pernik
	PER36	Радомир	8	6	-	-	2	-	Radomir
	PER51	Трън	1	1	-	-	-	-	Tran
BG412	SFO	София	107	89	1	-	16	-	Sofia
	SFO54	Антон	1	1	-	-	-	-	Anton
	SFO06	Божурище	2	2	-	-	-	-	Bozhurishte
	SFO07	Ботевград	13	10	-	-	2	-	Botevgrad
	SFO09	Годеч	2	2	-	-	-	-	Godech
	SFO10	Горна Малина	3	3	-	-	-	-	Gorna Malina
	SFO59	Долна баня	2	1	-	-	1	-	Dolna banya
	SFO16	Драгоман	1	1	-	-	-	-	Dragoman
	SFO17	Елин Пелин	11	10	-	-	1	-	Elin Pelin
	SFO18	Етрополе	6	5	-	-	1	-	Etropole

3. Учебни институции през учебната 2011/2012 г. по статистически зони, статистически райони и по области и общини¹
Educational institutions by statistical zone, statistical region and by district and municipality in 2011/2012 school year¹

(Продължение)
(Continued)

(Брой)
(Number)

NUTS	EКАТТЕ	Статистически зони Статистически райони Области Общини	Общо Total	Общо- образователни училища ² General schools ²	Специални училища Special schools	Училища по изкуствата Art schools	Професионални гимназии Vocational gymnasiums	Професионални колежи с прием след средно образование Vocational colleges	Statistical zones, statistical regions, districts and municipalities
	SFO47	Златица	2	1	-	-	1	-	Zlatitsa
	SFO20	Ихтиман	5	4	-	-	1	-	Ihtiman
	SFO24	Копривщица	1	1	-	-	-	-	Koprivshtitsa
	SFO25	Костенец	6	4	1	-	1	-	Kostenets
	SFO26	Костинброд	6	5	-	-	1	-	Kostinbrod
	SFO56	Мирково	1	1	-	-	-	-	Mirkovo
	SFO55	Пирдоп	4	2	-	-	2	-	Pirdop
	SFO34	Правец	8	7	-	-	1	-	Pravets
	SFO39	Самоков	15	13	-	-	2	-	Samokov
	SFO43	Своге	12	11	-	-	1	-	Svoge
	SFO45	Сливница	3	2	-	-	1	-	Slivnitsa
	SFO57	Чавдар	1	1	-	-	-	-	Chavdar
	SFO58	Челопеч	2	2	-	-	-	-	Chelopech
BG411	SOF	София (столица)	320	229	7	6	38	16	Sofia (stolitsa)
	SOF46	Столична	320	229	7	6	38	16	Stolichna
BG42	BG42	Южен централен	574	460	14	5	83	4	Yuzhen tsentralen
BG425	KRZ	Кърджали	82	67	1	-	14	-	Kardzhali
	KRZ02	Ардино	8	7	-	-	1	-	Ardino
	KRZ08	Джебел	7	6	-	-	1	-	Dzhebel
	KRZ14	Кирково	9	8	-	-	1	-	Kirkovo
	KRZ15	Крумовград	12	11	-	-	1	-	Krumovgrad
	KRZ16	Кърджали	30	22	1	-	7	-	Kardzhali
	KRZ21	Момчилград	9	6	-	-	3	-	Momchilgrad
	KRZ35	Черноочене	7	7	-	-	-	-	Chernoochene
BG423	PAZ	Пазарджик	123	101	5	-	17	-	Pazardzhik
	PAZ03	Батак	4	3	-	-	1	-	Batak
	PAZ04	Белово	4	4	-	-	-	-	Belovo
	PAZ06	Брацигово	5	4	-	-	1	-	Bratsigovo
	PAZ08	Велинград	19	15	1	-	3	-	Velingrad
	PAZ14	Лесичово	3	3	-	-	-	-	Lesichovo
	PAZ19	Пазарджик	49	41	1	-	7	-	Pazardzhik
	PAZ20	Панагюрище	6	5	-	-	1	-	Panagyurishte
	PAZ21	Пещера	9	7	-	-	2	-	Peshtera
	PAZ24	Ракиново	7	4	3	-	-	-	Rakitovo
	PAZ29	Септември	15	13	-	-	2	-	Septemvri
	PAZ32	Стрелча	2	2	-	-	-	-	Strelcha
BG421	PDV	Пловдив	215	165	5	3	31	3	Plovdiv
	PDV01	Асеновград	17	13	1	-	3	-	Asenovgrad
	PDV07	Брезово	5	4	-	-	1	-	Brezovo
	PDV12	Калояново	5	5	-	-	-	-	Kaloyanovo
	PDV13	Карлово	16	12	-	-	4	-	Karlovo
	PDV39	Кричим	3	3	-	-	-	-	Krichim
	PDV42	Куклен	2	1	-	-	1	-	Kuklen
	PDV15	Лъки	1	1	-	-	-	-	Laki
	PDV17	Марица	13	13	-	-	-	-	Maritsa

3. Учебни институции през учебната 2011/2012 г. по статистически зони, статистически райони и по области и общини¹
 Educational institutions by statistical zone, statistical region and by district and municipality in 2011/2012 school year¹

(Продължение)
 (Continued)

(Брой)
 (Number)

NUTS	EKATTE	Статистически зони Статистически райони Области Общини	Общо Total	Общо- образователни училища ² General schools ²	Специални училища Special schools	Училища по изкуствата Art schools	Професионални гимназии Vocational gymnasiums	Професионални колежи с прием след средно образование Vocational colleges	Statistical zones, statistical regions, districts and municipalities
	PDV40	Перущица	2	1	-	-	1	-	Perushitsa
	PDV22	Пловдив	92	59	3	3	16	3	Plovdiv
	PDV23	Първомай	14	13	-	-	1	-	Parvomay
	PDV25	Раковски	8	6	-	-	2	-	Rakovski
	PDV26	Родопи	11	11	-	-	-	-	Rodopi
	PDV28	Садово	8	7	-	-	1	-	Sadovo
	PDV43	Сопот	3	2	-	-	1	-	Sopot
	PDV41	Стамболийски	7	7	-	-	-	-	Stamboliyski
	PDV33	Съединение	2	2	-	-	-	-	Saedinenie
	PDV37	Хисаря	6	5	1	-	-	-	Hisarya
BG424	SML	Смолян	67	55	-	2	9	1	Smolyan
	SML02	Баните	2	2	-	-	-	-	Banite
	SML05	Борино	3	3	-	-	-	-	Borino
	SML09	Девин	9	8	-	-	1	-	Devin
	SML10	Доспат	10	9	-	-	1	-	Dospat
	SML11	Златоград	6	5	-	-	1	-	Zlatograd
	SML16	Мадан	7	6	-	-	1	-	Madan
	SML18	Неделино	2	2	-	-	-	-	Nedelino
	SML27	Рудозем	3	3	-	-	-	-	Rudozem
	SML31	Смолян	20	13	-	2	4	1	Smolyan
	SML38	Чепеларе	5	4	-	-	1	-	Chepelare
BG422	HKV	Хасково	87	72	3	-	12	-	Haskovo
	HKV09	Димитровград	14	12	-	-	2	-	Dimitrovgrad
	HKV11	Ивайловград	4	4	-	-	-	-	Ivaylovgrad
	HKV17	Любимец	4	4	-	-	-	-	Lyubimets
	HKV18	Маджарово	1	1	-	-	-	-	Madzharovo
	HKV19	Минерални бани	3	2	-	-	1	-	Mineralni bani
	HKV28	Свиленград	8	6	1	-	1	-	Svilengrad
	HKV29	Симеоновград	3	3	-	-	-	-	Simeonovgrad
	HKV30	Стамболово	5	5	-	-	-	-	Stambolovo
	HKV32	Тополовград	7	7	-	-	-	-	Topolovgrad
	HKV33	Харманли	10	8	1	-	1	-	Harmanli
	HKV34	Хасково	28	20	1	-	7	-	Haskovo

3. Учебни институции през учебната 2011/2012 г. по статистически зони, статистически райони и по области и общини¹
Educational institutions by statistical zone, statistical region and by district and municipality in 2011/2012 school year¹

(Продължение)
(Continued)

(Брой)
(Number)

NUTS	EKATTE	Статистически зони Статистически райони Области Общини	Професионални училища след VI и VII клас Vocational training schools after VI and VII grade	Професионални училища след VIII клас Vocational training schools after VIII grade	Самостоятелни колежи Self-dependent colleges	Университети и специализирани висши училища Universities and equivalent higher schools	Statistical zones, statistical regions, districts and municipalities
BG	BG	Общо за страната	-	5	8	45	Total
BG3	BG3	Северна и Югоизточна България	-	5	1	15	Северна i Yugoiztochna Bulgaria
BG31	BG31	Северозападен	-	1	-	1	Severozapaden
BG311	VID	Видин	-	-	-	-	Vidin
	VID01	Белоградчик	-	-	-	-	Belogradchik
	VID03	Бойница	-	-	-	-	Boynitsa
	VID06	Брегово	-	-	-	-	Bregovo
	VID09	Видин	-	-	-	-	Vidin
	VID15	Грамада	-	-	-	-	Gramada
	VID16	Димово	-	-	-	-	Dimovo
	VID22	Кула	-	-	-	-	Kula
	VID25	Макреш	-	-	-	-	Makresh
	VID30	Ново село	-	-	-	-	Novo selo
	VID33	Ружинци	-	-	-	-	Ruzhintsi
	VID37	Чупрене	-	-	-	-	Chuprene
BG313	VRC	Враца	-	-	-	-	Vratsa
	VRC05	Борован	-	-	-	-	Borovan
	VRC08	Бяла Слатина	-	-	-	-	Byala Slatina
	VRC10	Враца	-	-	-	-	Vratsa
	VRC20	Козлодуй	-	-	-	-	Kozloduy
	VRC21	Криводол	-	-	-	-	Krivodol
	VRC27	Мездра	-	-	-	-	Mezdra
	VRC28	Мизия	-	-	-	-	Mizia
	VRC31	Оряхово	-	-	-	-	Oryahovo
	VRC32	Роман	-	-	-	-	Roman
	VRC35	Хайредин	-	-	-	-	Hayredin
BG315	LOV	Ловеч	-	1	-	-	Lovech
	LOV02	Априлци	-	-	-	-	Apriltsi
	LOV17	Летница	-	-	-	-	Letnitsa
	LOV18	Ловеч	-	1	-	-	Lovech
	LOV19	Луковит	-	-	-	-	Lukovit
	LOV33	Тетевен	-	-	-	-	Teteven
	LOV34	Троян	-	-	-	-	Troyan
	LOV36	Угърчин	-	-	-	-	Ugarchin
	LOV38	Ябланица	-	-	-	-	Yablanitsa
BG312	MON	Монтана	-	-	-	-	Montana
	MON02	Берковица	-	-	-	-	Berkovitsa
	MON04	Бойчиновци	-	-	-	-	Boychinovtsi
	MON07	Брусарци	-	-	-	-	Brusartsi
	MON11	Вълчедръм	-	-	-	-	Valchedram
	MON12	Вършец	-	-	-	-	Varshets
	MON14	Георги Дамяново	-	-	-	-	Georgi Damyanovo
	MON24	Лом	-	-	-	-	Lom
	MON26	Медковец	-	-	-	-	Medkovets

3. Учебни институции през учебната 2011/2012 г. по статистически зони, статистически райони и по области и общини¹
 Educational institutions by statistical zone, statistical region and by district and municipality in 2011/2012 school year¹

(Продължение)
(Continued)

(Брой)
(Number)

NUTS	EKATTE	Статистически зони Статистически райони Области Общини	Професионални училища след VI и VII клас Vocational training schools after VI and VII grade	Професионални училища след VIII клас Vocational training schools after VIII grade	Самостоятелни колежи Self-dependent colleges	Университети и специализирани висши училища Universities and equivalent higher schools	Statistical zones, statistical regions, districts and municipalities
	MON29	Монтана	-	-	-	-	Montana
	MON36	Чипровци	-	-	-	-	Chiprovtsi
	MON38	Якимово	-	-	-	-	Yakimovo
BG314	PVN	Плевен	-	-	-	-	1 Pleven
	PVN03	Белене	-	-	-	-	Belene
	PVN08	Гулянци	-	-	-	-	Gulyantsi
	PVN10	Долна Митрополия	-	-	-	-	Dolna Mitropolia
	PVN11	Долни Дъбник	-	-	-	-	Dolni Dabnik
	PVN23	Искър	-	-	-	-	Iskar
	PVN39	Кнежа	-	-	-	-	Knezha
	PVN16	Левски	-	-	-	-	Levski
	PVN21	Никопол	-	-	-	-	Nikopol
	PVN24	Плевен	-	-	-	-	1 Pleven
	PVN27	Пордим	-	-	-	-	Pordim
	PVN37	Червен бряг	-	-	-	-	Cherven bryag
BG32	BG32	Северен централен	-	2	-	-	5 Severen tsentralen
BG321	VTR	Велико Търново	-	-	-	-	3 Veliko Tarnovo
	VTR04	Велико Търново	-	-	-	-	2 Veliko Tarnovo
	VTR06	Горна Оряховица	-	-	-	-	Gorna Oryahovitsa
	VTR13	Елена	-	-	-	-	Elena
	VTR14	Златарица	-	-	-	-	Zlataritsa
	VTR20	Лясковец	-	-	-	-	Lyaskovets
	VTR22	Павликени	-	-	-	-	Pavlikeni
	VTR26	Полски Тръмбеш	-	-	-	-	Polski Trambesh
	VTR28	Свищов	-	-	-	-	1 Svishtov
	VTR31	Стражица	-	-	-	-	Strazhitsa
	VTR32	Сухиндол	-	-	-	-	Suhindol
BG322	GAB	Габрово	-	-	-	-	1 Gabrovo
	GAB05	Габрово	-	-	-	-	1 Gabrovo
	GAB12	Дряново	-	-	-	-	Dryanovo
	GAB29	Севлиево	-	-	-	-	Sevlievo
	GAB35	Трявна	-	-	-	-	Tryavna
BG324	RAZ	Разград	-	-	-	-	Razgrad
	RAZ11	Завет	-	-	-	-	Zavet
	RAZ14	Исперих	-	-	-	-	Isperih
	RAZ16	Кубрат	-	-	-	-	Kubrat
	RAZ17	Лозница	-	-	-	-	Loznitsa
	RAZ26	Разград	-	-	-	-	Razgrad
	RAZ29	Самуил	-	-	-	-	Samuil
	RAZ36	Цар Калоян	-	-	-	-	Tsar Kaloyan
BG323	RSE	Русе	-	-	-	-	1 Ruse
	RSE03	Борово	-	-	-	-	Borovo
	RSE04	Бяла	-	-	-	-	Byala
	RSE05	Ветово	-	-	-	-	Vetovo
	RSE08	Две могили	-	-	-	-	Dve mogili

3. Учебни институции през учебната 2011/2012 г. по статистически зони, статистически райони и по области и общини¹
Educational institutions by statistical zone, statistical region and by district and municipality in 2011/2012 school year¹

(Продължение)
(Continued)

(Брой)
(Number)

NUTS	EKATTE	Статистически зони Статистически райони Области Общини	Професионални училища след VI и VII клас Vocational training schools after VI and VII grade	Професионални училища след VIII клас Vocational training schools after VIII grade	Самостоятелни колежи Self-dependent colleges	Университети и специализирани висши училища Universities and equivalent higher schools	Statistical zones, statistical regions, districts and municipalities
	RSE13	Иваново	-	-	-	-	Ivanovo
	RSE27	Русе	-	-	-	1	Ruse
	RSE33	Сливо поле	-	-	-	-	Slivo pole
	RSE37	Ценово	-	-	-	-	Tsenovo
BG325	SLS	Силистра	-	2	-	-	Silistra
	SLS01	Алфатар	-	-	-	-	Alfatar
	SLS07	Главиница	-	-	-	-	Glavinitza
	SLS10	Дулово	-	-	-	-	Dulovo
	SLS15	Кайнарджа	-	1	-	-	Kaynardzha
	SLS31	Силистра	-	-	-	-	Silistra
	SLS32	Ситово	-	1	-	-	Sitovo
	SLS34	Тутракан	-	-	-	-	Tutrakan
BG33	BG33	Североизточен	-	1	1	-	Severoiztochen
BG331	VAR	Варна	-	1	-	-	Varna
	VAR01	Аврен	-	-	-	-	Avren
	VAR02	Аксаково	-	-	-	-	Aksakovo
	VAR04	Белослав	-	-	-	-	Beloslav
	VAR05	Бяла	-	-	-	-	Byala
	VAR06	Варна	-	-	-	5	Varna
	VAR08	Ветрино	-	-	-	-	Vetrino
	VAR09	Вълчи дол	-	-	-	-	Valchi dol
	VAR14	Девня	-	-	-	-	Devnya
	VAR13	Долни чифлик	-	-	-	-	Dolni chiflik
	VAR16	Дългопол	-	-	-	-	Dalgopol
	VAR24	Провадия	-	1	-	-	Provadia
	VAR26	Суворово	-	-	-	-	Suvorovo
BG332	DOB	Добрич	-	-	1	-	Dobrich
	DOB03	Балчик	-	-	-	-	Balchik
	DOB12	Генерал Тошево	-	-	-	-	General Toshevo
	DOB28	Добрич	-	-	1	-	Dobrich
	DOB15	Добрич - селска	-	-	-	-	Dobrich - selska
	DOB17	Каварна	-	-	-	-	Kavarna
	DOB20	Крушари	-	-	-	-	Krushari
	DOB27	Тервел	-	-	-	-	Tervel
	DOB29	Шабла	-	-	-	-	Shabla
BG334	TGV	Търговище	-	-	-	-	Targovishte
	TGV02	Антоново	-	-	-	-	Antonovo
	TGV22	Омуртаг	-	-	-	-	Omurtag
	TGV23	Опака	-	-	-	-	Opaka
	TGV24	Попово	-	-	-	-	Popovo
	TGV35	Търговище	-	-	-	-	Targovishte
BG333	SHU	Шумен	-	-	-	1	Shumen
	SHU23	Велики Преслав	-	-	-	-	Veliki Preslav
	SHU07	Венец	-	-	-	-	Venets
	SHU10	Върбица	-	-	-	-	Varbitsa

3. Учебни институции през учебната 2011/2012 г. по статистически зони, статистически райони и по области и общини¹
 Educational institutions by statistical zone, statistical region and by district and municipality in 2011/2012 school year¹

(Продължение)
(Continued)

(Брой)
(Number)

NUTS	EKATTE	Статистически зони Статистически райони Области Общини	Професионални училища след VI и VII клас Vocational training schools after VI and VII grade	Професионални училища след VIII клас Vocational training schools after VIII grade	Самостоятелни колежи Self-dependent colleges	Университети и специализирани висши училища Universities and equivalent higher schools	Statistical zones, statistical regions, districts and municipalities
	SHU18	Каолиново	-	-	-	-	- Kaolinovo
	SHU19	Каспичан	-	-	-	-	- Kaspichan
	SHU21	Никола Козлево	-	-	-	-	- Nikola Kozlevo
	SHU22	Нови пазар	-	-	-	-	- Novi pazar
	SHU25	Смядово	-	-	-	-	- Smyadovo
	SHU11	Хитрино	-	-	-	-	- Hitrino
	SHU30	Шумен	-	-	-	-	1 Shumen
BG34	BG34	Югоизточен	-	1	-	-	3 Yugoiztochen
BG341	BGS	Бургас	-	-	-	-	2 Burgas
	BGS01	Айтос	-	-	-	-	- Aytos
	BGS04	Бургас	-	-	-	-	2 Burgas
	BGS08	Камено	-	-	-	-	- Kameno
	BGS09	Карнобат	-	-	-	-	- Karnobat
	BGS12	Малко Търново	-	-	-	-	- Malko Tarnovo
	BGS15	Несебър	-	-	-	-	- Nesebar
	BGS17	Поморие	-	-	-	-	- Pomorie
	BGS27	Приморско	-	-	-	-	- Primorsko
	BGS18	Руен	-	-	-	-	- Ruen
	BGS21	Созопол	-	-	-	-	- Sozopol
	BGS06	Средец	-	-	-	-	- Sredets
	BGS23	Сунгурларе	-	-	-	-	- Sungurlare
	BGS13	Царево	-	-	-	-	- Tsarevo
BG342	SLV	Сливен	-	1	-	-	- Sliven
	SLV11	Котел	-	-	-	-	- Kotel
	SLV16	Нова Загора	-	-	-	-	- Nova Zagora
	SLV20	Сливен	-	1	-	-	- Sliven
	SLV24	Твърдица	-	-	-	-	- Tvarditsa
BG344	SZR	Стара Загора	-	-	-	-	1 Stara Zagora
	SZR04	Братя Даскалови	-	-	-	-	- Bratya Daskalovi
	SZR37	Гурково	-	-	-	-	- Gurkovo
	SZR07	Гълъбово	-	-	-	-	- Galabovo
	SZR12	Казанлък	-	-	-	-	- Kazanlak
	SZR22	Мъглиж	-	-	-	-	- Maglzh
	SZR38	Николаево	-	-	-	-	- Nikolaevo
	SZR23	Опан	-	-	-	-	- Opan
	SZR24	Павел баня	-	-	-	-	- Pavel banya
	SZR27	Раднево	-	-	-	-	- Radnevo
	SZR31	Стара Загора	-	-	-	-	1 Stara Zagora
	SZR36	Чирпан	-	-	-	-	- Chirpan
BG343	JAM	Ямбол	-	-	-	-	- Yambol
	JAM03	Болярово	-	-	-	-	- Bolyarovo
	JAM07	Елхово	-	-	-	-	- Elhovo
	JAM22	Стралджа	-	-	-	-	- Straldzha
	JAM25	Тунджа	-	-	-	-	- Tundzha
	JAM26	Ямбол	-	-	-	-	- Yambol

3. Учебни институции през учебната 2011/2012 г. по статистически зони, статистически райони и по области и общини¹
Educational institutions by statistical zone, statistical region and by district and municipality in 2011/2012 school year¹

(Продължение)
(Continued)

(Брой)
(Number)

NUTS	EKATTE	Статистически зони Статистически райони Области Общини	Професионални училища след VI и VII клас Vocational training schools after VI and VII grade	Професионални училища след VIII клас Vocational training schools after VIII grade	Самостоятелни колежи Self-dependent colleges	Университети и специализирани висши училища Universities and equivalent higher schools	Statistical zones, statistical regions, districts and municipalities
BG4	BG4	Югозападна и Южна централна България	-	-	7	30	Yugozapadna i Yuzhna tsentralna Bulgaria
BG41	BG41	Югозападен	-	-	5	24	Yugozapaden
BG413	BLG	Благоевград	-	-	1	2	Blagoevgrad
	BLG01	Банско	-	-	-	-	Bansko
	BLG02	Белица	-	-	-	-	Belitsa
	BLG03	Благоевград	-	-	1	2	Blagoevgrad
	BLG11	Гоце Делчев	-	-	-	-	Gotse Delchev
	BLG13	Гърмен	-	-	-	-	Garmen
	BLG28	Кресна	-	-	-	-	Kresna
	BLG33	Петрич	-	-	-	-	Petrich
	BLG37	Разлог	-	-	-	-	Razlog
	BLG40	Сандански	-	-	-	-	Sandanski
	BLG42	Сатовча	-	-	-	-	Satovcha
	BLG44	Симитли	-	-	-	-	Simitli
	BLG49	Струмяни	-	-	-	-	Strumyani
	BLG52	Хаджидимово	-	-	-	-	Hadzhidimovo
	BLG53	Якоруда	-	-	-	-	Yakoruda
BG415	KNL	Кюстендил	-	-	-	-	Kyustendil
	KNL04	Бобов дол	-	-	-	-	Bobovdol
	KNL05	Бобошево	-	-	-	-	Boboshevo
	KNL48	Дупница	-	-	-	-	Dupnitsa
	KNL27	Кочериново	-	-	-	-	Kocherinovo
	KNL29	Кюстендил	-	-	-	-	Kyustendil
	KNL31	Невестино	-	-	-	-	Nevestino
	KNL38	Рила	-	-	-	-	Rila
	KNL41	Сапарева баня	-	-	-	-	Sapareva banya
	KNL50	Трекляно	-	-	-	-	Treklyano
BG414	PER	Перник	-	-	-	-	1 Pernik
	PER08	Брезник	-	-	-	-	Breznik
	PER19	Земен	-	-	-	-	Zemen
	PER22	Ковачевци	-	-	-	-	Kovachevtsi
	PER32	Перник	-	-	-	1	Pernik
	PER36	Радомир	-	-	-	-	Radomir
	PER51	Трън	-	-	-	-	Tran
BG412	SF0	София	-	-	-	-	1 Sofia
	SF054	Антон	-	-	-	-	Anton
	SF006	Божурище	-	-	-	-	Bozhurishte
	SF007	Ботевград	-	-	-	1	Botevgrad
	SF009	Годеч	-	-	-	-	Godech
	SF010	Горна Малина	-	-	-	-	Gorna Malina
	SF059	Долна баня	-	-	-	-	Dolna banya
	SF016	Драгоман	-	-	-	-	Dragoman
	SF017	Елин Пелин	-	-	-	-	Elin Pelin
	SF018	Етрополе	-	-	-	-	Etropole

3. Учебни институции през учебната 2011/2012 г. по статистически зони, статистически райони и по области и общини¹
Educational institutions by statistical zone, statistical region and by district and municipality in 2011/2012 school year¹

(Продължение)
(Continued)

(Брой)
(Number)

NUTS	EKATTE	Статистически зони Статистически райони Области Общини	Професионални училища след VI и VII клас Vocational training schools after VI and VII grade	Професионални училища след VIII клас Vocational training schools after VIII grade	Самостоятелни колежи Self-dependent colleges	Университети и специализирани висши училища Universities and equivalent higher schools	Statistical zones, statistical regions, districts and municipalities
	SFO47	Златица	-	-	-	-	Zlatitsa
	SFO20	Ихтиман	-	-	-	-	Ihtiman
	SFO24	Копривщица	-	-	-	-	Koprivshtitsa
	SFO25	Костенец	-	-	-	-	Kostenets
	SFO26	Костинброд	-	-	-	-	Kostinbrod
	SFO56	Мирково	-	-	-	-	Mirkovo
	SFO55	Пирдоп	-	-	-	-	Pirdop
	SFO34	Правец	-	-	-	-	Pravets
	SFO39	Самоков	-	-	-	-	Samokov
	SFO43	Своге	-	-	-	-	Svoge
	SFO45	Сливница	-	-	-	-	Slivnitsa
	SFO57	Чавдар	-	-	-	-	Chavdar
	SFO58	Челопеч	-	-	-	-	Chelopech
BG411	SOF	София (столица)	-	-	4	20	Sofia (stolitsa)
	SOF46	Столична	-	-	4	20	Stolichna
BG42	BG42	Южен централен	-	-	2	6	Yuzhen tsentralen
BG425	KRZ	Кърджали	-	-	-	-	Kardzhali
	KRZ02	Ардино	-	-	-	-	Ardino
	KRZ08	Джебел	-	-	-	-	Dzhebel
	KRZ14	Кирково	-	-	-	-	Kirkovo
	KRZ15	Крумовград	-	-	-	-	Krumovgrad
	KRZ16	Кърджали	-	-	-	-	Kardzhali
	KRZ21	Момчилград	-	-	-	-	Momchilgrad
	KRZ35	Черноочене	-	-	-	-	Chernoochene
BG423	PAZ	Пазарджик	-	-	-	-	Pazardzhik
	PAZ03	Батак	-	-	-	-	Batak
	PAZ04	Белово	-	-	-	-	Belovo
	PAZ06	Брацигово	-	-	-	-	Bratsigovo
	PAZ08	Велинград	-	-	-	-	Velingrad
	PAZ14	Лесичово	-	-	-	-	Lesichovo
	PAZ19	Пазарджик	-	-	-	-	Pazardzhik
	PAZ20	Панагюрище	-	-	-	-	Panagyurishte
	PAZ21	Пещера	-	-	-	-	Peshtera
	PAZ24	Ракитово	-	-	-	-	Rakitovo
	PAZ29	Септември	-	-	-	-	Septemvri
	PAZ32	Стрелча	-	-	-	-	Strelcha
BG421	PDV	Пловдив	-	-	2	6	Plovdiv
	PDV01	Асеновград	-	-	-	-	Asenovgrad
	PDV07	Брезово	-	-	-	-	Brezovo
	PDV12	Калояново	-	-	-	-	Kaloyanovo
	PDV13	Карлово	-	-	-	-	Karlovo
	PDV39	Кричим	-	-	-	-	Krichim
	PDV42	Куклен	-	-	-	-	Kuklen
	PDV15	Лъки	-	-	-	-	Laki
	PDV17	Марица	-	-	-	-	Maritsa

3. Учебни институции през учебната 2011/2012 г. по статистически зони, статистически райони и по области и общини¹

Educational institutions by statistical zone, statistical region and by district and municipality in 2011/2012 school year¹

(Продължение и край)
(Continued and end)

(Брой)
(Number)

NUTS	EKATTE	Статистически зони Статистически райони Области Общини	Професионални училища след VI и VII клас Vocational training schools after VI and VII grade	Професионални училища след VIII клас Vocational training schools after VIII grade	Самостоятелни колежи Self-dependent colleges	Университети и специализирани висши училища Universities and equivalent higher schools	Statistical zones, statistical regions, districts and municipalities
	PDV40	Перущица	-	-	-	-	- Perushtitsa
	PDV22	Пловдив	-	-	2	6	6 Plovdiv
	PDV23	Първомай	-	-	-	-	- Parvomay
	PDV25	Раковски	-	-	-	-	- Rakovski
	PDV26	Родопи	-	-	-	-	- Rodopi
	PDV28	Садово	-	-	-	-	- Sadovo
	PDV43	Сопот	-	-	-	-	- Sopot
	PDV41	Стамболийски	-	-	-	-	- Stamboliyski
	PDV33	Съединение	-	-	-	-	- Saedinenie
	PDV37	Хисаря	-	-	-	-	- Hisarya
BG424	SML	Смолян	-	-	-	-	- Smolyan
	SML02	Баните	-	-	-	-	- Banite
	SML05	Борино	-	-	-	-	- Borino
	SML09	Девин	-	-	-	-	- Devin
	SML10	Доспат	-	-	-	-	- Dospat
	SML11	Златоград	-	-	-	-	- Zlatograd
	SML16	Мадан	-	-	-	-	- Madan
	SML18	Неделино	-	-	-	-	- Nedelino
	SML27	Рудозем	-	-	-	-	- Rudozem
	SML31	Смолян	-	-	-	-	- Smolyan
	SML38	Чепеларе	-	-	-	-	- Chepelare
BG422	HKV	Хасково	-	-	-	-	- Haskovo
	HKV09	Димитровград	-	-	-	-	- Dimitrovgrad
	HKV11	Ивайловград	-	-	-	-	- Ivaylovgrad
	HKV17	Любимец	-	-	-	-	- Lyubimets
	HKV18	Маджарово	-	-	-	-	- Madzharovo
	HKV19	Минерални бани	-	-	-	-	- Mineralni bani
	HKV28	Свиленград	-	-	-	-	- Svilengrad
	HKV29	Симеоновград	-	-	-	-	- Simeonovgrad
	HKV30	Стамболово	-	-	-	-	- Stambolovo
	HKV32	Тополовград	-	-	-	-	- Topolovgrad
	HKV33	Харманли	-	-	-	-	- Harmanli
	HKV34	Хасково	-	-	-	-	- Haskovo

¹ Повече информация относно методологията е на разположение на следния интернет адрес:
<http://www.nsi.bg/otrasal-metodologia.php?otr=23>.

² Вкл. българските училища в чужбина.

¹ More information about the methodology is available in the following web page:
<http://www.nsi.bg/otrasal-metodologiaen.php?otr=36>.

² Incl. Bulgarian schools abroad.

4. Преподаватели по видове учебни институции през учебната 2011/2012 г. по статистически зони, статистически райони и по области и общини¹ Teaching staff by type of educational institution by statistical zone, statistical region and by district and municipality in 2011/2012 school year¹

(Брой)
(Number)

NUTS	EKATTE	Статистически зони Статистически райони Области Общини	Общо ² Total ²	Общообразователни училища General schools ²	Специални училища Special schools	Училища по изкуствата Art schools	Професионални колежи с прием след средно образование Vocational colleges	Statistical zones, statistical regions, districts and municipalities
BG	BG	Общо за страната	83196	46245	940	1063	532	Total
BG3	BG3	Северна и Югоизточна България	38207	23874	521	504	133	Severna i Yugoiztochna Bulgaria
BG31	BG31	Северозападен	7835	5590	139	100	..	Severozapaden
BG311	VID	Видин	814	648	14	-	-	Vidin
	VID01	Белградчик	50	50	-	-	-	Belogradchik
	VID03	Бойница	12	12	-	-	-	Boynitsa
	VID06	Брегово	35	25	-	-	-	Bregovo
	VID09	Видин	543	400	14	-	-	Vidin
	VID15	Грамада	11	11	-	-	-	Gramada
	VID16	Димово	54	51	-	-	-	Dimovo
	VID22	Кула	24	24	-	-	-	Kula
	VID25	Макреш	9	9	-	-	-	Makresh
	VID30	Ново село	16	16	-	-	-	Novo selo
	VID33	Ружинци	46	36	-	-	-	Ruzhintsi
	VID37	Чупрене	14	14	-	-	-	Chuprene
BG313	VRC	Враца	1739	1367	25	11	-	Vratsa
	VRC05	Борован	60	41	-	-	-	Borovan
	VRC08	Бяла Слатина	224	156	-	-	-	Byala Slatina
	VRC10	Враца	792	601	13	-	-	Vratsa
	VRC20	Козлодуй	197	160	-	-	-	Kozloduy
	VRC21	Криводол	62	62	-	-	-	Krivodol
	VRC27	Мездра	175	144	5	-	-	Mezdra
	VRC28	Мизия	50	42	-	-	-	Mizia
	VRC31	Оряхово	76	76	-	-	-	Oryahovo
	VRC32	Роман	64	46	7	11	-	Roman
	VRC35	Хайредин	39	39	-	-	-	Hayredin
BG315	LOV	Ловеч	1239	940	34	16	-	Lovech
	LOV02	Априлци	20	11	-	-	-	Apriltsi
	LOV17	Летница	31	..	-	-	-	Letnitsa
	LOV18	Ловеч	473	337	7	-	-	Lovech
	LOV19	Луковит	148	114	11	-	-	Lukovit
	LOV33	Тетевен	210	149	10	-	-	Teteven
	LOV34	Троян	260	208	6	16	-	Troyan
	LOV36	Угърчин	38	38	-	-	-	Ugarchin
	LOV38	Ябланица	59	..	-	-	-	Yablanitsa
BG312	MON	Монтана	1312	984	..	-	-	.. Montana
	MON02	Берковица	150	120	..	-	-	Berkovitsa
	MON04	Бойчиновци	93	62	12	-	-	Boychinovtsi
	MON07	Брусарци	40	40	-	-	-	Brusartsi
	MON11	Вълчедръм	65	..	-	-	-	Valchedram
	MON12	Вършец	77	54	6	-	-	Varshets
	MON14	Георги Дамяново	23	..	-	-	-	Georgi Damyanovo
	MON24	Лом	281	200	8	-	-	Lom
	MON26	Медковец	34	34	-	-	-	Medkovets

4. Преподаватели по видове учебни институции през учебната 2011/2012 г. по статистически зони, статистически райони и по области и общини¹
Teaching staff by type of educational institution by statistical zone, statistical region and by district and municipality in 2011/2012 school year¹

(Продължение)
(Continued)

(Брой)
(Number)

NUTS	EКАТТЕ	Статистически зони Статистически райони Области Общини	Общо ² Total ²	Общообразователни училища General schools ²	Специални училища Special schools	Училища по изкуствата Art schools	Професионални колежи с прием след средно образование Vocational colleges	Statistical zones, statistical regions, districts and municipalities
	MON29	Монтана	517	368	-	-	..	Montana
	MON36	Чипровци	13	13	-	-	-	Chiprovtsi
	MON38	Якимово	19	19	-	-	-	Yakimovo
BG314	PVN	Плевен	2731	1651	33	73	-	Pleven
	PVN03	Белене	69	51	-	-	-	Belene
	PVN08	Гулянци	70	70	-	-	-	Gulyantsi
	PVN10	Долна Митрополия	121	110	4	-	-	Dolna Mitropolia
	PVN11	Долни Дъбник	128	80	15	-	-	Dolni Dabnik
	PVN23	Искър	52	52	-	-	-	Iskar
	PVN39	Кнежа	131	89	-	-	-	Knezha
	PVN16	Левски	135	100	-	-	-	Levski
	PVN21	Никопол	42	42	-	-	-	Nikopol
	PVN24	Плевен	1661	830	14	73	-	Pleven
	PVN27	Пордим	70	57	-	-	-	Pordim
	PVN37	Червен бряг	252	170	-	-	-	Cherven bryag
BG32	BG32	Северен централен	9366	5086	110	98	59	Severen tsentralen
BG321	VTR	Велико Търново	3411	1482	23	-	47	Veliko Tarnovo
	VTR04	Велико Търново	1839	533	..	-	47	Veliko Tarnovo
	VTR06	Горна Оряховица	396	248	-	-	-	Gorna Oryahovitsa
	VTR13	Елена	80	80	-	-	-	Elena
	VTR14	Златарица	42	31	-	-	-	Zlataritsa
	VTR20	Лясковец	63	63	-	-	-	Lyaskovets
	VTR22	Павликени	150	118	-	-	-	Pavlikeni
	VTR26	Полски Тръмбеш	93	93	-	-	-	Polski Trambesh
	VTR28	Свищов	605	205	..	-	-	Svishtov
	VTR31	Стражица	124	97	-	-	-	Strazhitsa
	VTR32	Сухиндол	19	14	-	-	-	Suhindol
BG322	GAB	Габрово	1156	617	24	22	-	Gabrovo
	GAB05	Габрово	683	307	5	-	-	Gabrovo
	GAB12	Дряново	82	41	7	-	-	Dryanovo
	GAB29	Севлиево	293	205	-	-	-	Sevlievo
	GAB35	Трявна	98	64	12	22	-	Tryavna
BG324	RAZ	Разград	1235	883	34	-	-	Razgrad
	RAZ11	Завет	95	70	10	-	-	Zavet
	RAZ14	Исперих	217	184	-	-	-	Isperih
	RAZ16	Кубрат	147	121	12	-	-	Kubrat
	RAZ17	Лозница	99	66	-	-	-	Loznitsa
	RAZ26	Разград	578	343	12	-	-	Razgrad
	RAZ29	Самуил	53	53	-	-	-	Samuil
	RAZ36	Цар Калоян	46	46	-	-	-	Tsar Kaloyan
BG323	RSE	Русе	2464	1332	15	76	12	Ruse
	RSE03	Борово	40	32	..	-	-	Borovo
	RSE04	Бяла	104	..	-	-	-	Byala
	RSE05	Ветово	93	93	-	-	-	Vetovo
	RSE08	Две могили	62	43	-	-	-	Dve mogili

4. Преподаватели по видове учебни институции през учебната 2011/2012 г. по статистически зони, статистически райони и по области и общини¹
Teaching staff by type of educational institution by statistical zone, statistical region and by district and municipality in 2011/2012 school year¹

(Продължение)

(Брой)

(Continued)

(Number)

NUTS	EKATTE	Статистически зони Статистически райони Области Общини	Общо ² Total ²	Общообразователни училища General schools ²	Специални училища Special schools	Училища по изкуствата Art schools	Професионални колежи с прием след средно образование Vocational colleges	Statistical zones, statistical regions, districts and municipalities
	RSE13	Иваново	32	32	-	-	-	Ivanovo
	RSE27	Русе	2058	964	8	76	12	Ruse
	RSE33	Сливо поле	46	46	-	-	-	Slivo pole
	RSE37	Ценово	29	29	-	-	-	Tsenovo
BG325	SLS	Силистра	1100	772	14	-	-	Silistra
	SLS01	Алфатар	14	14	-	-	-	Alfatar
	SLS07	Главиница	77	77	-	-	-	Glavinitsa
	SLS10	Дулово	226	193	-	-	-	Dulovo
	SLS15	Кайнарджа	51	38	-	-	-	Kaynardzha
	SLS31	Силистра	573	309	6	-	-	Silistra
	SLS32	Ситово	40	30	-	-	-	Sitovo
	SLS34	Тутракан	119	111	8	-	-	Tutrakan
BG33	BG33	Североизточен	10695	6322	162	91	26	Severoiztochen
BG331	VAR	Варна	5613	2815	63	91	6	Varna
	VAR01	Аврен	64	64	-	-	-	Avren
	VAR02	Аксаково	120	120	-	-	-	Aksakovo
	VAR04	Белослав	76	65	-	-	-	Beloslav
	VAR05	Бяла	22	14	-	-	-	Byala
	VAR06	Варна	4572	1934	55	91	6	Varna
	VAR08	Ветрино	20	20	-	-	-	Vetrino
	VAR09	Вълчи дол	88	67	-	-	-	Valchi dol
	VAR14	Девня	62	..	-	-	-	Devnya
	VAR13	Долни чифлик	171	140	-	-	-	Dolni chiflik
	VAR16	Дългопол	130	..	-	-	-	Dalgopol
	VAR24	Провадия	213	154	8	-	-	Provadia
	VAR26	Суворово	75	55	-	-	-	Suvorovo
BG332	DOB	Добрич	1759	1372	30	-	-	Dobrich
	DOB03	Балчик	149	127	9	-	-	Balchik
	DOB12	Генерал Тошево	112	89	-	-	-	General Toshevo
	DOB28	Добрич	987	703	10	-	-	Dobrich
	DOB15	Добрич - селска	155	155	-	-	-	Dobrich - selska
	DOB17	Каварна	140	108	11	-	-	Kavarna
	DOB20	Крушари	43	43	-	-	-	Krushari
	DOB27	Тервел	139	113	-	-	-	Tervel
	DOB29	Шабла	34	34	-	-	-	Shabla
BG334	TGV	Търговище	1131	851	37	-	-	Targovishte
	TGV02	Антоново	52	52	-	-	-	Antonovo
	TGV22	Омуртаг	172	148	-	-	-	Omurtag
	TGV23	Опака	45	45	-	-	-	Opaka
	TGV24	Попово	248	185	-	-	-	Popovo
	TGV35	Търговище	614	421	37	-	-	Targovishte
BG333	SHU	Шумен	2192	1284	32	-	20	Shumen
	SHU23	Велики Преслав	132	83	-	-	-	Veliki Preslav
	SHU07	Венец	62	62	-	-	-	Venets
	SHU10	Върбица	95	95	-	-	-	Varbitsa

4. Преподаватели по видове учебни институции през учебната 2011/2012 г. по статистически зони, статистически райони и по области и общини¹
Teaching staff by type of educational institution by statistical zone, statistical region and by district and municipality in 2011/2012 school year¹

(Продължение)
(Continued)

(Брой)
(Number)

NUTS	EКАТТЕ	Статистически зони Статистически райони Области Общини	Общо ² Total ²	Общообразователни училища General schools ²	Специални училища Special schools	Училища по изкуствата Art schools	Професионални колежи с прием след средно образование Vocational colleges	Statistical zones, statistical regions, districts and municipalities
	SHU18	Каолиново	108	108	-	-	-	Kaolinovo
	SHU19	Каспичан	63	63	-	-	-	Kaspichan
	SHU21	Никола Козлево	70	64	-	-	-	Nikola Kozlevo
	SHU22	Нови пазар	202	140	16	-	-	Novi pazar
	SHU25	Смядово	51	51	-	-	-	Smyadovo
	SHU11	Хитрино	36	36	-	-	-	Hitrino
	SHU30	Шумен	1373	582	16	-	20	Shumen
BG34	BG34	Югоизточен	10311	6876	110	215	46	Yugoiztochen
BG341	BGS	Бургас	3852	2658	21	78	13	Burgas
	BGS01	Айтос	204	176	-	-	-	Aytos
	BGS04	Бургас	2408	1361	11	78	13	Burgas
	BGS08	Камено	60	60	-	-	-	Kameno
	BGS09	Карнобат	215	171	10	-	-	Karnobat
	BGS12	Малко Търново	19	12	-	-	-	Malko Tarnovo
	BGS15	Несебър	165	137	-	-	-	Nesebar
	BGS17	Поморие	172	150	-	-	-	Pomorie
	BGS27	Приморско	42	42	-	-	-	Primorsko
	BGS18	Руен	248	248	-	-	-	Ruen
	BGS21	Созопол	77	77	-	-	-	Sozopol
	BGS06	Средец	93	75	-	-	-	Sredets
	BGS23	Сунгурларе	89	89	-	-	-	Sungurlare
	BGS13	Царево	60	60	-	-	-	Tsarevo
BG342	SLV	Сливен	1821	1307	45	62	22	Sliven
	SLV11	Котел	192	142	-	46	-	Kotel
	SLV16	Нова Загора	322	264	5	-	-	Nova Zagora
	SLV20	Сливен	1201	795	40	16	22	Sliven
	SLV24	Твърдица	106	106	-	-	-	Tvarditsa
BG344	SZR	Стара Загора	3524	2113	32	75	11	Stara Zagora
	SZR04	Братя Даскалови	54	54	-	-	-	Bratya Daskalovi
	SZR37	Гурково	37	37	-	-	-	Gurkovo
	SZR07	Гълъбово	92	72	-	-	-	Galabovo
	SZR12	Казанлък	611	474	-	27	-	Kazanlak
	SZR22	Мъглиж	86	63	9	-	-	Maglizh
	SZR38	Николаево	40	33	-	-	-	Nikolaevo
	SZR23	Опан	10	10	-	-	-	Opan
	SZR24	Павел баня	116	100	-	-	-	Pavel banya
	SZR27	Раднево	142	116	-	-	-	Radnevo
	SZR31	Стара Загора	2167	1013	23	48	11	Stara Zagora
	SZR36	Чирпан	169	141	-	-	-	Chirpan
BG343	JAM	Ямбол	1114	798	12	-	-	Yambol
	JAM03	Болярново	25	25	-	-	-	Bolyarovo
	JAM07	Елхово	138	99	5	-	-	Elhovo
	JAM22	Стралджа	88	81	7	-	-	Straldzha
	JAM25	Тунджа	101	101	-	-	-	Tundzha
	JAM26	Ямбол	762	492	-	-	-	Yambol

4. Преподаватели по видове учебни институции през учебната 2011/2012 г. по статистически зони, статистически райони и по области и общини¹ Teaching staff by type of educational institution by statistical zone, statistical region and by district and municipality in 2011/2012 school year¹

(Продължение)

(Брой)

(Continued)

(Number)

NUTS	EKATTE	Статистически зони Статистически райони Области Общини	Общо ² Total ²	Общообразователни училища General schools ²	Специални училища Special schools	Училища по изкуствата Art schools	Професионални колежи с прием след средно образование Vocational colleges	Statistical zones, statistical regions, districts and municipalities
BG4	BG4	Югозападна и Южна централна България	44989	22371	419	559	399	Yugozapadna i Yuzhna tsentralna Bulgaria
BG41	BG41	Югозападен	29260	12859	238	365	300	Yugozapaden
BG413	BLG	Благоевград	3810	2262	46	-	20	Blagoevgrad
	BLG01	Банско	125	64	-	-	-	Bansko
	BLG02	Белица	99	90	9	-	-	Belitsa
	BLG03	Благоевград	1611	499	11	-	20	Blagoevgrad
	BLG11	Гоце Делчев	364	249	19	-	-	Gotse Delchev
	BLG13	Гърмен	124	124	-	-	-	Garmen
	BLG28	Кресна	36	36	-	-	-	Kresna
	BLG33	Петрич	446	370	-	-	-	Petrich
	BLG37	Разлог	204	134	7	-	-	Razlog
	BLG40	Сандански	325	242	-	-	-	Sandanski
	BLG42	Сатовча	164	164	-	-	-	Satovcha
	BLG44	Симитли	91	91	-	-	-	Simitli
	BLG49	Струмяни	25	25	-	-	-	Strumyani
	BLG52	Хаджидимово	94	94	-	-	-	Hadzhidimovo
	BLG53	Якоруда	102	80	-	-	-	Yakoruda
BG415	KNL	Кюстендил	1052	757	5	-	16	Kyustendil
	KNL04	Бобов дол	54	41	..	-	-	Bobovdol
	KNL05	Бобошево	9	9	-	-	-	Boboshevo
	KNL48	Дупница	390	283	-	-	-	Dupnitsa
	KNL27	Кочериново	29	22	..	-	-	Kocherinovo
	KNL29	Кюстендил	499	346	-	-	16	Kyustendil
	KNL31	Невестино	11	11	-	-	-	Nevestino
	KNL38	Рила	10	10	-	-	-	Rila
	KNL41	Сапарева баня	44	29	-	-	-	Sapareva banya
	KNL50	Трекляно	6	6	-	-	-	Treklyano
BG414	PER	Перник	1060	736	12	-	-	Pernik
	PER08	Брезник	51	42	-	-	-	Breznik
	PER19	Земен	12	12	-	-	-	Zemen
	PER22	Ковачевци	6	6	-	-	-	Kovachevtsi
	PER32	Перник	813	540	12	-	-	Pernik
	PER36	Радомир	153	111	-	-	-	Radomir
	PER51	Трън	25	25	-	-	-	Tran
BG412	SFO	София	2099	1597	5	-	-	Sofia
	SFO54	Антон	11	11	-	-	-	Anton
	SFO06	Божурище	46	46	-	-	-	Bozhurishte
	SFO07	Ботевград	385	191	-	-	-	Botevgrad
	SFO09	Годеч	34	34	-	-	-	Godech
	SFO10	Горна Малина	39	39	-	-	-	Gorna Malina
	SFO59	Долна баня	42	29	-	-	-	Dolna banya
	SFO16	Драгоман	23	23	-	-	-	Dragoman
	SFO17	Елин Пелин	152	137	-	-	-	Elin Pelin
	SFO18	Етрополе	134	112	-	-	-	Etopole

4. Преподаватели по видове учебни институции през учебната 2011/2012 г. по статистически зони, статистически райони и по области и общини¹
Teaching staff by type of educational institution by statistical zone, statistical region and by district and municipality in 2011/2012 school year¹

(Продължение)
(Continued)

(Брой)
(Number)

NUTS	EКАТТЕ	Статистически зони Статистически райони Области Общини	Общо ² Total ²	Общообразователни училища General schools ²	Специални училища Special schools	Училища по изкуствата Art schools	Професионални колежи с прием след средно образование Vocational colleges	Statistical zones, statistical regions, districts and municipalities
	SFO47	Златица	54	38	-	-	-	Zlatitsa
	SFO20	Ихтиман	126	108	-	-	-	Ihtiman
	SFO24	Копривщица	20	20	-	-	-	Koprivshtitsa
	SFO25	Костенец	108	84	5	-	-	Kostenets
	SFO26	Костинброд	119	100	-	-	-	Kostinbrod
	SFO56	Мирково	11	11	-	-	-	Mirkovo
	SFO55	Пирдоп	91	51	-	-	-	Pirdop
	SFO34	Правец	133	102	-	-	-	Pravets
	SFO39	Самоков	300	250	-	-	-	Samokov
	SFO43	Своге	162	119	-	-	-	Svoge
	SFO45	Сливница	72	55	-	-	-	Slivnitsa
	SFO57	Чавдар	10	10	-	-	-	Chavdar
	SFO58	Челопеч	27	27	-	-	-	Chelopech
BG411	SOF	София (столица)	21239	7507	170	365	264	Sofia (stolitsa)
	SOF46	Столична	21239	7507	170	365	264	Stolichna
BG42	BG42	Южен централен	15729	9512	181	194	99	Yuzhen tsentralen
BG425	KRZ	Кърджали	1661	1197	7	-	-	Kardzhali
	KRZ02	Ардино	86	75	-	-	-	Ardino
	KRZ08	Джебел	92	74	-	-	-	Dzhebel
	KRZ14	Кирково	166	152	-	-	-	Kirkovo
	KRZ15	Крумовград	177	156	-	-	-	Krumovgrad
	KRZ16	Кърджали	912	543	7	-	-	Kardzhali
	KRZ21	Момчилград	144	113	-	-	-	Momchilgrad
	KRZ35	Черноочене	84	84	-	-	-	Chernoochene
BG423	PAZ	Пазарджик	2415	1886	64	-	-	Pazardzhik
	PAZ03	Батак	48	39	-	-	-	Batak
	PAZ04	Белово	59	59	-	-	-	Belovo
	PAZ06	Брацигово	67	58	-	-	-	Bratsigovo
	PAZ08	Велинград	446	351	9	-	-	Velingrad
	PAZ14	Лесичово	25	25	-	-	-	Lesichovo
	PAZ19	Пазарджик	1071	804	18	-	-	Pazardzhik
	PAZ20	Панагюрище	190	132	-	-	-	Panagyurishte
	PAZ21	Пещера	143	122	-	-	-	Peshtera
	PAZ24	Ракитово	138	101	37	-	-	Rakitovo
	PAZ29	Септември	196	163	-	-	-	Septemvri
	PAZ32	Стрелча	32	32	-	-	-	Strelcha
BG421	PDV	Пловдив	8386	3997	69	160	86	Plovdiv
	PDV01	Асеновград	434	351	7	-	-	Asenovgrad
	PDV07	Брезово	58	..	-	-	-	Brezovo
	PDV12	Калояново	59	59	-	-	-	Kaloyanovo
	PDV13	Карлово	367	298	-	-	-	Karlovo
	PDV39	Кричим	55	55	-	-	-	Krichim
	PDV42	Куклен	42	24	-	-	-	Kuklen
	PDV15	Лъки	17	17	-	-	-	Laki
	PDV17	Марица	171	..	-	-	-	Maritsa

4. Преподаватели по видове учебни институции през учебната 2011/2012 г. по статистически зони, статистически райони и по области и общини¹ Teaching staff by type of educational institution by statistical zone, statistical region and by district and municipality in 2011/2012 school year¹

(Продължение)

(Брой)

(Continued)

(Number)

NUTS	EKATTE	Статистически зони Статистически райони Области Общини	Общо ² Total ²	Общообразователни училища General schools ²	Специални училища Special schools	Училища по изкуствата Art schools	Професионални колежи с прием след средно образование Vocational colleges	Statistical zones, statistical regions, districts and municipalities
	PDV40	Перущица	38	21	-	-	-	Perushtitsa
	PDV22	Пловдив	6170	2148	54	160	86	Plovdiv
	PDV23	Първомай	197	165	-	-	-	Parvomay
	PDV25	Раковски	163	122	-	-	-	Rakovski
	PDV26	Родопи	140	140	-	-	-	Rodopi
	PDV28	Садово	113	94	-	-	-	Sadovo
	PDV43	Сопот	124	56	-	-	-	Sopot
	PDV41	Стамболийски	111	111	-	-	-	Stamboliyski
	PDV33	Съединение	36	36	-	-	-	Saedinenie
	PDV37	Хисаря	91	83	8	-	-	Hisarya
BG424	SML	Смолян	1282	897	-	34	13	Smolyan
	SML02	Баните	29	29	-	-	-	Banite
	SML05	Борино	30	30	-	-	-	Borino
	SML09	Девин	118	98	-	-	-	Devin
	SML10	Доспат	102	86	-	-	-	Dospat
	SML11	Златоград	104	95	-	-	-	Zlatograd
	SML16	Мадан	110	91	-	-	-	Madan
	SML18	Неделино	53	53	-	-	-	Nedelino
	SML27	Рудозем	81	81	-	-	-	Rudozem
	SML31	Смолян	589	279	-	34	13	Smolyan
	SML38	Чепеларе	66	55	-	-	-	Chepelare
BG422	HKV	Хасково	1985	1535	41	-	-	Haskovo
	HKV09	Димитровград	374	317	-	-	-	Dimitrovgrad
	HKV11	Ивайловград	54	50	-	-	-	Ivaylovgrad
	HKV17	Любимец	65	65	-	-	-	Lyubimets
	HKV18	Маджарово	15	8	-	-	-	Madzharovo
	HKV19	Минерални бани	34	30	-	-	-	Mineralni bani
	HKV28	Свиленград	193	141	17	-	-	Svilengrad
	HKV29	Симеоновград	60	60	-	-	-	Simeonovgrad
	HKV30	Стамболово	48	40	-	-	-	Stambolovo
	HKV32	Тополовград	85	85	-	-	-	Topolovgrad
	HKV33	Харманли	190	152	15	-	-	Harmanli
	HKV34	Хасково	867	587	9	-	-	Haskovo

4. Преподаватели по видове учебни институции през учебната 2011/2012 г. по статистически зони, статистически райони и по области и общини¹
Teaching staff by type of educational institution by statistical zone, statistical region and by district and municipality in 2011/2012 school year¹

(Продължение)
(Continued)

(Брой)
(Number)

NUTS	EKATTE	Статистически зони Статистически райони Области Общини	Професионални гимназии и училища след VI, VII и VIII клас ² Vocational gymnasiums and training schools after VI, VII and VIII grade ²	Колежи Colleges	Университети и специализирани висши училища Universities and equivalent higher schools	Statistical zones, statistical regions, districts and municipalities
BG	BG	Общо за страната	11461	1079	21876	Total
BG3	BG3	Северна и Югоизточна България	6378	461	6336	Северна i Yugoiztochna Bulgaria
BG31	BG31	Северозападен	1535	77	392	Severozapaden
BG311	VID	Видин	152	-	-	Vidin
	VID01	Белоградчик	-	-	-	Belogradchik
	VID03	Бойница	-	-	-	Boynitsa
	VID06	Брегово	10	-	-	Bregovo
	VID09	Видин	129	-	-	Vidin
	VID15	Грамада	-	-	-	Gramada
	VID16	Димово	3	-	-	Dimovo
	VID22	Кула	-	-	-	Kula
	VID25	Макреш	-	-	-	Makresh
	VID30	Ново село	-	-	-	Novo selo
	VID33	Ружинци	10	-	-	Ruzhintsi
	VID37	Чупрене	-	-	-	Chuprene
BG313	VRC	Враца	261	-	-	Vratsa
	VRC05	Борован	19	-	-	Borovan
	VRC08	Бяла Слатина	68	-	-	Byala Slatina
	VRC10	Враца	103	-	75	Vratsa
	VRC20	Козлодуй	37	-	-	Kozloduy
	VRC21	Криводол	-	-	-	Krivodol
	VRC27	Мездра	26	-	-	Mezdra
	VRC28	Мизия	8	-	-	Mizia
	VRC31	Оряхово	-	-	-	Oryahovo
	VRC32	Роман	-	-	-	Roman
	VRC35	Хайредин	-	-	-	Hayredin
BG315	LOV	Ловеч	215	34	-	Lovech
	LOV02	Априлци	9	-	-	Apriltsi
	LOV17	Летница	..	-	-	Letnitsa
	LOV18	Ловеч	95	34	-	Lovech
	LOV19	Луковит	23	-	-	Lukovit
	LOV33	Тетевен	51	-	-	Teteven
	LOV34	Троян	30	-	-	Troyan
	LOV36	Угърчин	-	-	-	Ugarchin
	LOV38	Ябланица	..	-	-	Yablanitsa
BG312	MON	Монтана	293	-	-	Montana
	MON02	Берковица	23	-	-	Berkovitsa
	MON04	Бойчиновци	19	-	-	Boychinovtsi
	MON07	Брусарци	-	-	-	Brusartsi
	MON11	Вълчедръм	..	-	-	Valchedram
	MON12	Вършец	17	-	-	Varshets
	MON14	Георги Дамяново	..	-	-	Georgi Damyanovo
	MON24	Лом	73	-	-	Lom
	MON26	Медковец	-	-	-	Medkovets

4. Преподаватели по видове учебни институции през учебната 2011/2012 г. по статистически зони, статистически райони и по области и общини¹ Teaching staff by type of educational institution by statistical zone, statistical region and by district and municipality in 2011/2012 school year¹

(Продължение)

(Брой)

(Continued)

(Number)

NUTS	EKATTE	Статистически зони Статистически райони Области Общини	Професионални гимназии и училища след VI, VII и VIII клас ² Vocational gymnasiums and training schools after VI, VII and VIII grade ³	Колежи Colleges	Университети и специализирани висши училища Universities and equivalent higher schools	Statistical zones, statistical regions, districts and municipalities
	MON29	Монтана	147	-	-	Montana
	MON36	Чипровци	-	-	-	Chiprovtsi
	MON38	Якимово	-	-	-	Yakimovo
BG314	PVN	Плевен	614	43	317	Pleven
	PVN03	Белене	18	-	-	Belene
	PVN08	Гулянци	-	-	-	Gulyantsi
	PVN10	Долна Митрополия	7	-	-	Dolna Mitropolia
	PVN11	Долни Дъбник	33	-	-	Dolni Dabnik
	PVN23	Искър	-	-	-	Iskar
	PVN39	Кнежа	42	-	-	Knezha
	PVN16	Левски	35	-	-	Levski
	PVN21	Никопол	-	-	-	Nikopol
	PVN24	Плевен	384	43	317	Pleven
	PVN27	Пордим	13	-	-	Pordim
	PVN37	Червен бряг	82	-	-	Cherven bryag
BG32	BG32	Северен централен	1589	-	2424	Severen tsentralen
BG321	VTR	Велико Търново	465	-	1394	Veliko Tarnovo
	VTR04	Велико Търново	..	-	1066	Veliko Tarnovo
	VTR06	Горна Оряховица	148	-	-	Gorna Oryahovitsa
	VTR13	Елена	-	-	-	Elena
	VTR14	Златарица	11	-	-	Zlataritsa
	VTR20	Лясковец	-	-	-	Lyaskovets
	VTR22	Павликени	32	-	-	Pavlikeni
	VTR26	Полски Тръмбеш	-	-	-	Polski Trambesh
	VTR28	Свищов	..	-	328	Svishtov
	VTR31	Стражица	27	-	-	Strazhitsa
	VTR32	Сухиндол	5	-	-	Suhindol
BG322	GAB	Габрово	226	-	267	Gabrovo
	GAB05	Габрово	104	-	267	Gabrovo
	GAB12	Дряново	34	-	-	Dryanovo
	GAB29	Севлиево	88	-	-	Sevlievo
	GAB35	Трявна	-	-	-	Tryavna
BG324	RAZ	Разград	276	-	42	Razgrad
	RAZ11	Завет	15	-	-	Zavet
	RAZ14	Исперих	33	-	-	Isparih
	RAZ16	Кубрат	14	-	-	Kubrat
	RAZ17	Лозница	33	-	-	Loznitsa
	RAZ26	Разград	181	-	42	Razgrad
	RAZ29	Самуил	-	-	-	Samuil
	RAZ36	Цар Калоян	-	-	-	Tsar Kaloyan
BG323	RSE	Русе	428	-	601	Ruse
	RSE03	Борово	..	-	-	Borovo
	RSE04	Бяла	..	-	-	Byala
	RSE05	Ветово	-	-	-	Vetovo
	RSE08	Две могили	19	-	-	Dve mogili

4. Преподаватели по видове учебни институции през учебната 2011/2012 г. по статистически зони, статистически райони и по области и общини¹
Teaching staff by type of educational institution by statistical zone, statistical region and by district and municipality in 2011/2012 school year¹

(Продължение)
(Continued)

(Брой)
(Number)

NUTS	EKATTE	Статистически зони Статистически райони Области Общини	Професионални гимназии и училища след VI, VII и VIII клас ² Vocational gymnasiums and training schools after VI, VII and VIII grade ²	Колежи Colleges	Университети и специализирани висши училища Universities and equivalent higher schools	Statistical zones, statistical regions, districts and municipalities
	RSE13	Иваново	-	-	-	Ivanovo
	RSE27	Русе	397	-	601	Ruse
	RSE33	Сливо поле	-	-	-	Slivo pole
	RSE37	Ценово	-	-	-	Tsenovo
BG325	SLS	Силистра	194	-	120	Silistra
	SLS01	Алфатар	-	-	-	Alfatar
	SLS07	Главиница	-	-	-	Glavinitsa
	SLS10	Дулово	33	-	-	Dulovo
	SLS15	Кайнарджа	13	-	-	Kaynardzha
	SLS31	Силистра	138	-	120	Silistra
	SLS32	Ситово	10	-	-	Sitovo
	SLS34	Тутракан	-	-	-	Tutrakan
BG33	BG33	Североизточен	1604	161	2329	Severoiztochen
BG331	VAR	Варна	732	61	1845	Varna
	VAR01	Аврен	-	-	-	Avren
	VAR02	Аксаково	-	-	-	Aksakovo
	VAR04	Белослав	11	-	-	Beloslav
	VAR05	Бяла	8	-	-	Byala
	VAR06	Варна	580	61	1845	Varna
	VAR08	Ветрино	-	-	-	Vetrino
	VAR09	Вълчи дол	21	-	-	Valchi dol
	VAR14	Девня	..	-	-	Devnya
	VAR13	Долни чифлик	31	-	-	Dolni chiflik
	VAR16	Дългопол	..	-	-	Dalgopol
	VAR24	Провадия	51	-	-	Provadia
	VAR26	Суворово	20	-	-	Suvorovo
BG332	DOB	Добрич	257	100	-	Dobrich
	DOB03	Балчик	13	-	-	Balchik
	DOB12	Генерал Тошево	23	-	-	General Toshevo
	DOB28	Добрич	174	100	-	Dobrich
	DOB15	Добрич - селска	-	-	-	Dobrich - selska
	DOB17	Каварна	21	-	-	Kavarna
	DOB20	Крушари	-	-	-	Krushari
	DOB27	Тервел	26	-	-	Tervel
	DOB29	Шабла	-	-	-	Shabla
BG334	TGV	Търговище	243	-	-	Targovishte
	TGV02	Антоново	-	-	-	Antonovo
	TGV22	Омуртаг	24	-	-	Omurtag
	TGV23	Опака	-	-	-	Opaka
	TGV24	Попово	63	-	-	Popovo
	TGV35	Търговище	156	-	-	Targovishte
BG333	SHU	Шумен	372	-	484	Shumen
	SHU23	Велики Преслав	49	-	-	Veliki Preslav
	SHU07	Венец	-	-	-	Venets
	SHU10	Върбица	-	-	-	Varbitsa

4. Преподаватели по видове учебни институции през учебната 2011/2012 г. по статистически зони, статистически райони и по области и общини¹
Teaching staff by type of educational institution by statistical zone, statistical region and by district and municipality in 2011/2012 school year¹

(Продължение)
(Continued)

(Брой)
(Number)

NUTS	EKATTE	Статистически зони Статистически райони Области Общини	Професионални гимназии и училища след VI, VII и VIII клас ³ Vocational gymnasiums and training schools after VI, VII and VIII grade ³	Колежи Colleges	Университети и специализирани висши училища Universities and equivalent higher schools	Statistical zones, statistical regions, districts and municipalities
	SHU18	Каолиново	-	-	-	Kaolinovo
	SHU19	Каспичан	-	-	-	Kaspichan
	SHU21	Никола Козлево	6	-	-	Nikola Kozlevo
	SHU22	Нови пазар	46	-	-	Novi pazar
	SHU25	Смядово	-	-	-	Smyadovo
	SHU11	Хитрино	-	-	-	Hitrino
	SHU30	Шумен	271	-	484	Shumen
BG34	BG34	Югоизточен	1650	223	1191	Yugoiztochen
BG341	BGS	Бургас	567	71	444	Burgas
	BGS01	Айтос	28	-	-	Aytos
	BGS04	Бургас	430	71	444	Burgas
	BGS08	Камено	-	-	-	Kameno
	BGS09	Карнобат	34	-	-	Karnobat
	BGS12	Малко Търново	7	-	-	Malko Tarnovo
	BGS15	Несебър	28	-	-	Nesebar
	BGS17	Поморие	22	-	-	Pomorie
	BGS27	Приморско	-	-	-	Primorsko
	BGS18	Руен	-	-	-	Ruen
	BGS21	Созопол	-	-	-	Sozopol
	BGS06	Средец	18	-	-	Sredets
	BGS23	Сунгурларе	-	-	-	Sungurlare
	BGS13	Царево	-	-	-	Tsarevo
BG342	SLV	Сливен	272	21	92	Sliven
	SLV11	Котел	4	-	-	Kotel
	SLV16	Нова Загора	53	-	-	Nova Zagora
	SLV20	Сливен	215	21	92	Sliven
	SLV24	Твърдица	-	-	-	Tvarditsa
BG344	SZR	Стара Загора	573	65	655	Stara Zagora
	SZR04	Братя Даскалови	-	-	-	Bratya Daskalovi
	SZR37	Гурково	-	-	-	Gurkovo
	SZR07	Гълъбово	20	-	-	Galabovo
	SZR12	Казанлък	110	-	-	Kazanlak
	SZR22	Мъглиж	14	-	-	Maglizh
	SZR38	Николаево	7	-	-	Nikolaevo
	SZR23	Опан	-	-	-	Opan
	SZR24	Павел баня	16	-	-	Pavel banya
	SZR27	Раднево	26	-	-	Radnevo
	SZR31	Стара Загора	352	65	655	Stara Zagora
	SZR36	Чирпан	28	-	-	Chirpan
BG343	JAM	Ямбол	238	66	-	Yambol
	JAM03	Болярово	-	-	-	Bolyarovo
	JAM07	Елхово	34	-	-	Elhovo
	JAM22	Стралджа	-	-	-	Straldzha
	JAM25	Тунджа	-	-	-	Tundzha
	JAM26	Ямбол	204	66	-	Yambol

4. Преподаватели по видове учебни институции през учебната 2011/2012 г. по статистически зони, статистически райони и по области и общини¹
Teaching staff by type of educational institution by statistical zone, statistical region and by district and municipality in 2011/2012 school year¹

(Продължение)
(Continued)

(Брой)
(Number)

NUTS	EKATTE	Статистически зони Статистически райони Области Общини	Професионални гимназии и училища след VI, VII и VIII клас ² Vocational gymnasiums and training schools after VI, VII and VIII grade ²	Колежи Colleges	Университети и специализирани висши училища Universities and equivalent higher schools	Statistical zones, statistical regions, districts and municipalities
BG4	BG4	Югозападна и Южна централна България	5083	618	15540	Yugozapadna i Yuzhna tsentralna Bulgaria
BG41	BG41	Югозападен	2788	391	12319	Yugozapaden
BG413	BLG	Благоевград	578	26	878	Blagoevgrad
	BLG01	Банско	61	-	-	Bansko
	BLG02	Белица	-	-	-	Belitsa
	BLG03	Благоевград	177	26	878	Blagoevgrad
	BLG11	Гоце Делчев	96	-	-	Gotse Delchev
	BLG13	Гърмен	-	-	-	Garmen
	BLG28	Кресна	-	-	-	Kresna
	BLG33	Петрич	76	-	-	Petrich
	BLG37	Разлог	63	-	-	Razlog
	BLG40	Сандански	83	-	-	Sandanski
	BLG42	Сатовча	-	-	-	Satovcha
	BLG44	Симитли	-	-	-	Simitli
	BLG49	Струмяни	-	-	-	Strumyani
	BLG52	Хаджидимово	-	-	-	Hadzhidimovo
	BLG53	Якоруда	22	-	-	Yakoruda
BG415	KNL	Кюстендил	274	-	-	Kyustendil
	KNL04	Бобов дол	..	-	-	Bobovdol
	KNL05	Бобошево	-	-	-	Boboshevo
	KNL48	Дупница	107	-	-	Dupnitsa
	KNL27	Кочериново	..	-	-	Kocherinovo
	KNL29	Кюстендил	137	-	-	Kyustendil
	KNL31	Невестино	-	-	-	Nevestino
	KNL38	Рила	-	-	-	Rila
	KNL41	Сапарева баня	15	-	-	Sapareva banya
	KNL50	Трекляно	-	-	-	Treklyano
BG414	PER	Перник	236	-	-	Pernik
	PER08	Брезник	9	-	-	Breznik
	PER19	Земен	-	-	-	Zemen
	PER22	Ковачевци	-	-	-	Kovachevtsi
	PER32	Перник	185	-	76	Pernik
	PER36	Радомир	42	-	-	Radomir
	PER51	Трън	-	-	-	Tran
BG412	SFO	София	372	-	-	Sofia
	SFO54	Антон	-	-	-	Anton
	SFO06	Божурище	-	-	-	Bozhurishte
	SFO07	Ботевград	69	-	125	Botevgrad
	SFO09	Годеч	-	-	-	Godech
	SFO10	Горна Малина	-	-	-	Gorna Malina
	SFO59	Долна баня	13	-	-	Dolna banya
	SFO16	Драгоман	-	-	-	Dragoman
	SFO17	Елин Пелин	15	-	-	Elin Pelin
	SFO18	Етрополе	22	-	-	Etopole

4. Преподаватели по видове учебни институции през учебната 2011/2012 г. по статистически зони, статистически райони и по области и общини¹ Teaching staff by type of educational institution by statistical zone, statistical region and by district and municipality in 2011/2012 school year¹

(Продължение)
(Continued)

(Брой)
(Number)

NUTS	EKATTE	Статистически зони Статистически райони Области Общини	Професионални гимназии и училища след VI, VII и VIII клас ² Vocational gymnasiums and training schools after VI, VII and VIII grade ²	Колежи Colleges	Университети и специализирани висши училища Universities and equivalent higher schools	Statistical zones, statistical regions, districts and municipalities
	SFO47	Златица	16	-	-	Zlatitsa
	SFO20	Ихтиман	18	-	-	Ihtiman
	SFO24	Копривщица	-	-	-	Koprivshitsa
	SFO25	Костенец	19	-	-	Kostenets
	SFO26	Костинброд	19	-	-	Kostinbrod
	SFO56	Мирково	-	-	-	Mirkovo
	SFO55	Пирдоп	40	-	-	Pirdop
	SFO34	Правец	31	-	-	Pravets
	SFO39	Самоков	50	-	-	Samokov
	SFO43	Своге	43	-	-	Svoge
	SFO45	Сливница	17	-	-	Slivnitsa
	SFO57	Чавдар	-	-	-	Chavdar
	SFO58	Челопеч	-	-	-	Chelopech
BG411	SOF	София (столица)	1328	365	11240	Sofia (stolitsa)
	SOF46	Столична	1328	365	11240	Stolichna
BG42	BG42	Южен централен	2295	227	3221	Yuzhen tsentralen
BG425	KRZ	Кърджали	253	-	204	Kardzhali
	KRZ02	Ардино	11	-	-	Ardino
	KRZ08	Джебел	18	-	-	Dzhebel
	KRZ14	Кирково	14	-	-	Kirkovo
	KRZ15	Крумовград	21	-	-	Krumovgrad
	KRZ16	Кърджали	158	-	204	Kardzhali
	KRZ21	Момчилград	31	-	-	Momchilgrad
	KRZ35	Черноочене	-	-	-	Chernoochene
BG423	PAZ	Пазарджик	465	-	-	Pazardzhik
	PAZ03	Батак	9	-	-	Batak
	PAZ04	Белово	-	-	-	Belovo
	PAZ06	Брацигово	9	-	-	Bratsigovo
	PAZ08	Велинград	86	-	-	Velingrad
	PAZ14	Лесичово	-	-	-	Lesichovo
	PAZ19	Пазарджик	249	-	-	Pazardzhik
	PAZ20	Панагюрище	58	-	-	Panagyurishte
	PAZ21	Пещера	21	-	-	Peshtera
	PAZ24	Ракитово	-	-	-	Rakitovo
	PAZ29	Септември	33	-	-	Septemvri
	PAZ32	Стрелча	-	-	-	Strelcha
BG421	PDV	Пловдив	1007	198	2869	Plovdiv
	PDV01	Асеновград	76	-	-	Asenovgrad
	PDV07	Брезово	..	-	-	Brezovo
	PDV12	Калояново	-	-	-	Kaloyanovo
	PDV13	Карлово	69	-	-	Karlovo
	PDV39	Кричим	-	-	-	Krichim
	PDV42	Куклен	18	-	-	Kuklen
	PDV15	Лъки	-	-	-	Laki
	PDV17	Марица	..	-	-	Maritsa

4. Преподаватели по видове учебни институции през учебната 2011/2012 г. по статистически зони, статистически райони и по области и общини¹
 Teaching staff by type of educational institution by statistical zone, statistical region and by district and municipality in 2011/2012 school year¹
 (Продължение и край) (Брой)
 (Continued and end) (Number)

NUTS	EKATTE	Статистически зони Статистически райони Области Общини	Професионални гимназии и училища след VI, VII и VIII клас ² Vocational gymnasiums and training schools after VI, VII and VIII grade ²	Колежи Colleges	Университети и специализирани висши училища Universities and equivalent higher schools	Statistical zones, statistical regions, districts and municipalities
	PDV40	Перущица	17	-	-	Perushtitsa
	PDV22	Пловдив	655	198	2869	Plovdiv
	PDV23	Първомай	32	-	-	Parvomay
	PDV25	Раковски	41	-	-	Rakovski
	PDV26	Родопи	-	-	-	Rodopi
	PDV28	Садово	19	-	-	Sadovo
	PDV43	Сопот	68	-	-	Sopot
	PDV41	Стамболийски	-	-	-	Stamboliyski
	PDV33	Съединение	-	-	-	Saedinenie
	PDV37	Хисаря	-	-	-	Hisarya
BG424	SML	Смолян	161	29	148	Smolyan
	SML02	Баните	-	-	-	Banite
	SML05	Борино	-	-	-	Borino
	SML09	Девин	20	-	-	Devin
	SML10	Доспат	16	-	-	Dospat
	SML11	Златоград	9	-	-	Zlatograd
	SML16	Мадан	19	-	-	Madan
	SML18	Неделино	-	-	-	Nedelino
	SML27	Рудозем	-	-	-	Rudozem
	SML31	Смолян	86	29	148	Smolyan
	SML38	Чепеларе	11	-	-	Chepelare
BG422	HKV	Хасково	409	-	-	Haskovo
	HKV09	Димитровград	57	-	-	Dimitrovgrad
	HKV11	Ивайловград	4	-	-	Ivaylovgrad
	HKV17	Любимец	-	-	-	Lyubimets
	HKV18	Маджарово	7	-	-	Madzharovo
	HKV19	Минерални бани	4	-	-	Mineralni bani
	HKV28	Свиленград	35	-	-	Svilengrad
	HKV29	Симеоновград	-	-	-	Simeonovgrad
	HKV30	Стамболово	8	-	-	Stambolovo
	HKV32	Тополовград	-	-	-	Topolovgrad
	HKV33	Харманли	23	-	-	Harmanli
	HKV34	Хасково	271	-	-	Haskovo

¹ Повече информация относно методологията е на разположение на следния интернет адрес:
<http://www.nsi.bg/otrasal-metodologia.php?otr=23>.

² Вкл. директорите и помощник-директорите с преподавателска заетост във всички видове училища; не включва възпитателите.

³ Към броя на преподавателите в професионалните гимназии са прибавени и тези в професионалните училища след VI, VII и VIII клас.

¹ More information about the methodology is available in the following web page:
<http://www.nsi.bg/otrasal-metodologiaen.php?otr=36>.

² Incl. directors and deputy directors with teacher work in all type of schools; excl. educators.

³ To the number of teaching staff in vocational gymnasiums is added the number of those in training schools after VI, VII and VIII grade.

5. Учащи през учебната 2011/2012 г. по степени на Международната стандартна класификация на образованието (МСКО '97) по статистически зони, статистически райони и по области и общини¹

Students by level of International standard classification of education (ISCED '97) by statistical zone, statistical region, and by district and municipality in 2011/2012 school year¹

(Брой)
(Number)

NUTS	EKATTE	Статистически зони Статистически райони Области Общини	Общо Total	Начално образование (I – IV клас, ISCED - 1) Primary education (I - IV grade, ISCED - 1)			Statistical zones, statistical regions, districts and municipalities
				общо Total	общообразователни училища General schools	специални училища Special schools	
BG	BG	Общо за страната	1039254	252372	250352	2020	Total
BG3	BG3	Северна и Югоизточна България	503953	133786	132489	1297	Severna i Yugoiztochna Bulgaria
BG31	BG31	Северозападен	92962	29613	29339	274	Severozapaden
BG311	VID	Видин	9946	3299	3250	49	Vidin
	VID01	Белоградчик	581	229	229	-	Belogradchik
	VID03	Бойница	108	47	47	-	Boynitsa
	VID06	Брегово	423	143	143	-	Bregovo
	VID09	Видин	7050	2154	2105	49	Vidin
	VID15	Грамада	74	34	34	-	Gramada
	VID16	Димово	566	243	243	-	Dimovo
	VID22	Кула	304	108	108	-	Kula
	VID25	Макреш	70	34	34	-	Makresh
	VID30	Ново село	206	60	60	-	Novo selo
	VID33	Ружинци	457	176	176	-	Ruzhintsi
	VID37	Чупрене	107	71	71	-	Chuprene
BG313	VRC	Враца	21051	6813	6781	32	Vratsa
	VRC05	Борован	714	275	275	-	Borovan
	VRC08	Бяла Слатина	2998	1054	1054	-	Byala Slatina
	VRC10	Враца	9546	2644	2622	22	Vratsa
	VRC20	Козлодуй	2689	912	912	-	Kozloduy
	VRC21	Криводол	684	297	297	-	Krivodol
	VRC27	Мездра	1889	627	627	-	Mezdra
	VRC28	Мизия	569	235	235	-	Mizia
	VRC31	Оряхово	949	425	425	-	Oryahovo
	VRC32	Роман	674	202	192	10	Roman
	VRC35	Хайредин	339	142	142	-	Hayredin
BG315	LOV	Ловеч	15362	5089	5014	75	Lovech
	LOV02	Априлци	233	77	77	-	Apriltsi
	LOV17	Летница	394	173	173	-	Letnitsa
	LOV18	Ловеч	5978	1609	1601	8	Lovech
	LOV19	Луковит	2033	902	879	23	Lukovit
	LOV33	Тетевен	2406	805	786	19	Teteven
	LOV34	Троян	2987	923	898	25	Troyan
	LOV36	Угърчин	594	257	257	-	Ugarchin
	LOV38	Ябланица	737	343	343	-	Yablanitsa
BG312	MON	Монтана	15962	5083	5029	54	Montana
	MON02	Берковица	1604	638	618	20	Berkovitsa
	MON04	Бойчиновци	923	311	295	16	Boychinovtsi
	MON07	Брусарци	386	155	155	-	Brusartsi

5. Учащи през учебната 2011/2012 г. по степени на Международната стандартна класификация на образованието (МСКО '97) по статистически зони, статистически райони и по области и общини¹

Students by level of International standard classification of education (ISCED '97) by statistical zone, statistical region, and by district and municipality in 2011/2012 school year¹

(Продължение)
(Continued)

(Брой)
(Number)

NUTS	EKATTE	Статистически зони Статистически райони Области Общини	Общо Total	Начално образование (I - IV клас, ISCED - 1) Primary education (I - IV grade, ISCED - 1)			Statistical zones, statistical regions, districts and municipalities
				общо Total	общообразователни училища General schools	специални училища Special schools	
	MON11	Вълчедръм	859	401	401	-	Valchedram
	MON12	Вършец	1021	316	310	6	Varshets
	MON14	Георги Дамяново	206	46	46	-	Georgi Damyanovo
	MON24	Лом	3494	1026	1014	12	Lom
	MON26	Медковец	377	155	155	-	Medkovets
	MON29	Монтана	6729	1862	1862	-	Montana
	MON36	Чипровци	121	52	52	-	Chiprovtsi
	MON38	Якимово	242	121	121	-	Yakimovo
BG314	PVN	Плевен	30641	9329	9265	64	Pleven
	PVN03	Белене	843	256	256	-	Belene
	PVN08	Гулянци	876	337	337	-	Gulyantsi
	PVN10	Долна Митрополия	1492	684	680	4	Dolna Mitropolia
	PVN11	Долни Дъбник	1513	512	488	24	Dolni Dabnik
	PVN23	Искър	585	238	238	-	Iskar
	PVN39	Кнежа	1825	534	534	-	Knezha
	PVN16	Левски	1690	648	648	-	Levski
	PVN21	Никопол	602	277	277	-	Nikopol
	PVN24	Плевен	17397	4540	4504	36	Pleven
	PVN27	Пордим	634	262	262	-	Pordim
	PVN37	Червен бряг	3184	1041	1041	-	Cherven bryag
BG32	BG32	Северен централен	127549	27746	27518	228	Severen tsentralen
BG321	VTR	Велико Търново	51089	8124	8068	56	Veliko Tarnovo
	VTR04	Велико Търново	23665	2565	2539	26	Veliko Tarnovo
	VTR06	Горна Оряховица	5011	1520	1520	-	Gorna Oryahovitsa
	VTR13	Елена	928	391	380	11	Elena
	VTR14	Златарица	448	155	155	-	Zlataritsa
	VTR20	Лясковец	870	380	380	-	Lyaskovets
	VTR22	Павликени	2087	807	803	4	Pavlikeni
	VTR26	Полски Тръмбеш	1287	513	513	-	Polski Trambesh
	VTR28	Свищов	14817	1049	1049	-	Svishtov
	VTR31	Стражица	1732	652	637	15	Strazhitsa
	VTR32	Сухиндол	244	92	92	-	Suhindol
BG322	GAB	Габрово	16841	3624	3563	61	Gabrovo
	GAB05	Габрово	11498	1791	1787	4	Gabrovo
	GAB12	Дряново	910	257	252	5	Dryanovo
	GAB29	Севлиево	3456	1207	1207	-	Sevlievo
	GAB35	Трявна	977	369	317	52	Tryavna
BG324	RAZ	Разград	14630	4628	4555	73	Razgrad
	RAZ11	Завет	1048	394	384	10	Zavet
	RAZ14	Исперих	2790	945	945	-	Isparih

5. Учащи през учебната 2011/2012 г. по степени на Международната стандартна класификация на образованието (МСКО '97) по статистически зони, статистически райони и по области и общини¹

Students by level of International standard classification of education (ISCED '97) by statistical zone, statistical region, and by district and municipality in 2011/2012 school year¹

(Продължение)
(Continued)

(Брой)
(Number)

NUTS	EKATTE	Статистически зони Статистически райони Области Общини	Общо Total	Начално образование (I – IV клас, ISCED - 1) Primary education (I - IV grade, ISCED - 1)			Statistical zones, statistical regions, districts and municipalities
				общо Total	общообразователни училища General schools	специални училища Special schools	
	RAZ16	Кубрат	1604	645	614	31	Kubrat
	RAZ17	Лозница	1034	354	354	-	Loznitsa
	RAZ26	Разград	7046	1864	1832	32	Razgrad
	RAZ29	Самуил	634	241	241	-	Samuil
	RAZ36	Цар Калоян	474	185	185	-	Tsar Kaloyan
BG323	RSE	Русе	32283	7239	7214	25	Ruse
	RSE03	Борово	452	176	176	-	Borovo
	RSE04	Бяла	1300	470	470	-	Byala
	RSE05	Ветово	1213	441	441	-	Vetovo
	RSE08	Две могили	871	294	294	-	Dve mogili
	RSE13	Иваново	323	163	163	-	Ivanovo
	RSE27	Русе	27110	5207	5182	25	Ruse
	RSE33	Сливо поле	715	349	349	-	Slivo pole
	RSE37	Ценово	299	139	139	-	Tsenovo
BG325	SLS	Силистра	12706	4131	4118	13	Silistra
	SLS01	Алфатар	163	88	88	-	Alfatar
	SLS07	Главиница	850	373	373	-	Glavinitsa
	SLS10	Дулово	2985	1190	1190	-	Dulovo
	SLS15	Кайнарджа	823	320	320	-	Kaynardzha
	SLS31	Силистра	6019	1496	1487	9	Silistra
	SLS32	Ситово	507	192	192	-	Sitovo
	SLS34	Тутракан	1359	472	468	4	Tutrakan
BG33	BG33	Североизточен	146441	34922	34553	369	Severoiztochen
BG331	VAR	Варна	83747	16722	16579	143	Varna
	VAR01	Аврен	747	323	323	-	Avren
	VAR02	Аксаково	1658	767	767	-	Aksakovo
	VAR04	Белослав	1147	416	416	-	Beloslav
	VAR05	Бяла	295	122	122	-	Byala
	VAR06	Варна	69800	11290	11186	104	Varna
	VAR08	Ветрино	325	124	124	-	Vetrino
	VAR09	Вълчи дол	1246	372	372	-	Valchi dol
	VAR14	Девня	961	381	381	-	Devnya
	VAR13	Долни чифлик	2055	890	890	-	Dolni chiflik
	VAR16	Дългопол	1501	675	675	-	Dalgopol
	VAR24	Провадия	2956	1024	985	39	Provadia
	VAR26	Суворово	1056	338	338	-	Suvorovo
BG332	DOB	Добрич	20996	6871	6798	73	Dobrich
	DOB03	Балчик	1924	767	730	37	Balchik
	DOB12	Генерал Тошево	1310	515	515	-	General Toshevo
	DOB28	Добрич	11774	3117	3093	24	Dobrich

5. Учаци през учебната 2011/2012 г. по степени на Международната стандартна класификация на образованието (МСКО '97) по статистически зони, статистически райони и по области и общини¹

Students by level of International standard classification of education (ISCED '97) by statistical zone, statistical region, and by district and municipality in 2011/2012 school year¹

(Продължение)
(Continued)

(Брой)
(Number)

NUTS	EKATTE	Статистически зони Статистически райони Области Общини	Общо Total	Начално образование (I - IV клас, ISCED - 1) Primary education (I - IV grade, ISCED - 1)			Statistical zones, statistical regions, districts and municipalities
				общо Total	общообразователни училища General schools	специални училища Special schools	
	DOB15	Добрич - селска	1731	839	839	-	Dobrich - selska
	DOB17	Каварна	1594	555	543	12	Kavarna
	DOB20	Крушари	455	190	190	-	Krushari
	DOB27	Тервел	1756	738	738	-	Tervel
	DOB29	Шабла	452	150	150	-	Shabla
BG334	TGV	Търговище	13417	4560	4477	83	Targovishte
	TGV02	Антоново	516	234	234	-	Antonovo
	TGV22	Омуртаг	2199	870	870	-	Omurtag
	TGV23	Опака	514	196	196	-	Opaka
	TGV24	Попово	2883	973	973	-	Popovo
	TGV35	Търговище	7305	2287	2204	83	Targovishte
BG333	SHU	Шумен	28281	6769	6699	70	Shumen
	SHU23	Велики Преслав	1382	430	430	-	Veliki Preslav
	SHU07	Венец	614	277	277	-	Venets
	SHU10	Върбица	1104	446	446	-	Varbitsa
	SHU18	Каолиново	1273	578	578	-	Kaolinovo
	SHU19	Каспичан	735	333	333	-	Kaspichan
	SHU21	Никола Козлево	949	354	354	-	Nikola Kozlevo
	SHU22	Нови пазар	2135	769	746	23	Novi pazar
	SHU25	Смядово	533	238	238	-	Smyadovo
	SHU11	Хитрино	399	170	170	-	Hitrino
	SHU30	Шумен	19157	3174	3127	47	Shumen
BG34	BG34	Югоизточен	137001	41505	41079	426	Yugoiztochen
BG341	BGS	Бургас	55995	15383	15337	46	Burgas
	BGS01	Айтос	3151	1181	1181	-	Aytos
	BGS04	Бургас	36789	7472	7446	26	Burgas
	BGS08	Камено	802	415	415	-	Kameno
	BGS09	Карнобат	3134	1015	995	20	Karnobat
	BGS12	Малко Търново	249	103	103	-	Malko Tarnovo
	BGS15	Несебър	1997	777	777	-	Nesebar
	BGS17	Поморие	2241	1082	1082	-	Pomorie
	BGS27	Приморско	481	208	208	-	Primorsko
	BGS18	Руен	2965	1247	1247	-	Ruen
	BGS21	Созопол	830	423	423	-	Sozopol
	BGS06	Средец	1384	564	564	-	Sredets
	BGS23	Сунгурларе	1114	526	526	-	Sungurlare
	BGS13	Царево	858	370	370	-	Tsarevo
BG342	SLV	Сливен	24457	8984	8737	247	Sliven
	SLV11	Котел	1941	718	718	-	Kotel
	SLV16	Нова Загора	4316	1790	1783	7	Nova Zagora

5. Учащи през учебната 2011/2012 г. по степени на Международната стандартна класификация на образованието (МСКО '97) по статистически зони, статистически райони и по области и общини¹

Students by level of International standard classification of education (ISCED '97) by statistical zone, statistical region, and by district and municipality in 2011/2012 school year¹

(Продължение)
(Continued)

(Брой)
(Number)

NUTS	EKATTE	Статистически зони Статистически райони Области Общини	Общо Total	Начално образование (I – IV клас, ISCED - 1) Primary education (I - IV grade, ISCED - 1)			Statistical zones, statistical regions, districts and municipalities
				общо Total	общообразователни училища General schools	специални училища Special schools	
	SLV20	Сливен	16567	5717	5477	240	Sliven
	SLV24	Твърдица	1633	759	759	-	Tvarditsa
BG344	SZR	Стара Загора	41505	12390	12278	112	Stara Zagora
	SZR04	Братя Даскалови	512	253	253	-	Bratya Daskalovi
	SZR37	Гурково	587	266	266	-	Gurkovo
	SZR07	Гълъбово	1379	426	426	-	Galabovo
	SZR12	Казанлък	7769	2503	2503	-	Kazanlak
	SZR22	Мъглиж	1221	519	503	16	Maglizh
	SZR38	Николаево	660	311	311	-	Nikolaevo
	SZR23	Опан	121	69	69	-	Opan
	SZR24	Павел баня	1289	580	580	-	Pavel banya
	SZR27	Раднево	2032	743	743	-	Radnevo
	SZR31	Стара Загора	23604	5857	5761	96	Stara Zagora
	SZR36	Чирпан	2331	863	863	-	Chirpan
BG343	JAM	Ямбол	15044	4748	4727	21	Yambol
	JAM03	Болярово	282	130	130	-	Bolyarovo
	JAM07	Елхово	1768	544	531	13	Elhovo
	JAM22	Стралджа	1259	572	564	8	Straldzha
	JAM25	Тунджа	1143	563	563	-	Tundzha
	JAM26	Ямбол	10592	2939	2939	-	Yambol
BG4	BG4	Югозападна и Южна централна България	535301	118586	117863	723	Yugozapadna i Yuzhna tsentralna Bulgaria
BG41	BG41	Югозападен	334999	67408	66936	472	Yugozapaden
BG413	BLG	Благоевград	49435	11483	11420	63	Blagoevgrad
	BLG01	Банско	1355	389	389	-	Bansko
	BLG02	Белица	1057	449	449	-	Belitsa
	BLG03	Благоевград	22805	2426	2398	28	Blagoevgrad
	BLG11	Гоце Делчев	4500	1283	1260	23	Gotse Delchev
	BLG13	Гърмен	1624	697	697	-	Garmen
	BLG28	Кресна	421	164	164	-	Kresna
	BLG33	Петрич	5601	2007	2007	-	Petrich
	BLG37	Разлог	2505	773	761	12	Razlog
	BLG40	Сандански	4222	1373	1373	-	Sandanski
	BLG42	Сатовча	1791	582	582	-	Satovcha
	BLG44	Симитли	1132	436	436	-	Simitli
	BLG49	Струмяни	327	172	172	-	Strumyani
	BLG52	Хаджидимово	983	366	366	-	Hadzhidimovo
	BLG53	Якоруда	1112	366	366	-	Yakoruda
BG415	KNL	Кюстендил	12792	4097	4088	9	Kyustendil
	KNL04	Бобов дол	590	223	223	-	Bobovdol

5. Учащи през учебната 2011/2012 г. по степени на Международната стандартна класификация на образованието (МСКО '97) по статистически зони, статистически райони и по области и общини¹

Students by level of International standard classification of education (ISCED '97) by statistical zone, statistical region, and by district and municipality in 2011/2012 school year¹

(Продължение)
(Continued)

(Брой)
(Number)

NUTS	EKATTE	Статистически зони Статистически райони Области Общини	Общо Total	Начално образование (I - IV клас, ISCED - 1) Primary education (I - IV grade, ISCED - 1)			Statistical zones, statistical regions, districts and municipalities
				общо Total	общообразователни училища General schools	специални училища Special schools	
	KNL05	Бобошево	70	36	36	-	Boboshevo
	KNL48	Дупница	4917	1509	1509	-	Dupnitsa
	KNL27	Кочериново	328	121	112	9	Kocherinovo
	KNL29	Кюстендил	6152	1902	1902	-	Kyustendil
	KNL31	Невестино	127	66	66	-	Nevestino
	KNL38	Рила	96	53	53	-	Rila
	KNL41	Сапарева баня	473	172	172	-	Sapareva banya
	KNL50	Трекляно	39	15	15	-	Treklyano
BG414	PER	Перник	12491	3750	3715	35	Pernik
	PER08	Брезник	540	166	166	-	Breznik
	PER19	Земен	93	37	37	-	Zemen
	PER22	Ковачевци	14	4	4	-	Kovachevtsi
	PER32	Перник	9657	2811	2776	35	Pernik
	PER36	Радомир	1872	605	605	-	Radomir
	PER51	Трън	315	127	127	-	Tran
BG412	SFO	София	31284	8570	8564	6	Sofia
	SFO54	Антон	103	57	57	-	Anton
	SFO06	Божурище	620	276	276	-	Bozhurishte
	SFO07	Ботевград	9348	1262	1262	-	Botevgrad
	SFO09	Годеч	432	147	147	-	Godech
	SFO10	Горна Малина	473	178	178	-	Gorna Malina
	SFO59	Долна баня	614	192	192	-	Dolna banya
	SFO16	Драгоман	289	119	119	-	Dragoman
	SFO17	Елин Пелин	1825	777	777	-	Elin Pelin
	SFO18	Етрополе	1521	498	498	-	Etropole
	SFO47	Златица	708	191	191	-	Zlatitsa
	SFO20	Ихтиман	2255	865	865	-	Ihtiman
	SFO24	Копривщица	197	65	65	-	Koprivshitsa
	SFO25	Костенец	1312	438	432	6	Kostenets
	SFO26	Костинброд	1413	557	557	-	Kostinbrod
	SFO56	Мирково	107	64	64	-	Mirkovo
	SFO55	Пирдоп	1297	293	293	-	Pirdop
	SFO34	Правец	1669	308	308	-	Pravets
	SFO39	Самоков	4108	1383	1383	-	Samokov
	SFO43	Своге	1829	488	488	-	Svoge
	SFO45	Сливница	861	310	310	-	Slivnitsa
	SFO57	Чавдар	82	39	39	-	Chavdar
	SFO58	Челопеч	221	63	63	-	Chelopech
BG411	SOF	София (столица)	228997	39508	39149	359	Sofia (stolitsa)
	SOF46	Столична	228997	39508	39149	359	Stolichna

5. Учащи през учебната 2011/2012 г. по степени на Международната стандартна класификация на образованието (МСКО '97) по статистически зони, статистически райони и по области и общини¹

Students by level of International standard classification of education (ISCED '97) by statistical zone, statistical region, and by district and municipality in 2011/2012 school year¹

(Продължение)
(Continued)

(Брой)
(Number)

NUTS	EKATTE	Статистически зони Статистически райони Области Общини	Общо Total	Начално образование (I – IV клас, ISCED - 1) Primary education (I - IV grade, ISCED - 1)			Statistical zones, statistical regions, districts and municipalities
				общо Total	общообразователни училища General schools	специални училища Special schools	
BG42	BG42	Южен централен	200302	51178	50927	251	Yuzhen tsentralen
BG425	KRZ	Кърджали	18059	5441	5427	14	Kardzhali
	KRZ02	Ардино	819	290	290	-	Ardino
	KRZ08	Джебел	941	265	265	-	Dzhebel
	KRZ14	Кирково	1999	669	669	-	Kirkovo
	KRZ15	Крумовград	2055	728	728	-	Krumovgrad
	KRZ16	Кърджали	9871	2642	2628	14	Kardzhali
	KRZ21	Момчилград	1596	542	542	-	Momchilgrad
	KRZ35	Черноочене	778	305	305	-	Chernoochene
BG423	PAZ	Пазарджик	29990	10374	10304	70	Pazardzhik
	PAZ03	Батак	530	166	166	-	Batak
	PAZ04	Белово	615	240	240	-	Belovo
	PAZ06	Брацигово	717	302	302	-	Bratsigovo
	PAZ08	Велинград	5345	1792	1775	17	Velingrad
	PAZ14	Лесичово	346	184	184	-	Lesichovo
	PAZ19	Пазарджик	13844	4381	4345	36	Pazardzhik
	PAZ20	Панагюрище	2417	740	740	-	Panagyurishte
	PAZ21	Пещера	1906	786	786	-	Peshtera
	PAZ24	Ракитово	1654	718	701	17	Rakitovo
	PAZ29	Септември	2244	929	929	-	Septemvri
	PAZ32	Стрелча	372	136	136	-	Strelcha
BG421	PDV	Пловдив	112572	23312	23231	81	Plovdiv
	PDV01	Асеновград	6246	2248	2244	4	Asenovgrad
	PDV07	Брезово	763	265	265	-	Brezovo
	PDV12	Калояново	627	313	313	-	Kaloyanovo
	PDV13	Карлово	5201	1812	1812	-	Karlovo
	PDV39	Кричим	826	411	411	-	Krichim
	PDV42	Куклен	582	183	183	-	Kuklen
	PDV15	Лъки	173	69	69	-	Laki
	PDV17	Марица	2080	1101	1101	-	Maritsa
	PDV40	Перущица	530	174	174	-	Perushtitsa
	PDV22	Пловдив	83546	11848	11781	67	Plovdiv
	PDV23	Първомай	2232	822	822	-	Parvomay
	PDV25	Раковски	2302	869	869	-	Rakovski
	PDV26	Родопи	1441	788	788	-	Rodopi
	PDV28	Садово	1384	628	628	-	Sadovo
	PDV43	Сопот	1810	453	453	-	Sopot
	PDV41	Стамболийски	1505	750	750	-	Stamboliyski
	PDV33	Съединение	492	239	239	-	Saedinenie
	PDV37	Хисаря	832	339	329	10	Hisarya

5. Учаци през учебната 2011/2012 г. по степени на Международната стандартна класификация на образованието (МСКО '97) по статистически зони, статистически райони и по области и общини¹

Students by level of International standard classification of education (ISCED '97) by statistical zone, statistical region, and by district and municipality in 2011/2012 school year¹

(Продължение)
(Continued)

(Брой)
(Number)

NUTS	EKATTE	Статистически зони Статистически райони Области Общини	Общо Total	Начално образование (I - IV клас, ISCED - 1) Primary education (I - IV grade, ISCED - 1)			Statistical zones, statistical regions, districts and municipalities
				общо Total	общообразователни училища General schools	специални училища Special schools	
BG424	SML	Смолян	13754	3525	3525	-	Smolyan
	SML02	Баните	316	90	90	-	Banite
	SML05	Борино	243	90	90	-	Borino
	SML09	Девин	1069	349	349	-	Devin
	SML10	Доспат	825	257	257	-	Dospat
	SML11	Златоград	1080	324	324	-	Zlatograd
	SML16	Мадан	1105	395	395	-	Madan
	SML18	Неделино	508	186	186	-	Nedelino
	SML27	Рудозем	1007	343	343	-	Rudozem
	SML31	Смолян	6945	1281	1281	-	Smolyan
	SML38	Чепеларе	656	210	210	-	Chepelare
BG422	HKV	Хасково	25927	8526	8440	86	Haskovo
	HKV09	Димитровград	4731	1597	1597	-	Dimitrovgrad
	HKV11	Ивайловград	563	194	194	-	Ivaylovgrad
	HKV17	Любимец	914	367	367	-	Lyubimets
	HKV18	Маджарово	143	35	35	-	Madzharovo
	HKV19	Минерални бани	433	159	159	-	Mineralni bani
	HKV28	Свиленград	2228	833	791	42	Svilengrad
	HKV29	Симеоновград	916	376	376	-	Simeonovgrad
	HKV30	Стамболово	531	233	233	-	Stambolovo
	HKV32	Тополовград	947	317	317	-	Topolovgrad
	HKV33	Харманли	2488	903	883	20	Harmanli
	HKV34	Хасково	12033	3512	3488	24	Haskovo

5. Учаци през учебната 2011/2012 г. по степени на Международната стандартна класификация на образованието (МСКО '97) по статистически зони, статистически райони и по области и общини¹

Students by level of International standard classification of education (ISCED '97) by statistical zone, statistical region, and by district and municipality in 2011/2012 school year¹

(Продължение)
(Continued)

(Брой)
(Number)

NUTS	EKATTE	Статистически зони Статистически райони Области Общини	Прогимназиално образование (V - VIII клас, ISCED - 2A) Lower secondary education (V - VIII grade, ISCED - 2A)				Statistical zones, statistical regions, districts and municipalities
			общо Total	общообразователни училища General schools	специални училища Special schools	професионални училища с прием след VI и VII клас (I степен професионална квалификация) Vocational training schools after VI and VII grade (first level professional qualification)	
BG	BG	Общо за страната	221274	217143	2229	1902	Total
BG3	BG3	Северна и Югоизточна България	118978	116569	1390	1019	Severna i Yugoiztochna Bulgaria
BG31	BG31	Северозападен	27461	26783	447	231	Severozapaden
BG311	VID	Видин	2905	2857	29	19	Vidin
	VID01	Белоградчик	221	221	-	-	Belogradchik
	VID03	Бойница	61	61	-	-	Boynitsa
	VID06	Брегово	121	121	-	-	Bregovo
	VID09	Видин	1855	1807	29	19	Vidin
	VID15	Грамада	40	40	-	-	Gramada
	VID16	Димово	214	214	-	-	Dimovo
	VID22	Кула	116	116	-	-	Kula
	VID25	Макреш	36	36	-	-	Makresh
	VID30	Ново село	69	69	-	-	Novo selo
	VID33	Ружинци	136	136	-	-	Ruzhintsi
	VID37	Чупрене	36	36	-	-	Chuprene
BG313	VRC	Враца	6665	6489	75	101	Vratsa
	VRC05	Борован	249	249	-	-	Borovan
	VRC08	Бяла Слатина	967	909	-	58	Byala Slatina
	VRC10	Враца	2556	2481	32	43	Vratsa
	VRC20	Козлодуй	977	977	-	-	Kozloduy
	VRC21	Криводол	303	303	-	-	Krivodol
	VRC27	Мездра	634	610	24	-	Mezdra
	VRC28	Мизия	263	263	-	-	Mizia
	VRC31	Оряхово	348	348	-	-	Oryahovo
	VRC32	Роман	228	209	19	-	Roman
	VRC35	Хайредин	140	140	-	-	Hayredin
BG315	LOV	Ловеч	4527	4410	117	-	Lovech
	LOV02	Априлци	82	82	-	-	Apriltsi
	LOV17	Летница	124	124	-	-	Letnitsa
	LOV18	Ловеч	1431	1411	20	-	Lovech
	LOV19	Луковит	654	632	22	-	Lukovit
	LOV33	Тетевен	810	764	46	-	Teteven
	LOV34	Троян	946	917	29	-	Troyan
	LOV36	Угърчин	225	225	-	-	Ugarchin
	LOV38	Ябланица	255	255	-	-	Yablanitsa
BG312	MON	Монтана	4828	4694	134	-	Montana
	MON02	Берковица	582	567	15	-	Berkovitsa

5. Учаци през учебната 2011/2012 г. по степени на Международната стандартна класификация на образованието (МСКО '97) по статистически зони, статистически райони и по области и общини¹

Students by level of International standard classification of education (ISCED '97) by statistical zone, statistical region, and by district and municipality in 2011/2012 school year¹

(Продължение)
(Continued)

(Брой)
(Number)

NUTS	EKATTE	Статистически зони Статистически райони Области Общини	Прогимназиално образование (V - VIII клас, ISCED - 2A) Lower secondary education (V - VIII grade, ISCED - 2A)				Statistical zones, statistical regions, districts and municipalities
			общо Total	общообразователни училища General schools	специални училища Special schools	професионални училища с прием след VI и VII клас (I степен професионална квалификация) Vocational training schools after VI and VII grade (first level professional qualification)	
	MON04	Бойчиновци	337	299	38	-	Boychinovtsi
	MON07	Брусарци	145	145	-	-	Brusartsi
	MON11	Вълчедръм	388	388	-	-	Valchedram
	MON12	Вършец	323	271	52	-	Varshets
	MON14	Георги Дамяново	35	35	-	-	Georgi Damyanovo
	MON24	Лом	1056	1027	29	-	Lom
	MON26	Медковец	153	153	-	-	Medkovets
	MON29	Монтана	1619	1619	-	-	Montana
	MON36	Чипровци	69	69	-	-	Chiprovtsi
	MON38	Якимово	121	121	-	-	Yakimovo
BG314	PVN	Плевен	8536	8333	92	111	Pleven
	PVN03	Белене	273	273	-	-	Belene
	PVN08	Гулянци	321	321	-	-	Gulyantsi
	PVN10	Долна Митрополия	615	599	5	11	Dolna Mitropolia
	PVN11	Долни Дъбник	523	439	51	33	Dolni Dabnik
	PVN23	Искър	232	232	-	-	Iskar
	PVN39	Кнежа	582	546	-	36	Knezha
	PVN16	Левски	621	621	-	-	Levski
	PVN21	Никопол	222	222	-	-	Nikopol
	PVN24	Плевен	3984	3927	36	21	Pleven
	PVN27	Пордим	214	214	-	-	Pordim
	PVN37	Червен бряг	949	939	-	10	Cherven bryag
BG32	BG32	Северен централен	24606	24157	339	110	Severen tsentralen
BG321	VTR	Велико Търново	7171	7020	68	83	Veliko Tarnovo
	VTR04	Велико Търново	2135	2032	49	54	Veliko Tarnovo
	VTR06	Горна Оряховица	1340	1319	-	21	Gorna Oryahovitsa
	VTR13	Елена	315	-	Elena
	VTR14	Златарица	122	122	-	-	Zlataritsa
	VTR20	Лясковец	308	308	-	-	Lyaskovets
	VTR22	Павликени	688	682	6	-	Pavlikeni
	VTR26	Полски Тръмбеш	529	529	-	-	Polski Trambesh
	VTR28	Свищов	1049	1035	6	8	Svishtov
	VTR31	Стражица	598	-	Strazhitsa
	VTR32	Сухиндол	87	87	-	-	Suhindol
BG322	GAB	Габрово	3115	3016	72	27	Gabrovo
	GAB05	Габрово	1444	1429	8	7	Gabrovo
	GAB12	Дряново	252	219	13	20	Dryanovo
	GAB29	Севлиево	1056	1056	-	-	Sevlievo

5. Учаци през учебната 2011/2012 г. по степени на Международната стандартна класификация на образованието (МСКО '97) по статистически зони, статистически райони и по области и общини¹

Students by level of International standard classification of education (ISCED '97) by statistical zone, statistical region, and by district and municipality in 2011/2012 school year¹

(Продължение)
(Continued)

(Брой)
(Number)

NUTS	EKATTE	Статистически зони Статистически райони Области Общини	Прогимназиално образование (V - VIII клас, ISCED - 2A) Lower secondary education (V - VIII grade, ISCED - 2A)				Statistical zones, statistical regions, districts and municipalities
			общо Total	общообразователни училища General schools	специални училища Special schools	професионални училища с прием след VI и VII клас (I степен професионална квалификация) Vocational training schools after VI and VII grade (first level professional qualification)	
BG324	GAB35	Трявна	363	312	51	-	Tryavna
	RAZ	Разград	4398	4289	109	-	Razgrad
	RAZ11	Завет	416	387	29	-	Zavet
	RAZ14	Исперих	956	956	-	-	Isperih
	RAZ16	Кубрат	579	542	37	-	Kubrat
	RAZ17	Лозница	323	323	-	-	Loznitsa
	RAZ26	Разград	1716	1673	43	-	Razgrad
	RAZ29	Самуил	232	232	-	-	Samuil
BG323	RAZ36	Цар Калоян	176	176	-	-	Tsar Kaloyan
	RSE	Русе	6363	6317	46	-	Ruse
	RSE03	Борово	208	184	24	-	Borovo
	RSE04	Бяла	431	431	-	-	Byala
	RSE05	Ветово	404	404	-	-	Vetovo
	RSE08	Две могили	279	279	-	-	Dve mogili
	RSE13	Иваново	160	160	-	-	Ivanovo
	RSE27	Русе	4424	4402	22	-	Ruse
BG325	RSE33	Сливо поле	297	297	-	-	Slivo pole
	RSE37	Ценово	160	160	-	-	Tsenovo
	SLS	Силистра	3559	3515	44	-	Silistra
	SLS01	Алфатар	75	75	-	-	Alfatar
	SLS07	Главиница	329	329	-	-	Glavinitsa
	SLS10	Дулово	1044	1044	-	-	Dulovo
	SLS15	Кайнарджа	250	250	-	-	Kaynardzha
	SLS31	Силистра	1244	1230	14	-	Silistra
BG33	SLS32	Ситово	163	163	-	-	Sitovo
	SLS34	Тутракан	454	424	30	-	Tutrakan
BG331	VAR	Североизточен	31214	30574	405	235	Severoiztochen
BG331	VAR	Варна	14183	13940	112	131	Varna
	VAR01	Аврен	308	308	-	-	Avren
	VAR02	Аксаково	731	682	-	49	Aksakovo
	VAR04	Белослав	401	401	-	-	Beloslav
	VAR05	Бяла	95	95	-	-	Byala
	VAR06	Варна	9061	8969	92	-	Varna
	VAR08	Ветрино	124	124	-	-	Vetrino
	VAR09	Вълчи дол	418	418	-	-	Valchi dol
	VAR14	Девня	334	334	-	-	Devnya
	VAR13	Долни чифлик	822	822	-	-	Dolni chiflik
VAR16	Дългопол	531	531	-	-	Dalgopol	

5. Учаци през учебната 2011/2012 г. по степени на Международната стандартна класификация на образованието (МСКО '97) по статистически зони, статистически райони и по области и общини¹

Students by level of International standard classification of education (ISCED '97) by statistical zone, statistical region, and by district and municipality in 2011/2012 school year¹

(Продължение)
(Continued)

(Брой)
(Number)

NUTS	EKATTE	Статистически зони Статистически райони Области Общини	Прогимназиално образование (V - VIII клас, ISCED - 2A) Lower secondary education (V - VIII grade, ISCED - 2A)				Statistical zones, statistical regions, districts and municipalities
			общо Total	общообразователни училища General schools	специални училища Special schools	професионални училища с прием след VI и VII клас (I степен професионална квалификация) Vocational training schools after VI and VII grade (first level professional qualification)	
	VAR24	Провадия	946	910	20	16	Provadia
	VAR26	Суворово	412	346	-	66	Suvorovo
BG332	DOB	Добрич	6439	6291	107	41	Dobrich
	DOB03	Балчик	706	667	39	-	Balchik
	DOB12	Генерал Тошево	451	451	-	-	General Toshevo
	DOB28	Добрич	2825	2755	29	41	Dobrich
	DOB15	Добрич - селска	892	892	-	-	Dobrich - selska
	DOB17	Каварна	543	504	39	-	Kavarna
	DOB20	Крушари	187	187	-	-	Krushari
	DOB27	Тервел	646	646	-	-	Tervel
	DOB29	Шабла	189	189	-	-	Shabla
BG334	TGV	Търговище	4328	4230	98	-	Targovishte
	TGV02	Антоново	178	178	-	-	Antonovo
	TGV22	Омуртаг	846	846	-	-	Omurtag
	TGV23	Опака	199	199	-	-	Opaka
	TGV24	Попово	954	954	-	-	Popovo
	TGV35	Търговище	2151	2053	98	-	Targovishte
BG333	SHU	Шумен	6264	6113	88	63	Shumen
	SHU23	Велики Преслав	394	394	-	-	Veliki Preslav
	SHU07	Венец	236	236	-	-	Venets
	SHU10	Върбица	424	424	-	-	Varbitsa
	SHU18	Каолиново	537	537	-	-	Kaolinovo
	SHU19	Каспичан	328	328	-	-	Kaspichan
	SHU21	Никола Козлево	355	355	-	-	Nikola Kozlevo
	SHU22	Нови пазар	742	659	46	37	Novi pazar
	SHU25	Смядово	205	205	-	-	Smyadovo
	SHU11	Хитрино	167	167	-	-	Hitrino
	SHU30	Шумен	2876	2808	42	26	Shumen
BG34	BG34	Югоизточен	35697	35055	199	443	Yugoiztochen
BG341	BGS	Бургас	12947	12888	44	15	Burgas
	BGS01	Айтос	974	974	-	-	Aytos
	BGS04	Бургас	6095	6049	31	15	Burgas
	BGS08	Камено	307	307	-	-	Kameno
	BGS09	Карнобат	1010	997	13	-	Karnobat
	BGS12	Малко Търново	85	85	-	-	Malko Tarnovo
	BGS15	Несебър	691	691	-	-	Nesebar
	BGS17	Поморие	880	880	-	-	Pomorie
	BGS27	Приморско	196	196	-	-	Primorsko

5. Учаци през учебната 2011/2012 г. по степени на Международната стандартна класификация на образованието (МСКО '97) по статистически зони, статистически райони и по области и общини¹

Students by level of International standard classification of education (ISCED '97) by statistical zone, statistical region, and by district and municipality in 2011/2012 school year¹

(Продължение)
(Continued)

(Брой)
(Number)

NUTS	EKATTE	Статистически зони Статистически райони Области Общини	Прогимназиално образование (V - VIII клас, ISCED - 2A) Lower secondary education (V - VIII grade, ISCED - 2A)				Statistical zones, statistical regions, districts and municipalities
			общо Total	общообразователни училища General schools	специални училища Special schools	професионални училища с прием след VI и VII клас (I степен професионална квалификация) Vocational training schools after VI and VII grade (first level professional qualification)	
	BGS18	Руен	1142	1142	-	-	Ruen
	BGS21	Созопол	407	407	-	-	Sozopol
	BGS06	Средец	436	436	-	-	Sredets
	BGS23	Сунгурларе	430	430	-	-	Sungurlare
	BGS13	Царево	294	294	-	-	Tsarevo
BG342	SLV	Сливен	7519	7287	90	142	Sliven
	SLV11	Котел	770	770	-	-	Kotel
	SLV16	Нова Загора	1473	1460	13	-	Nova Zagora
	SLV20	Сливен	4627	4408	77	142	Sliven
	SLV24	Твърдица	649	649	-	-	Tvarditsa
BG344	SZR	Стара Загора	10657	10466	39	152	Stara Zagora
	SZR04	Братя Даскалови	259	259	-	-	Bratya Daskalovi
	SZR37	Гурково	241	241	-	-	Gurkovo
	SZR07	Гълъбово	440	440	-	-	Galabovo
	SZR12	Казанлък	2128	2128	-	-	Kazanlak
	SZR22	Мъглиж	423	363	16	44	Maglizh
	SZR38	Николаево	239	199	-	40	Nikolaevo
	SZR23	Опан	52	52	-	-	Opan
	SZR24	Павел баня	514	514	-	-	Pavel banya
	SZR27	Раднево	725	725	-	-	Radnevo
	SZR31	Стара Загора	4834	4743	23	68	Stara Zagora
	SZR36	Чирпан	802	802	-	-	Chirpan
BG343	JAM	Ямбол	4574	4414	26	134	Yambol
	JAM03	Болярово	111	111	-	-	Bolyarovo
	JAM07	Елхово	498	492	6	-	Elhovo
	JAM22	Стралджа	553	523	20	10	Straldzha
	JAM25	Тунджа	580	580	-	-	Tundzha
	JAM26	Ямбол	2832	2708	-	124	Yambol
BG4	BG4	Югозападна и Южна централна България	102296	100574	839	883	Yugozapadna i Yuzhna tsentralna Bulgaria
BG41	BG41	Югозападен	56549	55906	434	209	Yugozapaden
BG413	BLG	Благоевград	10358	10247	111	-	Blagoevgrad
	BLG01	Банско	344	344	-	-	Bansko
	BLG02	Белица	400	388	12	-	Belitsa
	BLG03	Благоевград	1939	1905	34	-	Blagoevgrad
	BLG11	Гоце Делчев	1294	1246	48	-	Gotse Delchev
	BLG13	Гърмен	678	678	-	-	Garmen
	BLG28	Кресна	169	169	-	-	Kresna

5. Учаци през учебната 2011/2012 г. по степени на Международната стандартна класификация на образованието (МСКО '97) по статистически зони, статистически райони и по области и общини¹

Students by level of International standard classification of education (ISCED '97) by statistical zone, statistical region, and by district and municipality in 2011/2012 school year¹

(Продължение)
(Continued)

(Брой)
(Number)

NUTS	EKATTE	Статистически зони Статистически райони Области Общини	Прогимназиално образование (V - VIII клас, ISCED - 2A) Lower secondary education (V - VIII grade, ISCED - 2A)				Statistical zones, statistical regions, districts and municipalities
			общо Total	общообразователни училища General schools	специални училища Special schools	професионални училища с прием след VI и VII клас (I степен професионална квалификация) Vocational training schools after VI and VII grade (first level professional qualification)	
	BLG33	Петрич	1816	1816	-	-	Petrich
	BLG37	Разлог	643	626	17	-	Razlog
	BLG40	Сандански	1149	1149	-	-	Sandanski
	BLG42	Сатовча	619	619	-	-	Satovcha
	BLG44	Симитли	447	447	-	-	Simitli
	BLG49	Струмяни	137	137	-	-	Strumyani
	BLG52	Хаджидимово	336	336	-	-	Hadzhidimovo
	BLG53	Якоруда	387	387	-	-	Yakoruda
BG415	KNL	Кюстендил	3537	3505	12	20	Kyustendil
	KNL04	Бобов дол	184	184	-	-	Bobovdol
	KNL05	Бобошево	34	34	-	-	Boboshevo
	KNL48	Дупница	1298	1298	-	-	Dupnitsa
	KNL27	Кочериново	145	113	12	20	Kocherinovo
	KNL29	Кюстендил	1554	1554	-	-	Kyustendil
	KNL31	Невестино	61	61	-	-	Nevestino
	KNL38	Рила	43	43	-	-	Rila
	KNL41	Сапарева баня	194	194	-	-	Sapareva banya
	KNL50	Трекляно	24	24	-	-	Treklyano
BG414	PER	Перник	3433	3334	24	75	Pernik
	PER08	Брезник	177	177	-	-	Breznik
	PER19	Земен	45	45	-	-	Zemen
	PER22	Ковачевци	10	10	-	-	Kovachevtsi
	PER32	Перник	2544	2445	24	75	Pernik
	PER36	Радомир	551	551	-	-	Radomir
	PER51	Трън	106	106	-	-	Tran
BG412	SFO	София	7974	7851	9	114	Sofia
	SFO54	Антон	46	46	-	-	Anton
	SFO06	Божурище	227	227	-	-	Bozhurishte
	SFO07	Ботевград	1043	1043	-	-	Botevgrad
	SFO09	Годеч	171	171	-	-	Godech
	SFO10	Горна Малина	202	202	-	-	Gorna Malina
	SFO59	Долна баня	168	168	-	-	Dolna banya
	SFO16	Драгоман	124	124	-	-	Dragoman
	SFO17	Елин Пелин	573	573	-	-	Elin Pelin
	SFO18	Етрополе	482	482	-	-	Etropole
	SFO47	Златица	189	189	-	-	Zlatitsa
	SFO20	Ихтиман	788	788	-	-	Ihtiman
	SFO24	Копривщица	66	66	-	-	Koprivshitsa

5. Учащи през учебната 2011/2012 г. по степени на Международната стандартна класификация на образованието (МСКО '97) по статистически зони, статистически райони и по области и общини¹

Students by level of International standard classification of education (ISCED '97) by statistical zone, statistical region, and by district and municipality in 2011/2012 school year¹

(Продължение)
(Continued)

(Брой)
(Number)

NUTS	EKATTE	Статистически зони Статистически райони Области Общини	Прогимназиално образование (V - VIII клас, ISCED - 2A) Lower secondary education (V - VIII grade, ISCED - 2A)				Statistical zones, statistical regions, districts and municipalities
			общо Total	общообразователни училища General schools	специални училища Special schools	професионални училища с прием след VI и VII клас (I степен професионална квалификация) Vocational training schools after VI and VII grade (first level professional qualification)	
	SF025	Костенец	434	425	9	-	Kostenets
	SF026	Костинброд	476	476	-	-	Kostinbrod
	SF056	Мирково	43	43	-	-	Mirkovo
	SF055	Пирдоп	270	258	-	12	Pirdop
	SF034	Правец	306	306	-	-	Pravets
	SF039	Самоков	1450	1348	-	102	Samokov
	SF043	Своге	581	581	-	-	Svoge
	SF045	Сливница	249	249	-	-	Slivnitsa
	SF057	Чавдар	43	43	-	-	Chavdar
	SF058	Челопеч	43	43	-	-	Chelopech
BG411	SOF	София (столица)	31247	30969	278	-	Sofia (stolitsa)
	SOF46	Столична	31247	30969	278	-	Stolichna
BG42	BG42	Южен централен	45747	44668	405	674	Yuzhen tsentralen
BG425	KRZ	Кърджали	4852	4778	17	57	Kardzhali
	KRZ02	Ардино	262	262	-	-	Ardino
	KRZ08	Джебел	256	256	-	-	Dzhebel
	KRZ14	Кирково	658	658	-	-	Kirkovo
	KRZ15	Крумовград	696	696	-	-	Krumovgrad
	KRZ16	Кърджали	2199	2125	17	57	Kardzhali
	KRZ21	Момчилград	498	498	-	-	Momchilgrad
	KRZ35	Черноочене	283	283	-	-	Chernoochene
BG423	PAZ	Пазарджик	9517	9181	143	193	Pazardzhik
	PAZ03	Батак	181	181	-	-	Batak
	PAZ04	Белово	263	263	-	-	Belovo
	PAZ06	Брацигово	292	292	-	-	Bratsigovo
	PAZ08	Велинград	1667	1638	29	-	Velingrad
	PAZ14	Лесичово	162	162	-	-	Lesichovo
	PAZ19	Пазарджик	3813	3631	40	142	Pazardzhik
	PAZ20	Панагюрище	748	748	-	-	Panagyurishte
	PAZ21	Пещера	713	713	-	-	Peshtera
	PAZ24	Ракитово	724	599	74	51	Rakitovo
	PAZ29	Септември	814	814	-	-	Septemvri
	PAZ32	Стрелча	140	140	-	-	Strelcha
BG421	PDV	Пловдив	20374	19826	124	424	Plovdiv
	PDV01	Асеновград	1927	1917	10	-	Asenovgrad
	PDV07	Брезово	280	280	-	-	Brezovo
	PDV12	Калояново	314	314	-	-	Kaloyanovo
	PDV13	Карлово	1606	1603	-	3	Karlovo

5. Учаци през учебната 2011/2012 г. по степени на Международната стандартна класификация на образованието (МСКО '97) по статистически зони, статистически райони и по области и общини¹

Students by level of International standard classification of education (ISCED '97) by statistical zone, statistical region, and by district and municipality in 2011/2012 school year¹

(Продължение)
(Continued)

(Брой)
(Number)

NUTS	EKATTE	Статистически зони Статистически райони Области Общини	Прогимназиално образование (V - VIII клас, ISCED - 2A) Lower secondary education (V - VIII grade, ISCED - 2A)				Statistical zones, statistical regions, districts and municipalities
			общо Total	общообразователни училища General schools	специални училища Special schools	професионални училища с прием след VI и VII клас (I степен професионална квалификация) Vocational training schools after VI and VII grade (first level professional qualification)	
	PDV39	Кричим	324	324	-	-	Krichim
	PDV42	Куклен	191	191	-	-	Kuklen
	PDV15	Лъки	70	70	-	-	Laki
	PDV17	Марица	979	932	-	47	Maritsa
	PDV40	Перущица	153	153	-	-	Perushtitsa
	PDV22	Пловдив	10229	9767	88	374	Plovdiv
	PDV23	Първомай	790	790	-	-	Parvomay
	PDV25	Раковски	769	769	-	-	Rakovski
	PDV26	Родопи	653	653	-	-	Rodopi
	PDV28	Садово	581	581	-	-	Sadovo
	PDV43	Сопот	317	317	-	-	Sopot
	PDV41	Стамболийски	671	671	-	-	Stamboliyski
	PDV33	Съединение	181	181	-	-	Saedinenie
	PDV37	Хисаря	339	313	26	-	Hisarya
BG424	SML	Смолян	3356	3356	-	-	Smolyan
	SML02	Баните	123	123	-	-	Banite
	SML05	Борино	102	102	-	-	Borino
	SML09	Девин	313	313	-	-	Devin
	SML10	Доспат	288	288	-	-	Dospat
	SML11	Златоград	346	346	-	-	Zlatograd
	SML16	Мадан	337	337	-	-	Madan
	SML18	Неделино	198	198	-	-	Nedelino
	SML27	Рудозем	358	358	-	-	Rudozem
	SML31	Смолян	1087	1087	-	-	Smolyan
	SML38	Чепеларе	204	204	-	-	Chepelare
BG422	HKV	Хасково	7648	7527	121	-	Haskovo
	HKV09	Димитровград	1370	1370	-	-	Dimitrovgrad
	HKV11	Ивайловград	197	197	-	-	Ivaylovgrad
	HKV17	Любимец	354	354	-	-	Lyubimets
	HKV18	Маджарово	27	27	-	-	Madzharovo
	HKV19	Минерални бани	174	174	-	-	Mineralni bani
	HKV28	Свиленград	737	694	43	-	Svilengrad
	HKV29	Симеоновград	325	325	-	-	Simeonovgrad
	HKV30	Стамболово	216	216	-	-	Stambolovo
	HKV32	Тополовград	363	363	-	-	Topolovgrad
	HKV33	Харманли	886	828	58	-	Harmanli
	HKV34	Хасково	2999	2979	20	-	Haskovo

5. Учаци през учебната 2011/2012 г. по степени на Международната стандартна класификация на образованието (МСКО '97) по статистически зони, статистически райони и по области и общини¹

Students by level of International standard classification of education (ISCED '97) by statistical zone, statistical region, and by district and municipality in 2011/2012 school year¹

(Продължение)
(Continued)

(Брой)
(Number)

NUTS	EKATTE	Статистически зони Статистически райони Области Общини	Средно образование (IX - XIII клас, ISCED - 3A, 3C) Upper secondary education (IX - XIII grade, ISCED - 3A, 3C)					Statistical zones, statistical regions, districts and municipalities
			общо Total	общообразователни училища General schools	специални училища Special schools	училища по изкуствата Art schools	професионални гимназии (III степен професионална квалификация) Vocational gymnasiums (third level professional qualification)	
BG	BG	Общо за страната	282512	141310	180	3816	96080	Total
BG3	BG3	Северна и Югоизточна България	145611	68303	60	1805	52252	Severna i Yugoiztochna Bulgaria
BG31	BG31	Северозападен	33493	15922	17	388	10980	Severozapaden
BG311	VID	Видин	3742	1890	-	-	1092	Vidin
	VID01	Белоградчик	131	100	-	-	31	Belogradchik
	VID03	Бойница	-	-	-	-	-	Boynitsa
	VID06	Брегово	159	62	-	-	66	Bregovo
	VID09	Видин	3041	1529	-	-	995	Vidin
	VID15	Грамада	-	-	-	-	-	Gramada
	VID16	Димово	109	11	-	-	-	Dimovo
	VID22	Кула	80	46	-	-	-	Kula
	VID25	Макреш	-	-	-	-	-	Makresh
	VID30	Ново село	77	77	-	-	-	Novo selo
	VID33	Ружинци	145	65	-	-	-	Ruzhintsi
	VID37	Чупрене	-	-	-	-	-	Chuprene
BG313	VRC	Враца	7144	4241	-	47	1499	Vratsa
	VRC05	Борован	190	-	-	-	-	Borovan
	VRC08	Бяла Слатина	977	315	-	-	241	Byala Slatina
	VRC10	Враца	3917	2860	-	-	870	Vratsa
	VRC20	Козлодуй	800	437	-	-	264	Kozloduy
	VRC21	Криводол	84	-	-	-	-	Krivodol
	VRC27	Мездра	628	358	-	-	-	Mezdra
	VRC28	Мизия	71	-	-	-	-	Mizia
	VRC31	Оряхово	176	52	-	-	124	Oryahovo
	VRC32	Роман	244	162	-	47	-	Roman
	VRC35	Хайредин	57	57	-	-	-	Hayredin
BG315	LOV	Ловеч	5478	2834	-	85	1289	Lovech
	LOV02	Априлци	74	-	-	-	74	Apriltsi
	LOV17	Летница	97	-	-	-	-	Letnitsa
	LOV18	Ловеч	2670	1700	-	-	597	Lovech
	LOV19	Луковит	477	187	-	-	63	Lukovit
	LOV33	Тетевен	791	205	-	-	331	Teteven
	LOV34	Троян	1118	534	-	85	224	Troyan
	LOV36	Угърчин	112	112	-	-	-	Ugarchin
	LOV38	Ябланица	139	96	-	-	-	Yablanitsa
BG312	MON	Монтана	6031	2558	17	-	2199	Montana
	MON02	Берковица	384	85	-	-	289	Berkovitsa

5. Учаци през учебната 2011/2012 г. по степени на Международната стандартна класификация на образованието (МСКО '97) по статистически зони, статистически райони и по области и общини¹

Students by level of International standard classification of education (ISCED '97) by statistical zone, statistical region, and by district and municipality in 2011/2012 school year¹

(Продължение)
(Continued)

(Брой)
(Number)

NUTS	EKATTE	Статистически зони Статистически райони Области Общини	Средно образование (IX - XIII клас, ISCED - 3A, 3C) Upper secondary education (IX - XIII grade, ISCED - 3A, 3C)					Statistical zones, statistical regions, districts and municipalities
			общо Total	общообразователни училища General schools	специални училища Special schools	училища по изкуствата Art schools	професионални гимназии (III степен професионална квалификация) Vocational gymnasiums (third level professional qualification)	
	MON04	Бойчиновци	275	61	17	-	-	Boychinovtsi
	MON07	Брусарци	86	86	-	-	-	Brusartsi
	MON11	Вълчедръм	70	53	-	-	-	Valchedram
	MON12	Вършец	382	197	-	-	185	Varshets
	MON14	Георги Дамяново	125	-	-	-	-	Georgi Damyanovo
	MON24	Лом	1412	611	-	-	342	Lom
	MON26	Медковец	69	69	-	-	-	Medkovets
	MON29	Монтана	3228	1396	-	-	1383	Montana
	MON36	Чипровци	-	-	-	-	-	Chiprovtsi
	MON38	Якимово	-	-	-	-	-	Yakimovo
BG314	PVN	Плевен	11098	4399	-	256	4901	Pleven
	PVN03	Белене	314	94	-	-	152	Belene
	PVN08	Гулянци	218	218	-	-	-	Gulyantsi
	PVN10	Долна Митрополия	193	170	-	-	-	Dolna Mitropolia
	PVN11	Долни Дъбник	478	80	-	-	171	Dolni Dabnik
	PVN23	Искър	115	115	-	-	-	Iskar
	PVN39	Кнежа	709	88	-	-	358	Knezha
	PVN16	Левски	421	80	-	-	341	Levski
	PVN21	Никопол	103	103	-	-	-	Nikopol
	PVN24	Плевен	7195	3076	-	256	3188	Pleven
	PVN27	Пордим	158	75	-	-	-	Pordim
	PVN37	Червен бряг	1194	300	-	-	691	Cherven bryag
BG32	BG32	Северен централен	33522	14388	-	350	12611	Severen tsentralen
BG321	VTR	Велико Търново	9769	4198	-	-	4010	Veliko Tarnovo
	VTR04	Велико Търново	4405	2389	-	-	1582	Veliko Tarnovo
	VTR06	Горна Оряховица	2151	395	-	-	1533	Gorna Oryahovitsa
	VTR13	Елена	222	156	-	-	-	Elena
	VTR14	Златарица	171	57	-	-	-	Zlataritsa
	VTR20	Лясковец	182	182	-	-	-	Lyaskovets
	VTR22	Павликени	592	217	-	-	286	Pavlikeni
	VTR26	Полски Тръмбеш	245	155	-	-	-	Polski Trambesh
	VTR28	Свищов	1254	494	-	-	378	Svishtov
	VTR31	Стражица	482	153	-	-	231	Strazhitsa
	VTR32	Сухиндол	65	-	-	-	-	Suhindol
BG322	GAB	Габрово	4252	1779	-	107	1584	Gabrovo
	GAB05	Габрово	2413	1296	-	-	872	Gabrovo
	GAB12	Дряново	401	74	-	-	210	Dryanovo
	GAB29	Севлиево	1193	271	-	-	502	Sevlievo

5. Учащи през учебната 2011/2012 г. по степени на Международната стандартна класификация на образованието (МСКО '97) по статистически зони, статистически райони и по области и общини¹

Students by level of International standard classification of education (ISCED '97) by statistical zone, statistical region, and by district and municipality in 2011/2012 school year¹

(Продължение)
(Continued)

(Брой)
(Number)

NUTS	EKATTE	Статистически зони Статистически райони Области Общини	Средно образование (IX - XIII клас, ISCED - 3A, 3C) Upper secondary education (IX - XIII grade, ISCED - 3A, 3C)					Statistical zones, statistical regions, districts and municipalities
			общо Total	общообразователни училища General schools	специални училища Special schools	училища по изкуствата Art schools	професионални гимназии (III степен професионална квалификация) Vocational gymnasiums (third level professional qualification)	
	GAB35	Трявна	245	138	-	107	-	Tryavna
BG324	RAZ	Разград	5310	2264	-	-	1716	Razgrad
	RAZ11	Завет	238	92	-	-	24	Zavet
	RAZ14	Исперих	889	421	-	-	231	Isperih
	RAZ16	Кубрат	380	236	-	-	56	Kubrat
	RAZ17	Лозница	357	-	-	-	259	Loznitsa
	RAZ26	Разград	3172	1241	-	-	1146	Razgrad
	RAZ29	Самуил	161	161	-	-	-	Samuil
	RAZ36	Цар Калоян	113	113	-	-	-	Tsar Kaloyan
BG323	RSE	Русе	9587	4233	-	243	4113	Ruse
	RSE03	Борово	68	56	-	-	-	Borovo
	RSE04	Бяла	399	221	-	-	65	Byala
	RSE05	Ветово	368	235	-	-	-	Vetovo
	RSE08	Две могили	298	88	-	-	142	Dve mogili
	RSE13	Иваново	-	-	-	-	-	Ivanovo
	RSE27	Русе	8385	3564	-	243	3906	Ruse
	RSE33	Сливо поле	69	69	-	-	-	Slivo pole
	RSE37	Ценово	-	-	-	-	-	Tsenovo
BG325	SLS	Силистра	4604	1914	-	-	1188	Silistra
	SLS01	Алфатар	-	-	-	-	-	Alfatar
	SLS07	Главиница	148	148	-	-	-	Glavinitza
	SLS10	Дулово	751	392	-	-	95	Dulovo
	SLS15	Кайнарджа	253	-	-	-	-	Kaynardzha
	SLS31	Силистра	2867	1098	-	-	1093	Silistra
	SLS32	Ситово	152	-	-	-	-	Sitovo
	SLS34	Тутракан	433	276	-	-	-	Tutrakan
BG33	BG33	Североизточен	36901	18401	43	332	11868	Severoiztochen
BG331	VAR	Варна	18371	9354	43	332	6014	Varna
	VAR01	Аврен	116	22	-	-	-	Avren
	VAR02	Аксаково	160	76	-	-	-	Aksakovo
	VAR04	Белослав	330	164	-	-	10	Beloslav
	VAR05	Бяла	78	-	-	-	78	Byala
	VAR06	Варна	14978	8119	43	332	5032	Varna
	VAR08	Ветрино	77	-	-	-	-	Vetrino
	VAR09	Вълчи дол	456	154	-	-	-	Valchi dol
	VAR14	Девня	246	83	-	-	-	Devnya
	VAR13	Долни чифлик	343	176	-	-	167	Dolni chiflik
	VAR16	Дългопол	295	213	-	-	-	Dalgopol

5. Учаци през учебната 2011/2012 г. по степени на Международната стандартна класификация на образованието (МСКО '97) по статистически зони, статистически райони и по области и общини¹

Students by level of International standard classification of education (ISCED '97) by statistical zone, statistical region, and by district and municipality in 2011/2012 school year¹

(Продължение)
(Continued)

(Брой)
(Number)

NUTS	EKATTE	Статистически зони Статистически райони Области Общини	Средно образование (IX - XIII клас, ISCED - 3A, 3C) Upper secondary education (IX - XIII grade, ISCED - 3A, 3C)					Statistical zones, statistical regions, districts and municipalities
			общо Total	общообразователни училища General schools	специални училища Special schools	училища по изкуствата Art schools	професионални гимназии (III степен професионална квалификация) Vocational gymnasiums (third level professional qualification)	
	VAR24	Провадия	986	259	-	-	727	Provadia
	VAR26	Суворово	306	88	-	-	-	Suvorovo
BG332	DOB	Добрич	6572	3427	-	-	1705	Dobrich
	DOB03	Балчик	451	186	-	-	26	Balchik
	DOB12	Генерал Тошево	344	97	-	-	93	General Toshevo
	DOB28	Добрич	4718	2651	-	-	1413	Dobrich
	DOB15	Добрич - селска	-	-	-	-	-	Dobrich - selska
	DOB17	Каварна	496	279	-	-	44	Kavarna
	DOB20	Крушари	78	78	-	-	-	Krushari
	DOB27	Тервел	372	111	-	-	129	Tervel
	DOB29	Шабла	113	25	-	-	-	Shabla
BG334	TGV	Търговище	4529	1851	-	-	1656	Targovishte
	TGV02	Антоново	104	104	-	-	-	Antonovo
	TGV22	Омуртаг	483	243	-	-	240	Omurtag
	TGV23	Опака	119	119	-	-	-	Opaka
	TGV24	Попово	956	283	-	-	450	Popovo
	TGV35	Търговище	2867	1102	-	-	966	Targovishte
BG333	SHU	Шумен	7429	3769	-	-	2493	Shumen
	SHU23	Велики Преслав	558	61	-	-	396	Veliki Preslav
	SHU07	Венец	101	101	-	-	-	Venets
	SHU10	Върбица	234	234	-	-	-	Varbitsa
	SHU18	Каолиново	158	158	-	-	-	Kaolinovo
	SHU19	Каспичан	74	74	-	-	-	Kaspichan
	SHU21	Никола Козлево	240	151	-	-	-	Nikola Kozlevo
	SHU22	Нови пазар	624	273	-	-	165	Novi pazar
	SHU25	Смядово	90	90	-	-	-	Smyadovo
	SHU11	Хитрино	62	62	-	-	-	Hitrino
	SHU30	Шумен	5288	2565	-	-	1932	Shumen
BG34	BG34	Югоизточен	41695	19592	-	735	16793	Yugoiztochen
BG341	BGS	Бургас	16485	8322	-	135	6488	Burgas
	BGS01	Айтос	996	449	-	-	547	Aytos
	BGS04	Бургас	12042	6137	-	135	5114	Burgas
	BGS08	Камено	80	-	-	-	-	Kameno
	BGS09	Карнобат	1109	568	-	-	320	Karnobat
	BGS12	Малко Търново	61	-	-	-	61	Malko Tarnovo
	BGS15	Несебър	529	217	-	-	124	Nesebar
	BGS17	Поморие	279	19	-	-	226	Pomorie
	BGS27	Приморско	77	77	-	-	-	Primorsko

5. Учащи през учебната 2011/2012 г. по степени на Международната стандартна класификация на образованието (МСКО '97) по статистически зони, статистически райони и по области и общини¹

Students by level of International standard classification of education (ISCED '97) by statistical zone, statistical region, and by district and municipality in 2011/2012 school year¹

(Продължение)
(Continued)

(Брой)
(Number)

NUTS	EKATTE	Статистически зони Статистически райони Области Общини	Средно образование (IX - XIII клас, ISCED - 3A, 3C) Upper secondary education (IX - XIII grade, ISCED - 3A, 3C)					Statistical zones, statistical regions, districts and municipalities
			общо Total	общообразователни училища General schools	специални училища Special schools	училища по изкуствата Art schools	професионални гимназии (III степен професионална квалификация) Vocational gymnasiums (third level professional qualification)	
	BGS18	Руен	576	520	-	-	-	Ruen
	BGS21	Созопол	-	-	-	-	-	Sozopol
	BGS06	Средец	384	79	-	-	-	Sredets
	BGS23	Сунгурларе	158	62	-	-	96	Sungurlare
	BGS13	Царево	194	194	-	-	-	Tsarevo
BG342	SLV	Сливен	6763	3242	-	295	2545	Sliven
	SLV11	Котел	453	167	-	181	-	Kotel
	SLV16	Нова Загора	1053	468	-	-	493	Nova Zagora
	SLV20	Сливен	5032	2382	-	114	2052	Sliven
	SLV24	Твърдица	225	225	-	-	-	Tvarditsa
BG344	SZR	Стара Загора	13276	5848	-	305	5796	Stara Zagora
	SZR04	Братя Даскалови	-	-	-	-	-	Bratya Daskalovi
	SZR37	Гурково	80	-	-	-	-	Gurkovo
	SZR07	Гълъбово	513	146	-	-	318	Galabovo
	SZR12	Казанлък	3138	1697	-	175	1074	Kazanlak
	SZR22	Мъглиж	279	-	-	-	225	Maglizh
	SZR38	Николаево	110	-	-	-	-	Nikolaevo
	SZR23	Опан	-	-	-	-	-	Opan
	SZR24	Павел баня	195	63	-	-	-	Pavel banya
	SZR27	Раднево	564	167	-	-	328	Radnevo
	SZR31	Стара Загора	7731	3486	-	130	3625	Stara Zagora
	SZR36	Чирпан	666	289	-	-	226	Chirpan
BG343	JAM	Ямбол	5171	2180	-	-	1964	Yambol
	JAM03	Болярово	41	41	-	-	-	Bolyarovo
	JAM07	Елхово	726	329	-	-	47	Elhovo
	JAM22	Стралджа	134	134	-	-	-	Straldzha
	JAM25	Тунджа	-	-	-	-	-	Tundzha
	JAM26	Ямбол	4270	1676	-	-	1917	Yambol
BG4	BG4	Югозападна и Южна централна България	136901	73007	120	2011	43828	Yugozapadna i Yuzhna tsentralna Bulgaria
BG41	BG41	Югозападен	79597	45684	62	1325	23509	Yugozapaden
BG413	BLG	Благоевград	13638	7193	40	-	3645	Blagoevgrad
	BLG01	Банско	622	-	-	-	558	Bansko
	BLG02	Белица	208	168	40	-	-	Belitsa
	BLG03	Благоевград	4484	2685	-	-	1255	Blagoevgrad
	BLG11	Гоце Делчев	1923	752	-	-	450	Gotse Delchev
	BLG13	Гърмен	249	249	-	-	-	Garmen
	BLG28	Кресна	88	88	-	-	-	Kresna

5. Учаци през учебната 2011/2012 г. по степени на Международната стандартна класификация на образованието (МСКО '97) по статистически зони, статистически райони и по области и общини¹

Students by level of International standard classification of education (ISCED '97) by statistical zone, statistical region, and by district and municipality in 2011/2012 school year¹

(Продължение)
(Continued)

(Брой)
(Number)

NUTS	EKATTE	Статистически зони Статистически райони Области Общини	Средно образование (IX - XIII клас, ISCED - 3A, 3C) Upper secondary education (IX - XIII grade, ISCED - 3A, 3C)					Statistical zones, statistical regions, districts and municipalities
			общо Total	общообразователни училища General schools	специални училища Special schools	училища по изкуствата Art schools	професионални гимназии (III степен професионална квалификация) Vocational gymnasiums (third level professional qualification)	
	BLG33	Петрич	1778	932	-	-	341	Petrich
	BLG37	Разлог	1089	306	-	-	558	Razlog
	BLG40	Сандански	1700	745	-	-	460	Sandanski
	BLG42	Сатовча	590	590	-	-	-	Satovcha
	BLG44	Симитли	249	249	-	-	-	Simitli
	BLG49	Струмяни	18	18	-	-	-	Strumyani
	BLG52	Хаджидимово	281	281	-	-	-	Hadzhidimovo
	BLG53	Якоруда	359	130	-	-	23	Yakoruda
BG415	KNL	Кюстендил	5140	2071	-	-	2467	Kyustendil
	KNL04	Бобов дол	183	80	-	-	77	Bobovdol
	KNL05	Бобошево	-	-	-	-	-	Boboshevo
	KNL48	Дупница	2110	898	-	-	955	Dupnitsa
	KNL27	Кочериново	62	62	-	-	-	Kocherinovo
	KNL29	Кюстендил	2678	1031	-	-	1394	Kyustendil
	KNL31	Невестино	-	-	-	-	-	Nevestino
	KNL38	Рила	-	-	-	-	-	Rila
	KNL41	Сапарева баня	107	-	-	-	41	Sapareva banya
	KNL50	Трекляно	-	-	-	-	-	Treklyano
BG414	PER	Перник	5113	1978	-	-	2218	Pernik
	PER08	Брезник	197	84	-	-	67	Breznik
	PER19	Земен	11	11	-	-	-	Zemen
	PER22	Ковачевци	-	-	-	-	-	Kovachevtsi
	PER32	Перник	4107	1581	-	-	1912	Pernik
	PER36	Радомир	716	220	-	-	239	Radomir
	PER51	Трън	82	82	-	-	-	Tran
BG412	SFO	София	8962	3698	-	-	3222	Sofia
	SFO54	Антон	-	-	-	-	-	Anton
	SFO06	Божурище	117	117	-	-	-	Bozhurishte
	SFO07	Ботевград	1265	312	-	-	525	Botevgrad
	SFO09	Годеч	114	114	-	-	-	Godech
	SFO10	Горна Малина	93	-	-	-	-	Gorna Malina
	SFO59	Долна баня	254	77	-	-	68	Dolna banya
	SFO16	Драгоман	46	46	-	-	-	Dragoman
	SFO17	Елин Пелин	475	311	-	-	81	Elin Pelin
	SFO18	Етрополе	541	352	-	-	-	Etopole
	SFO47	Златица	328	105	-	-	128	Zlatitsa
	SFO20	Ихтиман	602	231	-	-	4	Ihtiman
	SFO24	Копривщица	66	-	-	-	-	Koprivshitsa

5. Учащи през учебната 2011/2012 г. по степени на Международната стандартна класификация на образованието (МСКО '97) по статистически зони, статистически райони и по области и общини¹

Students by level of International standard classification of education (ISCED '97) by statistical zone, statistical region, and by district and municipality in 2011/2012 school year¹

(Продължение)
(Continued)

(Брой)
(Number)

NUTS	EKATTE	Статистически зони Статистически райони Области Общини	Средно образование (IX - XIII клас, ISCED - 3A, 3C) Upper secondary education (IX - XIII grade, ISCED - 3A, 3C)					Statistical zones, statistical regions, districts and municipalities
			общо Total	общообразователни училища General schools	специални училища Special schools	училища по изкуствата Art schools	професионални гимназии (III степен професионална квалификация) Vocational gymnasiums (third level professional qualification)	
	SF025	Костенец	440	220	-	-	124	Kostenets
	SF026	Костинброд	380	101	-	-	246	Kostinbrod
	SF056	Мирково	-	-	-	-	-	Mirkovo
	SF055	Пирдоп	734	197	-	-	337	Pirdop
	SF034	Правец	1055	466	-	-	589	Pravets
	SF039	Самоков	1275	711	-	-	488	Samokov
	SF043	Своге	760	111	-	-	632	Svoge
	SF045	Сливница	302	112	-	-	-	Slivnitsa
	SF057	Чавдар	-	-	-	-	-	Chavdar
	SF058	Челопеч	115	115	-	-	-	Chelopech
BG411	SOF	София (столица)	46744	30744	22	1325	11957	Sofia (stolitsa)
	SOF46	Столична	46744	30744	22	1325	11957	Stolichna
BG42	BG42	Южен централен	57304	27323	58	686	20319	Yuzhen tsentralen
BG425	KRZ	Кърджали	6772	3872	-	-	2001	Kardzhali
	KRZ02	Ардино	267	180	-	-	66	Ardino
	KRZ08	Джебел	420	187	-	-	167	Dzhebel
	KRZ14	Кирково	672	524	-	-	-	Kirkovo
	KRZ15	Крумовград	631	341	-	-	-	Krumovgrad
	KRZ16	Кърджали	4036	2209	-	-	1529	Kardzhali
	KRZ21	Момчилград	556	241	-	-	239	Momchilgrad
	KRZ35	Черноочене	190	190	-	-	-	Chernoochene
BG423	PAZ	Пазарджик	10099	4283	-	-	3858	Pazardzhik
	PAZ03	Батак	183	100	-	-	83	Batak
	PAZ04	Белово	112	112	-	-	-	Belovo
	PAZ06	Брацигово	123	63	-	-	60	Bratsigovo
	PAZ08	Велинград	1886	720	-	-	772	Velingrad
	PAZ14	Лесичово	-	-	-	-	-	Lesichovo
	PAZ19	Пазарджик	5650	2570	-	-	2286	Pazardzhik
	PAZ20	Панагюрище	929	321	-	-	608	Panagyurishte
	PAZ21	Пещера	407	125	-	-	49	Peshtera
	PAZ24	Ракитово	212	127	-	-	-	Rakitovo
	PAZ29	Септември	501	145	-	-	-	Septemvri
	PAZ32	Стрелча	96	-	-	-	-	Strelcha
BG421	PDV	Пловдив	26245	12103	58	547	9096	Plovdiv
	PDV01	Асеновград	2071	882	-	-	83	Asenovgrad
	PDV07	Брезово	218	51	-	-	-	Brezovo
	PDV12	Калояново	-	-	-	-	-	Kaloyanovo
	PDV13	Карлово	1783	727	-	-	713	Karlovo

5. Учаци през учебната 2011/2012 г. по степени на Международната стандартна класификация на образованието (МСКО '97) по статистически зони, статистически райони и по области и общини¹

Students by level of International standard classification of education (ISCED '97) by statistical zone, statistical region, and by district and municipality in 2011/2012 school year¹

(Продължение)
(Continued)

(Брой)
(Number)

NUTS	EKATTE	Статистически зони Статистически райони Области Общини	Средно образование (IX - XIII клас, ISCED - 3A, 3C) Upper secondary education (IX - XIII grade, ISCED - 3A, 3C)					Statistical zones, statistical regions, districts and municipalities
			общо Total	общообразователни училища General schools	специални училища Special schools	училища по изкуствата Art schools	професионални гимназии (III степен професионална квалификация) Vocational gymnasiums (third level professional qualification)	
	PDV39	Кричим	91	91	-	-	-	Krichim
	PDV42	Куклен	208	-	-	-	208	Kuklen
	PDV15	Лъки	34	34	-	-	-	Laki
	PDV17	Марица	-	-	-	-	-	Maritsa
	PDV40	Перушица	203	-	-	-	74	Perushtitsa
	PDV22	Пловдив	18828	9883	58	547	6551	Plovdiv
	PDV23	Първомай	620	199	-	-	213	Parvomay
	PDV25	Раковски	664	-	-	-	377	Rakovski
	PDV26	Родопи	-	-	-	-	-	Rodopi
	PDV28	Садово	175	-	-	-	91	Sadovo
	PDV43	Сопот	1040	80	-	-	786	Sopot
	PDV41	Стамболийски	84	84	-	-	-	Stamboliyski
	PDV33	Съединение	72	72	-	-	-	Saedinenie
	PDV37	Хисаря	154	-	-	-	-	Hisarya
BG424	SML	Смолян	4456	2700	-	139	1146	Smolyan
	SML02	Баните	103	103	-	-	-	Banite
	SML05	Борино	51	51	-	-	-	Borino
	SML09	Девин	407	224	-	-	183	Devin
	SML10	Доспат	280	150	-	-	-	Dospat
	SML11	Златоград	410	329	-	-	81	Zlatograd
	SML16	Мадан	373	189	-	-	131	Madan
	SML18	Неделино	124	124	-	-	-	Nedelino
	SML27	Рудозем	306	306	-	-	-	Rudozem
	SML31	Смолян	2160	1118	-	139	684	Smolyan
	SML38	Чепеларе	242	106	-	-	67	Chepelare
BG422	HKV	Хасково	9732	4365	-	-	4218	Haskovo
	HKV09	Димитровград	1764	1160	-	-	544	Dimitrovgrad
	HKV11	Ивайловград	172	96	-	-	-	Ivaylovgrad
	HKV17	Любимец	193	193	-	-	-	Lyubimets
	HKV18	Маджарово	81	-	-	-	-	Madzharovo
	HKV19	Минерални бани	100	-	-	-	74	Mineralni bani
	HKV28	Свиленград	658	311	-	-	327	Svilengrad
	HKV29	Симеоновград	215	105	-	-	-	Simeonovgrad
	HKV30	Стамболово	82	-	-	-	-	Stambolovo
	HKV32	Тополовград	267	170	-	-	70	Topolovgrad
	HKV33	Харманли	699	367	-	-	298	Harmanli
	HKV34	Хасково	5501	1963	-	-	2905	Haskovo

5. Учащи през учебната 2011/2012 г. по степени на Международната стандартна класификация на образованието (МСКО '97) по статистически зони, статистически райони и по области и общини¹

Students by level of International standard classification of education (ISCED '97) by statistical zone, statistical region, and by district and municipality in 2011/2012 school year¹

(Продължение)
(Continued)

(Брой)
(Number)

NUTS	EKATTE	Статистически зони Статистически райони Области Общини	Средно образование (IX - XIII клас, ISCED - 3A, 3C) Upper secondary education (IX - XIII grade, ISCED - 3A, 3C)		Професионално обучение след средно образование (ISCED - 4C) (IV степен професионална квалификация) Post secondary non-tertiary education (ISCED - 4C) (fourth level professional qualification)	Колежи (ISCED - 5B) Education in colleges (ISCED - 5B)	Университети и специализирани висши училища (ISCED - 5A) ² Education in universities and equivalent higher schools (ISCED - 5A) ²	Statistical zones, statistical regions, districts and municipalities
			професионални гимназии и училища (II степен професионална квалификация) Vocational gymnasiums and training schools (second level professional qualification)	професионални училища с прием след VIII клас (I степен професионална квалификация) Vocational training schools after VIII grade (first level professional qualification)				
BG	BG	Общо за страната	40285	841	2804	16210	264082	Total
BG3	BG3	Северна и Югоизточна България	22684	507	935	5783	98860	Severna i Yugoiztochna Bulgaria
BG31	BG31	Северозападен	6041	145	20	596	1779	Severozapaden
BG311	VID	Видин	705	55	-	-	-	Vidin
	VID01	Белоградчик	-	-	-	-	-	Belogradchik
	VID03	Бойница	-	-	-	-	-	Boynitsa
	VID06	Брегово	31	-	-	-	-	Bregovo
	VID09	Видин	462	55	-	-	-	Vidin
	VID15	Грамада	-	-	-	-	-	Gramada
	VID16	Димово	98	-	-	-	-	Dimovo
	VID22	Кула	34	-	-	-	-	Kula
	VID25	Макреш	-	-	-	-	-	Makresh
	VID30	Ново село	-	-	-	-	-	Novo selo
	VID33	Ружинци	80	-	-	-	-	Ruzhintsi
	VID37	Чупрене	-	-	-	-	-	Chuprene
BG313	VRC	Враца	1349	8	-	-	429	Vratsa
	VRC05	Борован	190	-	-	-	-	Borovan
	VRC08	Бяла Слатина	421	-	-	-	-	Byala Slatina
	VRC10	Враца	187	-	-	-	429	Vratsa
	VRC20	Козлодуй	99	-	-	-	-	Kozloduy
	VRC21	Криводол	76	8	-	-	-	Krivodol
	VRC27	Мездра	270	-	-	-	-	Mezdra
	VRC28	Мизия	71	-	-	-	-	Mizia
	VRC31	Оряхово	-	-	-	-	-	Oryahovo
	VRC32	Роман	35	-	-	-	-	Roman
	VRC35	Хайредин	-	-	-	-	-	Hayredin
BG315	LOV	Ловеч	1260	10	-	268	-	Lovech
	LOV02	Априлци	-	-	-	-	-	Apriltsi
	LOV17	Летница	97	-	-	-	-	Letnitsa
	LOV18	Ловеч	363	10	-	268	-	Lovech
	LOV19	Луковит	227	-	-	-	-	Lukovit
	LOV33	Тетевен	255	-	-	-	-	Teteven
	LOV34	Троян	275	-	-	-	-	Troyan

5. Учаци през учебната 2011/2012 г. по степени на Международната стандартна класификация на образованието (МСКО '97) по статистически зони, статистически райони и по области и общини¹

Students by level of International standard classification of education (ISCED '97) by statistical zone, statistical region, and by district and municipality in 2011/2012 school year¹

(Продължение)
(Continued)

(Брой)
(Number)

NUTS	EKATTE	Статистически зони Статистически райони Области Общини	Средно образование (IX - XIII клас, ISCED - 3A, 3C) Uppersecondary education (IX - XIII grade, ISCED - 3A, 3C)		Професионално обучение след средно образование (ISCED - 4C) (IV степен професионална квалификация) Post secondary non-tertiary education (ISCED - 4C) (fourth level professional qualification)	Колежи (ISCED - 5B) Education in colleges (ISCED - 5B)	Университети и специализирани висши училища (ISCED - 5A) ² Education in universities and equivalent higher schools (ISCED - 5A) ²	Statistical zones, statistical regions, districts and municipalities
			професионални гимназии и училища (II степен професионална квалификация) Vocational gymnasiums and training schools (second level professional qualification)	професионални училища с прием след VIII клас (I степен професионална квалификация) Vocational training schools after VIII grade (first level professional qualification)				
	LOV36	Угърчин	-	-	-	-	-	Ugarchin
	LOV38	Ябланица	43	-	-	-	-	Yablanitsa
BG312	MON	Монтана	1213	44	20	-	-	Montana
	MON02	Берковица	-	10	-	-	-	Berkovitsa
	MON04	Бойчиновци	197	-	-	-	-	Boychinovtzi
	MON07	Брусарци	-	-	-	-	-	Brusartsi
	MON11	Вълчедръм	17	-	-	-	-	Valchedram
	MON12	Вършец	-	-	-	-	-	Varshets
	MON14	Георги Дамяново	125	-	-	-	-	Georgi Damyanovo
	MON24	Лом	447	12	-	-	-	Lom
	MON26	Медковец	-	-	-	-	-	Medkovets
	MON29	Монтана	427	22	20	-	-	Montana
	MON36	Чипровци	-	-	-	-	-	Chiprovtsi
	MON38	Якимово	-	-	-	-	-	Yakimovo
BG314	PVN	Плевен	1514	28	-	328	1350	Pleven
	PVN03	Белене	68	-	-	-	-	Belene
	PVN08	Гулянци	-	-	-	-	-	Gulyantsi
	PVN10	Долна Митрополия	-	23	-	-	-	Dolna Mitropolia
	PVN11	Долни Дъбник	227	-	-	-	-	Dolni Dabnik
	PVN23	Искър	-	-	-	-	-	Iskar
	PVN39	Кнежа	258	5	-	-	-	Knezha
	PVN16	Левски	-	-	-	-	-	Levski
	PVN21	Никопол	-	-	-	-	-	Nikopol
	PVN24	Плевен	675	-	-	328	1350	Pleven
	PVN27	Пордим	83	-	-	-	-	Pordim
	PVN37	Червен бряг	203	-	-	-	-	Cherven bryag
BG32	BG32	Северен централен	6029	144	176	267	41232	Severen tsentralen
BG321	VTR	Велико Търново	1534	27	171	267	25587	Veliko Tarnovo
	VTR04	Велико Търново	434	-	171	267	14122	Veliko Tarnovo
	VTR06	Горна Оряховица	196	27	-	-	-	Gorna Oryahovitsa
	VTR13	Елена	66	-	-	-	-	Elena
	VTR14	Златарица	114	-	-	-	-	Zlataritsa
	VTR20	Лясковец	-	-	-	-	-	Lyaskovets
	VTR22	Павликени	89	-	-	-	-	Pavlikeni

5. Учащи през учебната 2011/2012 г. по степени на Международната стандартна класификация на образованието (МСКО '97) по статистически зони, статистически райони и по области и общини¹

Students by level of International standard classification of education (ISCED '97) by statistical zone, statistical region, and by district and municipality in 2011/2012 school year¹

(Продължение)
(Continued)

(Брой)
(Number)

NUTS	EKATTE	Статистически зони Статистически райони Области Общини	Средно образование (IX - XIII клас, ISCED - 3A, 3C) Upper secondary education (IX - XIII grade, ISCED - 3A, 3C)		Професионално обучение след средно образование (ISCED - 4C) (IV степен професионална квалификация) Post secondary non-tertiary education (ISCED - 4C) (fourth level professional qualification)	Колежи (ISCED - 5B) Education in colleges (ISCED - 5B)	Университети и специализирани висши училища (ISCED - 5A) ² Education in universities and equivalent higher schools (ISCED - 5A) ²	Statistical zones, statistical regions, districts and municipalities
			професионални гимназии и училища (II степен професионална квалификация) Vocational gymnasiums and training schools (second level professional qualification)	професионални училища с прием след VIII клас (I степен професионална квалификация) Vocational training schools after VIII grade (first level professional qualification)				
	VTR26	Полски Тръмбеш	90	-	-	-	-	Polski Trambesh
	VTR28	Свищов	382	-	-	-	11465	Svishtov
	VTR31	Стражица	98	-	-	-	-	Strazhitsa
	VTR32	Сухиндол	65	-	-	-	-	Suhindol
BG322	GAB	Габрово	764	18	-	-	5850	Gabrovo
	GAB05	Габрово	245	-	-	-	5850	Gabrovo
	GAB12	Дряново	117	-	-	-	-	Dryanovo
	GAB29	Севлиево	402	18	-	-	-	Sevlievo
	GAB35	Трявна	-	-	-	-	-	Tryavna
BG324	RAZ	Разград	1299	31	-	-	294	Razgrad
	RAZ11	Завет	122	-	-	-	-	Zavet
	RAZ14	Исперих	237	-	-	-	-	Isperih
	RAZ16	Кубрат	57	31	-	-	-	Kubrat
	RAZ17	Лозница	98	-	-	-	-	Loznitsa
	RAZ26	Разград	785	-	-	-	294	Razgrad
	RAZ29	Самуил	-	-	-	-	-	Samuil
	RAZ36	Цар Калоян	-	-	-	-	-	Tsar Kaloyan
BG323	RSE	Русе	942	56	5	-	9089	Ruse
	RSE03	Борово	-	12	-	-	-	Borovo
	RSE04	Бяла	113	-	-	-	-	Byala
	RSE05	Ветово	133	-	-	-	-	Vetovo
	RSE08	Две могили	68	-	-	-	-	Dve mogili
	RSE13	Иваново	-	-	-	-	-	Ivanovo
	RSE27	Русе	628	44	5	-	9089	Ruse
	RSE33	Сливо поле	-	-	-	-	-	Slivo pole
	RSE37	Ценово	-	-	-	-	-	Tsenovo
BG325	SLS	Силистра	1490	12	-	-	412	Silistra
	SLS01	Алфатар	-	-	-	-	-	Alfatar
	SLS07	Главиница	-	-	-	-	-	Glavinitsa
	SLS10	Дулово	264	-	-	-	-	Dulovo
	SLS15	Кайнарджа	253	-	-	-	-	Kaynardzha
	SLS31	Силистра	664	12	-	-	412	Silistra
	SLS32	Ситово	152	-	-	-	-	Sitovo
	SLS34	Тутракан	157	-	-	-	-	Tutrakan

5. Учаци през учебната 2011/2012 г. по степени на Международната стандартна класификация на образованието (МСКО '97) по статистически зони, статистически райони и по области и общини¹

Students by level of International standard classification of education (ISCED '97) by statistical zone, statistical region, and by district and municipality in 2011/2012 school year¹

(Продължение)
(Continued)

(Брой)
(Number)

NUTS	EKATTE	Статистически зони Статистически райони Области Общини	Средно образование (IX - XIII клас, ISCED - 3A, 3C) Uppersecondary education (IX - XIII grade, ISCED - 3A, 3C)		Професионално обучение след средно образование (ISCED - 4C) (IV степен професионална квалификация) Post secondary non-tertiary education (ISCED - 4C) (fourth level professional qualification)	Колежи (ISCED - 5B) Education in colleges (ISCED - 5B)	Университети и специализирани висши училища (ISCED - 5A) ² Education in universities and equivalent higher schools (ISCED - 5A) ²	Statistical zones, statistical regions, districts and municipalities
			професионални гимназии и училища (II степен професионална квалификация) Vocational gymnasiums and training schools (second level professional qualification)	професионални училища с прием след VIII клас (I степен професионална квалификация) Vocational training schools after VIII grade (first level professional qualification)				
BG33	BG33	Североизточен	6090	167	156	2193	41055	Североизточен
BG331	VAR	Варна	2556	72	53	1079	33339	Varna
	VAR01	Аврен	94	-	-	-	-	Avren
	VAR02	Аксаково	20	64	-	-	-	Aksakovo
	VAR04	Белослав	156	-	-	-	-	Beloslav
	VAR05	Бяла	-	-	-	-	-	Byala
	VAR06	Варна	1444	8	53	1079	33339	Varna
	VAR08	Ветрино	77	-	-	-	-	Vetrino
	VAR09	Вълчи дол	302	-	-	-	-	Valchi dol
	VAR14	Девня	163	-	-	-	-	Devnya
	VAR13	Долни чифлик	-	-	-	-	-	Dolni chiflik
	VAR16	Дългопол	82	-	-	-	-	Dalgopol
	VAR24	Провадия	-	-	-	-	-	Provadia
	VAR26	Суворово	218	-	-	-	-	Suvorovo
BG332	DOB	Добрич	1375	65	-	1114	-	Dobrich
	DOB03	Балчик	209	30	-	-	-	Balchik
	DOB12	Генерал Тошево	154	-	-	-	-	General Toshevo
	DOB28	Добрич	641	13	-	1114	-	Dobrich
	DOB15	Добрич - селска	-	-	-	-	-	Dobrich - selska
	DOB17	Каварна	151	22	-	-	-	Kavarna
	DOB20	Крушари	-	-	-	-	-	Krushari
	DOB27	Тервел	132	-	-	-	-	Tervel
	DOB29	Шабла	88	-	-	-	-	Shabla
BG334	TGV	Търговище	992	30	-	-	-	Targovishte
	TGV02	Антоново	-	-	-	-	-	Antonovo
	TGV22	Омуртаг	-	-	-	-	-	Omurtag
	TGV23	Опака	-	-	-	-	-	Opaka
	TGV24	Попово	223	-	-	-	-	Popovo
	TGV35	Търговище	769	30	-	-	-	Targovishte
BG333	SHU	Шумен	1167	-	103	-	7716	Shumen
	SHU23	Велики Преслав	101	-	-	-	-	Veliki Preslav
	SHU07	Венец	-	-	-	-	-	Venets
	SHU10	Върбица	-	-	-	-	-	Varbitsa
	SHU18	Каолиново	-	-	-	-	-	Kaolinovo

5. Учащи през учебната 2011/2012 г. по степени на Международната стандартна класификация на образованието (МСКО '97) по статистически зони, статистически райони и по области и общини¹

Students by level of International standard classification of education (ISCED '97) by statistical zone, statistical region, and by district and municipality in 2011/2012 school year¹

(Продължение)
(Continued)

(Брой)
(Number)

NUTS	EKATTE	Статистически зони Статистически райони Области Общини	Средно образование (IX - XIII клас, ISCED - 3A, 3C) Upper secondary education (IX - XIII grade, ISCED - 3A, 3C)		Професионално обучение след средно образование (ISCED - 4C) (IV степен професионална квалификация) Post secondary non-tertiary education (ISCED - 4C) (fourth level professional qualification)	Колежи (ISCED - 5B) Education in colleges (ISCED - 5B)	Университети и специализирани висши училища (ISCED - 5A) ² Education in universities and equivalent higher schools (ISCED - 5A) ²	Statistical zones, statistical regions, districts and municipalities
			професионални гимназии и училища (II степен професионална квалификация) Vocational gymnasiums and training schools (second level professional qualification)	професионални училища с прием след VIII клас (I степен професионална квалификация) Vocational training schools after VIII grade (first level professional qualification)				
	SHU19	Каспичан	-	-	-	-	-	Kaspichan
	SHU21	Никола Козлево	89	-	-	-	-	Nikola Kozlevo
	SHU22	Нови пазар	186	-	-	-	-	Novi pazar
	SHU25	Смядово	-	-	-	-	-	Smyadovo
	SHU11	Хитрино	-	-	-	-	-	Hitrino
	SHU30	Шумен	791	-	103	-	7716	Shumen
BG34	BG34	Югоизточен	4524	51	583	2727	14794	Yugoiztochen
BG341	BGS	Бургас	1540	-	23	1754	9403	Burgas
	BGS01	Айтос	-	-	-	-	-	Aytos
	BGS04	Бургас	656	-	23	1754	9403	Burgas
	BGS08	Камено	80	-	-	-	-	Kameno
	BGS09	Карнобат	221	-	-	-	-	Karnobat
	BGS12	Малко Търново	-	-	-	-	-	Malko Tarnovo
	BGS15	Несебър	188	-	-	-	-	Nesebar
	BGS17	Поморие	34	-	-	-	-	Pomorie
	BGS27	Приморско	-	-	-	-	-	Primorsko
	BGS18	Руен	56	-	-	-	-	Ruen
	BGS21	Созопол	-	-	-	-	-	Sozopol
	BGS06	Средец	305	-	-	-	-	Sredets
	BGS23	Сунгурларе	-	-	-	-	-	Sungurlare
	BGS13	Царево	-	-	-	-	-	Tsarevo
BG342	SLV	Сливен	667	14	481	179	531	Sliven
	SLV11	Котел	105	-	-	-	-	Kotel
	SLV16	Нова Загора	78	14	-	-	-	Nova Zagora
	SLV20	Сливен	484	-	481	179	531	Sliven
	SLV24	Твърдица	-	-	-	-	-	Tvarditsa
BG344	SZR	Стара Загора	1318	9	79	243	4860	Stara Zagora
	SZR04	Братя Даскалови	-	-	-	-	-	Bratya Daskalovi
	SZR37	Гурково	80	-	-	-	-	Gurkovo
	SZR07	Гълъбово	49	-	-	-	-	Galabovo
	SZR12	Казанлък	192	-	-	-	-	Kazanlak
	SZR22	Мъглиж	54	-	-	-	-	Maglzh
	SZR38	Николаево	110	-	-	-	-	Nikolaevo
	SZR23	Опан	-	-	-	-	-	Opan

5. Учаци през учебната 2011/2012 г. по степени на Международната стандартна класификация на образованието (МСКО '97) по статистически зони, статистически райони и по области и общини¹

Students by level of International standard classification of education (ISCED '97) by statistical zone, statistical region, and by district and municipality in 2011/2012 school year¹

(Продължение)
(Continued)

(Брой)
(Number)

NUTS	EKATTE	Статистически зони Статистически райони Области Общини	Средно образование (IX - XIII клас, ISCED - 3A, 3C) Uppersecondary education (IX - XIII grade, ISCED - 3A, 3C)		Професионално обучение след средно образование (ISCED - 4C) (IV степен професионална квалификация) Post secondary non-tertiary education (ISCED - 4C) (fourth level professional qualification)	Колежи (ISCED - 5B) Education in colleges (ISCED - 5B)	Университети и специализирани висши училища (ISCED - 5A) ² Education in universities and equivalent higher schools (ISCED - 5A) ²	Statistical zones, statistical regions, districts and municipalities
			професионални гимназии и училища (II степен професионална квалификация) Vocational gymnasiums and training schools (second level professional qualification)	професионални училища с прием след VIII клас (I степен професионална квалификация) Vocational training schools after VIII grade (first level professional qualification)				
	SZR24	Павел баня	132	-	-	-	-	Pavel banya
	SZR27	Раднево	69	-	-	-	-	Radnevo
	SZR31	Стара Загора	481	9	79	243	4860	Stara Zagora
	SZR36	Чирпан	151	-	-	-	-	Chirpan
BG343	JAM	Ямбол	999	28	-	551	-	Yambol
	JAM03	Болярово	-	-	-	-	-	Bolyarovo
	JAM07	Елхово	345	5	-	-	-	Elhovo
	JAM22	Стралджа	-	-	-	-	-	Straldzha
	JAM25	Тунджа	-	-	-	-	-	Tundzha
	JAM26	Ямбол	654	23	-	551	-	Yambol
<i>BG4</i>	<i>BG4</i>	<i>Югозападна и Южна централна България</i>	<i>17601</i>	<i>334</i>	<i>1869</i>	<i>10427</i>	<i>165222</i>	<i>Yugozapadna i Yuzhna tsentralna Bulgaria</i>
BG41	BG41	Югозападен	8760	257	1658	4905	124882	Yugozapaden
BG413	BLG	Благоевград	2706	54	364	1073	12519	Blagoevgrad
	BLG01	Банско	41	23	-	-	-	Bansko
	BLG02	Белица	-	-	-	-	-	Belitsa
	BLG03	Благоевград	534	10	364	1073	12519	Blagoevgrad
	BLG11	Гоце Делчев	700	21	-	-	-	Gotse Delchev
	BLG13	Гърмен	-	-	-	-	-	Garmen
	BLG28	Кресна	-	-	-	-	-	Kresna
	BLG33	Петрич	505	-	-	-	-	Petrich
	BLG37	Разлог	225	-	-	-	-	Razlog
	BLG40	Сандански	495	-	-	-	-	Sandanski
	BLG42	Сатовча	-	-	-	-	-	Satovcha
	BLG44	Симитли	-	-	-	-	-	Simitli
	BLG49	Струмяни	-	-	-	-	-	Strumyani
	BLG52	Хаджидимово	-	-	-	-	-	Hadzhidimovo
	BLG53	Якоруда	206	-	-	-	-	Yakoruda
BG415	KNL	Кюстендил	528	74	18	-	-	Kyustendil
	KNL04	Бобов дол	26	-	-	-	-	Bobovdol
	KNL05	Бобошево	-	-	-	-	-	Boboshevo
	KNL48	Дупница	257	-	-	-	-	Dupnitsa
	KNL27	Кочериново	-	-	-	-	-	Kocherinovo
	KNL29	Кюстендил	179	74	18	-	-	Kyustendil

5. Учащи през учебната 2011/2012 г. по степени на Международната стандартна класификация на образованието (МСКО '97) по статистически зони, статистически райони и по области и общини¹

Students by level of International standard classification of education (ISCED '97) by statistical zone, statistical region, and by district and municipality in 2011/2012 school year¹

(Продължение)
(Continued)

(Брой)
(Number)

NUTS	EKATTE	Статистически зони Статистически райони Области Общини	Средно образование (IX - XIII клас, ISCED - 3A, 3C) Upper secondary education (IX - XIII grade, ISCED - 3A, 3C)		Професионално обучение след средно образование (ISCED - 4C) (IV степен професионална квалификация) Post secondary non-tertiary education (ISCED - 4C) (fourth level professional qualification)	Колежи (ISCED - 5B) Education in colleges (ISCED - 5B)	Университети и специализирани висши училища (ISCED - 5A) ² Education in universities and equivalent higher schools (ISCED - 5A) ²	Statistical zones, statistical regions, districts and municipalities
			професионални гимназии и училища (II степен професионална квалификация) Vocational gymnasiums and training schools (second level professional qualification)	професионални училища с прием след VIII клас (I степен професионална квалификация) Vocational training schools after VIII grade (first level professional qualification)				
	KNL31	Невестино	-	-	-	-	-	Неvestino
	KNL38	Рила	-	-	-	-	-	Rila
	KNL41	Сапарева баня	66	-	-	-	-	Sapareva banya
	KNL50	Трекляно	-	-	-	-	-	Treklyano
BG414	PER	Перник	860	57	-	-	195	Pernik
	PER08	Брезник	46	-	-	-	-	Breznik
	PER19	Земен	-	-	-	-	-	Zemen
	PER22	Ковачевци	-	-	-	-	-	Kovachevtsi
	PER32	Перник	557	57	-	-	195	Pernik
	PER36	Радомир	257	-	-	-	-	Radomir
	PERS1	Трън	-	-	-	-	-	Tran
BG412	SFO	София	2042	-	-	-	5778	Sofia
	SFO54	Антон	-	-	-	-	-	Anton
	SFO06	Божурище	-	-	-	-	-	Bozhurishte
	SFO07	Ботевград	428	-	-	-	5778	Botevgrad
	SFO09	Годеч	-	-	-	-	-	Godech
	SFO10	Горна Малина	93	-	-	-	-	Gorna Malina
	SFO59	Долна баня	109	-	-	-	-	Dolna banya
	SFO16	Драгоман	-	-	-	-	-	Dragoman
	SFO17	Елин Пелин	83	-	-	-	-	Elin Pelin
	SFO18	Етрополе	189	-	-	-	-	Etropole
	SFO47	Златица	95	-	-	-	-	Zlatitsa
	SFO20	Ихтиман	367	-	-	-	-	Ihtiman
	SFO24	Копривщица	66	-	-	-	-	Koprivshitsa
	SFO25	Костенец	96	-	-	-	-	Kostenets
	SFO26	Костинброд	33	-	-	-	-	Kostinbrod
	SFO56	Мирково	-	-	-	-	-	Mirkovo
	SFO55	Пирдоп	200	-	-	-	-	Pirdop
	SFO34	Правец	-	-	-	-	-	Pravets
	SFO39	Самоков	76	-	-	-	-	Samokov
	SFO43	Своге	17	-	-	-	-	Svoge
	SFO45	Сливница	190	-	-	-	-	Slivnitsa
	SFO57	Чавдар	-	-	-	-	-	Chavdar
	SFO58	Челопеч	-	-	-	-	-	Chelopech

5. Учаци през учебната 2011/2012 г. по степени на Международната стандартна класификация на образованието (МСКО '97) по статистически зони, статистически райони и по области и общини¹

Students by level of International standard classification of education (ISCED '97) by statistical zone, statistical region, and by district and municipality in 2011/2012 school year¹

(Продължение)
(Continued)

(Брой)
(Number)

NUTS	EKATTE	Статистически зони Статистически райони Области Общини	Средно образование (IX - XIII клас, ISCED - 3A, 3C) Uppersecondary education (IX - XIII grade, ISCED - 3A, 3C)		Професионално обучение след средно образование (ISCED - 4C) (IV степен професионална квалификация) Post secondary non-tertiary education (ISCED - 4C) (fourth level professional qualification)	Колежи (ISCED - 5B) Education in colleges (ISCED - 5B)	Университети и специализирани висши училища (ISCED - 5A) ² Education in universities and equivalent higher schools (ISCED - 5A) ²	Statistical zones, statistical regions, districts and municipalities
			професионални гимназии и училища (II степен професионална квалификация) Vocational gymnasiums and training schools (second level professional qualification)	професионални училища с прием след VIII клас (I степен професионална квалификация) Vocational training schools after VIII grade (first level professional qualification)				
BG411	SOF	София (столица)	2624	72	1276	3832	106390	Sofia (stolitsa)
	SOF46	Столична	2624	72	1276	3832	106390	Stolichna
BG42	BG42	Южен централен	8841	77	211	5522	40340	Yuzhen tsentralen
BG425	KRZ	Кърджали	899	-	-	-	994	Kardzhali
	KRZ02	Ардино	21	-	-	-	-	- Ardino
	KRZ08	Джебел	66	-	-	-	-	- Dzhebel
	KRZ14	Кирково	148	-	-	-	-	- Kirkovo
	KRZ15	Крумовград	290	-	-	-	-	- Krumovgrad
	KRZ16	Кърджали	298	-	-	-	994	- Kardzhali
	KRZ21	Момчилград	76	-	-	-	-	- Momchilgrad
	KRZ35	Черноочене	-	-	-	-	-	- Chernoochene
BG423	PAZ	Пазарджик	1958	-	-	-	-	- Pazardzhik
	PAZ03	Батак	-	-	-	-	-	- Batak
	PAZ04	Белово	-	-	-	-	-	- Belovo
	PAZ06	Брацигово	-	-	-	-	-	- Bratsigovo
	PAZ08	Велинград	394	-	-	-	-	- Velingrad
	PAZ14	Лесичово	-	-	-	-	-	- Lesichovo
	PAZ19	Пазарджик	794	-	-	-	-	- Pazardzhik
	PAZ20	Панагюрище	-	-	-	-	-	- Panagyurishte
	PAZ21	Пещера	233	-	-	-	-	- Peshtera
	PAZ24	Ракитово	85	-	-	-	-	- Rakitovo
	PAZ29	Септември	356	-	-	-	-	- Septemvri
	PAZ32	Стрелча	96	-	-	-	-	- Strelcha
BG421	PDV	Пловдив	4405	36	169	5325	37147	Plovdiv
	PDV01	Асеновград	1106	-	-	-	-	- Asenovgrad
	PDV07	Брезово	167	-	-	-	-	- Brezovo
	PDV12	Калояново	-	-	-	-	-	- Kaloyanovo
	PDV13	Карлово	343	-	-	-	-	- Karlovo
	PDV39	Кричим	-	-	-	-	-	- Krichim
	PDV42	Куклен	-	-	-	-	-	- Kuklen
	PDV15	Лъки	-	-	-	-	-	- Laki
	PDV17	Марица	-	-	-	-	-	- Maritsa
	PDV40	Перушица	129	-	-	-	-	- Perushtitsa
	PDV22	Пловдив	1753	36	169	5325	37147	Plovdiv

5. Учаци през учебната 2011/2012 г. по степени на Международната стандартна класификация на образованието (МСКО '97) по статистически зони, статистически райони и по области и общини¹

Students by level of International standard classification of education (ISCED '97) by statistical zone, statistical region, and by district and municipality in 2011/2012 school year¹

(Продължение и край)
(Continued and end)

(Брой)
(Number)

NUTS	EKATTE	Статистически зони Статистически райони Области Общини	Средно образование (IX - XIII клас, ISCED - 3A, 3C) Upper secondary education (IX - XIII grade, ISCED - 3A, 3C)		Професионално обучение след средно образование (ISCED - 4C) (IV степен професионална квалификация) Post secondary non-tertiary education (ISCED - 4C) (fourth level professional qualification)	Колежи (ISCED - 5B) Education in colleges (ISCED - 5B)	Университети и специализирани висши училища (ISCED - 5A) ² Education in universities and equivalent higher schools (ISCED - 5A) ²	Statistical zones, statistical regions, districts and municipalities
			професионални гимназии и училища (II степен професионална квалификация) Vocational gymnasiums and training schools (second level professional qualification)	професионални училища с прием след VIII клас (I степен професионална квалификация) Vocational training schools after VIII grade (first level professional qualification)				
	PDV23	Първомай	208	-	-	-	-	Parvomay
	PDV25	Раковски	287	-	-	-	-	Rakovski
	PDV26	Родопи	-	-	-	-	-	Rodopi
	PDV28	Садово	84	-	-	-	-	Sadovo
	PDV43	Сопот	174	-	-	-	-	Sopot
	PDV41	Стамболийски	-	-	-	-	-	Stamboliyski
	PDV33	Съединение	-	-	-	-	-	Saedinenie
	PDV37	Хисаря	154	-	-	-	-	Hisarya
BG424	SML	Смолян	471	-	21	197	2199	Smolyan
	SML02	Баните	-	-	-	-	-	Banite
	SML05	Борино	-	-	-	-	-	Borino
	SML09	Девин	-	-	-	-	-	Devin
	SML10	Доспат	130	-	-	-	-	Dospat
	SML11	Златоград	-	-	-	-	-	Zlatograd
	SML16	Мадан	53	-	-	-	-	Madan
	SML18	Неделино	-	-	-	-	-	Nedelino
	SML27	Рудозем	-	-	-	-	-	Rudozem
	SML31	Смолян	219	-	21	197	2199	Smolyan
	SML38	Чепеларе	69	-	-	-	-	Chepelare
BG422	HKV	Хасково	1108	41	21	-	-	Haskovo
	HKV09	Димитровград	60	-	-	-	-	Dimitrovgrad
	HKV11	Ивайловград	76	-	-	-	-	Ivaylovgrad
	HKV17	Любимец	-	-	-	-	-	Lyubimets
	HKV18	Маджарово	81	-	-	-	-	Madzharovo
	HKV19	Минерални бани	26	-	-	-	-	Mineralni bani
	HKV28	Свиленград	-	20	-	-	-	Svilengrad
	HKV29	Симеоновград	110	-	-	-	-	Simeonovgrad
	HKV30	Стамболово	82	-	-	-	-	Stambolovo
	HKV32	Тополовград	27	-	-	-	-	Topolovgrad
	HKV33	Харманли	22	12	-	-	-	Harmanli
	HKV34	Хасково	624	9	21	-	-	Haskovo

¹ Повече информация относно методологията е на разположение на следния интернет адрес:
<http://www.nsi.bg/otrasal-metodologia.php?otr=23>.

² Без докторантите.

¹ More information about the methodology is available in the following web page:
<http://www.nsi.bg/otrasal-metodologiaen.php?otr=36>.

² Excl. students in advanced research programs.

6. Учаци през учебната 2011/2012 г. по видове учебни институции, статистически зони, статистически райони и по области и общини¹
Students by type of educational institution, statistical zone, statistical region and by district and municipality in 2011/2012 school year¹

(Брой)
(Number)

NUTS	EKATTE	Статистически зони Статистически райони Области Общини	Общо Total	Общобразователни училища General schools	Специални училища Special schools	Училища по изкуствата (III степен професионална квалификация) Art schools (third level professional qualification)	Statistical zones, statistical regions, districts and municipalities
BG	BG	Общо за страната	1039254	608805	4429	3816	Total
BG3	BG3	Северна и Югоизточна България	503953	317361	2747	1805	Северна и Югоизточна Bulgaria
BG31	BG31	Северозападен	92962	72044	738	388	Severozapaden
BG311	VID	Видин	9946	7997	78	-	Vidin
	VID01	Белоградчик	581	550	-	-	- Belogradchik
	VID03	Бойница	108	108	-	-	- Boynitsa
	VID06	Брегово	423	326	-	-	- Bregovo
	VID09	Видин	7050	5441	78	-	- Vidin
	VID15	Грамада	74	74	-	-	- Gramada
	VID16	Димово	566	468	-	-	- Dimovo
	VID22	Кула	304	270	-	-	- Kula
	VID25	Макреш	70	70	-	-	- Makresh
	VID30	Ново село	206	206	-	-	- Novo selo
	VID33	Ружинци	457	377	-	-	- Ruzhintsi
	VID37	Чупрене	107	107	-	-	- Chuprene
BG313	VRC	Враца	21051	17511	107	-	Vratsa
	VRC05	Борован	714	524	-	-	- Borovan
	VRC08	Бяла Слатина	2998	2278	-	-	- Byala Slatina
	VRC10	Враца	9546	7963	54	-	- Vratsa
	VRC20	Козлодуй	2689	2326	-	-	- Kozloduy
	VRC21	Криводол	684	600	-	-	- Krivodol
	VRC27	Мездра	1889	1595	24	-	- Mezdra
	VRC28	Мизия	569	498	-	-	- Mizia
	VRC31	Оряхово	949	825	-	-	- Oryahovo
	VRC32	Роман	674	563	29	47	Roman
	VRC35	Хайредин	339	339	-	-	- Hayredin
BG315	LOV	Ловеч	15362	12258	192	-	Lovech
	LOV02	Априлци	233	159	-	-	- Apriltsi
	LOV17	Летница	394	297	-	-	- Letnitsa
	LOV18	Ловеч	5978	4712	28	-	- Lovech
	LOV19	Луковит	2033	1698	45	-	- Lukovit
	LOV33	Тетевен	2406	1755	65	-	- Teteven
	LOV34	Троян	2987	2349	54	85	Troyan
	LOV36	Угърчин	594	594	-	-	- Ugarchin
	LOV38	Ябланица	737	694	-	-	- Yablanitsa
BG312	MON	Монтана	15962	12281	205	-	Montana
	MON02	Берковица	1604	1270	35	-	- Berkovitsa
	MON04	Бойчиновци	923	655	71	-	- Boychinovtsi
	MON07	Брусарци	386	386	-	-	- Brusartsi
	MON11	Вълчедръм	859	842	-	-	- Valchedram
	MON12	Вършец	1021	778	58	-	- Varshets
	MON14	Георги Дамяново	206	81	-	-	- Georgi Damyanovo
	MON24	Лом	3494	2652	41	-	- Lom

6. Учаци през учебната 2011/2012 г. по видове учебни институции, статистически зони, статистически райони и по области и общини¹
 Students by type of educational institution, statistical zone, statistical region and by district and municipality in 2011/2012 school year¹

(Продължение)
(Continued)

(Брой)
(Number)

NUTS	EKATTE	Статистически зони Статистически райони Области Общини	Общо Total	Общообразователни училища General schools	Специални училища Special schools	Училища по изкуствата (III степен професионална квалификация) Art schools (third level professional qualification)	Statistical zones, statistical regions, districts and municipalities
	MON26	Медковец	377	377	-	-	Medkovets
	MON29	Монтана	6729	4877	-	-	Montana
	MON36	Чипровци	121	121	-	-	Chiprovtsi
	MON38	Якимово	242	242	-	-	Yakimovo
BG314	PVN	Плевен	30641	21997	156	256	Pleven
	PVN03	Белене	843	623	-	-	Belene
	PVN08	Гулянци	876	876	-	-	Gulyantsi
	PVN10	Долна Митрополия	1492	1449	9	-	Dolna Mitropolia
	PVN11	Долни Дъбник	1513	1007	75	-	Dolni Dabnik
	PVN23	Искър	585	585	-	-	Iskar
	PVN39	Кнежа	1825	1168	-	-	Knezha
	PVN16	Левски	1690	1349	-	-	Levski
	PVN21	Никопол	602	602	-	-	Nikopol
	PVN24	Плевен	17397	11507	72	256	Pleven
	PVN27	Пордим	634	551	-	-	Pordim
	PVN37	Червен бряг	3184	2280	-	-	Cherven bryag
BG32	BG32	Северен централен	127549	66063	567	350	Severen tsentralen
BG321	VTR	Велико Търново	51089	19286	124	-	Veliko Tarnovo
	VTR04	Велико Търново	23665	6960	75	-	Veliko Tarnovo
	VTR06	Горна Оряховица	5011	3234	-	-	Gorna Oryahovitsa
	VTR13	Елена	928	850	12	-	Elena
	VTR14	Златарица	448	334	-	-	Zlataritsa
	VTR20	Лясковец	870	870	-	-	Lyaskovets
	VTR22	Павликени	2087	1702	10	-	Pavlikeni
	VTR26	Полски Тръмбеш	1287	1197	-	-	Polski Trambesh
	VTR28	Свищов	14817	2578	6	-	Svishtov
	VTR31	Стражица	1732	1382	21	-	Strazhitsa
	VTR32	Сухиндол	244	179	-	-	Suhindol
BG322	GAB	Габрово	16841	8358	133	107	Gabrovo
	GAB05	Габрово	11498	4512	12	-	Gabrovo
	GAB12	Дряново	910	545	18	-	Dryanovo
	GAB29	Севлиево	3456	2534	-	-	Sevlievo
	GAB35	Трявна	977	767	103	107	Tryavna
BG324	RAZ	Разград	14630	11108	182	-	Razgrad
	RAZ11	Завет	1048	863	39	-	Zavet
	RAZ14	Исперих	2790	2322	-	-	Isperih
	RAZ16	Кубрат	1604	1392	68	-	Kubrat
	RAZ17	Лозница	1034	677	-	-	Loznitsa
	RAZ26	Разград	7046	4746	75	-	Razgrad
	RAZ29	Самуил	634	634	-	-	Samuil
	RAZ36	Цар Калоян	474	474	-	-	Tsar Kaloyan
BG323	RSE	Русе	32283	17764	71	243	Ruse
	RSE03	Борово	452	416	24	-	Borovo
	RSE04	Бяла	1300	1122	-	-	Byala

6. Учаци през учебната 2011/2012 г. по видове учебни институции, статистически зони, статистически райони и по области и общини¹
 Students by type of educational institution, statistical zone, statistical region and by district and municipality in 2011/2012 school year¹

(Продължение)
(Continued)

(Брой)
(Number)

NUTS	EKATTE	Статистически зони Статистически райони Области Общини	Общо Total	Общобразователни училища General schools	Специални училища Special schools	Училища по изкуствата (III степен професионална квалификация) Art schools (third level professional qualification)	Statistical zones, statistical regions, districts and municipalities
	RSE05	Ветово	1213	1080	-	-	Vetovo
	RSE08	Две могили	871	661	-	-	Dve mogili
	RSE13	Иваново	323	323	-	-	Ivanovo
	RSE27	Русе	27110	13148	47	243	Ruse
	RSE33	Сливо поле	715	715	-	-	Slivo pole
	RSE37	Ценово	299	299	-	-	Tsenovo
BG325	SLS	Силистра	12706	9547	57	-	Silistra
	SLS01	Алфатар	163	163	-	-	Alfatar
	SLS07	Главиница	850	850	-	-	Glavinitsa
	SLS10	Дулово	2985	2626	-	-	Dulovo
	SLS15	Кайнарджа	823	570	-	-	Kaynardzha
	SLS31	Силистра	6019	3815	23	-	Silistra
	SLS32	Ситово	507	355	-	-	Sitovo
	SLS34	Тутракан	1359	1168	34	-	Tutrakan
BG33	BG33	Североизточен	146441	83528	817	-	Severoiztochen
BG331	VAR	Варна	83747	39873	298	-	Varna
	VAR01	Аврен	747	653	-	-	Avren
	VAR02	Аксаково	1658	1525	-	-	Aksakovo
	VAR04	Белослав	1147	981	-	-	Beloslav
	VAR05	Бяла	295	217	-	-	Byala
	VAR06	Варна	69800	28274	239	332	Varna
	VAR08	Ветрино	325	248	-	-	Vetrino
	VAR09	Вълчи дол	1246	944	-	-	Valchi dol
	VAR14	Девня	961	798	-	-	Devnya
	VAR13	Долни чифлик	2055	1888	-	-	Dolni chiflik
	VAR16	Дългопол	1501	1419	-	-	Dalgopol
	VAR24	Провадия	2956	2154	59	-	Provadia
	VAR26	Суворово	1056	772	-	-	Suvorovo
BG332	DOB	Добрич	20996	16516	180	-	Dobrich
	DOB03	Балчик	1924	1583	76	-	Balchik
	DOB12	Генерал Тошево	1310	1063	-	-	General Toshevo
	DOB28	Добрич	11774	8499	53	-	Dobrich
	DOB15	Добрич - селска	1731	1731	-	-	Dobrich - selska
	DOB17	Каварна	1594	1326	51	-	Kavarna
	DOB20	Крушари	455	455	-	-	Krushari
	DOB27	Тервел	1756	1495	-	-	Tervel
	DOB29	Шабла	452	364	-	-	Shabla
BG334	TGV	Търговище	13417	10558	181	-	Targovishte
	TGV02	Антоново	516	516	-	-	Antonovo
	TGV22	Омуртаг	2199	1959	-	-	Omurtag
	TGV23	Опака	514	514	-	-	Opaka
	TGV24	Попово	2883	2210	-	-	Popovo
	TGV35	Търговище	7305	5359	181	-	Targovishte
BG333	SHU	Шумен	28281	16581	158	-	Shumen

6. Учаци през учебната 2011/2012 г. по видове учебни институции, статистически зони, статистически райони и по области и общини¹ Students by type of educational institution, statistical zone, statistical region and by district and municipality in 2011/2012 school year¹

(Продължение)
(Continued)

(Брой)
(Number)

NUTS	EKATTE	Статистически зони Статистически райони Области Общини	Общо Total	Общообразователни училища General schools	Специални училища Special schools	Училища по изкуствата (III степен професионална квалификация) Art schools (third level professional qualification)	Statistical zones, statistical regions, districts and municipalities
	SHU23	Велики Преслав	1382	885	-	-	Veliki Preslav
	SHU07	Венец	614	614	-	-	Venets
	SHU10	Върбица	1104	1104	-	-	Varbitsa
	SHU18	Каолиново	1273	1273	-	-	Kaolinovo
	SHU19	Каспичан	735	735	-	-	Kaspichan
	SHU21	Никола Козлево	949	860	-	-	Nikola Kozlevo
	SHU22	Нови пазар	2135	1678	69	-	Novi pazar
	SHU25	Смядово	533	533	-	-	Smyadovo
	SHU11	Хитрино	399	399	-	-	Hitrino
	SHU30	Шумен	19157	8500	89	-	Shumen
BG34	BG34	Югоизточен	137001	95726	625	735	Yugoiztochen
BG341	BGS	Бургас	55995	36547	90	135	Burgas
	BGS01	Айтос	3151	2604	-	-	Aytos
	BGS04	Бургас	36789	19632	57	135	Burgas
	BGS08	Камено	802	722	-	-	Kameno
	BGS09	Карнобат	3134	2560	33	-	Karnobat
	BGS12	Малко Търново	249	188	-	-	Malko Tarnovo
	BGS15	Несебър	1997	1685	-	-	Nesebar
	BGS17	Поморие	2241	1981	-	-	Pomorie
	BGS27	Приморско	481	481	-	-	Primorsko
	BGS18	Руен	2965	2909	-	-	Ruen
	BGS21	Созопол	830	830	-	-	Sozopol
	BGS06	Средец	1384	1079	-	-	Sredets
	BGS23	Сунгурларе	1114	1018	-	-	Sungurlare
	BGS13	Царево	858	858	-	-	Tsarevo
BG342	SLV	Сливен	24457	19266	337	295	Sliven
	SLV11	Котел	1941	1655	-	181	Kotel
	SLV16	Нова Загора	4316	3711	20	-	Nova Zagora
	SLV20	Сливен	16567	12267	317	114	Sliven
	SLV24	Твърдица	1633	1633	-	-	Tvarditsa
BG344	SZR	Стара Загора	41505	28592	151	305	Stara Zagora
	SZR04	Братя Даскалови	512	512	-	-	Bratya Daskalovi
	SZR37	Гурково	587	507	-	-	Gurkovo
	SZR07	Гълъбово	1379	1012	-	-	Galabovo
	SZR12	Казанлък	7769	6328	-	175	Kazanlak
	SZR22	Мъглиж	1221	866	32	-	Maglizh
	SZR38	Николаево	660	510	-	-	Nikolaevo
	SZR23	Опан	121	121	-	-	Opan
	SZR24	Павел баня	1289	1157	-	-	Pavel banya
	SZR27	Раднево	2032	1635	-	-	Radnevo
	SZR31	Стара Загора	23604	13990	119	130	Stara Zagora
	SZR36	Чирпан	2331	1954	-	-	Chirpan
BG343	JAM	Ямбол	15044	11321	47	-	Yambol
	JAM03	Болярово	282	282	-	-	Bolyarovo

6. Учаци през учебната 2011/2012 г. по видове учебни институции, статистически зони, статистически райони и по области и общини¹
 Students by type of educational institution, statistical zone, statistical region and by district and municipality in 2011/2012 school year¹

(Продължение)
(Continued)

(Брой)
(Number)

NUTS	EKATTE	Статистически зони Статистически райони Области Общини	Общо Total	Общобразователни училища General schools	Специални училища Special schools	Училища по изкуствата (III степен професионална квалификация) Art schools (third level professional qualification)	Statistical zones, statistical regions, districts and municipalities
	JAM07	Елхово	1768	1352	19	-	Elhovo
	JAM22	Стралджа	1259	1221	28	-	Straldzha
	JAM25	Тунджа	1143	1143	-	-	Tundzha
	JAM26	Ямбол	10592	7323	-	-	Yambol
BG4	BG4	Югозападна и Южна централна България	535301	291444	1682	2011	Yugozapadna i Yuzhna tsentralna Bulgaria
BG41	BG41	Югозападен	334999	168526	968	1325	Yugozapaden
BG413	BLG	Благоевград	49435	28860	214	-	Blagoevgrad
	BLG01	Банско	1355	733	-	-	Bansko
	BLG02	Белица	1057	1005	52	-	Belitsa
	BLG03	Благоевград	22805	6988	62	-	Blagoevgrad
	BLG11	Гоце Делчев	4500	3258	71	-	Gotse Delchev
	BLG13	Гърмен	1624	1624	-	-	Garmen
	BLG28	Кресна	421	421	-	-	Kresna
	BLG33	Петрич	5601	4755	-	-	Petrich
	BLG37	Разлог	2505	1693	29	-	Razlog
	BLG40	Сандански	4222	3267	-	-	Sandanski
	BLG42	Сатовча	1791	1791	-	-	Satovcha
	BLG44	Симитли	1132	1132	-	-	Simitli
	BLG49	Струмяни	327	327	-	-	Strumyani
	BLG52	Хаджидимово	983	983	-	-	Hadzhidimovo
	BLG53	Якоруда	1112	883	-	-	Yakoruda
BG415	KNL	Кюстендил	12792	9664	21	-	Kyustendil
	KNL04	Бобов дол	590	487	-	-	Bobovdol
	KNL05	Бобошево	70	70	-	-	Boboshevo
	KNL48	Дупница	4917	3705	-	-	Dupnitsa
	KNL27	Кочериново	328	287	21	-	Kocherinovo
	KNL29	Кюстендил	6152	4487	-	-	Kyustendil
	KNL31	Невестино	127	127	-	-	Nevestino
	KNL38	Рила	96	96	-	-	Rila
	KNL41	Сапарева баня	473	366	-	-	Sapareva banya
	KNL50	Трекляно	39	39	-	-	Treklyano
BG414	PER	Перник	12491	9027	59	-	Pernik
	PER08	Брезник	540	427	-	-	Breznik
	PER19	Земен	93	93	-	-	Zemen
	PER22	Ковачевци	14	14	-	-	Kovachevtsi
	PER32	Перник	9657	6802	59	-	Pernik
	PER36	Радомир	1872	1376	-	-	Radomir
	PER51	Трън	315	315	-	-	Tran
BG412	SFO	София	31284	20113	15	-	Sofia
	SFO54	Антон	103	103	-	-	Anton
	SFO06	Божурище	620	620	-	-	Bozhurishte
	SFO07	Ботевград	9348	2617	-	-	Botevgrad
	SFO09	Годеч	432	432	-	-	Godech

6. Учаци през учебната 2011/2012 г. по видове учебни институции, статистически зони, статистически райони и по области и общини¹ Students by type of educational institution, statistical zone, statistical region and by district and municipality in 2011/2012 school year¹

(Продължение)
(Continued)

(Брой)
(Number)

NUTS	EKATTE	Статистически зони Статистически райони Области Общини	Общо Total	Общообразователни училища General schools	Специални училища Special schools	Училища по изкуствата (III степен професионална квалификация) Art schools (third level professional qualification)	Statistical zones, statistical regions, districts and municipalities
	SFO10	Горна Малина	473	380	-	-	Gorna Malina
	SFO59	Долна баня	614	437	-	-	Dolna banya
	SFO16	Драгоман	289	289	-	-	Dragoman
	SFO17	Елин Пелин	1825	1661	-	-	Elin Pelin
	SFO18	Етрополе	1521	1332	-	-	Etropole
	SFO47	Златица	708	485	-	-	Zlatitsa
	SFO20	Ихтиман	2255	1884	-	-	Ihtiman
	SFO24	Копривщица	197	131	-	-	Koprivshitsa
	SFO25	Костенец	1312	1077	15	-	Kostenets
	SFO26	Костинброд	1413	1134	-	-	Kostinbrod
	SFO56	Мирково	107	107	-	-	Mirkovo
	SFO55	Пирдоп	1297	748	-	-	Pirdop
	SFO34	Правец	1669	1080	-	-	Pravets
	SFO39	Самоков	4108	3442	-	-	Samokov
	SFO43	Своге	1829	1180	-	-	Svoge
	SFO45	Сливница	861	671	-	-	Slivnitsa
	SFO57	Чавдар	82	82	-	-	Chavdar
	SFO58	Челопеч	221	221	-	-	Chelopech
BG411	SOF	София (столица)	228997	100862	659	1325	Sofia (stolitsa)
	SOF46	Столична	228997	100862	659	1325	Stolichna
BG42	BG42	Южен централен	200302	122918	714	686	Yuzhen tsentralen
BG425	KRZ	Кърджали	18059	14077	31	-	Kardzhali
	KRZ02	Ардино	819	732	-	-	Ardino
	KRZ08	Джебел	941	708	-	-	Dzhebel
	KRZ14	Кирково	1999	1851	-	-	Kirkovo
	KRZ15	Крумовград	2055	1765	-	-	Krumovgrad
	KRZ16	Кърджали	9871	6962	31	-	Kardzhali
	KRZ21	Момчилград	1596	1281	-	-	Momchilgrad
	KRZ35	Черноочене	778	778	-	-	Chernoochene
BG423	PAZ	Пазарджик	29990	23768	213	-	Pazardzhik
	PAZ03	Батак	530	447	-	-	Batak
	PAZ04	Белово	615	615	-	-	Belovo
	PAZ06	Брацигово	717	657	-	-	Bratsigovo
	PAZ08	Велинград	5345	4133	46	-	Velingrad
	PAZ14	Лесичово	346	346	-	-	Lesichovo
	PAZ19	Пазарджик	13844	10546	76	-	Pazardzhik
	PAZ20	Панагюрище	2417	1809	-	-	Panagyurishte
	PAZ21	Пещера	1906	1624	-	-	Peshtera
	PAZ24	Ракитово	1654	1427	91	-	Rakitovo
	PAZ29	Септември	2244	1888	-	-	Septemvri
	PAZ32	Стрелча	372	276	-	-	Strelcha
BG421	PDV	Пловдив	112572	55160	263	547	Plovdiv
	PDV01	Асеновград	6246	5043	14	-	Asenovgrad
	PDV07	Брезово	763	596	-	-	Brezovo

6. Учаци през учебната 2011/2012 г. по видове учебни институции, статистически зони, статистически райони и по области и общини¹
 Students by type of educational institution, statistical zone, statistical region and by district and municipality in 2011/2012 school year¹

(Продължение)
(Continued)

(Брой)
(Number)

NUTS	EKATTE	Статистически зони Статистически райони Области Общини	Общо Total	Общобразователни училища General schools	Специални училища Special schools	Училища по изкуствата (III степен професионална квалификация) Art schools (third level professional qualification)	Statistical zones, statistical regions, districts and municipalities
	PDV12	Калояново	627	627	-	-	Kaloyanovo
	PDV13	Карлово	5201	4142	-	-	Karlovo
	PDV39	Кричим	826	826	-	-	Krichim
	PDV42	Куклен	582	374	-	-	Kuklen
	PDV15	Лъки	173	173	-	-	Laki
	PDV17	Марица	2080	2033	-	-	Maritsa
	PDV40	Перущица	530	327	-	-	Perushtitsa
	PDV22	Пловдив	83546	31431	213	547	Plovdiv
	PDV23	Първомай	2232	1811	-	-	Parvomay
	PDV25	Раковски	2302	1638	-	-	Rakovski
	PDV26	Родопи	1441	1441	-	-	Rodopi
	PDV28	Садово	1384	1209	-	-	Sadovo
	PDV43	Сопот	1810	850	-	-	Sopot
	PDV41	Стамболийски	1505	1505	-	-	Stamboliyski
	PDV33	Съединение	492	492	-	-	Saedinenie
	PDV37	Хисаря	832	642	36	-	Hisarya
BG424	SML	Смолян	13754	9581	-	139	Smolyan
	SML02	Баните	316	316	-	-	Banite
	SML05	Борино	243	243	-	-	Borino
	SML09	Девин	1069	886	-	-	Devin
	SML10	Доспат	825	695	-	-	Dospat
	SML11	Златоград	1080	999	-	-	Zlatograd
	SML16	Мадан	1105	921	-	-	Madan
	SML18	Неделино	508	508	-	-	Nedelino
	SML27	Рудозем	1007	1007	-	-	Rudozem
	SML31	Смолян	6945	3486	-	139	Smolyan
	SML38	Чепеларе	656	520	-	-	Chepelare
BG422	HKV	Хасково	25927	20332	207	-	Haskovo
	HKV09	Димитровград	4731	4127	-	-	Dimitrovgrad
	HKV11	Ивайловград	563	487	-	-	Ivaylovgrad
	HKV17	Любимец	914	914	-	-	Lyubimets
	HKV18	Маджарово	143	62	-	-	Madzharovo
	HKV19	Минерални бани	433	333	-	-	Mineralni bani
	HKV28	Свиленград	2228	1796	85	-	Svilengrad
	HKV29	Симеоновград	916	806	-	-	Simeonovgrad
	HKV30	Стамболово	531	449	-	-	Stambolovo
	HKV32	Тополовград	947	850	-	-	Topolovgrad
	HKV33	Харманли	2488	2078	78	-	Harmanli
	HKV34	Хасково	12033	8430	44	-	Haskovo

6. Учащи през учебната 2011/2012 г. по видове учебни институции, статистически зони, статистически райони и по области и общини¹
 Students by type of educational institution, statistical zone, statistical region and by district and municipality in 2011/2012 school year¹

(Продължение)
(Continued)

(Брой)
(Number)

NUTS	EKATTE	Статистически зони Статистически райони Области Общини	Професионални гимназии (III степен професионална квалификация) Vocational gymnasiums (third level professional qualification)	Професионални колежи с прием след средно образование Vocational colleges	Професионални гимназии и професионални училища (II степен професионална квалификация) Vocational gymnasiums and vocational training schools (second level professional qualification)	Statistical zones, statistical regions, districts and municipalities
BG	BG	Общо за страната	96080	2804	40285	Total
BG3	BG3	Северна и Югоизточна България	52252	935	22684	Severna i Yugoiztochna Bulgaria
BG31	BG31	Северозападен	10980	20	6041	Severozapaden
BG311	VID	Видин	1092	-	705	Vidin
	VID01	Белоградчик	31	-	-	Belogradchik
	VID03	Бойница	-	-	-	Boynitsa
	VID06	Брегово	66	-	31	Bregovo
	VID09	Видин	995	-	462	Vidin
	VID15	Грамада	-	-	-	Gramada
	VID16	Димово	-	-	98	Dimovo
	VID22	Кула	-	-	34	Kula
	VID25	Макреш	-	-	-	Makresh
	VID30	Ново село	-	-	-	Novo selo
	VID33	Ружинци	-	-	80	Ruzhintsi
	VID37	Чупрене	-	-	-	Chuprene
BG313	VRC	Враца	1499	-	1349	Vratsa
	VRC05	Борован	-	-	190	Borovan
	VRC08	Бяла Слатина	241	-	421	Byala Slatina
	VRC10	Враца	870	-	187	Vratsa
	VRC20	Козлодуй	264	-	99	Kozloduy
	VRC21	Криводол	-	-	76	Krivodol
	VRC27	Мездра	-	-	270	Mezdra
	VRC28	Мизия	-	-	71	Mizia
	VRC31	Оряхово	124	-	-	Oryahovo
	VRC32	Роман	-	-	35	Roman
	VRC35	Хайредин	-	-	-	Hayredin
BG315	LOV	Ловеч	1289	-	1260	Lovech
	LOV02	Априлци	74	-	-	Apriltsi
	LOV17	Летница	-	-	97	Letnitsa
	LOV18	Ловеч	597	-	363	Lovech
	LOV19	Луковит	63	-	227	Lukovit
	LOV33	Тетевен	331	-	255	Teteven
	LOV34	Троян	224	-	275	Troyan
	LOV36	Угърчин	-	-	-	Ugarchin
	LOV38	Ябланица	-	-	43	Yablanitsa
BG312	MON	Монтана	2199	20	1213	Montana
	MON02	Берковича	289	-	-	Berkovitsa
	MON04	Бойчиновци	-	-	197	Boychinovtsi
	MON07	Брусарци	-	-	-	Brusartsi
	MON11	Вълчедръм	-	-	17	Valchedram
	MON12	Вършец	185	-	-	Varshets
	MON14	Георги Дамяново	-	-	125	Georgi Damyanovo
	MON24	Лом	342	-	447	Lom

6. Учаци през учебната 2011/2012 г. по видове учебни институции, статистически зони, статистически райони и по области и общини¹
 Students by type of educational institution, statistical zone, statistical region and by district and municipality in 2011/2012 school year¹

(Продължение)
(Continued)

(Брой)
(Number)

NUTS	EKATTE	Статистически зони Статистически райони Области Общини	Професионални гимназии (III степен професионална квалификация) Vocational gymnasiums (third level professional qualification)	Професионални колежи с прием след средно образование Vocational colleges	Професионални гимназии и професионални училища (II степен професионална квалификация) Vocational gymnasiums and vocational training schools (second level professional qualification)	Statistical zones, statistical regions, districts and municipalities
	MON26	Медковец	-	-	-	Medkovets
	MON29	Монтана	1383	20	427	Montana
	MON36	Чипровци	-	-	-	Chiprovtsi
	MON38	Якимово	-	-	-	Yakimovo
BG314	PVN	Плевен	4901	-	1514	Pleven
	PVN03	Белене	152	-	68	Belene
	PVN08	Гулянци	-	-	-	Gulyantsi
	PVN10	Долна Митрополия	-	-	-	Dolna Mitropolia
	PVN11	Долни Дъбник	171	-	227	Dolni Dabnik
	PVN23	Искър	-	-	-	Iskar
	PVN39	Кнежа	358	-	258	Knezha
	PVN16	Левски	341	-	-	Levski
	PVN21	Никопол	-	-	-	Nikopol
	PVN24	Плевен	3188	-	675	Pleven
	PVN27	Пордим	-	-	83	Pordim
	PVN37	Червен бряг	691	-	203	Cherven bryag
BG32	BG32	Северен централен	12611	176	6029	Severen tsentralen
BG321	VTR	Велико Търново	4010	171	1534	Veliko Tarnovo
	VTR04	Велико Търново	1582	171	434	Veliko Tarnovo
	VTR06	Горна Оряховица	1533	-	196	Gorna Oryahovitsa
	VTR13	Елена	-	-	66	Elena
	VTR14	Златарица	-	-	114	Zlataritsa
	VTR20	Лясковец	-	-	-	Lyaskovets
	VTR22	Павликени	286	-	89	Pavlikeni
	VTR26	Полски Тръмбеш	-	-	90	Polski Trambesh
	VTR28	Свищов	378	-	382	Svishtov
	VTR31	Стражица	231	-	98	Strazhitsa
	VTR32	Сухиндол	-	-	65	Suhindol
BG322	GAB	Габрово	1584	-	764	Gabrovo
	GAB05	Габрово	872	-	245	Gabrovo
	GAB12	Дряново	210	-	117	Dryanovo
	GAB29	Севлиево	502	-	402	Sevlievo
	GAB35	Трявна	-	-	-	Tryavna
BG324	RAZ	Разград	1716	-	1299	Razgrad
	RAZ11	Завет	24	-	122	Zavet
	RAZ14	Исперих	231	-	237	Isperih
	RAZ16	Кубрат	56	-	57	Kubrat
	RAZ17	Лозница	259	-	98	Loznitsa
	RAZ26	Разград	1146	-	785	Razgrad
	RAZ29	Самуил	-	-	-	Samuil
	RAZ36	Цар Калоян	-	-	-	Tsar Kaloyan
BG323	RSE	Русе	4113	5	942	Ruse
	RSE03	Борово	-	-	-	Borovo
	RSE04	Бяла	65	-	113	Byala

6. Учаци през учебната 2011/2012 г. по видове учебни институции, статистически зони, статистически райони и по области и общини¹
 Students by type of educational institution, statistical zone, statistical region and by district and municipality in 2011/2012 school year¹

(Продължение)
(Continued)

(Брой)
(Number)

NUTS	EKATTE	Статистически зони Статистически райони Области Общини	Професионални гимназии (III степен професионална квалификация) Vocational gymnasiums (third level professional qualification)	Професионални колежи с прием след средно образование Vocational colleges	Професионални гимназии и професионални училища (II степен професионална квалификация) Vocational gymnasiums and vocational training schools (second level professional qualification)	Statistical zones, statistical regions, districts and municipalities
	RSE05	Ветово	-	-	133	Vetovo
	RSE08	Две могили	142	-	68	Dve mogili
	RSE13	Иваново	-	-	-	Ivanovo
	RSE27	Русе	3906	5	628	Ruse
	RSE33	Сливо поле	-	-	-	Slivo pole
	RSE37	Ценово	-	-	-	Tsenovo
BG325	SLS	Силистра	1188	-	1490	Silistra
	SLS01	Алфатар	-	-	-	Alfatar
	SLS07	Главиница	-	-	-	Glavinitsa
	SLS10	Дулово	95	-	264	Dulovo
	SLS15	Кайнарджа	-	-	253	Kaynardzha
	SLS31	Силистра	1093	-	664	Silistra
	SLS32	Ситово	-	-	152	Sitovo
	SLS34	Тутракан	-	-	157	Tutrakan
BG333	BG33	Североизточен	11868	156	6090	Severoishtochan
BG331	VAR	Варна	6014	53	2556	Varna
	VAR01	Аврен	-	-	94	Avren
	VAR02	Аксаково	-	-	20	Aksakovo
	VAR04	Белослав	10	-	156	Beloslav
	VAR05	Бяла	78	-	-	Byala
	VAR06	Варна	5032	53	1444	Varna
	VAR08	Ветрино	-	-	77	Vetrino
	VAR09	Вълчи дол	-	-	302	Valchi dol
	VAR14	Девня	-	-	163	Devnya
	VAR13	Долни чифлик	167	-	-	Dolni chiflik
	VAR16	Дългопол	-	-	82	Dalgopol
	VAR24	Провадия	727	-	-	Provadia
	VAR26	Суворово	-	-	218	Suvorovo
BG332	DOB	Добрич	1705	-	1375	Dobrich
	DOB03	Балчик	26	-	209	Balchik
	DOB12	Генерал Тошево	93	-	154	General Toshevo
	DOB28	Добрич	1413	-	641	Dobrich
	DOB15	Добрич - селска	-	-	-	Dobrich - selska
	DOB17	Каварна	44	-	151	Kavarna
	DOB20	Крушари	-	-	-	Krushari
	DOB27	Тервел	129	-	132	Tervel
	DOB29	Шабла	-	-	88	Shabla
BG334	TGV	Търговище	1656	-	992	Targovishte
	TGV02	Антоново	-	-	-	Antonovo
	TGV22	Омуртаг	240	-	-	Omurtag
	TGV23	Опака	-	-	-	Opaka
	TGV24	Попово	450	-	223	Popovo
	TGV35	Търговище	966	-	769	Targovishte

6. Учаци през учебната 2011/2012 г. по видове учебни институции, статистически зони, статистически райони и по области и общини¹
 Students by type of educational institution, statistical zone, statistical region and by district and municipality in 2011/2012 school year¹

(Продължение)
(Continued)

(Брой)
(Number)

NUTS	EKATTE	Статистически зони Статистически райони Области Общини	Професионални гимназии (III степен професионална квалификация) Vocational gymnasiums (third level professional qualification)	Професионални колежи с прием след средно образование Vocational colleges	Професионални гимназии и професионални училища (II степен професионална квалификация) Vocational gymnasiums and vocational training schools (second level professional qualification)	Statistical zones, statistical regions, districts and municipalities
BG333	SHU	Шумен	2493	103	1167	Shumen
	SHU23	Велики Преслав	396	-	101	Veliki Preslav
	SHU07	Венец	-	-	-	Venets
	SHU10	Върбица	-	-	-	Varbitsa
	SHU18	Каолиново	-	-	-	Kaolinovo
	SHU19	Каспичан	-	-	-	Kaspichan
	SHU21	Никола Козлево	-	-	89	Nikola Kozlevo
	SHU22	Нови пазар	165	-	186	Novi pazar
	SHU25	Смядово	-	-	-	Smyadovo
	SHU11	Хитрино	-	-	-	Hitrino
	SHU30	Шумен	1932	103	791	Shumen
BG34	BG34	Югоизточен	16793	583	4524	Yugoiztochen
BG341	BGS	Бургас	6488	23	1540	Burgas
	BGS01	Айтос	547	-	-	Aytos
	BGS04	Бургас	5114	23	656	Burgas
	BGS08	Камено	-	-	80	Kameno
	BGS09	Карнобат	320	-	221	Karnobat
	BGS12	Малко Търново	61	-	-	Malko Tarnovo
	BGS15	Несебър	124	-	188	Nesebar
	BGS17	Поморие	226	-	34	Pomorie
	BGS27	Приморско	-	-	-	Primorsko
	BGS18	Руен	-	-	56	Ruen
	BGS21	Созопол	-	-	-	Sozopol
	BGS06	Средец	-	-	305	Sredets
	BGS23	Сунгурларе	96	-	-	Sungurlare
	BGS13	Царево	-	-	-	Tsarevo
BG342	SLV	Сливен	2545	481	667	Sliven
	SLV11	Котел	-	-	105	Kotel
	SLV16	Нова Загора	493	-	78	Nova Zagora
	SLV20	Сливен	2052	481	484	Sliven
	SLV24	Твърдица	-	-	-	Tvarditsa
BG344	SZR	Стара Загора	5796	79	1318	Stara Zagora
	SZR04	Братя Даскалови	-	-	-	Bratya Daskalovi
	SZR37	Гурково	-	-	80	Gurkovo
	SZR07	Гълъбово	318	-	49	Galabovo
	SZR12	Казанлък	1074	-	192	Kazanlak
	SZR22	Мъглиж	225	-	54	Maglzh
	SZR38	Николаево	-	-	110	Nikolaevo
	SZR23	Опан	-	-	-	Opan
	SZR24	Павел баня	-	-	132	Pavel banya
	SZR27	Раднево	328	-	69	Radnevo
	SZR31	Стара Загора	3625	79	481	Stara Zagora
	SZR36	Чирпан	226	-	151	Chirpan

6. Учаци през учебната 2011/2012 г. по видове учебни институции, статистически зони, статистически райони и по области и общини¹ Students by type of educational institution, statistical zone, statistical region and by district and municipality in 2011/2012 school year¹

(Продължение)
(Continued)

(Брой)
(Number)

NUTS	EKATTE	Статистически зони Статистически райони Области Общини	Професионални гимназии (III степен професионална квалификация) Vocational gymnasiums (third level professional qualification)	Професионални колежи с прием след средно образование Vocational colleges	Професионални гимназии и професионални училища (II степен професионална квалификация) Vocational gymnasiums and vocational training schools (second level professional qualification)	Statistical zones, statistical regions, districts and municipalities
BG343	JAM	Ямбол	1964	-	999	Yambol
	JAM03	Болярово	-	-	-	Bolyarovo
	JAM07	Елхово	47	-	345	Elhovo
	JAM22	Стралджа	-	-	-	Straldzha
	JAM25	Тунджа	-	-	-	Tundzha
	JAM26	Ямбол	1917	-	654	Yambol
BG4	BG4	Югозападна и Южна централна България	43828	1869	17601	Yugozapadna i Yuzhna tsentralna Bulgaria
BG41	BG41	Югозападен	23509	1658	8760	Yugozapaden
BG413	BLG	Благоевград	3645	364	2706	Blagoevgrad
	BLG01	Банско	558	-	41	Bansko
	BLG02	Белица	-	-	-	Belitsa
	BLG03	Благоевград	1255	364	534	Blagoevgrad
	BLG11	Гоце Делчев	450	-	700	Gotse Delchev
	BLG13	Гърмен	-	-	-	Garmen
	BLG28	Кресна	-	-	-	Kresna
	BLG33	Петрич	341	-	505	Petrich
	BLG37	Разлог	558	-	225	Razlog
	BLG40	Сандански	460	-	495	Sandanski
	BLG42	Сатовча	-	-	-	Satovcha
	BLG44	Симитли	-	-	-	Simitli
	BLG49	Струмяни	-	-	-	Strumyani
	BLG52	Хаджидимово	-	-	-	Hadzhidimovo
	BLG53	Якоруда	23	-	206	Yakoruda
BG415	KNL	Кюстендил	2467	18	528	Kyustendil
	KNL04	Бобов дол	77	-	26	Bobovdol
	KNL05	Бобошево	-	-	-	Boboshevo
	KNL48	Дупница	955	-	257	Dupnitsa
	KNL27	Кочериново	-	-	-	Kocherinovo
	KNL29	Кюстендил	1394	18	179	Kyustendil
	KNL31	Невестино	-	-	-	Nevestino
	KNL38	Рила	-	-	-	Rila
	KNL41	Сапарева баня	41	-	66	Sapareva banya
	KNL50	Трекляно	-	-	-	Treklyano
BG414	PER	Перник	2218	-	860	Pernik
	PER08	Брезник	67	-	46	Breznik
	PER19	Земен	-	-	-	Zemen
	PER22	Ковачевци	-	-	-	Kovachevtsi
	PER32	Перник	1912	-	557	Pernik
	PER36	Радомир	239	-	257	Radomir
	PER51	Трън	-	-	-	Tran
BG412	SFO	София	3222	-	2042	Sofia
	SFO54	Антон	-	-	-	Anton
	SFO06	Божурище	-	-	-	Bozhurishte

6. Учаци през учебната 2011/2012 г. по видове учебни институции, статистически зони, статистически райони и по области и общини¹
 Students by type of educational institution, statistical zone, statistical region and by district and municipality in 2011/2012 school year¹

(Продължение)
(Continued)

(Брой)
(Number)

NUTS	EKATTE	Статистически зони Статистически райони Области Общини	Професионални гимназии (III степен професионална квалификация) Vocational gymnasiums (third level professional qualification)	Професионални колежи с прием след средно образование Vocational colleges	Професионални гимназии и професионални училища (II степен професионална квалификация) Vocational gymnasiums and vocational training schools (second level professional qualification)	Statistical zones, statistical regions, districts and municipalities
	SF007	Ботевград	525	-	428	Botevgrad
	SF009	Годеч	-	-	-	Godech
	SF010	Горна Малина	-	-	93	Gorna Malina
	SF059	Долна баня	68	-	109	Dolna banya
	SF016	Драгоман	-	-	-	Dragoman
	SF017	Елин Пелин	81	-	83	Elin Pelin
	SF018	Етрополе	-	-	189	Etropole
	SF047	Златица	128	-	95	Zlatitsa
	SF020	Ихтиман	4	-	367	Ihtiman
	SF024	Копривщица	-	-	66	Koprivshitsa
	SF025	Костенец	124	-	96	Kostenets
	SF026	Костинброд	246	-	33	Kostinbrod
	SF056	Мирково	-	-	-	Mirkovo
	SF055	Пирдоп	337	-	200	Pirdop
	SF034	Правец	589	-	-	Pravets
	SF039	Самоков	488	-	76	Samokov
	SF043	Своге	632	-	17	Svoge
	SF045	Сливница	-	-	190	Slivnitsa
	SF057	Чавдар	-	-	-	Chavdar
	SF058	Челопеч	-	-	-	Chelopech
BG411	SOF	София (столица)	11957	1276	2624	Sofia (stolitsa)
	SOF46	Столична	11957	1276	2624	Stolichna
BG42	BG42	Южен централен	20319	211	8841	Yuzhen tsentralen
BG425	KRZ	Кърджали	2001	-	899	Kardzhali
	KRZ02	Ардино	66	-	21	Ardino
	KRZ08	Джебел	167	-	66	Dzhebel
	KRZ14	Кирково	-	-	148	Kirkovo
	KRZ15	Крумовеград	-	-	290	Krumovgrad
	KRZ16	Кърджали	1529	-	298	Kardzhali
	KRZ21	Момчилград	239	-	76	Momchilgrad
	KRZ35	Черноочене	-	-	-	Chernoochene
BG423	PAZ	Пазарджик	3858	-	1958	Pazardzhik
	PAZ03	Батак	83	-	-	Batak
	PAZ04	Белово	-	-	-	Belovo
	PAZ06	Брацигово	60	-	-	Bratsigovo
	PAZ08	Велинград	772	-	394	Velingrad
	PAZ14	Лесичово	-	-	-	Lesichovo
	PAZ19	Пазарджик	2286	-	794	Pazardzhik
	PAZ20	Панагюрище	608	-	-	Panagyurishte
	PAZ21	Пещера	49	-	233	Peshtera
	PAZ24	Ракитово	-	-	85	Rakitovo
	PAZ29	Септември	-	-	356	Septemvri
	PAZ32	Стрелча	-	-	96	Strelcha

6. Учаци през учебната 2011/2012 г. по видове учебни институции, статистически зони, статистически райони и по области и общини¹ Students by type of educational institution, statistical zone, statistical region and by district and municipality in 2011/2012 school year¹

(Продължение)
(Continued)

(Брой)
(Number)

NUTS	EKATTE	Статистически зони Статистически райони Области Общини	Професионални гимназии (III степен професионална квалификация) Vocational gymnasiums (third level professional qualification)	Професионални колежи с прием след средно образование Vocational colleges	Професионални гимназии и професионални училища (II степен професионална квалификация) Vocational gymnasiums and vocational training schools (second level professional qualification)	Statistical zones, statistical regions, districts and municipalities
BG421	PDV	Пловдив	9096	169	4405	Plovdiv
	PDV01	Асеновград	83	-	1106	Asenovgrad
	PDV07	Брезово	-	-	167	Brezovo
	PDV12	Калояново	-	-	-	Kaloyanovo
	PDV13	Карлово	713	-	343	Karlovo
	PDV39	Кричим	-	-	-	Krichim
	PDV42	Куклен	208	-	-	Kuklen
	PDV15	Лъки	-	-	-	Laki
	PDV17	Марица	-	-	-	Maritsa
	PDV40	Перущица	74	-	129	Perushtitsa
	PDV22	Пловдив	6551	169	1753	Plovdiv
	PDV23	Първомай	213	-	208	Parvomay
	PDV25	Раковски	377	-	287	Rakovski
	PDV26	Родопи	-	-	-	Rodopi
	PDV28	Садово	91	-	84	Sadovo
	PDV43	Сопот	786	-	174	Sopot
	PDV41	Стамболийски	-	-	-	Stamboliyski
	PDV33	Съединение	-	-	-	Saedinenie
	PDV37	Хисаря	-	-	154	Hisarya
BG424	SML	Смолян	1146	21	471	Smolyan
	SML02	Баните	-	-	-	Banite
	SML05	Борино	-	-	-	Borino
	SML09	Девин	183	-	-	Devin
	SML10	Доспат	-	-	130	Dospat
	SML11	Златоград	81	-	-	Zlatograd
	SML16	Мадан	131	-	53	Madan
	SML18	Неделино	-	-	-	Nedelino
	SML27	Рудозем	-	-	-	Rudozem
	SML31	Смолян	684	21	219	Smolyan
	SML38	Чепеларе	67	-	69	Chepelare
BG422	HKV	Хасково	4218	21	1108	Haskovo
	HKV09	Димитровград	544	-	60	Dimitrovgrad
	HKV11	Ивайловград	-	-	76	Ivaylovgrad
	HKV17	Любимец	-	-	-	Lyubimets
	HKV18	Маджарово	-	-	81	Madzharovo
	HKV19	Минерални бани	74	-	26	Mineralni bani
	HKV28	Свиленград	327	-	-	Svilengrad
	HKV29	Симеоновград	-	-	110	Simeonovgrad
	HKV30	Стамболово	-	-	82	Stambolovo
	HKV32	Тополовград	70	-	27	Topolovgrad
	HKV33	Харманли	298	-	22	Harmanli
	HKV34	Хасково	2905	21	624	Haskovo

6. Учащи през учебната 2011/2012 г. по видове учебни институции, статистически зони, статистически райони и по области и общини¹
 Students by type of educational institution, statistical zone, statistical region and by district and municipality in 2011/2012 school year¹

(Продължение)
(Continued)

(Брой)
(Number)

NUTS	EKATTE	Статистически зони Статистически райони Области Общини	Професионални училища след VI и VII клас (I степен професионална квалификация) Vocational training schools after VI and VII grade (first level professional qualification)	Професионални училища след VIII клас (I степен професионална квалификация) Vocational training schools after VIII grade (first level professional qualification)	Колежи Colleges	Университети и специализирани висши училища ² Universities and equivalent higher schools ²	Statistical zones, statistical regions, districts and municipalities
BG	BG	Общо за страната	1902	841	16210	264082	Total
BG3	BG3	Северна и Югоизточна България	1019	507	5783	98860	Severna i Yugoiztochna Bulgaria
BG31	BG31	Северозападен	231	145	596	1779	Severozapaden
BG311	VID	Видин	19	55	-	-	Vidin
	VID01	Белоградчик	-	-	-	-	Belogradchik
	VID03	Бойница	-	-	-	-	Boynitsa
	VID06	Брегово	-	-	-	-	Bregovo
	VID09	Видин	19	55	-	-	Vidin
	VID15	Грамада	-	-	-	-	Gramada
	VID16	Димово	-	-	-	-	Dimovo
	VID22	Кула	-	-	-	-	Kula
	VID25	Макреш	-	-	-	-	Makresh
	VID30	Ново село	-	-	-	-	Novo selo
	VID33	Ружинци	-	-	-	-	Ruzhintsi
	VID37	Чупрене	-	-	-	-	Chuprene
BG313	VRC	Враца	101	8	-	429	Vratsa
	VRC05	Борован	-	-	-	-	Borovan
	VRC08	Бяла Слатина	58	-	-	-	Byala Slatina
	VRC10	Враца	43	-	-	429	Vratsa
	VRC20	Козлодуй	-	-	-	-	Kozloduy
	VRC21	Криводол	-	8	-	-	Krivodol
	VRC27	Мездра	-	-	-	-	Mezdra
	VRC28	Мизия	-	-	-	-	Mizia
	VRC31	Оряхово	-	-	-	-	Oryahovo
	VRC32	Роман	-	-	-	-	Roman
	VRC35	Хайредин	-	-	-	-	Hayredin
BG315	LOV	Ловеч	-	10	268	-	Lovech
	LOV02	Априлци	-	-	-	-	Apriltsi
	LOV17	Летница	-	-	-	-	Letnitsa
	LOV18	Ловеч	-	10	268	-	Lovech
	LOV19	Луковит	-	-	-	-	Lukovit
	LOV33	Тетевен	-	-	-	-	Teteven
	LOV34	Троян	-	-	-	-	Troyan
	LOV36	Угърчин	-	-	-	-	Ugarchin
	LOV38	Ябланица	-	-	-	-	Yablanitsa
BG312	MON	Монтана	-	44	-	-	Montana
	MON02	Берковица	-	10	-	-	Berkovitsa
	MON04	Бойчиновци	-	-	-	-	Boychinovtsi
	MON07	Брусарци	-	-	-	-	Brusartsi

6. Учаци през учебната 2011/2012 г. по видове учебни институции, статистически зони, статистически райони и по области и общини¹
 Students by type of educational institution, statistical zone, statistical region and by district and municipality in 2011/2012 school year¹

(Продължение)
(Continued)

(Брой)
(Number)

NUTS	EKATTE	Статистически зони Статистически райони Области Общини	Професионални училища след VI и VII клас (I степен професионална квалификация) Vocational training schools after VI and VII grade (first level professional qualification)	Професионални училища след VIII клас (I степен професионална квалификация) Vocational training schools after VIII grade (first level professional qualification)	Колежи Colleges	Университети и специализирани висши училища ² Universities and equivalent higher schools ²	Statistical zones, statistical regions, districts and municipalities
	MON11	Вълчедръм	-	-	-	-	Valchedram
	MON12	Вършец	-	-	-	-	Varshets
	MON14	Георги Дамяново	-	-	-	-	Georgi Damyanovo
	MON24	Лом	-	12	-	-	Lom
	MON26	Медковец	-	-	-	-	Medkovets
	MON29	Монтана	-	22	-	-	Montana
	MON36	Чипровци	-	-	-	-	Chiprovtsi
	MON38	Якимово	-	-	-	-	Yakimovo
BG314	PVN	Плевен	111	28	328	1350	Pleven
	PVN03	Белене	-	-	-	-	Belene
	PVN08	Гулянци	-	-	-	-	Gulyantsi
	PVN10	Долна Митрополия	11	23	-	-	Dolna Mitropolia
	PVN11	Долни Дъбник	33	-	-	-	Dolni Dabnik
	PVN23	Искър	-	-	-	-	Iskar
	PVN39	Кнежа	36	5	-	-	Knezha
	PVN16	Левски	-	-	-	-	Levski
	PVN21	Никопол	-	-	-	-	Nikopol
	PVN24	Плевен	21	-	328	1350	Pleven
	PVN27	Пордим	-	-	-	-	Pordim
	PVN37	Червен бряг	10	-	-	-	Cherven bryag
BG32	BG32	Северен централен	110	144	267	41232	Severen tsentralen
BG321	VTR	Велико Търново	83	27	267	25587	Veliko Tarnovo
	VTR04	Велико Търново	54	-	267	14122	Veliko Tarnovo
	VTR06	Горна Оряховица	21	27	-	-	Gorna Oryahovitsa
	VTR13	Елена	-	-	-	-	Elena
	VTR14	Златарица	-	-	-	-	Zlataritsa
	VTR20	Лясковец	-	-	-	-	Lyaskovets
	VTR22	Павликени	-	-	-	-	Pavlikeni
	VTR26	Полски Тръмбеш	-	-	-	-	Polski Trambesh
	VTR28	Свищов	8	-	-	11465	Svishtov
	VTR31	Стражица	-	-	-	-	Strazhitsa
	VTR32	Сухиндол	-	-	-	-	Suhindol
BG322	GAB	Габрово	27	18	-	5850	Gabrovo
	GAB05	Габрово	7	-	-	5850	Gabrovo
	GAB12	Дряново	20	-	-	-	Dryanovo
	GAB29	Севлиево	-	18	-	-	Sevlievo
	GAB35	Трявна	-	-	-	-	Tryavna
BG324	RAZ	Разград	-	31	-	294	Razgrad
	RAZ11	Завет	-	-	-	-	Zavet

6. Учаци през учебната 2011/2012 г. по видове учебни институции, статистически зони, статистически райони и по области и общини¹
 Students by type of educational institution, statistical zone, statistical region and by district and municipality in 2011/2012 school year¹

(Продължение)
(Continued)

(Брой)
(Number)

NUTS	EKATTE	Статистически зони Статистически райони Области Общини	Професионални училища след VI и VII клас (I степен професионална квалификация) Vocational training schools after VI and VII grade (first level professional qualification)	Професионални училища след VIII клас (I степен професионална квалификация) Vocational training schools after VIII grade (first level professional qualification)	Колежи Colleges	Университети и специализирани висши училища ² Universities and equivalent higher schools ²	Statistical zones, statistical regions, districts and municipalities
	RAZ14	Исперих	-	-	-	-	Isperih
	RAZ16	Кубрат	-	31	-	-	Kubrat
	RAZ17	Лозница	-	-	-	-	Loznitsa
	RAZ26	Разград	-	-	-	294	Razgrad
	RAZ29	Самуил	-	-	-	-	Samuil
	RAZ36	Цар Калоян	-	-	-	-	Tsar Kaloyan
BG323	RSE	Русе	-	56	-	9089	Ruse
	RSE03	Борово	-	12	-	-	Borovo
	RSE04	Бяла	-	-	-	-	Byala
	RSE05	Ветово	-	-	-	-	Vetovo
	RSE08	Две могили	-	-	-	-	Dve mogili
	RSE13	Иваново	-	-	-	-	Ivanovo
	RSE27	Русе	-	44	-	9089	Ruse
	RSE33	Сливо поле	-	-	-	-	Slivo pole
	RSE37	Ценово	-	-	-	-	Tsenovo
BG325	SLS	Силистра	-	12	-	412	Silistra
	SLS01	Алфатар	-	-	-	-	Alfatar
	SLS07	Главиница	-	-	-	-	Glavinitsa
	SLS10	Дулово	-	-	-	-	Dulovo
	SLS15	Кайнарджа	-	-	-	-	Kaynardzha
	SLS31	Силистра	-	12	-	412	Silistra
	SLS32	Ситово	-	-	-	-	Sitovo
	SLS34	Тутракан	-	-	-	-	Tutrakan
BG33	BG33	Североизточен	235	167	2193	41055	Severoiztochen
BG331	VAR	Варна	131	72	1079	33339	Varna
	VAR01	Аврен	-	-	-	-	Avren
	VAR02	Аксаково	49	64	-	-	Aksakovo
	VAR04	Белослав	-	-	-	-	Beloslav
	VAR05	Бяла	-	-	-	-	Byala
	VAR06	Варна	-	8	1079	33339	Varna
	VAR08	Ветрино	-	-	-	-	Vetrino
	VAR09	Вълчи дол	-	-	-	-	Valchi dol
	VAR14	Девня	-	-	-	-	Devnya
	VAR13	Долни чифлик	-	-	-	-	Dolni chiflik
	VAR16	Дългопол	-	-	-	-	Dalgopol
	VAR24	Провадия	16	-	-	-	Provadia
	VAR26	Суворово	66	-	-	-	Suvorovo
BG332	DOB	Добрич	41	65	1114	-	Dobrich
	DOB03	Балчик	-	30	-	-	Balchik

6. Учащи през учебната 2011/2012 г. по видове учебни институции, статистически зони, статистически райони и по области и общини¹
 Students by type of educational institution, statistical zone, statistical region and by district and municipality in 2011/2012 school year¹

(Продължение)
(Continued)

(Брой)
(Number)

NUTS	EKATTE	Статистически зони Статистически райони Области Общини	Професионални училища след VI и VII клас (I степен професионална квалификация) Vocational training schools after VI and VII grade (first level professional qualification)	Професионални училища след VIII клас (I степен професионална квалификация) Vocational training schools after VIII grade (first level professional qualification)	Колежи Colleges	Университети и специализирани висши училища ² Universities and equivalent higher schools ²	Statistical zones, statistical regions, districts and municipalities
	DOB12	Генерал Тошево	-	-	-	-	General Toshevo
	DOB28	Добрич	41	13	1114	-	Dobrich
	DOB15	Добрич - селска	-	-	-	-	Dobrich - selska
	DOB17	Каварна	-	22	-	-	Kavarna
	DOB20	Крушари	-	-	-	-	Krushari
	DOB27	Тервел	-	-	-	-	Tervel
	DOB29	Шабла	-	-	-	-	Shabla
BG334	TGV	Търговище	-	30	-	-	Targovishte
	TGV02	Антоново	-	-	-	-	Antonovo
	TGV22	Омуртаг	-	-	-	-	Omurtag
	TGV23	Опака	-	-	-	-	Opaka
	TGV24	Попово	-	-	-	-	Popovo
	TGV35	Търговище	-	30	-	-	Targovishte
BG333	SHU	Шумен	63	-	-	7716	Shumen
	SHU23	Велики Преслав	-	-	-	-	Veliki Preslav
	SHU07	Венец	-	-	-	-	Venets
	SHU10	Върбица	-	-	-	-	Varbitsa
	SHU18	Каолиново	-	-	-	-	Kaolinovo
	SHU19	Каспичан	-	-	-	-	Kaspichan
	SHU21	Никола Козлево	-	-	-	-	Nikola Kozlevo
	SHU22	Нови пазар	37	-	-	-	Novi pazar
	SHU25	Смядово	-	-	-	-	Smyadovo
	SHU11	Хитрино	-	-	-	-	Hitrino
	SHU30	Шумен	26	-	-	7716	Shumen
BG34	BG34	Югоизточен	443	51	2727	14794	Yugoiztochen
BG341	BGS	Бургас	15	-	1754	9403	Burgas
	BGS01	Айтос	-	-	-	-	Aytos
	BGS04	Бургас	15	-	1754	9403	Burgas
	BGS08	Камено	-	-	-	-	Kameno
	BGS09	Карнобат	-	-	-	-	Karnobat
	BGS12	Малко Търново	-	-	-	-	Malko Tarnovo
	BGS15	Несебър	-	-	-	-	Nesebar
	BGS17	Поморие	-	-	-	-	Pomorie
	BGS27	Приморско	-	-	-	-	Primorsko
	BGS18	Руен	-	-	-	-	Ruen
	BGS21	Созопол	-	-	-	-	Sozopol
	BGS06	Средец	-	-	-	-	Sredets
	BGS23	Сунгурларе	-	-	-	-	Sungurlare
	BGS13	Царево	-	-	-	-	Tsarevo

6. Учаци през учебната 2011/2012 г. по видове учебни институции, статистически зони, статистически райони и по области и общини¹
 Students by type of educational institution, statistical zone, statistical region and by district and municipality in 2011/2012 school year¹

(Продължение)
(Continued)

(Брой)
(Number)

NUTS	EKATTE	Статистически зони Статистически райони Области Общини	Професионални училища след VI и VII клас (I степен професионална квалификация) Vocational training schools after VI and VII grade (first level professional qualification)	Професионални училища след VIII клас (I степен професионална квалификация) Vocational training schools after VIII grade (first level professional qualification)	Колежи Colleges	Университети и специализирани висши училища ² Universities and equivalent higher schools ²	Statistical zones, statistical regions, districts and municipalities
BG342	SLV	Сливен	142	14	179	531	Sliven
	SLV11	Котел	-	-	-	-	Kotel
	SLV16	Нова Загора	-	14	-	-	Nova Zagora
	SLV20	Сливен	142	-	179	531	Sliven
	SLV24	Твърдица	-	-	-	-	Tvarditsa
BG344	SZR	Стара Загора	152	9	243	4860	Stara Zagora
	SZR04	Братя Даскалови	-	-	-	-	Bratya Daskalovi
	SZR37	Гурково	-	-	-	-	Gurkovo
	SZR07	Гълъбово	-	-	-	-	Galabovo
	SZR12	Казанлък	-	-	-	-	Kazanlak
	SZR22	Мъглиж	44	-	-	-	Maglizh
	SZR38	Николаево	40	-	-	-	Nikolaevo
	SZR23	Опан	-	-	-	-	Opan
	SZR24	Павел баня	-	-	-	-	Pavel banya
	SZR27	Раднево	-	-	-	-	Radnevo
	SZR31	Стара Загора	68	9	243	4860	Stara Zagora
	SZR36	Чирпан	-	-	-	-	Chirpan
BG343	JAM	Ямбол	134	28	551	-	Yambol
	JAM03	Болярново	-	-	-	-	Bolyarovo
	JAM07	Елхово	-	5	-	-	Elhovo
	JAM22	Стралджа	10	-	-	-	Straldzha
	JAM25	Тунджа	-	-	-	-	Tundzha
	JAM26	Ямбол	124	23	551	-	Yambol
BG4	BG4	Югозападна и Южна централна България	883	334	10427	165222	Yugozapadna i Yuzhna tsentralna Bulgaria
BG41	BG41	Югозападен	209	257	4905	124882	Yugozapaden
BG413	BLG	Благоевград	-	54	1073	12519	Blagoevgrad
	BLG01	Банско	-	23	-	-	Bansko
	BLG02	Белица	-	-	-	-	Belitsa
	BLG03	Благоевград	-	10	1073	12519	Blagoevgrad
	BLG11	Гоце Делчев	-	21	-	-	Gotse Delchev
	BLG13	Гърмен	-	-	-	-	Garmen
	BLG28	Кресна	-	-	-	-	Kresna
	BLG33	Петрич	-	-	-	-	Petrich
	BLG37	Разлог	-	-	-	-	Razlog
	BLG40	Сандански	-	-	-	-	Sandanski
	BLG42	Сатовча	-	-	-	-	Satovcha
	BLG44	Симитли	-	-	-	-	Simitli
	BLG49	Струмяни	-	-	-	-	Strumyani
	BLG52	Хаджидимово	-	-	-	-	Hadzhidimovo

6. Учащи през учебната 2011/2012 г. по видове учебни институции, статистически зони, статистически райони и по области и общини¹
 Students by type of educational institution, statistical zone, statistical region and by district and municipality in 2011/2012 school year¹

(Продължение)
(Continued)

(Брой)
(Number)

NUTS	EKATTE	Статистически зони Статистически райони Области Общини	Професионални училища след VI и VII клас (I степен професионална квалификация) Vocational training schools after VI and VII grade (first level professional qualification)	Професионални училища след VIII клас (I степен професионална квалификация) Vocational training schools after VIII grade (first level professional qualification)	Колежи Colleges	Университети и специализирани висши училища ² Universities and equivalent higher schools ²	Statistical zones, statistical regions, districts and municipalities
	BLG53	Якоруда	-	-	-	-	Yakoruda
BG415	KNL	Кюстендил	20	74	-	-	Kyustendil
	KNL04	Бобов дол	-	-	-	-	Bobovdol
	KNL05	Бобошево	-	-	-	-	Boboshevo
	KNL48	Дупница	-	-	-	-	Dupnitsa
	KNL27	Кочериново	20	-	-	-	Kocherinovo
	KNL29	Кюстендил	-	74	-	-	Kyustendil
	KNL31	Невестино	-	-	-	-	Nevestino
	KNL38	Рила	-	-	-	-	Rila
	KNL41	Сапарева баня	-	-	-	-	Sapareva banya
	KNL50	Трекляно	-	-	-	-	Treklyano
BG414	PER	Перник	75	57	-	195	Pernik
	PER08	Брезник	-	-	-	-	Breznik
	PER19	Земен	-	-	-	-	Zemen
	PER22	Ковачевци	-	-	-	-	Kovachevtsi
	PER32	Перник	75	57	-	195	Pernik
	PER36	Радомир	-	-	-	-	Radomir
	PER51	Трън	-	-	-	-	Tran
BG412	SFO	София	114	-	-	5778	Sofia
	SFO54	Антон	-	-	-	-	Anton
	SFO06	Божурище	-	-	-	-	Bozhurishte
	SFO07	Ботевград	-	-	-	5778	Botevgrad
	SFO09	Годеч	-	-	-	-	Godech
	SFO10	Горна Малина	-	-	-	-	Gorna Malina
	SFO59	Долна баня	-	-	-	-	Dolna banya
	SFO16	Драгоман	-	-	-	-	Dragoman
	SFO17	Елин Пелин	-	-	-	-	Elin Pelin
	SFO18	Етрополе	-	-	-	-	Etropole
	SFO47	Златица	-	-	-	-	Zlatitsa
	SFO20	Ихтиман	-	-	-	-	Ihtiman
	SFO24	Копривщица	-	-	-	-	Koprivshitsa
	SFO25	Костенец	-	-	-	-	Kostenets
	SFO26	Костинброд	-	-	-	-	Kostinbrod
	SFO56	Мирково	-	-	-	-	Mirkovo
	SFO55	Пирдоп	12	-	-	-	Pirdop
	SFO34	Правец	-	-	-	-	Pravets
	SFO39	Самоков	102	-	-	-	Samokov
	SFO43	Своге	-	-	-	-	Svoge
	SFO45	Сливница	-	-	-	-	Slivnitsa

6. Учаци през учебната 2011/2012 г. по видове учебни институции, статистически зони, статистически райони и по области и общини¹
 Students by type of educational institution, statistical zone, statistical region and by district and municipality in 2011/2012 school year¹

(Продължение)
(Continued)

(Брой)
(Number)

NUTS	EKATTE	Статистически зони Статистически райони Области Общини	Професионални училища след VI и VII клас (I степен професионална квалификация) Vocational training schools after VI and VII grade (first level professional qualification)	Професионални училища след VIII клас (I степен професионална квалификация) Vocational training schools after VIII grade (first level professional qualification)	Колежи Colleges	Университети и специализирани висши училища ² Universities and equivalent higher schools ²	Statistical zones, statistical regions, districts and municipalities
	SF057	Чавдар	-	-	-	-	Chavdar
	SF058	Челопеч	-	-	-	-	Chelopech
BG411	SOF	София (столица)	-	72	3832	106390	Sofia (stolitsa)
	SOF46	Столична	-	72	3832	106390	Stolichna
BG42	BG42	Южен централен	674	77	5522	40340	Yuzhen tsentralen
BG425	KRZ	Кърджали	57	-	-	994	Kardzhali
	KRZ02	Ардино	-	-	-	-	Ardino
	KRZ08	Джебел	-	-	-	-	Dzhebel
	KRZ14	Кирково	-	-	-	-	Kirkovo
	KRZ15	Крумовград	-	-	-	-	Krumovgrad
	KRZ16	Кърджали	57	-	-	994	Kardzhali
	KRZ21	Момчилград	-	-	-	-	Momchilgrad
	KRZ35	Черноочене	-	-	-	-	Chernoochene
BG423	PAZ	Пазарджик	193	-	-	-	Pazardzhik
	PAZ03	Батак	-	-	-	-	Batak
	PAZ04	Белово	-	-	-	-	Belovo
	PAZ06	Брацигово	-	-	-	-	Bratsigovo
	PAZ08	Велинград	-	-	-	-	Velingrad
	PAZ14	Лесичово	-	-	-	-	Lesichovo
	PAZ19	Пазарджик	142	-	-	-	Pazardzhik
	PAZ20	Панагюрище	-	-	-	-	Panagyurishte
	PAZ21	Пещера	-	-	-	-	Peshtera
	PAZ24	Ракитово	51	-	-	-	Rakitovo
	PAZ29	Септември	-	-	-	-	Septemvri
	PAZ32	Стрелча	-	-	-	-	Strelcha
BG421	PDV	Пловдив	424	36	5325	37147	Plovdiv
	PDV01	Асеновград	-	-	-	-	Asenovgrad
	PDV07	Брезово	-	-	-	-	Brezovo
	PDV12	Калояново	-	-	-	-	Kaloyanovo
	PDV13	Карлово	3	-	-	-	Karlovo
	PDV39	Кричим	-	-	-	-	Krichim
	PDV42	Куклен	-	-	-	-	Kuklen
	PDV15	Лъки	-	-	-	-	Laki
	PDV17	Марица	47	-	-	-	Maritsa
	PDV40	Перущица	-	-	-	-	Perushtitsa
	PDV22	Пловдив	374	36	5325	37147	Plovdiv
	PDV23	Първомай	-	-	-	-	Parvomay
	PDV25	Раковски	-	-	-	-	Rakovski
	PDV26	Родопи	-	-	-	-	Rodopi

6. Учащи през учебната 2011/2012 г. по видове учебни институции, статистически зони, статистически райони и по области и общини¹

Students by type of educational institution, statistical zone, statistical region and by district and municipality in 2011/2012 school year¹

(Продължение и край)

(Брой)

(Continued and end)

(Number)

NUTS	EKATTE	Статистически зони Статистически райони Области Общини	Професионални училища след VI и VII клас (I степен професионална квалификация) Vocational training schools after VI and VII grade (first level professional qualification)	Професионални училища след VIII клас (I степен професионална квалификация) Vocational training schools after VIII grade (first level professional qualification)	Колежи Colleges	Университети и специализирани висши училища ² Universities and equivalent higher schools ²	Statistical zones, statistical regions, districts and municipalities
	PDV28	Садово	-	-	-	-	Sadovo
	PDV43	Сопот	-	-	-	-	Sopot
	PDV41	Стамболийски	-	-	-	-	Stamboliyski
	PDV33	Съединение	-	-	-	-	Saedinenie
	PDV37	Хисаря	-	-	-	-	Hisarya
BG424	SML	Смолян	-	-	197	2199	Smolyan
	SML02	Баните	-	-	-	-	Banite
	SML05	Борино	-	-	-	-	Borino
	SML09	Девин	-	-	-	-	Devin
	SML10	Доспат	-	-	-	-	Dospat
	SML11	Златоград	-	-	-	-	Zlatograd
	SML16	Мадан	-	-	-	-	Madan
	SML18	Неделино	-	-	-	-	Nedelino
	SML27	Рудозем	-	-	-	-	Rudozem
	SML31	Смолян	-	-	197	2199	Smolyan
	SML38	Чепеларе	-	-	-	-	Chepelare
BG422	HKV	Хасково	-	41	-	-	Haskovo
	HKV09	Димитровград	-	-	-	-	Dimitrovgrad
	HKV11	Ивайловград	-	-	-	-	Ivaylovgrad
	HKV17	Любимец	-	-	-	-	Lyubimets
	HKV18	Маджарово	-	-	-	-	Madzharovo
	HKV19	Минерални бани	-	-	-	-	Mineralni bani
	HKV28	Свиленград	-	-	20	-	Svilengrad
	HKV29	Симеоновград	-	-	-	-	Simeonovgrad
	HKV30	Стамболово	-	-	-	-	Stambolovo
	HKV32	Тополовград	-	-	-	-	Topolovgrad
	HKV33	Харманли	-	-	12	-	Harmanli
	HKV34	Хасково	-	-	9	-	Haskovo

¹ Повече информация относно методологията е на разположение на следния интернет адрес:
<http://www.nsi.bg/otrasal-metodologia.php?otr=23>.

² Без докторантите.

¹ More information about the methodology is available in the following web page:
<http://www.nsi.bg/otrasal-metodologiaen.php?otr=36>.

² Excl. students in advanced research programs.

7. Завършили през 2011 г. по степени на образование, статистически зони, статистически райони и по области¹
 Graduates by level of education, statistical zone, statistical region and by district in 2011¹

(Брой)
(Number)

NUTS	EKATTE	Статистически зони Статистически райони Области	Основно Basic						Statistical zones, statistical regions, and districts
			общо Total	общообразователни училища General schools	специални училища Special schools	професионални училища с прием след VI и VII клас Vocational training schools after VI and VII grade	училища по изкуствата ² Art schools ²	професионални гимназии с прием след VII клас ² Vocational gymnasiums after VII grade ²	
BG	BG	Общо за страната	56753	45407	186	369	690	10101	Total
BG3	BG3	Северна и Югоизточна България	30406	24605	111	218	324	5148	Северна и Югоизточна Bulgaria
BG31	BG31	Северозападен	7022	6142	54	34	80	712	Severozapaden
BG311	VID	Видин	785	656	-	-	-	129	Vidin
BG313	VRC	Враца	1624	1549	9	-	11	55	Vratsa
BG315	LOV	Ловеч	1146	1062	21	-	19	44	Lovech
BG312	MON	Монтана	1192	1023	17	-	-	152	Montana
BG314	PVN	Плевен	2275	1852	7	34	50	332	Pleven
BG32	BG32	Северен централен	6678	5141	22	31	66	1418	Severen tsentralen
BG321	VTR	Велико Търново	1847	1376	-	31	-	440	Veliko Tarnovo
BG322	GAB	Габрово	842	591	13	-	20	218	Gabrovo
BG324	RAZ	Разград	1158	955	4	-	-	199	Razgrad
BG323	RSE	Русе	1819	1403	-	-	46	370	Ruse
BG325	SLS	Силистра	1012	816	5	-	-	191	Silistra
BG33	BG33	Североизточен	7958	6756	20	38	64	1080	Severoiztochen
BG331	VAR	Варна	3723	2869	10	18	64	762	Varna
BG332	DOB	Добрич	1615	1439	-	20	-	156	Dobrich
BG334	TGV	Търговище	1015	975	10	-	-	30	Targovishte
BG333	SHU	Шумен	1605	1473	-	-	-	132	Shumen
BG34	BG34	Югоизточен	8748	6566	15	115	114	1938	Yugoiztochen
BG341	BGS	Бургас	3552	2668	5	-	25	854	Burgas
BG342	SLV	Сливен	1645	1239	10	53	42	301	Sliven
BG344	SZR	Стара Загора	2549	1853	-	14	47	635	Stara Zagora
BG343	JAM	Ямбол	1002	806	-	48	-	148	Yambol
BG4	BG4	Югозападна и Южна централна България	26347	20802	75	151	366	4953	Yugozapadna i Yuzhna tsentralna Bulgaria
BG41	BG41	Югозападен	14762	11340	40	59	236	3087	Yugozapaden
BG413	BLG	Благоевград	2665	2222	..	-	-	426	Blagoevgrad
BG415	KNL	Кюстендил	1003	723	-	-	-	280	Kyustendil
BG414	PER	Перник	875	624	-	-	-	251	Pernik
BG412	SFO	София	1892	1408	-	424	Sofia
BG411	SOF	София (столица)	8327	6363	22	-	236	1706	Sofia (stolitsa)
BG42	BG42	Южен централен	11585	9462	35	92	130	1866	Yuzhen tsentralen
BG425	KRZ	Кърджали	1354	1237	-	22	-	95	Kardzhali
BG423	PAZ	Пазарджик	2198	1793	22	-	-	383	Pazardzhik
BG421	PDV	Пловдив	5036	3848	13	70	109	996	Plovdiv
BG424	SML	Смолян	1034	962	-	-	21	51	Smolyan
BG422	HKV	Хасково	1963	1622	-	-	-	341	Haskovo

7. Завършили през 2011 г. по степени на образование, статистически зони, статистически райони и по области¹

Graduates by level of education, statistical zone, statistical region and by district in 2011¹

(Продължение)

(Брой)

(Continued)

(Number)

NUTS	EKATTE	Статистически зони Статистически райони Области	Средно Upper secondary					Статистически зони, statistical regions, and districts
			общо Total	общообразователни училища General schools	специални училища Special schools	училища по изкуствата Art schools	професионални гимназии (III степен професионална квалификация) Vocational gymnasiums (third level professional qualification)	
BG	BG	Общо за страната	62500	31999	71	818	21324	Total
BG3	BG3	Северна и Югоизточна България	32363	15629	11	376	11542	Severna i Yugoiztochna Bulgaria
BG31	BG31	Северозападен	7653	3684	2530	Severozapaden
BG311	VID	Видин	764	397	-	-	179	Vidin
BG313	VRC	Враца	1734	969	-	-	445	Vratsa
BG315	LOV	Ловеч	1317	647	-	19	485	Lovech
BG312	MON	Монтана	1354	487	..	-	508	Montana
BG314	PVN	Плевен	2484	1184	-	54	913	Pleven
BG32	BG32	Северен централен	7402	3250	-	71	3040	Severen tsentralen
BG321	VTR	Велико Търново	2052	969	-	-	828	Veliko Tarnovo
BG322	GAB	Габрово	1013	388	-	23	527	Gabrovo
BG324	RAZ	Разград	1089	447	-	-	408	Razgrad
BG323	RSE	Русе	2169	922	-	48	1032	Ruse
BG325	SLS	Силистра	1079	524	-	-	245	Silistra
BG33	BG33	Североизточен	8196	4191	2411	Severoishtochen
BG331	VAR	Варна	4070	2138	..	62	1052	Varna
BG332	DOB	Добрич	1443	827	-	-	408	Dobrich
BG334	TGV	Търговище	1004	404	-	-	343	Targovishte
BG333	SHU	Шумен	1679	822	-	-	608	Shumen
BG34	BG34	Югоизточен	9112	4504	-	170	3561	Yugoizhtochen
BG341	BGS	Бургас	3620	1837	-	25	1375	Burgas
BG342	SLV	Сливен	1477	723	-	68	587	Sliven
BG344	SZR	Стара Загора	2885	1434	-	77	1192	Stara Zagora
BG343	JAM	Ямбол	1130	510	-	-	407	Yambol
BG4	BG4	Югозападна и Южна централна България	30137	16370	60	442	9782	Yugozapadna i Yuzhna tsentralna Bulgaria
BG41	BG41	Югозападен	17778	10179	42	277	5427	Yugozapaden
BG413	BLG	Благоевград	3559	1824	32	-	928	Blagoevgrad
BG415	KNL	Кюстендил	1133	458	-	-	568	Kyustendil
BG414	PER	Перник	1088	426	-	-	421	Pernik
BG412	SFO	София	1749	768	-	-	713	Sofia
BG411	SOF	София (столица)	10249	6703	10	277	2797	Sofia (stolitsa)
BG42	BG42	Южен централен	12359	6191	18	165	4355	Yuzhen tsentralen
BG425	KRZ	Кърджали	1675	950	-	-	563	Kardzhali
BG423	PAZ	Пазарджик	1797	970	-	-	604	Pazardzhik
BG421	PDV	Пловдив	5631	2631	13	125	1994	Plovdiv
BG424	SML	Смолян	1332	720	5	40	334	Smolyan
BG422	HKV	Хасково	1924	920	-	-	860	Haskovo

7. Завършили през 2011 г. по степени на образование, статистически зони, статистически райони и по области¹
 Graduates by level of education, statistical zone, statistical region and by district in 2011¹

(Продължение и край)
 (Continued and end)

(Брой)
 (Number)

NUTS	EKATTE	Статистически зони Статистически райони Области	Средно	Висше			Statistical zones, statistical regions, and districts
			Upper secondary	Tertiary			
			професионални гимназии и професионални училища (II степен професионална квалификация) Vocational gymnasiums and vocational training schools (second level professional qualification)	общо Total	Колежи (ISCED - 5B) Education in colleges (ISCED - 5B)	Университети и специализирани висши училища (ISCED - 5A) Education in universities and equivalent higher schools (ISCED - 5A)	
BG	BG	Общо за страната	8288	63405	7555	55850	Total
BG3	BG3	Северна и Югоизточна България	4805	23515	1393	22122	Северна и Югоизточна Bulgaria
BG31	BG31	Северозападен	1364	602	239	363	Severozapaden
BG311	VID	Видин	188	-	-	-	Vidin
BG313	VRC	Враца	320	47	47	-	Vratsa
BG315	LOV	Ловеч	166	113	113	-	Lovech
BG312	MON	Монтана	..	-	-	-	Montana
BG314	PVN	Плевен	333	442	79	363	Pleven
BG32	BG32	Северен централен	1041	9884	114	9770	Severen tsentralen
BG321	VTR	Велико Търново	255	7182	114	7068	Veliko Tarnovo
BG322	GAB	Габрово	75	880	-	880	Gabrovo
BG324	RAZ	Разград	234	56	-	56	Razgrad
BG323	RSE	Русе	167	1713	-	1713	Ruse
BG325	SLS	Силистра	310	53	-	53	Silistra
BG33	BG33	Североизточен	1523	9368	589	8779	Severoiztochen
BG331	VAR	Варна	809	7449	261	7188	Varna
BG332	DOB	Добрич	208	328	328	-	Dobrich
BG334	TGV	Търговище	257	-	-	-	Targovishte
BG333	SHU	Шумен	249	1591	-	1591	Shumen
BG34	BG34	Югоизточен	877	3661	451	3210	Yugoiztochen
BG341	BGS	Бургас	383	2220	197	2023	Burgas
BG342	SLV	Сливен	99	201	49	152	Sliven
BG344	SZR	Стара Загора	182	1103	68	1035	Stara Zagora
BG343	JAM	Ямбол	213	137	137	-	Yambol
BG4	BG4	Югозападна и Южна централна България	3483	39890	6162	33728	Yugozapadna i Yuzhna tsentralna Bulgaria
BG41	BG41	Югозападен	1853	27881	1245	26636	Yugozapaden
BG413	BLG	Благоевград	775	3076	215	2861	Blagoevgrad
BG415	KNL	Кюстендил	107	-	-	-	Kyustendil
BG414	PER	Перник	241	-	-	-	Pernik
BG412	SFO	София	268	1284	-	1284	Sofia
BG411	SOF	София (столица)	462	23521	1030	22491	Sofia (stolitsa)
BG42	BG42	Южен централен	1630	12009	4917	7092	Yuzhen tsentralen
BG425	KRZ	Кърджали	162	149	-	149	Kardzhali
BG423	PAZ	Пазарджик	223	-	-	-	Pazardzhik
BG421	PDV	Пловдив	868	11361	4891	6470	Plovdiv
BG424	SML	Смолян	233	499	26	473	Smolyan
BG422	HKV	Хасково	144	-	-	-	Haskovo

¹ Повече информация относно методологията е на разположение на следния интернет адрес:
<http://www.nsi.bg/otrasal-metodologia.php?otr=23>.

² Завършили VIII клас в училищата по изкуствата и в професионалните гимназии с прием след VII клас.

¹ More information about the methodology is available in the following web page:
<http://www.nsi.bg/otrasal-metodologiaen.php?otr=36>.

² Graduates VIII grade in art schools and vocational gymnasiums with selection after VII grade.

8. Разходи за НИРД и персонал, зает с НИРД, по статистически зони и статистически райони през 2011 година^{1,2} R&D expenditure and R&D personnel by statistical zone and statistical region in 2011^{1,2}

NUTS	EKATTE	Статистически зони Статистически райони Области	Разходи за НИРД - хил. лв. R&D expenditure - Thousand Levs	Персонал, зает с НИРД - бр. R&D personnel - number	Statistical zones, statistical regions, and districts
BG	BG	Общо за страната	429566	20810	Total
BG3	BG3	Северна и Югоизточна България	46516	5511	Severna i Yugoiztochna Bulgaria
BG31	BG31	Северозападен	7169	578	Severozapaden
BG311	VID	Видин	423	41	Vidin
BG313	VRC	Враца	Vratsa
BG315	LOV	Ловеч	Lovech
BG312	MON	Монтана	3200	306	Montana
BG314	PVN	Плевен	3028	191	Pleven
BG32	BG32	Северен централен	7929	1563	Severen tsentralen
BG321	VTR	Велико Търново	1344	635	Veliko Tarnovo
BG322	GAB	Габрово	Gabrovo
BG324	RAZ	Разград	5095	526	Razgrad
BG323	RSE	Русе	Ruse
BG325	SLS	Силистра	207	85	Silistra
BG33	BG33	Североизточен	17733	2016	Severoiztochen
BG331	VAR	Варна	12355	1323	Varna
BG332	DOB	Добрич	Dobrich
BG334	TGV	Търговище	1704	447	Targovishte
BG333	SHU	Шумен	Shumen
BG34	BG34	Югоизточен	13685	1354	Yugoiztochen
BG341	BGS	Бургас	5187	362	Burgas
BG342	SLV	Сливен	Sliven
BG344	SZR	Стара Загора	Stara Zagora
BG343	JAM	Ямбол	7903	885	Yambol
BG4	BG4	Югозападна и Южна централна България	383050	15299	Yugozapadna i Yuzhna tsentralna Bulgaria
BG41	BG41	Югозападен	360548	13387	Yugozapaden
BG413	BLG	Благоевград	350129	12388	Blagoevgrad
BG415	KNL	Кюстендил	4906	241	Kyustendil
BG414	PER	Перник	4339	639	Pernik
BG412	SFO	София	Sofia
BG411	SOF	София (столица)	Sofia (stolitsa)
BG42	BG42	Южен централен	22502	1912	Yuzhen tsentralen
BG425	KRZ	Кърджали	18581	1760	Kardzhali
BG423	PAZ	Пазарджик	408	12	Pazardzhik
BG421	PDV	Пловдив	..	119	Plovdiv
BG424	SML	Смолян	Smolyan
BG422	HKV	Хасково	Haskovo

¹ Повече информация относно методологията е на разположение на следния интернет адрес:
<http://www.nsi.bg/otrasal-metodologia.php?otr=16>.

² Предварителни данни.

¹ More information about the methodology is available in the following web page:
<http://www.nsi.bg/otrasal-metodologiaen.php?otr=54>.

² Preliminary data.

XXI. ПРАВОСЪДИЕ
JUSTICE



1. Регистрирани и разкрити криминални и икономически престъпления през 2011 г. по статистически зони, статистически райони и по области¹

Registered and discovered criminal and economic crimes by statistical zone, statistical region and by district in 2011¹

NUTS	EKATTE	Статистически зони Статистически райони Области	Престъпления срещу личността и собствеността Crimes against persons and property				Икономически престъпления Discovered economic offences			Statistical zones, statistical regions, and districts
			регистрирани престъпления ² - бр. Registered criminal offences ² - number	разкрити Discovered		установени извършители ⁴ - бр. Persons ascertained as perpetrators of crimes ⁴ - number	разкрити престъпления - бр. Discovered crimes - number	нанесени щети - хил. лв. Damages - thousand levs	установени извършители ⁴ - бр. Persons ascertained as perpetrators of crimes ⁴ - number	
				общо - бр. ³ Total - number ³	разкривае- мост - % Discovered rate - %					
BG	BG	Общо за страната	114871	45511	39.6	59917	9188	152377	10188	Total
BG3	BG3	Северна и Югоизточна България	57531	23716	41.2	33680	4922	85983	5593	Северна и Югоизточна България
BG31	BG31	Северозападен	13574	5864	43.2	8216	1329	12799	1473	Severozapaden
BG311	VID	Видин	1520	641	42.2	905	171	1482	181	Vidin
BG313	VRC	Враца	3652	1410	38.6	2102	277	1624	330	Vratsa
BG315	LOV	Ловеч	1859	971	52.2	1385	204	1410	227	Lovech
BG312	MON	Монтана	2110	977	46.3	1403	257	1412	282	Montana
BG314	PVN	Плевен	4433	1865	42.1	2421	420	6871	453	Pleven
BG32	BG32	Северен централен	10748	5624	52.3	7050	800	10733	975	Severen tsentralen
BG321	VTR	Велико Търново	3654	2135	58.4	2457	260	929	301	Veliko Tarnovo
BG322	GAB	Габрово	1923	1070	55.6	1185	99	2121	120	Gabrovo
BG324	RAZ	Разград	1279	791	61.8	1110	149	3894	205	Razgrad
BG323	RSE	Русе	2783	939	33.7	1424	156	765	187	Ruse
BG325	SLS	Силистра	1109	689	62.1	874	136	3024	162	Silistra
BG33	BG33	Североизточен	14156	5228	36.9	7499	1499	38471	1739	Severoiztochen
BG331	VAR	Варна	8334	2251	27.0	3217	361	28331	427	Varna
BG332	DOB	Добрич	2450	966	39.4	1465	577	2587	647	Dobrich
BG334	TGV	Търговище	1244	861	69.2	1170	212	2216	260	Targovishte
BG333	SHU	Шумен	2128	1150	54.0	1647	349	5337	405	Shumen
BG34	BG34	Югоизточен	19053	7000	36.7	10915	1294	23980	1406	Yugoiztochen
BG341	BGS	Бургас	8543	2719	31.8	4631	407	11676	447	Burgas
BG342	SLV	Сливен	2792	1183	42.4	2057	222	3929	257	Sliven
BG344	SZR	Стара Загора	5822	2117	36.4	2966	520	4432	537	Stara Zagora
BG343	JAM	Ямбол	1896	981	51.7	1261	145	3943	165	Yambol
BG4	BG4	Югозападна и Южна централна България	54653	20469	37.5	25011	3672	62978	3962	Югозападна и Южна централна България
BG41	BG41	Югозападен	38984	14161	36.3	16209	2188	31990	2269	Yugozapaden
BG413	BLG	Благоевград	4126	1490	36.1	2285	344	6254	375	Blagoevgrad
BG415	KNL	Кюстендил	2177	776	35.6	1128	179	559	183	Kyustendil
BG414	PER	Перник	1906	728	38.2	941	87	512	103	Pernik
BG412	SFO	София	4515	1697	37.6	2157	204	180	207	Sofia
BG411	SOF	София (столица)	26260	9470	36.1	9698	1374	24485	1401	Sofia (stolitsa)
BG42	BG42	Южен централен	15669	6308	40.3	8802	1484	30988	1693	Yuzhen tsentralen
BG425	KRZ	Кърджали	1048	600	57.3	727	67	662	78	Kardzhali
BG423	PAZ	Пазарджик	3009	1253	41.6	1948	391	9605	439	Pazardzhik
BG421	PDV	Пловдив	8141	2874	35.3	3788	570	13301	647	Plovdiv

1. Регистрирани и разкрити криминални и икономически престъпления през 2011 г. по статистически зони, статистически райони и по области¹

Registered and discovered criminal and economic crimes by statistical zone, statistical region and by district in 2011¹

(Продължение и край)

(Continued and end)

NUTS	ЕКАТТЕ	Статистически зони Статистически райони Области	Престъпления срещу личността и собствеността Crimes against persons and property				Икономически престъпления Discovered economic offences			Statistical zones, statistical regions, and districts
			регистрирани престъпления ² - бр. Registered criminal offences ² - number	разкрити Discovered		установени извършители ⁴ - бр. Persons ascertained as perpetrators of crimes ⁴ - number	разкрити престъпления - бр. Discovered crimes - number	нанесени щети - хил. лв. Damages - thousand levs	установени извършители ⁴ - бр. Persons ascertained as perpetrators of crimes ⁴ - number	
BG424	SML	Смолян	577	401	69.5	523	80	2158	91	Smolyan
BG422	HKV	Хасково	2894	1180	40.8	1816	376	5262	438	Haskovo
		Транспортна полиция⁵	1265	509	40.2	694	93	44	83	Traffic Police⁵
		ГД "Криминална полиция"	61	3	4.9	9	16	209	34	DG Criminal Police
		ГД "Гранична полиция"	811	584	72.0	838	197	-	222	DG Border Police
		ГД "Борба с организираната престъпност"	550	230	41.8	597	288	3163	353	DG Combating organized crime

¹ Източник: Министерство на вътрешните работи.

² Регистрирани престъпления през текущата година.

³ Разкрити престъпления от регистрираните през текущата година.

⁴ Включват всички установени извършители на престъпления независимо от годината на регистриране на извършените от тях престъпления. Общият брой на установените извършители за страната е по-малък от сумата им по статистически райони и области. Лицата се отчитат поотделно за всеки вид престъпление и за всяка област, но в общото сумиране за страната фигурират като една единица.

⁵ Транспортната полиция охранява обекти на железопътния и водния транспорт.

¹ Source: Ministry of Interior.

² Crimes registered during the current year.

³ Solved crimes from crimes registered during the current year.

⁴ Cover all persons ascertained as perpetrators of crimes, regardless of year of the committed crimes registration. Total number of persons ascertained as perpetrators of crimes for the country is less than their sum by statistical regions and districts. The persons, who have committed different crimes in different districts are reported separately for every given district, but in the total country's amount they counted only as one unit.

⁵ The Transport police guards objects of railway and water transport.

2. Престъпления, завършили с осъждане, през 2011 г. по местоизвършване на престъплението, статистически зони, статистически райони и по области и общини¹Crimes with penalty inflicted by place of crime commitment, statistical zone, statistical region and by district and municipality in 2011¹(Брой)
(Number)

NUTS	EKATTE	Статистически зони Статистически райони Области Общини	Общо Total	В т.ч. извършени от жени Of which: Committed by female	По брой на извършителите By the number of perpetrators			Statistical zones, statistical regions, districts and municipalities
					едно лице One person	две лица Two persons	три и повече лица Three and more persons	
BG	BG	Общо за страната²	36707	2691	32910	2575	1222	Total²
BG3	BG3	Северна и Югоизточна България	21910	1493	19419	1664	827	Severna i Yugoiztochna Bulgaria
BG31	BG31	Северозападен	6187	485	5600	418	169	Severozapaden
BG311	VID	Видин	689	65	620	55	14	Vidin
	VID01	Белоградчик	49	3	43	5	1	Belogradchik
	VID03	Бойница	3	-	3	-	-	Boynitsa
	VID06	Брегово	17	2	16	1	-	Bregovo
	VID09	Видин	394	36	367	20	7	Vidin
	VID15	Грамада	6	-	5	-	1	Gramada
	VID16	Димово	80	11	69	8	3	Dimovo
	VID22	Кула	15	3	14	1	-	Kula
	VID25	Макреш	17	1	15	2	-	Makresh
	VID30	Ново село	26	1	24	2	-	Novo selo
	VID33	Ружинци	43	3	27	14	2	Ruzhintsitsi
	VID37	Чупрене	39	5	37	2	-	Chuprene
BG313	VRC	Враца	1458	94	1295	118	45	Vratsa
	VRC05	Борован	54	5	44	5	5	Borovan
	VRC08	Бяла Слатина	178	12	155	18	5	Byala Slatina
	VRC10	Враца	526	30	476	39	11	Vratsa
	VRC20	Козлодуй	144	8	129	10	5	Kozloduy
	VRC21	Криводол	83	6	67	13	3	Krivodol
	VRC27	Мездра	180	18	167	7	6	Mezdra
	VRC28	Мизия	79	3	72	5	2	Mizia
	VRC31	Оряхово	105	3	95	10	-	Oryahovo
	VRC32	Роман	72	4	59	6	7	Roman
	VRC35	Хайредин	37	5	31	5	1	Hayredin
BG315	LOV	Ловеч	1023	80	902	87	34	Lovech
	LOV02	Априлци	25	3	23	1	1	Apriltsi
	LOV17	Летница	24	2	22	1	1	Letnitsa
	LOV18	Ловеч	307	27	282	15	10	Lovech
	LOV19	Луковит	158	6	130	24	4	Lukovit
	LOV33	Тетевен	107	6	91	12	4	Teteven
	LOV34	Троян	253	19	229	17	7	Troyan
	LOV36	Угърчин	66	6	59	6	1	Ugarchin
	LOV38	Ябланица	83	11	66	11	6	Yablanitsa
BG312	MON	Монтана	1090	96	991	64	35	Montana
	MON02	Берковица	161	11	144	11	6	Berkovitsa
	MON04	Бойчиновци	82	7	71	8	3	Boychinovtsi

2. Престъпления, завършили с осъждане, през 2011 г. по местоизвършване на престъплението, статистически зони, статистически райони и по области и общини¹

Crimes with penalty inflicted by place of crime commitment, statistical zone, statistical region and by district and municipality in 2011¹
(Продължение) (Брой)
(Continued) (Number)

NUTS	EKATTE	Статистически зони Статистически райони Области Общини	Общо Total	В т.ч. извършени от жени Of which: Committed by female	По брой на извършителите By the number of perpetrators			Statistical zones, statistical regions, districts and municipalities
					едно лице One person	две лица Two persons	три и повече лица Three and more persons	
	MON07	Брусарци	37	3	35	2	-	Brusartsi
	MON11	Вълчедръм	95	8	85	7	3	Valchedram
	MON12	Вършец	35	1	30	3	2	Varshets
	MON14	Георги Дамяново	15	2	15	-	-	Georgi Damyanovo
	MON24	Лом	229	26	217	7	5	Lom
	MON26	Медковец	35	4	30	2	3	Medkovets
	MON29	Монтана	367	30	332	23	12	Montana
	MON36	Чипровци	11	1	10	-	1	Chiprovtsi
	MON38	Якимово	23	3	22	1	-	Yakimovo
BG314	PVN	Плевен	1927	150	1792	94	41	Pleven
	PVN03	Белене	47	1	44	3	-	Belene
	PVN08	Гулянци	87	14	87	-	-	Gulyantsi
	PVN10	Долна Митрополия	145	12	135	5	5	Dolna Mitropolia
	PVN11	Долни Дъбник	115	5	109	4	2	Dolni Dabnik
	PVN23	Искър	60	4	54	3	3	Iskar
	PVN39	Кнежа	84	1	80	3	1	Knezha
	PVN16	Левски	116	11	105	10	1	Levski
	PVN21	Никопол	59	10	57	2	-	Nikopol
	PVN24	Плевен	955	82	914	29	12	Pleven
	PVN27	Пордим	58	1	46	8	4	Pordim
	PVN37	Червен бряг	201	9	161	27	13	Cherven bryag
BG32	BG32	Северен централен	4490	290	4029	317	144	Severen tsentralen
BG321	VTR	Велико Търново	1578	87	1430	103	45	Veliko Tarnovo
	VTR04	Велико Търново	505	39	463	29	13	Veliko Tarnovo
	VTR06	Горна Оряховица	308	14	269	27	12	Gorna Oryahovitsa
	VTR13	Елена	59	1	52	4	3	Elena
	VTR14	Златарица	33	1	26	5	2	Zlataritsa
	VTR20	Лясковец	73	3	69	3	1	Lyaskovets
	VTR22	Павликени	149	9	131	10	8	Pavlikeni
	VTR26	Полски Тръмбеш	125	3	116	8	1	Polski Trambesh
	VTR28	Свищов	182	8	170	10	2	Svishtov
	VTR31	Стражица	115	9	110	5	-	Strazhitsa
	VTR32	Сухиндол	29	-	24	2	3	Suhindol
BG322	GAB	Габрово	669	31	584	65	20	Gabrovo
	GAB05	Габрово	308	20	263	35	10	Gabrovo
	GAB12	Дряново	67	-	57	7	3	Dryanovo
	GAB29	Севлиево	224	7	201	18	5	Sevlievo
	GAB35	Трявна	70	4	63	5	2	Tryavna
BG324	RAZ	Разград	618	54	544	48	26	Razgrad

2. Престъпления, завършили с осъждане, през 2011 г. по местоизвършване на престъплението, статистически зони, статистически райони и по области и общини¹Crimes with penalty inflicted by place of crime commitment, statistical zone, statistical region and by district and municipality in 2011¹

(Продължение)

(Брой)

(Continued)

(Number)

NUTS	EKATTE	Статистически зони Статистически райони Области Общини	Общо Total	В т.ч. извършени от жени Of which: Committed by female	По брой на извършителите By the number of perpetrators			Statistical zones, statistical regions, districts and municipalities
					едно лице One person	две лица Two persons	три и повече лица Three and more persons	
	RAZ11	Завет	53	12	42	10	1	Zavet
	RAZ14	Исперих	103	5	96	3	4	Isperih
	RAZ16	Кубрат	106	7	89	12	5	Kubrat
	RAZ17	Лозница	36	1	34	1	1	Loznitsa
	RAZ26	Разград	268	24	237	18	13	Razgrad
	RAZ29	Самуил	31	4	28	1	2	Samuil
	RAZ36	Цар Калоян	21	1	18	3	-	Tsar Kaloyan
BG323	RSE	Русе	1002	87	908	64	30	Ruse
	RSE03	Борово	29	2	27	1	1	Borovo
	RSE04	Бяла	78	11	69	5	4	Byala
	RSE05	Ветово	33	1	28	4	1	Vetovo
	RSE08	Две могили	27	1	23	4	-	Dve mogili
	RSE13	Иваново	26	1	20	4	2	Ivanovo
	RSE27	Русе	744	69	684	40	20	Ruse
	RSE33	Сливо поле	53	2	48	5	-	Slivo pole
	RSE37	Ценово	12	-	9	1	2	Tsenovo
BG325	SLS	Силистра	623	31	563	37	23	Silistra
	SLS01	Алфатар	17	1	14	1	2	Alfatar
	SLS07	Главиница	29	2	22	4	3	Glavinitsa
	SLS10	Дулово	89	3	81	4	4	Dulovo
	SLS15	Кайнарджа	22	1	18	3	1	Kaynardzha
	SLS31	Силистра	370	17	348	16	6	Silistra
	SLS32	Ситово	28	2	21	3	4	Sitovo
	SLS34	Тутракан	68	5	59	6	3	Tutrakan
BG33	BG33	Североизточен	4926	313	4510	275	141	Severoztochen
BG331	VAR	Варна	2085	137	1977	75	33	Varna
	VAR01	Аврен	27	2	27	-	-	Avren
	VAR02	Аксаково	54	1	52	1	1	Aksakovo
	VAR04	Белослав	36	-	35	1	-	Beloslav
	VAR05	Бяла	11	1	11	-	-	Byala
	VAR06	Варна	1512	112	1466	32	14	Varna
	VAR08	Ветрино	40	2	29	9	2	Vetrino
	VAR09	Вълчи дол	44	6	41	2	1	Valchi dol
	VAR14	Девня	97	3	77	12	8	Devnya
	VAR13	Долни чифлик	38	1	38	-	-	Dolni chiflik
	VAR16	Дългопол	43	1	39	3	1	Dalgopol
	VAR24	Провадия	140	5	125	11	4	Provadia
	VAR26	Суворово	43	3	37	4	2	Suvorovo

2. Престъпления, завършили с осъждане, през 2011 г. по местоизвършване на престъплението, статистически зони, статистически райони и по области и общини¹

Crimes with penalty inflicted by place of crime commitment, statistical zone, statistical region and by district and municipality in 2011¹
(Продължение) (Брой)
(Continued) (Number)

NUTS	EKATTE	Статистически зони Статистически райони Области Общини	Общо Total	В т.ч. извършени от жени Of which: Committed by female	По брой на извършителите By the number of perpetrators			Statistical zones, statistical regions, districts and municipalities
					едно лице One person	две лица Two persons	три и повече лица Three and more persons	
BG332	DOB	Добрич	893	47	799	62	32	Dobrich
	DOB03	Балчик	146	3	132	9	5	Balchik
	DOB12	Генерал Тошево	153	7	123	21	9	General Toshevo
	DOB28	Добрич	300	25	286	10	4	Dobrich
	DOB15	Добрич - селска	47	-	40	4	3	Dobrich - selska
	DOB17	Каварна	152	11	138	11	3	Kavarna
	DOB20	Крушари	7	1	7	-	-	Krushari
	DOB27	Тервел	63	-	54	4	5	Tervel
	DOB29	Шабла	25	-	19	3	3	Shabla
BG334	TGV	Търговище	739	47	646	56	37	Targovishte
	TGV02	Антоново	51	1	43	1	7	Antonovo
	TGV22	Омуртаг	127	9	110	6	11	Omurtag
	TGV23	Опака	16	1	13	2	1	Opaka
	TGV24	Попово	180	10	152	23	5	Popovo
	TGV35	Търговище	365	26	328	24	13	Targovishte
BG333	SHU	Шумен	1209	82	1088	82	39	Shumen
	SHU23	Велики Преслав	81	12	78	1	2	Veliki Preslav
	SHU07	Венец	21	1	19	1	1	Venets
	SHU10	Върбица	57	-	52	3	2	Varbitsa
	SHU18	Каолиново	64	-	62	2	-	Kaolinovo
	SHU19	Каспичан	90	5	76	7	7	Kaspichan
	SHU21	Никола Козлево	30	-	28	2	-	Nikola Kozlevo
	SHU22	Нови пазар	115	8	91	17	7	Novi pazar
	SHU25	Смядово	75	2	64	7	4	Smyadovo
	SHU11	Хитрино	17	-	15	1	1	Hitrino
	SHU30	Шумен	659	54	603	41	15	Shumen
BG34	BG34	Югоизточен	6307	405	5280	654	373	Yugoiztochen
BG341	BGS	Бургас	1947	93	1681	171	95	Burgas
	BGS01	Айтос	175	8	160	11	4	Aytos
	BGS04	Бургас	433	25	400	22	11	Burgas
	BGS08	Камено	44	-	39	5	-	Kameno
	BGS09	Карнобат	186	6	158	16	12	Karnobat
	BGS12	Малко Търново	28	-	26	1	1	Malko Tarnovo
	BGS15	Несебър	309	20	275	23	11	Nesebar
	BGS17	Поморие	202	12	174	20	8	Pomorie
	BGS27	Приморско	91	8	82	6	3	Primorsko
	BGS18	Руен	93	3	86	6	1	Ruen
	BGS21	Созопол	31	3	28	2	1	Sozopol

2. Престъпления, завършили с осъждане, през 2011 г. по местоизвършване на престъплението, статистически зони, статистически райони и по области и общини¹Crimes with penalty inflicted by place of crime commitment, statistical zone, statistical region and by district and municipality in 2011¹
(Продължение) (Брой)
(Continued) (Number)

NUTS	EKATTE	Статистически зони Статистически райони Области Общини	Общо Total	В т.ч. извършени от жени Of which: Committed by female	По брой на извършителите By the number of perpetrators			Statistical zones, statistical regions, districts and municipalities
					едно лице One person	две лица Two persons	три и повече лица Three and more persons	
	BGS06	Средец	154	2	100	30	24	Sredets
	BGS23	Сунгурларе	116	2	89	20	7	Sungurlare
	BGS13	Царево	85	4	64	9	12	Tsarevo
BG342	SLV	Сливен	1253	86	972	157	124	Sliven
	SLV11	Котел	122	12	82	21	19	Kotel
	SLV16	Нова Загора	275	13	231	36	8	Nova Zagora
	SLV20	Сливен	774	58	595	93	86	Sliven
	SLV24	Твърдица	82	3	64	7	11	Tvarditsa
BG344	SZR	Стара Загора	2260	176	1938	225	97	Stara Zagora
	SZR04	Братя Даскалови	85	3	74	8	3	Bratya Daskalovi
	SZR37	Гурково	40	-	30	9	1	Gurkovo
	SZR07	Гълъбово	189	14	154	26	9	Galabovo
	SZR12	Казанлък	363	31	323	31	9	Kazanlak
	SZR22	Мъглиж	71	3	61	8	2	Maglzh
	SZR38	Николаево	56	-	34	12	10	Nikolaevo
	SZR23	Опан	20	-	11	9	-	Opan
	SZR24	Павел баня	60	7	55	2	3	Pavel banya
	SZR27	Раднево	173	17	143	17	13	Radnevo
	SZR31	Стара Загора	1006	87	905	69	32	Stara Zagora
	SZR36	Чирпан	197	14	148	34	15	Chirpan
BG343	JAM	Ямбол	847	50	689	101	57	Yambol
	JAM03	Болярово	29	-	21	3	5	Bolyarovo
	JAM07	Елхово	194	15	165	18	11	Elhovo
	JAM22	Стралджа	103	6	79	14	10	Straldzha
	JAM25	Тунджа	82	2	62	14	6	Tundzha
	JAM26	Ямбол	439	27	362	52	25	Yambol
BG4	BG4	Югозападна и Южна централна България	14749	1192	13446	908	395	Yugozapadna i Yuzhna tsentralna Bulgaria
BG41	BG41	Югозападен	7911	577	7273	462	176	Yugozapaden
BG413	BLG	Благоевград	2599	232	2399	138	62	Blagoevgrad
	BLG01	Банско	106	2	102	3	1	Bansko
	BLG02	Белица	24	3	21	1	2	Belitsa
	BLG03	Благоевград	374	22	347	20	7	Blagoevgrad
	BLG11	Гоце Делчев	214	13	204	6	4	Gotse Delchev
	BLG13	Гърмен	72	3	62	7	3	Garmen
	BLG28	Кресна	45	1	42	3	-	Kresna
	BLG33	Петрич	1088	154	1017	52	19	Petrich
	BLG37	Разлог	85	6	66	10	9	Razlog
	BLG40	Сандански	309	17	280	20	9	Sandanski

2. Престъпления, завършили с осъждане, през 2011 г. по местоизвършване на престъплението, статистически зони, статистически райони и по области и общини¹

Crimes with penalty inflicted by place of crime commitment, statistical zone, statistical region and by district and municipality in 2011¹
(Продължение) (Брой)
(Continued) (Number)

NUTS	EKATTE	Статистически зони Статистически райони Области Общини	Общо Total	В т.ч. извършени от жени Of which: Committed by female	По брой на извършителите By the number of perpetrators			Statistical zones, statistical regions, districts and municipalities
					едно лице One person	две лица Two persons	три и повече лица Three and more persons	
	BLG42	Сатовча	58	2	49	7	2	Satovcha
	BLG44	Симитли	46	2	44	-	2	Simitli
	BLG49	Струмяни	43	2	39	1	3	Strumyani
	BLG52	Хаджидимово	114	5	106	8	-	Hadzhidimovo
	BLG53	Якоруда	21	-	20	-	1	Yakoruda
BG415	KNL	Кюстендил	911	70	832	58	21	Kyustendil
	KNL04	Бобов дол	73	8	65	4	4	Bobovdol
	KNL05	Бобошево	11	-	11	-	-	Boboshevo
	KNL48	Дупница	352	27	324	21	7	Dupnitsa
	KNL27	Кочериново	53	2	47	5	1	Kocherinovo
	KNL29	Кюстендил	323	25	296	20	7	Kyustendil
	KNL31	Невестино	10	1	9	-	1	Nevestino
	KNL38	Рила	34	2	29	4	1	Rila
	KNL41	Сапарева баня	34	3	32	2	-	Sapareva banya
	KNL50	Трекляно	21	2	19	2	-	Treklyano
BG414	PER	Перник	683	36	616	48	19	Pernik
	PER08	Брезник	48	2	44	4	-	Breznik
	PER19	Земен	16	-	13	2	1	Zemen
	PER22	Ковачевци	14	-	14	-	-	Kovachevtsi
	PER32	Перник	462	28	424	23	15	Pernik
	PER36	Радомир	114	6	98	15	1	Radomir
	PER51	Трън	29	-	23	4	2	Tran
BG412	SFO	София	1714	103	1530	137	47	Sofia
	SFO54	Антон	7	-	6	1	-	Anton
	SFO06	Божурище	48	2	40	6	2	Bozhurishte
	SFO07	Ботевград	308	9	257	41	10	Botevgrad
	SFO09	Годеч	32	2	28	4	-	Godech
	SFO10	Горна Малина	36	-	35	-	1	Gorna Malina
	SFO59	Долна баня	18	1	17	1	-	Dolna banya
	SFO16	Драгоман	190	37	181	8	1	Dragoman
	SFO17	Елин Пелин	116	3	109	4	3	Elin Pelin
	SFO18	Етрополе	69	4	54	12	3	Etropole
	SFO47	Златица	26	-	26	-	-	Zlatitsa
	SFO20	Ихтиман	149	8	129	13	7	Ihtiman
	SFO24	Копривщица	3	-	3	-	-	Koprivshtitsa
	SFO25	Костенец	70	3	63	4	3	Kostenets
	SFO26	Костинброд	122	6	114	4	4	Kostinbrod
	SFO56	Мирково	8	-	8	-	-	Mirkovo
	SFO55	Пирдоп	53	4	52	1	-	Pirdop

2. Престъпления, завършили с осъждане, през 2011 г. по местоизвършване на престъплението, статистически зони, статистически райони и по области и общини¹Crimes with penalty inflicted by place of crime commitment, statistical zone, statistical region and by district and municipality in 2011¹

(Продължение)

(Брой)

(Continued)

(Number)

NUTS	EKATTE	Статистически зони Статистически райони Области Общини	Общо Total	В т.ч. извършени от жени Of which: Committed by female	По брой на извършителите By the number of perpetrators			Statistical zones, statistical regions, districts and municipalities
					едно лице One person	две лица Two persons	три и повече лица Three and more persons	
	SF034	Правец	116	2	97	16	3	Pravets
	SF039	Самоков	192	11	170	15	7	Samokov
	SF043	Своге	74	3	69	4	1	Svoge
	SF045	Сливница	65	8	60	3	2	Slivnitsa
	SF057	Чавдар	-	-	-	-	-	Chavdar
	SF058	Челопеч	12	-	12	-	-	Chelopech
BG411	SOF	София (столица)	2004	136	1896	81	27	Sofia (stolitsa)
	SOF46	Столична	2004	136	1896	81	27	Stolichna
BG42	BG42	Южен централен	6838	615	6173	446	219	Yuzhen tsentralen
BG425	KRZ	Кърджали	556	42	512	32	12	Kardzhali
	KRZ02	Ардино	41	3	38	-	3	Ardino
	KRZ08	Джебел	31	-	28	3	-	Dzhebel
	KRZ14	Кирково	55	4	51	3	1	Kirkovo
	KRZ15	Крумовград	52	3	51	1	-	Krumovgrad
	KRZ16	Кърджали	303	29	275	22	6	Kardzhali
	KRZ21	Момчилград	51	-	48	1	2	Momchilgrad
	KRZ35	Черноочене	23	3	21	2	-	Chernoochene
BG423	PAZ	Пазарджик	1158	87	1026	96	36	Pazardzhik
	PAZ03	Батак	25	2	23	2	-	Batak
	PAZ04	Белово	40	3	31	8	1	Belovo
	PAZ06	Брацигово	52	4	44	8	-	Bratsigovo
	PAZ08	Велинград	142	12	130	9	3	Velingrad
	PAZ14	Лесичово	17	1	14	2	1	Lesichovo
	PAZ19	Пазарджик	502	42	456	31	15	Pazardzhik
	PAZ20	Панагюрище	122	7	106	10	6	Panagyurishte
	PAZ21	Пещера	72	8	65	7	-	Peshtera
	PAZ24	Ракитово	45	2	39	4	2	Rakitovo
	PAZ29	Септември	114	5	97	12	5	Septemvri
	PAZ32	Стрелча	27	1	21	3	3	Strelcha
BG421	PDV	Пловдив	2795	269	2694	63	38	Plovdiv
	PDV01	Асеновград	289	27	261	22	6	Asenovgrad
	PDV07	Брезово	11	1	11	-	-	Brezovo
	PDV12	Калояново	52	1	52	-	-	Kaloyanovo
	PDV13	Карлово	258	33	223	18	17	Karlovo
	PDV39	Кричим	23	1	23	-	-	Krichim
	PDV42	Куклен	12	-	12	-	-	Kuklen
	PDV15	Лъки	17	-	14	3	-	Laki
	PDV17	Марица	115	9	114	-	1	Maritsa
	PDV40	Перущица	13	1	13	-	-	Perushtitsa

2. Престъпления, завършили с осъждане, през 2011 г. по местоизвършване на престъплението, статистически зони, статистически райони и по области и общини¹

Crimes with penalty inflicted by place of crime commitment, statistical zone, statistical region and by district and municipality in 2011¹
(Продължение и край) (Брой)
(Continued and end) (Number)

NUTS	EKATTE	Статистически зони Статистически райони Области Общини	Общо Total	В т.ч. извършени от жени Of which: Committed by female	По брой на извършителите By the number of perpetrators			Statistical zones, statistical regions, districts and municipalities
					едно лице One person	две лица Two persons	три и повече лица Three and more persons	
	PDV22	Пловдив	1522	168	1514	6	2	Plovdiv
	PDV23	Първомай	121	5	113	3	5	Parvomay
	PDV25	Раковски	44	2	43	1	-	Rakovski
	PDV26	Родопи	57	3	57	-	-	Rodopi
	PDV28	Садово	58	4	47	7	4	Sadovo
	PDV43	Сопот	36	2	32	3	1	Sopot
	PDV41	Стамболийски	76	5	76	-	-	Stamboliyski
	PDV33	Съединение	23	1	23	-	-	Saedinenie
	PDV37	Хисаря	68	6	66	-	2	Hisarya
BG424	SML	Смолян	429	29	379	40	10	Smolyan
	SML02	Баните	16	1	14	2	-	Banite
	SML05	Борино	9	1	8	-	1	Borino
	SML09	Девин	46	2	36	9	1	Devin
	SML10	Доспат	34	-	30	3	1	Dospat
	SML11	Златоград	44	2	43	1	-	Zlatograd
	SML16	Мадан	29	1	24	4	1	Madan
	SML18	Неделино	16	2	16	-	-	Nedelino
	SML27	Рудозем	21	1	19	2	-	Rudozem
	SML31	Смолян	172	18	150	17	5	Smolyan
	SML38	Чепеларе	42	1	39	2	1	Chepelare
BG422	HKV	Хасково	1900	188	1562	215	123	Haskovo
	HKV09	Димитровград	290	26	267	17	6	Dimitrovgrad
	HKV11	Ивайловград	29	-	27	1	1	Ivaylovgrad
	HKV17	Любимец	76	4	58	13	5	Lyubimets
	HKV18	Маджарово	2	-	1	-	1	Madzharovo
	HKV19	Минерални бани	13	-	12	1	-	Mineralni bani
	HKV28	Свиленград	788	118	588	118	82	Svilengrad
	HKV29	Симеоновград	68	5	55	7	6	Simeonovgrad
	HKV30	Стамболово	19	1	18	-	1	Stambolovo
	HKV32	Тополовград	93	6	71	16	6	Topolovgrad
	HKV33	Харманли	117	6	108	7	2	Harmanli
	HKV34	Хасково	405	22	357	35	13	Haskovo
		В чужбина	34	4	31	3	-	Abroad
		Неразпределени	14	2	14	-	-	Undistributed

¹ Повече информация относно методологията е на разположение на следния интернет адрес:
<http://www.nsi.bg/otrasal-metodologia.php?otr=25>.

² Вкл. извършените в чужбина и неразпределените.

¹ More information about the methodology is available in the following web page:
<http://www.nsi.bg/otrasal-metodologiaen.php?otr=50>.

² Incl. committed abroad and undistributed.

3. Осъдени лица през 2011 г. по местоизвършване на престъплението, брой на извършените престъпления, статистически зони, статистически райони и по области и общини¹Persons convicted by place of crime commitment, number of crimes, statistical zone, statistical region and by district and municipality in 2011¹
(Брой)
(Number)

NUTS	EKATTE	Статистически зони Статистически райони Области Общини	Общо Total	В т.ч. по споразумение Of which: by agreement	По брой на извършените престъпления By number of crimes			Statistical zones, statistical regions, districts and municipalities
					едно престъпление One crime	две престъпления Two crimes	три и повече престъпления Three and more crimes	
BG	BG	Общо за страната²	41013	25000	39119	1645	249	Total²
BG3	BG3	Северна и Югоизточна България	24815	14429	23624	1043	148	Severna i Yugoiztochna Bulgaria
BG31	BG31	Северозападен	7007	3788	6765	207	35	Severozapaden
BG311	VID	Видин	809	334	794	13	2	Vidin
	VID01	Белоградчик	56	29	55	1	-	Belogradchik
	VID03	Бойница	5	1	5	-	-	Boynitsa
	VID06	Брегово	16	11	15	-	1	Bregovo
	VID09	Видин	439	189	430	8	1	Vidin
	VID15	Грамада	9	2	9	-	-	Gramada
	VID16	Димово	101	28	101	-	-	Dimovo
	VID22	Кула	16	6	16	-	-	Kula
	VID25	Макреш	19	9	19	-	-	Makresh
	VID30	Ново село	49	19	49	-	-	Novo selo
	VID33	Ружинци	59	20	55	4	-	Ruzhintsi
	VID37	Чупрене	40	20	40	-	-	Chuprene
BG313	VRC	Враца	1633	1152	1564	62	7	Vratsa
	VRC05	Борован	70	59	68	2	-	Borovan
	VRC08	Бяла Слатина	198	144	188	8	2	Byala Slatina
	VRC10	Враца	560	375	531	28	1	Vratsa
	VRC20	Козлодуй	163	118	158	4	1	Kozloduy
	VRC21	Криводол	95	47	87	7	1	Krivodol
	VRC27	Мездра	204	153	198	5	1	Mezdra
	VRC28	Мизия	96	80	95	1	-	Mizia
	VRC31	Оряхово	113	84	109	4	-	Oryahovo
	VRC32	Роман	94	67	93	1	-	Roman
	VRC35	Хайредин	40	25	37	2	1	Hayredin
BG315	LOV	Ловеч	1125	673	1063	50	12	Lovech
	LOV02	Априлци	27	20	26	1	-	Apriltsi
	LOV17	Летница	28	22	27	1	-	Letnitsa
	LOV18	Ловеч	336	241	318	13	5	Lovech
	LOV19	Луковит	176	33	162	13	1	Lukovit
	LOV33	Тетевен	126	56	123	3	-	Teteven
	LOV34	Троян	259	195	242	11	6	Troyan
	LOV36	Угърчин	73	52	70	3	-	Ugarchin
	LOV38	Ябланица	100	54	95	5	-	Yablanitsa
BG312	MON	Монтана	1298	262	1274	22	2	Montana
	MON02	Берковица	190	56	187	3	-	Berkovitsa
	MON04	Бойчиновци	100	20	100	-	-	Boychinovtsi

3. Осъдени лица през 2011 г. по местоизвършване на престъплението, брой на извършените престъпления, статистически зони, статистически райони и по области и общини¹

Persons convicted by place of crime commitment, number of crimes, statistical zone, statistical region and by district and municipality in 2011¹
(Продължение) (Брой)
(Continued) (Number)

NUTS	EKATTE	Статистически зони Статистически райони Области Общини	Общо Total	В т.ч. по споразумение Of which: by agreement	По брой на извършените престъпления By number of crimes			Statistical zones, statistical regions, districts and municipalities
					едно престъпление One crime	две престъпления Two crimes	три и повече престъпления Three and more crimes	
	MON07	Брусарци	44	6	42	2	-	Brusartsi
	MON11	Вълчедръм	122	6	121	1	-	Valchedram
	MON12	Вършец	43	9	43	-	-	Varshets
	MON14	Георги Дамяново	16	6	15	1	-	Georgi Damyanovo
	MON24	Лом	268	31	268	-	-	Lom
	MON26	Медковец	49	1	49	-	-	Medkovets
	MON29	Монтана	420	117	404	14	2	Montana
	MON36	Чипровци	14	9	13	1	-	Chiprovtsi
	MON38	Якимово	32	1	32	-	-	Yakimovo
BG314	PVN	Плевен	2142	1367	2070	60	12	Pleven
	PVN03	Белене	47	23	44	3	-	Belene
	PVN08	Гулянци	104	67	100	3	1	Gulyantsi
	PVN10	Долна Митрополия	154	117	147	3	4	Dolna Mitropolia
	PVN11	Долни Дъбник	135	91	132	2	1	Dolni Dabnik
	PVN23	Искър	62	29	59	3	-	Iskar
	PVN39	Кнежа	92	66	90	2	-	Knezha
	PVN16	Левски	117	62	112	5	-	Levski
	PVN21	Никопол	60	52	59	1	-	Nikopol
	PVN24	Плевен	1039	719	1008	25	6	Pleven
	PVN27	Пордим	77	48	72	5	-	Pordim
	PVN37	Червен бряг	255	93	247	8	-	Cherven bryag
BG32	BG32	Северен централен	4904	2787	4651	219	34	Severen tsentralen
BG321	VTR	Велико Търново	1698	1021	1604	83	11	Veliko Tarnovo
	VTR04	Велико Търново	508	260	464	35	9	Veliko Tarnovo
	VTR06	Горна Оряховица	352	209	334	17	1	Gorna Oryahovitsa
	VTR13	Елена	78	59	77	1	-	Elena
	VTR14	Златарица	35	25	29	6	-	Zlataritsa
	VTR20	Лясковец	75	55	71	4	-	Lyaskovets
	VTR22	Павликени	175	114	172	3	-	Pavlikeni
	VTR26	Полски Тръмбеш	129	58	124	4	1	Polski Trambesh
	VTR28	Свищов	191	129	186	5	-	Svishtov
	VTR31	Стражица	119	84	117	2	-	Strazhitsa
	VTR32	Сухиндол	36	28	30	6	-	Suhindol
BG322	GAB	Габрово	747	214	714	25	8	Gabrovo
	GAB05	Габрово	360	112	354	4	2	Gabrovo
	GAB12	Дряново	78	33	72	5	1	Dryanovo
	GAB29	Севлиево	234	47	218	12	4	Sevlievo
	GAB35	Трявна	75	22	70	4	1	Tryavna
BG324	RAZ	Разград	680	330	629	46	5	Razgrad
	RAZ11	Завет	62	23	56	6	-	Zavet

3. Осъдени лица през 2011 г. по местоизвършване на престъплението, брой на извършените престъпления, статистически зони, статистически райони и по области и общини¹Persons convicted by place of crime commitment, number of crimes, statistical zone, statistical region and by district and municipality in 2011¹

(Продължение)

(Брой)

(Continued)

(Number)

NUTS	EKATTE	Статистически зони Статистически райони Области Общини	Общо Total	В т.ч. по споразумение Of which: by agreement	По брой на извършените престъпления By number of crimes			Statistical zones, statistical regions, districts and municipalities
					едно престъпление One crime	две престъпления Two crimes	три и повече престъпления Three and more crimes	
	RAZ14	Исперих	106	67	99	5	2	Ispерih
	RAZ16	Кубрат	130	38	126	4	-	Kubrat
	RAZ17	Лозница	38	15	37	1	-	Loznitsa
	RAZ26	Разград	291	157	264	26	1	Razgrad
	RAZ29	Самуил	32	20	28	2	2	Samuil
	RAZ36	Цар Калоян	21	10	19	2	-	Tsar Kaloyan
BG323	RSE	Русе	1075	760	1012	53	10	Ruse
	RSE03	Борово	30	17	29	-	1	Borovo
	RSE04	Бяла	82	61	76	5	1	Byala
	RSE05	Ветово	37	28	35	2	-	Vetovo
	RSE08	Две могили	30	22	29	1	-	Dve mogili
	RSE13	Иваново	33	24	32	1	-	Ivanovo
	RSE27	Русе	790	550	740	42	8	Ruse
	RSE33	Сливо поле	55	43	53	2	-	Slivo pole
	RSE37	Ценово	18	15	18	-	-	Tsenovo
BG325	SLS	Силистра	704	462	692	12	-	Silistra
	SLS01	Алфатар	23	14	21	2	-	Alfatar
	SLS07	Главиница	40	23	40	-	-	Glavinitsa
	SLS10	Дулово	99	92	98	1	-	Dulovo
	SLS15	Кайнарджа	29	14	29	-	-	Kaynardzha
	SLS31	Силистра	396	257	391	5	-	Silistra
	SLS32	Ситово	40	20	40	-	-	Sitovo
	SLS34	Тутракан	77	42	73	4	-	Tutrakan
BG33	BG33	Североизточен	5305	3321	5004	264	37	Severoiztochen
BG331	VAR	Варна	2226	1432	2150	61	15	Varna
	VAR01	Аврен	30	16	28	1	1	Avren
	VAR02	Аксаково	54	31	52	2	-	Aksakovo
	VAR04	Белослав	36	29	36	-	-	Beloslav
	VAR05	Бяла	11	8	11	-	-	Byala
	VAR06	Варна	1562	1056	1516	32	14	Varna
	VAR08	Ветрино	51	20	49	2	-	Vetrino
	VAR09	Вълчи дол	46	22	43	3	-	Valchi dol
	VAR14	Девня	123	57	112	11	-	Devnya
	VAR13	Долни чифлик	46	27	46	-	-	Dolni chiflik
	VAR16	Дългопол	48	22	46	2	-	Dalgopol
	VAR24	Провадия	170	124	166	4	-	Provadia
	VAR26	Суворово	49	20	45	4	-	Suvorovo
BG332	DOB	Добрич	994	666	952	38	4	Dobrich
	DOB03	Балчик	164	105	158	6	-	Balchik
	DOB12	Генерал Тошево	184	132	169	14	1	General Toshevo
	DOB28	Добрич	297	228	290	4	3	Dobrich

3. Осъдени лица през 2011 г. по местоизвършване на престъплението, брой на извършените престъпления, статистически зони, статистически райони и по области и общини¹

Persons convicted by place of crime commitment, number of crimes, statistical zone, statistical region and by district and municipality in 2011¹
(Продължение) (Брой)
(Continued) (Number)

NUTS	EKATTE	Статистически зони Статистически райони Области Общини	Общо Total	В т.ч. по споразумение Of which: by agreement	По брой на извършените престъпления By number of crimes			Statistical zones, statistical regions, districts and municipalities
					едно престъпление One crime	две престъпления Two crimes	три и повече престъпления Three and more crimes	
	DOB15	Добрич - селска	62	29	62	-	-	Dobrich - selska
	DOB17	Каварна	171	125	160	11	-	Kavarna
	DOB20	Крушари	7	4	7	-	-	Krushari
	DOB27	Тервел	76	15	75	1	-	Tervel
	DOB29	Шабла	33	28	31	2	-	Shabla
BG334	TGV	Търговище	827	465	767	59	1	Targovishte
	TGV02	Антоново	63	29	60	3	-	Antonovo
	TGV22	Омуртаг	161	114	154	7	-	Omurtag
	TGV23	Опака	18	7	16	2	-	Opaka
	TGV24	Попово	206	82	197	9	-	Popovo
	TGV35	Търговище	379	233	340	38	1	Targovishte
BG333	SHU	Шумен	1258	758	1135	106	17	Shumen
	SHU23	Велики Преслав	80	55	74	5	1	Veliki Preslav
	SHU07	Венец	23	19	15	7	1	Venets
	SHU10	Върбица	57	26	51	6	-	Varbitsa
	SHU18	Каолиново	61	41	58	3	-	Kaolinovo
	SHU19	Каспичан	97	38	83	9	5	Kaspichan
	SHU21	Никола Козлево	32	24	31	1	-	Nikola Kozlevo
	SHU22	Нови пазар	132	70	121	9	2	Novi pazar
	SHU25	Смядово	85	36	72	11	2	Smyadovo
	SHU11	Хитрино	18	15	15	3	-	Hitrino
	SHU30	Шумен	673	434	615	52	6	Shumen
BG34	BG34	Югоизточен	7599	4533	7204	353	42	Yugoiztochen
BG341	BGS	Бургас	2278	1650	2161	99	18	Burgas
	BGS01	Айтос	193	130	188	4	1	Aytos
	BGS04	Бургас	448	352	407	34	7	Burgas
	BGS08	Камено	49	41	47	2	-	Kameno
	BGS09	Карнобат	224	149	221	3	-	Karnobat
	BGS12	Малко Търново	31	18	31	-	-	Malko Tarnovo
	BGS15	Несебър	340	268	324	10	6	Nesebar
	BGS17	Поморие	222	166	204	17	1	Pomorie
	BGS27	Приморско	93	56	85	6	2	Primorsko
	BGS18	Руен	106	78	105	1	-	Ruen
	BGS21	Созопол	36	32	36	-	-	Sozopol
	BGS06	Средец	258	189	250	8	-	Sredets
	BGS23	Сунгурларе	156	112	153	2	1	Sungurlare
	BGS13	Царево	122	59	110	12	-	Tsarevo
BG342	SLV	Сливен	1691	803	1597	83	11	Sliven
	SLV11	Котел	203	132	200	3	-	Kotel
	SLV16	Нова Загора	309	147	291	14	4	Nova Zagora
	SLV20	Сливен	1071	469	1005	59	7	Sliven

3. Осъдени лица през 2011 г. по местоизвършване на престъплението, брой на извършените престъпления, статистически зони, статистически райони и по области и общини¹Persons convicted by place of crime commitment, number of crimes, statistical zone, statistical region and by district and municipality in 2011¹

(Продължение)

(Брой)

(Continued)

(Number)

NUTS	EKATTE	Статистически зони Статистически райони Области Общини	Общо Total	В т.ч. по споразумение Of which: by agreement	По брой на извършените престъпления By number of crimes			Statistical zones, statistical regions, districts and municipalities
					едно престъпление One crime	две престъпления Two crimes	три и повече престъпления Three and more crimes	
	SLV24	Твърдица	108	55	101	7	-	Tvarditsa
BG344	SZR	Стара Загора	2620	1572	2510	103	7	Stara Zagora
	SZR04	Братя Даскалови	99	57	97	2	-	Bratya Daskalovi
	SZR37	Гурково	49	23	46	3	-	Gurkovo
	SZR07	Гълъбово	229	126	220	9	-	Galabovo
	SZR12	Казанлък	395	201	380	14	1	Kazanlak
	SZR22	Мъглиж	85	61	83	2	-	Maglizh
	SZR38	Николаево	89	42	84	5	-	Nikolaevo
	SZR23	Опан	29	22	29	-	-	Opan
	SZR24	Павел баня	65	31	64	-	1	Pavel banya
	SZR27	Раднево	234	106	230	4	-	Radnevo
	SZR31	Стара Загора	1086	755	1024	58	4	Stara Zagora
	SZR36	Чирпан	260	148	253	6	1	Chirpan
BG343	JAM	Ямбол	1010	508	936	68	6	Yambol
	JAM03	Болярово	44	24	43	1	-	Bolyarovo
	JAM07	Елхово	215	135	192	22	1	Elhovo
	JAM22	Стралджа	134	57	126	8	-	Straldzha
	JAM25	Тунджа	113	57	110	3	-	Tundzha
	JAM26	Ямбол	504	235	465	34	5	Yambol
BG4	BG4	Югозападна и Южна централна България	16146	10541	15444	602	100	Yugozapadna i Yuzhna tsentralna Bulgaria
BG41	BG41	Югозападен	8500	5887	8135	310	55	Yugozapaden
BG413	BLG	Благоевград	2731	1979	2580	123	28	Blagoevgrad
	BLG01	Банско	111	82	108	2	1	Bansko
	BLG02	Белица	30	14	30	-	-	Belitsa
	BLG03	Благоевград	388	245	371	7	10	Blagoevgrad
	BLG11	Гоце Делчев	222	182	216	5	1	Gotse Delchev
	BLG13	Гърмен	82	68	79	2	1	Garmen
	BLG28	Кресна	54	35	54	-	-	Kresna
	BLG33	Петрич	1100	816	1021	71	8	Petrich
	BLG37	Разлог	108	63	97	11	-	Razlog
	BLG40	Сандански	315	207	290	19	6	Sandanski
	BLG42	Сатовча	67	57	63	4	-	Satovcha
	BLG44	Симитли	50	43	50	-	-	Simitli
	BLG49	Струмяни	56	49	55	1	-	Strumyani
	BLG52	Хаджидимово	123	110	121	1	1	Hadzhidimovo
	BLG53	Якоруда	25	8	25	-	-	Yakoruda
BG415	KNL	Кюстендил	1014	757	984	25	5	Kyustendil
	KNL04	Бобов дол	85	70	80	5	-	Bobovdol
	KNL05	Бобошево	11	10	11	-	-	Boboshevo
	KNL48	Дупница	370	301	355	12	3	Dupnitsa

3. Осъдени лица през 2011 г. по местоизвършване на престъплението, брой на извършените престъпления, статистически зони, статистически райони и по области и общини¹

Persons convicted by place of crime commitment, number of crimes, statistical zone, statistical region and by district and municipality in 2011¹
(Продължение) (Брой)
(Continued) (Number)

NUTS	EKATTE	Статистически зони Статистически райони Области Общини	Общо Total	В т.ч. по споразумение Of which: by agreement	По брой на извършените престъпления By number of crimes			Statistical zones, statistical regions, districts and municipalities
					едно престъпление One crime	две престъпления Two crimes	три и повече престъпления Three and more crimes	
	KNL27	Кочериново	63	58	63	-	-	Kocherinovo
	KNL29	Кюстендил	378	234	372	6	-	Kyustendil
	KNL31	Невестино	12	6	12	-	-	Nevestino
	KNL38	Рила	35	30	32	1	2	Rila
	KNL41	Сапарева баня	36	33	35	1	-	Sapareva banya
	KNL50	Трекляно	24	15	24	-	-	Treklyano
BG414	PER	Перник	779	467	758	16	5	Pernik
	PER08	Брезник	55	18	54	1	-	Breznik
	PER19	Земен	20	12	20	-	-	Zemen
	PER22	Ковачевци	12	9	11	-	1	Kovachevtsi
	PER32	Перник	518	307	502	12	4	Pernik
	PER36	Радомир	133	89	132	1	-	Radomir
	PERS1	Трън	41	32	39	2	-	Tran
BG412	SFO	София	1896	1440	1809	80	7	Sofia
	SFO54	Антон	7	6	7	-	-	Anton
	SFO06	Божурище	56	39	52	4	-	Bozhurishte
	SFO07	Ботевград	357	269	344	11	2	Botevgrad
	SFO09	Годеч	32	23	30	2	-	Godech
	SFO10	Горна Малина	35	22	31	4	-	Gorna Malina
	SFO59	Долна баня	19	10	19	-	-	Dolna banya
	SFO16	Драгоман	173	138	148	24	1	Dragoman
	SFO17	Елин Пелин	132	104	127	4	1	Elin Pelin
	SFO18	Етрополе	86	34	82	4	-	Etropole
	SFO47	Златица	28	28	28	-	-	Zlatitsa
	SFO20	Ихтиман	177	128	168	8	1	Ihtiman
	SFO24	Копривщица	4	4	4	-	-	Koprivshitsa
	SFO25	Костенец	77	57	75	2	-	Kostenets
	SFO26	Костинброд	133	113	131	2	-	Kostinbrod
	SFO56	Мирково	8	7	8	-	-	Mirkovo
	SFO55	Пирдоп	53	48	53	-	-	Pirdop
	SFO34	Правец	134	95	130	4	-	Pravets
	SFO39	Самоков	220	176	212	6	2	Samokov
	SFO43	Своге	78	57	76	2	-	Svoge
	SFO45	Сливница	69	64	66	3	-	Slivnitsa
	SFO57	Чавдар	-	-	-	-	-	Chavdar
	SFO58	Челопеч	18	18	18	-	-	Chelopech
BG411	SOF	София (столица)	2080	1244	2004	66	10	Sofia (stolitsa)
	SOF46	Столична	2080	1244	2004	66	10	Stolichna
BG42	BG42	Южен централен	7646	4654	7309	292	45	Yuzhen tsentralen
BG425	KRZ	Кърджали	584	178	543	31	10	Kardzhali
	KRZ02	Ардино	39	6	33	2	4	Ardino

3. Осъдени лица през 2011 г. по местоизвършване на престъплението, брой на извършените престъпления, статистически зони, статистически райони и по области и общини¹Persons convicted by place of crime commitment, number of crimes, statistical zone, statistical region and by district and municipality in 2011¹

(Продължение)

(Брой)

(Continued)

(Number)

NUTS	EKATTE	Статистически зони Статистически райони Области Общини	Общо Total	В т.ч. по споразумение Of which: by agreement	По брой на извършените престъпления By number of crimes			Statistical zones, statistical regions, districts and municipalities
					едно престъпление One crime	две престъпления Two crimes	три и повече престъпления Three and more crimes	
	KRZ08	Джебел	30	14	28	-	2	Dzhebel
	KRZ14	Кирково	59	22	55	4	-	Kirkovo
	KRZ15	Крумовград	55	22	55	-	-	Krumovgrad
	KRZ16	Кърджали	322	82	297	21	4	Kardzhali
	KRZ21	Момчилград	57	19	56	1	-	Momchilgrad
	KRZ35	Черноочене	22	13	19	3	-	Chernoochene
BG423	PAZ	Пазарджик	1340	614	1295	34	11	Pazardzhik
	PAZ03	Батак	27	3	27	-	-	Batak
	PAZ04	Белово	52	26	50	2	-	Belovo
	PAZ06	Брацигово	53	1	49	3	1	Bratsigovo
	PAZ08	Велинград	162	101	157	4	1	Velingrad
	PAZ14	Лесичово	23	8	22	-	1	Lesichovo
	PAZ19	Пазарджик	560	291	536	16	8	Pazardzhik
	PAZ20	Панагюрище	144	52	141	3	-	Panagyurishte
	PAZ21	Пещера	74	4	69	5	-	Peshtera
	PAZ24	Ракитово	53	37	53	-	-	Rakitovo
	PAZ29	Септември	147	66	146	1	-	Septemvri
	PAZ32	Стрелча	45	25	45	-	-	Strelcha
BG421	PDV	Пловдив	2940	2045	2851	68	21	Plovdiv
	PDV01	Асеновград	301	233	278	22	1	Asenovgrad
	PDV07	Брезово	14	11	14	-	-	Brezovo
	PDV12	Калояново	57	41	55	2	-	Kaloyanovo
	PDV13	Карлово	270	186	232	24	14	Karlovo
	PDV39	Кричим	27	18	27	-	-	Krichim
	PDV42	Куклен	12	6	12	-	-	Kuklen
	PDV15	Лъки	20	16	20	-	-	Laki
	PDV17	Марица	122	88	120	1	1	Maritsa
	PDV40	Перущица	16	13	16	-	-	Perushtitsa
	PDV22	Пловдив	1548	1055	1535	9	4	Plovdiv
	PDV23	Първомай	129	85	124	5	-	Parvomay
	PDV25	Раковски	54	42	54	-	-	Rakovski
	PDV26	Родопи	62	46	61	1	-	Rodopi
	PDV28	Садово	77	47	74	3	-	Sadovo
	PDV43	Сопот	39	25	37	1	1	Sopot
	PDV41	Стамболийски	81	57	81	-	-	Stamboliyski
	PDV33	Съединение	25	14	25	-	-	Saedinenie
	PDV37	Хисаря	86	62	86	-	-	Hisarya
BG424	SML	Смолян	474	163	458	16	-	Smolyan
	SML02	Баните	18	6	18	-	-	Banite
	SML05	Борино	11	3	11	-	-	Borino

3. Осъдени лица през 2011 г. по местоизвършване на престъплението, брой на извършените престъпления, статистически зони, статистически райони и по области и общини¹

Persons convicted by place of crime commitment, number of crimes, statistical zone, statistical region and by district and municipality in 2011¹
(Продължение и край) (Брой)
(Continued and end) (Number)

NUTS	EKATTE	Статистически зони Статистически райони Области Общини	Общо Total	В т.ч. по споразумение Of which: by agreement	По брой на извършените престъпления By number of crimes			Statistical zones, statistical regions, districts and municipalities
					едно престъпление One crime	две престъпления Two crimes	три и повече престъпления Three and more crimes	
	SML09	Девин	57	3	55	2	-	Devin
	SML10	Доспат	39	9	37	2	-	Dospat
	SML11	Златоград	43	16	41	2	-	Zlatograd
	SML16	Мадан	32	19	29	3	-	Madan
	SML18	Неделино	16	1	16	-	-	Nedelino
	SML27	Рудозем	23	12	23	-	-	Rudozem
	SML31	Смолян	191	70	187	4	-	Smolyan
	SML38	Чепеларе	44	24	41	3	-	Chepelare
BG422	HKV	Хасково	2308	1654	2162	143	3	Haskovo
	HKV09	Димитровград	308	138	297	11	-	Dimitrovgrad
	HKV11	Ивайловград	32	14	32	-	-	Ivaylovgrad
	HKV17	Любимец	102	58	100	2	-	Lyubimets
	HKV18	Маджарово	4	4	4	-	-	Madzharovo
	HKV19	Минерални бани	14	8	14	-	-	Mineralni bani
	HKV28	Свилеград	1040	887	941	98	1	Svilengrad
	HKV29	Симеоновград	88	49	83	5	-	Simeonovgrad
	HKV30	Стамболово	20	13	19	1	-	Stambolovo
	HKV32	Тополовград	118	49	110	8	-	Topolovgrad
	HKV33	Харманли	129	99	125	4	-	Harmanli
	HKV34	Хасково	453	335	437	14	2	Haskovo
		В чужбина	36	17	35	-	1	Abroad
		Неразпределени	16	13	16	-	-	Undistributed

¹ Повече информация относно методологията е на разположение на следния интернет адрес:
<http://www.nsi.bg/otrasal-metodologia.php?otr=25>.

² Включва осъдените лица в страната и чужбина, както и неразпределените.

¹ More information about the methodology is available in the following web page:
<http://www.nsi.bg/otrasal-metodologiaen.php?otr=50>.

² Includes persons convicted in the country and abroad as well as undistributed.

4. Осъдени лица през 2011 г. по местоизвършване на престъплението, пол, възраст, статистически зони, статистически райони и по области и общини¹

Persons convicted by place of crime commitment, sex, age, statistical zone, statistical region and by district and municipality in 2011¹

NUTS	EKATTE	Статистически зони Статистически райони Области Общини	Общо Total	Пол Sex		По възраст (в навършени години) By age (years)					
				мъже Male	жени Female	14 - 17		18 - 24		25 - 29	
						мъже Male	жени Female	мъже Male	жени Female	мъже Male	жени Female
BG	BG	Общо за страната²	41013	38053	2960	2623	123	10702	557	6412	420
BG3	BG3	Северна и Югоизточна България	24815	23172	1643	1801	79	6639	306	3845	231
BG31	BG31	Северозападен	7007	6477	530	567	33	1856	94	1033	59
BG311	VID	Видин	809	734	75	51	4	192	19	144	13
	VID01	Белоградчик	56	53	3	4	-	11	-	11	-
	VID03	Бойница	5	5	-	-	-	1	-	1	-
	VID06	Брегово	16	14	2	-	-	4	-	3	2
	VID09	Видин	439	399	40	14	3	88	9	88	7
	VID15	Грамада	9	9	-	-	-	4	-	2	-
	VID16	Димово	101	86	15	9	-	23	5	18	4
	VID22	Кула	16	13	3	1	-	3	-	2	-
	VID25	Макреш	19	18	1	-	-	6	-	3	-
	VID30	Ново село	49	47	2	5	-	19	-	10	-
	VID33	Ружинци	59	56	3	17	-	18	1	3	-
	VID37	Чупрене	40	34	6	1	1	15	4	3	-
BG313	VRC	Враца	1633	1536	97	132	3	439	23	241	9
	VRC05	Борован	70	65	5	7	-	15	1	13	1
	VRC08	Бяла Слатина	198	186	12	4	-	61	1	26	2
	VRC10	Враца	560	527	33	35	2	151	7	85	2
	VRC20	Козлодуй	163	154	9	19	-	44	4	26	1
	VRC21	Криводол	95	89	6	12	-	21	-	18	2
	VRC27	Мездра	204	189	15	18	1	63	6	25	-
	VRC28	Мизия	96	93	3	9	-	24	-	6	1
	VRC31	Оряхово	113	110	3	13	-	17	-	25	-
	VRC32	Роман	94	89	5	10	-	33	2	13	-
	VRC35	Хайредин	40	34	6	5	-	10	2	4	-
BG315	LOV	Ловеч	1125	1035	90	78	5	296	15	155	9
	LOV02	Априлци	27	24	3	-	-	7	-	4	-
	LOV17	Летница	28	26	2	3	1	7	-	3	-
	LOV18	Ловеч	336	306	30	18	-	81	3	36	3
	LOV19	Луковит	176	170	6	14	-	65	4	29	-
	LOV33	Тетевен	126	119	7	11	-	43	2	13	1
	LOV34	Троян	259	235	24	13	3	55	3	38	2
	LOV36	Угърчин	73	67	6	7	-	16	-	16	1
	LOV38	Ябланица	100	88	12	12	1	22	3	16	2
BG312	MON	Монтана	1298	1190	108	92	7	357	17	185	9
	MON02	Берковица	190	177	13	19	-	45	2	28	2
	MON04	Бойчиновци	100	92	8	3	1	35	1	9	-

По възраст (в навършени години) By age (years)										Statistical zones, statistical regions, districts and municipalities
30 - 39		40 - 49		50 - 59		60 и повече 60 and over		неразпределени Undistributed		
мъже Male	жени Female	мъже Male	жени Female	мъже Male	жени Female	мъже Male	жени Female	мъже Male	жени Female	
9590	835	5414	533	2386	329	898	161	28	2	Total²
5739	475	3237	295	1390	173	517	84	4	-	<i>Severna i Yugoiztochna</i>
1574	145	870	92	400	70	177	37	-	-	Severozapaden
184	15	118	13	33	8	12	3	-	-	Vidin
14	1	11	1	-	-	2	1	-	-	Belogradchik
3	-	-	-	-	-	-	-	-	-	Boynitsa
4	-	2	-	1	-	-	-	-	-	Bregovo
120	8	66	10	17	3	6	-	-	-	Vidin
1	-	2	-	-	-	-	-	-	-	Gramada
13	3	18	-	5	2	-	1	-	-	Dimovo
2	1	1	-	2	1	2	1	-	-	Kula
6	-	2	1	1	-	-	-	-	-	Makresh
6	1	3	1	2	-	2	-	-	-	Novo selo
11	1	5	-	2	1	-	-	-	-	Ruzhintsi
4	-	8	-	3	1	-	-	-	-	Chuprene
385	24	195	17	96	11	48	10	-	-	Vratsa
18	3	5	-	4	-	3	-	-	-	Borovan
47	5	31	1	8	1	9	2	-	-	Byala Slatina
126	10	74	10	38	1	18	1	-	-	Vratsa
34	1	17	1	10	1	4	1	-	-	Kozloduy
29	1	7	1	2	2	-	-	-	-	Krivodol
46	2	20	-	12	3	5	3	-	-	Mezdra
34	-	10	2	5	-	5	-	-	-	Mizia
26	-	18	1	9	1	2	1	-	-	Oryahovo
13	-	12	-	6	2	2	1	-	-	Roman
12	2	1	1	2	-	-	1	-	-	Hayredin
270	26	139	19	67	9	30	7	-	-	Lovech
8	1	5	1	-	-	-	1	-	-	Apriltsi
6	-	2	1	5	-	-	-	-	-	Letnitsa
87	10	44	7	30	5	10	2	-	-	Lovech
30	2	18	-	8	-	6	-	-	-	Lukovit
24	1	15	-	8	1	5	2	-	-	Teteven
82	9	35	5	8	-	4	2	-	-	Troyan
12	1	10	2	4	2	2	-	-	-	Ugarchin
21	2	10	3	4	1	3	-	-	-	Yablanitsa
301	28	144	22	81	17	30	8	-	-	Montana
33	5	24	4	17	-	11	-	-	-	Berkovitsa
21	2	9	2	13	2	2	-	-	-	Boychinovtsi

4. Осъдени лица през 2011 г. по местоизвършване на престъплението, пол, възраст, статистически зони, статистически райони и по области и общини¹Persons convicted by place of crime commitment, sex, age, statistical zone, statistical region and by district and municipality in 2011¹

(Продължение)

(Continued)

NUTS	EKATTE	Статистически зони Статистически райони Области Общини	Общо Total	Пол Sex		По възраст (в навършени години) By age (years)					
				мъже Male	жени Female	14 - 17		18 - 24		25 - 29	
						мъже Male	жени Female	мъже Male	жени Female	мъже Male	жени Female
	MON07	Брусарци	44	41	3	4	1	14	-	7	-
	MON11	Вълчедръм	122	112	10	10	1	27	2	24	-
	MON12	Вършец	43	42	1	3	-	10	-	9	-
	MON14	Георги Дамяново	16	15	1	3	-	3	-	-	-
	MON24	Лом	268	239	29	21	2	77	5	25	3
	MON26	Медковец	49	44	5	6	-	9	-	4	2
	MON29	Монтана	420	387	33	22	-	121	6	75	1
	MON36	Чипровци	14	13	1	-	-	2	1	3	-
	MON38	Якимово	32	28	4	1	2	14	-	1	1
BG314	PVN	Плевен	2142	1982	160	214	14	572	20	308	19
	PVN03	Белене	47	46	1	1	-	21	-	4	1
	PVN08	Гулянци	104	88	16	15	1	26	4	16	2
	PVN10	Долна Митрополия	154	141	13	8	-	48	1	19	2
	PVN11	Долни Дъбник	135	129	6	23	-	41	-	19	-
	PVN23	Искър	62	58	4	1	-	20	-	7	-
	PVN39	Кнежа	92	90	2	9	1	21	-	18	-
	PVN16	Левски	117	108	9	7	-	35	-	17	4
	PVN21	Никопол	60	50	10	5	1	15	-	5	1
	PVN24	Плевен	1039	954	85	96	11	252	14	153	7
	PVN27	Пордим	77	75	2	14	-	17	-	20	1
	PVN37	Червен бряг	255	243	12	35	-	76	1	30	1
BG32	BG32	Северен централен	4904	4586	318	281	15	1218	62	740	37
BG321	VTR	Велико Търново	1698	1600	98	80	6	431	18	271	14
	VTR04	Велико Търново	508	469	39	13	4	127	8	75	6
	VTR06	Горна Оряховица	352	337	15	35	-	97	4	64	1
	VTR13	Елена	78	70	8	5	-	18	2	15	2
	VTR14	Златарица	35	34	1	-	1	8	-	4	-
	VTR20	Лясковец	75	72	3	3	-	13	-	14	2
	VTR22	Павликени	175	165	10	6	-	58	1	24	-
	VTR26	Полски Тръмбеш	129	125	4	8	-	25	-	25	2
	VTR28	Свищов	191	183	8	3	1	48	-	21	-
	VTR31	Стражица	119	109	10	4	-	25	3	22	1
	VTR32	Сухиндол	36	36	-	3	-	12	-	7	-
BG322	GAB	Габрово	747	706	41	45	-	203	11	104	4
	GAB05	Габрово	360	335	25	18	-	108	6	49	3
	GAB12	Дряново	78	77	1	7	-	11	-	8	-
	GAB29	Севлиево	234	223	11	17	-	73	4	36	1
	GAB35	Трявна	75	71	4	3	-	11	1	11	-

По възраст (в навършени години) By age (years)										Statistical zones, statistical regions, districts and municipalities
30 - 39		40 - 49		50 - 59		60 и повече 60 and over		неразпределени Undistributed		
мъже Male	жени Female	мъже Male	жени Female	мъже Male	жени Female	мъже Male	жени Female	мъже Male	жени Female	
10	1	4	-	1	1	1	-	-	-	- Brusartsi
30	1	17	3	3	1	1	2	-	-	- Valchedram
10	-	4	-	3	1	3	-	-	-	- Varshets
4	-	3	-	2	-	-	1	-	-	- Georgi Damyanovo
79	8	20	6	12	4	5	1	-	-	- Lom
11	2	7	1	7	-	-	-	-	-	- Medkovets
88	9	54	6	22	7	5	4	-	-	- Montana
6	-	1	-	1	-	-	-	-	-	- Chiprovtsi
9	-	1	-	-	1	2	-	-	-	- Yakimovo
434	52	274	21	123	25	57	9	-	-	- Pleven
9	-	7	-	4	-	-	-	-	-	- Belene
10	3	12	2	6	3	3	1	-	-	- Gulyantsi
32	5	14	1	14	3	6	1	-	-	- Dolna Mitropolia
19	3	13	2	10	-	4	1	-	-	- Dolni Dabnik
10	-	9	-	5	4	6	-	-	-	- Iskar
23	-	13	1	3	-	3	-	-	-	- Knezha
17	2	15	1	8	1	9	1	-	-	- Levski
8	2	10	2	4	2	3	2	-	-	- Nikopol
241	32	143	10	52	8	17	3	-	-	- Pleven
12	1	10	-	2	-	-	-	-	-	- Pordim
53	4	28	2	15	4	6	-	-	-	- Cherven bryag
1152	86	752	72	315	30	128	16	-	-	- Severen tsentralen
403	24	242	21	122	10	51	5	-	-	- Veliko Tarnovo
135	12	75	2	25	5	19	2	-	-	- Veliko Tarnovo
78	6	39	2	22	1	2	1	-	-	- Gorna Oryahovitsa
13	2	16	2	3	-	-	-	-	-	- Elena
9	-	6	-	6	-	1	-	-	-	- Zlataritsa
23	-	8	1	7	-	4	-	-	-	- Lyaskovets
41	1	19	8	11	-	6	-	-	-	- Pavlikeni
30	-	18	1	13	1	6	-	-	-	- Polski Trambesh
44	1	35	2	22	2	10	2	-	-	- Svishtov
24	2	19	3	12	1	3	-	-	-	- Strazhitsa
6	-	7	-	1	-	-	-	-	-	- Suhindol
179	13	121	9	41	4	13	-	-	-	- Gabrovo
83	6	56	7	18	3	3	-	-	-	- Gabrovo
27	-	15	-	5	1	4	-	-	-	- Dryanovo
47	5	33	1	13	-	4	-	-	-	- Sevlievo
22	2	17	1	5	-	2	-	-	-	- Tryavna

4. Осъдени лица през 2011 г. по местоизвършване на престъплението, пол, възраст, статистически зони, статистически райони и по области и общини¹Persons convicted by place of crime commitment, sex, age, statistical zone, statistical region and by district and municipality in 2011¹

(Продължение)

(Continued)

NUTS	EKATTE	Статистически зони Статистически райони Области Общини	Общо Total	Пол Sex		По възраст (в навършени години) By age (years)					
				мъже Male	жени Female	14 - 17		18 - 24		25 - 29	
						мъже Male	жени Female	мъже Male	жени Female	мъже Male	жени Female
BG324	RAZ	Разград	680	628	52	48	3	143	10	88	3
	RAZ11	Завет	62	52	10	6	-	12	2	5	1
	RAZ14	Исперих	106	101	5	4	-	23	-	17	-
	RAZ16	Кубрат	130	121	9	9	1	24	-	11	-
	RAZ17	Лозница	38	37	1	2	-	3	-	4	-
	RAZ26	Разград	291	268	23	22	2	70	8	45	2
	RAZ29	Самуил	32	29	3	4	-	7	-	4	-
	RAZ36	Цар Калоян	21	20	1	1	-	4	-	2	-
BG323	RSE	Русе	1075	984	91	78	4	252	18	156	11
	RSE03	Борово	30	27	3	1	-	7	-	3	1
	RSE04	Бяла	82	72	10	9	-	12	3	11	1
	RSE05	Ветово	37	35	2	7	-	5	-	3	-
	RSE08	Две могили	30	29	1	1	-	12	-	4	-
	RSE13	Иваново	33	31	2	3	-	10	-	3	1
	RSE27	Русе	790	719	71	52	4	190	15	125	7
	RSE33	Сливо поле	55	53	2	4	-	8	-	7	1
	RSE37	Ценово	18	18	-	1	-	8	-	-	-
BG325	SLS	Силистра	704	668	36	30	2	189	5	121	5
	SLS01	Алфатар	23	21	2	2	1	7	1	3	-
	SLS07	Главиница	40	38	2	2	-	7	1	7	-
	SLS10	Дулово	99	96	3	-	-	25	-	17	1
	SLS15	Кайнарджа	29	27	2	-	-	9	-	2	-
	SLS31	Силистра	396	377	19	15	-	118	2	74	3
	SLS32	Ситово	40	38	2	-	-	12	-	7	-
	SLS34	Тутракан	77	71	6	11	1	11	1	11	1
BG33	BG33	Североизточен	5305	4970	335	262	15	1395	77	893	57
BG331	VAR	Варна	2226	2083	143	69	6	580	40	425	22
	VAR01	Аврен	30	28	2	-	-	11	-	5	-
	VAR02	Аксаково	54	53	1	2	-	19	-	8	1
	VAR04	Белослав	36	36	-	-	-	11	-	8	-
	VAR05	Бяла	11	10	1	-	-	3	-	2	1
	VAR06	Варна	1562	1447	115	39	6	387	36	316	14
	VAR08	Ветрино	51	49	2	2	-	18	1	11	-
	VAR09	Вълчи дол	46	40	6	-	-	15	-	6	2
	VAR14	Девня	123	118	5	11	-	37	-	20	3
	VAR13	Долни чифлик	46	45	1	3	-	15	1	4	-
	VAR16	Дългопол	48	47	1	1	-	10	-	12	-
	VAR24	Провадия	170	165	5	11	-	36	1	25	-
	VAR26	Суворово	49	45	4	-	-	18	1	8	1

По възраст (в навършени години) By age (years)										Statistical zones, statistical regions, districts and municipalities
30 - 39		40 - 49		50 - 59		60 и повече 60 and over		неразпределени Undistributed		
мъже Male	жени Female	мъже Male	жени Female	мъже Male	жени Female	мъже Male	жени Female	мъже Male	жени Female	
152	15	119	14	57	6	21	1	-	-	Razgrad
11	6	12	1	5	-	1	-	-	-	Zavet
23	2	25	2	3	1	6	-	-	-	Isperih
39	1	19	3	16	3	3	1	-	-	Kubrat
13	-	9	1	5	-	1	-	-	-	Loznitsa
53	5	46	4	23	2	9	-	-	-	Razgrad
8	1	4	2	1	-	1	-	-	-	Samuil
5	-	4	1	4	-	-	-	-	-	Tsar Kaloyan
243	26	165	19	60	6	30	7	-	-	Ruse
9	1	4	-	3	-	-	1	-	-	Borovo
14	4	17	1	8	-	1	1	-	-	Byala
14	2	3	-	2	-	1	-	-	-	Vetovo
6	1	4	-	2	-	-	-	-	-	Dve mogili
5	-	7	1	1	-	2	-	-	-	Ivanovo
176	18	114	16	40	6	22	5	-	-	Ruse
17	-	13	1	4	-	-	-	-	-	Slivo pole
2	-	3	-	-	-	4	-	-	-	Tsenovo
175	8	105	9	35	4	13	3	-	-	Silistra
4	-	2	-	2	-	1	-	-	-	Alfatar
11	-	10	-	1	-	-	1	-	-	Glavinitsa
22	1	24	1	5	-	3	-	-	-	Dulovo
11	-	4	2	1	-	-	-	-	-	Kaynardzha
95	6	47	4	21	2	7	2	-	-	Silistra
11	1	7	1	-	-	1	-	-	-	Sitovo
21	-	11	1	5	2	1	-	-	-	Tutrakan
1306	98	731	54	286	21	94	13	3	-	Severozhitochan
580	42	286	24	112	8	29	1	2	-	Varna
8	2	4	-	-	-	-	-	-	-	Avren
13	-	6	-	3	-	2	-	-	-	Aksakovo
10	-	6	-	1	-	-	-	-	-	Beloslav
3	-	-	-	1	-	1	-	-	-	Byala
403	33	204	20	76	6	20	-	2	-	Varna
11	-	5	-	2	-	-	1	-	-	Vetrino
11	2	4	2	4	-	-	-	-	-	Valchi dol
28	1	16	-	3	1	3	-	-	-	Devnya
16	-	6	-	1	-	-	-	-	-	Dolni chiflik
17	-	7	1	-	-	-	-	-	-	Dalgopol
51	2	25	1	14	1	3	-	-	-	Provadia
9	2	3	-	7	-	-	-	-	-	Suvorovo

4. Осъдени лица през 2011 г. по местоизвършване на престъплението, пол, възраст, статистически зони, статистически райони и по области и общини¹Persons convicted by place of crime commitment, sex, age, statistical zone, statistical region and by district and municipality in 2011¹

(Продължение)

(Continued)

NUTS	EKATTE	Статистически зони Статистически райони Области Общини	Общо Total	Пол Sex		По възраст (в навършени години) By age (years)					
				мъже Male	жени Female	14 - 17		18 - 24		25 - 29	
						мъже Male	жени Female	мъже Male	жени Female	мъже Male	жени Female
BG332	DOB	Добрич	994	939	55	57	1	257	9	164	11
	DOB03	Балчик	164	161	3	14	-	37	-	29	-
	DOB12	Генерал Тошево	184	171	13	4	-	52	-	24	2
	DOB28	Добрич	297	271	26	13	1	88	7	56	8
	DOB15	Добрич - селска	62	62	-	4	-	14	-	12	-
	DOB17	Каварна	171	159	12	11	-	38	2	28	1
	DOB20	Крушари	7	6	1	-	-	-	-	3	-
	DOB27	Тервел	76	76	-	8	-	21	-	7	-
	DOB29	Шабла	33	33	-	3	-	7	-	5	-
BG334	TGV	Търговище	827	780	47	70	2	226	6	119	6
	TGV02	Антоново	63	60	3	7	-	22	-	6	1
	TGV22	Омуртаг	161	153	8	19	-	53	1	21	2
	TGV23	Опака	18	17	1	1	-	2	-	2	-
	TGV24	Попово	206	194	12	13	-	46	2	26	-
	TGV35	Търговище	379	356	23	30	2	103	3	64	3
BG333	SHU	Шумен	1258	1168	90	66	6	332	22	185	18
	SHU23	Велики Преслав	80	68	12	1	-	26	1	7	1
	SHU07	Венец	23	22	1	9	-	5	-	3	-
	SHU10	Върбица	57	57	-	3	-	12	-	5	-
	SHU18	Каолиново	61	61	-	-	-	10	-	7	-
	SHU19	Каспичан	97	91	6	2	-	25	-	16	1
	SHU21	Никола Козлево	32	32	-	-	-	11	-	6	-
	SHU22	Нови пазар	132	122	10	5	1	36	-	23	2
	SHU25	Смядово	85	82	3	5	-	22	-	14	3
	SHU11	Хитрино	18	18	-	-	-	3	-	1	-
	SHU30	Шумен	673	615	58	41	5	182	21	103	11
BG34	BG34	Югоизточен	7599	7139	460	691	16	2170	73	1179	78
BG341	BGS	Бургас	2278	2174	104	129	2	622	17	392	22
	BGS01	Айтос	193	185	8	8	-	51	1	28	2
	BGS04	Бургас	448	422	26	30	-	109	3	81	5
	BGS08	Камено	49	49	-	5	-	8	-	7	-
	BGS09	Карнобат	224	216	8	24	-	79	1	38	2
	BGS12	Малко Търново	31	29	2	-	-	6	1	8	-
	BGS15	Несебър	340	319	21	20	2	97	5	60	8
	BGS17	Поморие	222	209	13	9	-	54	2	42	3
	BGS27	Приморско	93	86	7	2	-	18	2	11	-
	BGS18	Руен	106	103	3	6	-	17	1	18	-
	BGS21	Созопол	36	33	3	2	-	13	-	3	1
	BGS06	Средец	258	255	3	1	-	89	-	44	-

По възраст (в навършени години) By age (years)										Statistical zones, statistical regions, districts and municipalities
30 - 39		40 - 49		50 - 59		60 и повече 60 and over		неразпределени Undistributed		
мъже Male	жени Female	мъже Male	жени Female	мъже Male	жени Female	мъже Male	жени Female	мъже Male	жени Female	
225	16	158	8	58	5	19	5	1	-	Dobrich
39	-	26	1	8	1	8	1	-	-	Balchik
40	6	35	3	11	2	5	-	-	-	General Toshevo
62	5	39	1	13	2	-	2	-	-	Dobrich
17	-	10	-	4	-	1	-	-	-	Dobrich - selska
36	5	24	2	17	-	4	2	1	-	Kavarna
2	-	1	1	-	-	-	-	-	-	Krushari
20	-	19	-	1	-	-	-	-	-	Tervel
9	-	4	-	4	-	1	-	-	-	Shabla
190	13	123	10	39	5	13	5	-	-	Targovishte
14	1	10	1	-	-	1	-	-	-	Antonovo
31	2	25	2	3	-	1	1	-	-	Omurtag
6	-	-	-	6	1	-	-	-	-	Opaka
64	5	27	2	13	2	5	1	-	-	Popovo
75	5	61	5	17	2	6	3	-	-	Targovishte
311	27	164	12	77	3	33	2	-	-	Shumen
12	4	13	2	6	2	3	2	-	-	Veliki Preslav
2	-	2	1	1	-	-	-	-	-	Venets
16	-	9	-	7	-	5	-	-	-	Varbitsa
21	-	14	-	7	-	2	-	-	-	Kaolinovo
29	2	13	2	2	1	4	-	-	-	Kaspichan
8	-	5	-	2	-	-	-	-	-	Nikola Kozlevo
35	5	11	2	8	-	4	-	-	-	Novi pazar
26	-	7	-	5	-	3	-	-	-	Smyadovo
8	-	2	-	3	-	1	-	-	-	Hitrino
154	16	88	5	36	-	11	-	-	-	Shumen
1707	146	884	77	389	52	118	18	1	-	Yugoiztochen
579	29	295	23	132	10	25	1	-	-	Burgas
62	2	23	3	10	-	3	-	-	-	Aytos
118	7	57	9	21	2	6	-	-	-	Burgas
20	-	7	-	2	-	-	-	-	-	Kameno
46	4	17	1	10	-	2	-	-	-	Karnobat
6	1	5	-	4	-	-	-	-	-	Malko Tarnovo
83	4	45	1	12	1	2	-	-	-	Nesebar
45	4	30	1	25	2	4	1	-	-	Pomorie
30	1	13	4	12	-	-	-	-	-	Primorsko
30	-	23	1	8	1	1	-	-	-	Ruen
10	1	2	-	1	1	2	-	-	-	Sozopol
74	-	34	2	10	1	3	-	-	-	Sredets

4. Осъдени лица през 2011 г. по местоизвършване на престъплението, пол, възраст, статистически зони, статистически райони и по области и общини¹

Persons convicted by place of crime commitment, sex, age, statistical zone, statistical region and by district and municipality in 2011¹

(Продължение)

(Continued)

NUTS	EKATTE	Статистически зони Статистически райони Области Общини	Общо Total	Пол Sex		По възраст (в навършени години) By age (years)					
				мъже Male	жени Female	14 - 17		18 - 24		25 - 29	
						мъже Male	жени Female	мъже Male	жени Female	мъже Male	жени Female
	BGS23	Сунгурларе	156	154	2	12	-	63	1	23	-
	BGS13	Царево	122	114	8	10	-	18	-	29	1
BG342	SLV	Сливен	1691	1588	103	249	4	508	17	257	18
	SLV11	Котел	203	188	15	19	1	65	-	23	8
	SLV16	Нова Загора	309	288	21	28	-	82	6	59	3
	SLV20	Сливен	1071	1008	63	182	3	326	10	154	7
	SLV24	Твърдица	108	104	4	20	-	35	1	21	-
BG344	SZR	Стара Загора	2620	2430	190	206	8	753	32	370	30
	SZR04	Братя Даскалови	99	96	3	4	-	25	-	14	2
	SZR37	Гурково	49	49	-	1	-	18	-	11	-
	SZR07	Гълъбово	229	211	18	7	-	43	3	35	4
	SZR12	Казанлък	395	369	26	38	3	98	3	69	8
	SZR22	Мъглиж	85	81	4	6	-	24	3	15	-
	SZR38	Николаево	89	87	2	5	-	38	-	18	1
	SZR23	Опан	29	28	1	-	-	5	-	9	-
	SZR24	Павел баня	65	58	7	2	-	23	-	8	-
	SZR27	Раднево	234	212	22	35	3	68	-	30	6
	SZR31	Стара Загора	1086	996	90	73	2	325	22	132	8
	SZR36	Чирпан	260	243	17	35	-	86	1	29	1
BG343	JAM	Ямбол	1010	947	63	107	2	287	7	160	8
	JAM03	Болярово	44	44	-	1	-	9	-	11	-
	JAM07	Елхово	215	195	20	10	-	67	2	31	5
	JAM22	Стралджа	134	123	11	25	1	35	4	21	2
	JAM25	Тунджа	113	111	2	9	-	27	-	24	-
	JAM26	Ямбол	504	474	30	62	1	149	1	73	1
<i>BG4</i>	<i>BG4</i>	<i>Югозападна и Южна централна България</i>	<i>16146</i>	<i>14835</i>	<i>1311</i>	<i>822</i>	<i>44</i>	<i>4052</i>	<i>250</i>	<i>2557</i>	<i>189</i>
BG41	BG41	Югозападен	8500	7902	598	380	26	2212	126	1396	73
BG413	BLG	Благоевград	2731	2503	228	110	11	693	47	436	35
	BLG01	Банско	111	108	3	3	-	18	2	16	-
	BLG02	Белица	30	28	2	-	-	5	-	7	-
	BLG03	Благоевград	388	365	23	21	-	89	4	73	4
	BLG11	Гоце Делчев	222	210	12	14	1	50	5	37	2
	BLG13	Гърмен	82	79	3	5	-	29	-	13	2
	BLG28	Кресна	54	53	1	3	-	22	-	8	1
	BLG33	Петрич	1100	954	146	24	3	273	29	183	20
	BLG37	Разлог	108	99	9	7	3	32	1	22	2
	BLG40	Сандански	315	297	18	18	3	68	4	43	3
	BLG42	Сатовча	67	65	2	5	1	19	-	8	1

По възраст (в навършени години) By age (years)										Statistical zones, statistical regions, districts and municipalities
30 - 39		40 - 49		50 - 59		60 и повече 60 and over		неразпределени Undistributed		
мъже Male	жени Female	мъже Male	жени Female	мъже Male	жени Female	мъже Male	жени Female	мъже Male	жени Female	
27	1	21	-	7	-	1	-	-	-	- Sungurlare
28	4	18	1	10	2	1	-	-	-	- Tsarevo
338	35	150	12	63	11	23	6	-	-	- Sliven
39	4	29	1	11	-	2	1	-	-	- Kotel
66	7	31	1	18	2	4	2	-	-	- Nova Zagora
214	22	84	9	32	9	16	3	-	-	- Sliven
19	2	6	1	2	-	1	-	-	-	- Tvarditsa
563	62	328	28	154	23	56	7	-	-	- Stara Zagora
22	1	9	-	11	-	11	-	-	-	- Bratya Daskalovi
13	-	5	-	1	-	-	-	-	-	- Gurkovo
63	8	39	3	17	-	7	-	-	-	- Galabovo
78	7	56	2	24	3	6	-	-	-	- Kazanlak
20	1	8	-	5	-	3	-	-	-	- Maglizh
18	1	4	-	2	-	2	-	-	-	- Nikolaevo
4	1	7	-	2	-	1	-	-	-	- Opan
13	5	10	-	1	1	1	1	-	-	- Pavel banya
41	3	20	4	13	3	5	3	-	-	- Radnevo
248	30	131	17	68	11	19	-	-	-	- Stara Zagora
43	5	39	2	10	5	1	3	-	-	- Chirpan
227	20	111	14	40	8	14	4	1	-	- Yambol
16	-	5	-	2	-	-	-	-	-	- Bolyarovo
43	3	24	5	17	2	2	3	1	-	- Elhovo
27	1	9	3	4	-	2	-	-	-	- Straldzha
34	1	13	1	2	-	2	-	-	-	- Tundzha
107	15	60	5	15	6	8	1	-	-	- Yambol
3835	356	2170	237	994	156	381	77	24	-	2 <i>Yugozapadna i Yuzhna tsentralna Bulgaria</i>
2078	155	1114	100	485	70	214	48	23	-	- Yugozapaden
682	57	340	28	155	27	64	23	23	-	- Blagoevgrad
36	1	26	-	7	-	2	-	-	-	- Bansko
8	1	5	1	3	-	-	-	-	-	- Belitsa
93	6	60	7	16	2	11	-	2	-	- Blagoevgrad
56	-	28	1	15	2	8	1	2	-	- Gotse Delchev
12	-	14	1	5	-	1	-	-	-	- Garmen
14	-	5	-	1	-	-	-	-	-	- Kresna
287	44	97	15	53	17	27	18	10	-	- Petrich
18	1	12	-	7	1	1	1	-	-	- Razlog
87	2	56	1	18	3	7	2	-	-	- Sandanski
18	-	5	-	9	-	1	-	-	-	- Satovcha

4. Осъдени лица през 2011 г. по местоизвършване на престъплението, пол, възраст, статистически зони, статистически райони и по области и общини¹Persons convicted by place of crime commitment, sex, age, statistical zone, statistical region and by district and municipality in 2011¹

(Продължение)

(Continued)

NUTS	EKATTE	Статистически зони Статистически райони Области Общини	Общо Total	Пол Sex		По възраст (в навършени години) By age (years)					
				мъже Male	жени Female	14 - 17		18 - 24		25 - 29	
						мъже Male	жени Female	мъже Male	жени Female	мъже Male	жени Female
	BLG44	Симитли	50	48	2	-	-	20	1	5	-
	BLG49	Струмяни	56	54	2	1	-	18	-	6	-
	BLG52	Хаджидимово	123	118	5	9	-	42	1	13	-
	BLG53	Якоруда	25	25	-	-	-	8	-	2	-
BG415	KNL	Кюстендил	1014	933	81	49	-	238	15	155	4
	KNL04	Бобов дол	85	75	10	3	-	19	-	11	1
	KNL05	Бобошево	11	11	-	-	-	2	-	1	-
	KNL48	Дупница	370	339	31	20	-	87	7	49	-
	KNL27	Кочериново	63	61	2	6	-	13	-	9	-
	KNL29	Кюстендил	378	350	28	16	-	91	8	72	-
	KNL31	Невестино	12	11	1	-	-	1	-	1	-
	KNL38	Рила	35	33	2	-	-	10	-	6	2
	KNL41	Сапарева баня	36	33	3	2	-	8	-	4	1
	KNL50	Трекляно	24	20	4	2	-	7	-	2	-
BG414	PER	Перник	779	736	43	29	1	184	6	143	2
	PER08	Брезник	55	53	2	1	-	14	1	7	-
	PER19	Земен	20	20	-	-	-	6	-	3	-
	PER22	Ковачевци	12	12	-	-	-	2	-	5	-
	PER32	Перник	518	488	30	23	1	114	4	100	1
	PER36	Радомир	133	127	6	5	-	39	-	23	1
	PER51	Трън	41	36	5	-	-	9	1	5	-
BG412	SFO	София	1896	1787	109	116	5	502	25	300	9
	SFO54	Антон	7	7	-	-	-	2	-	3	-
	SFO06	Божурище	56	53	3	4	-	7	1	13	-
	SFO07	Ботевград	357	345	12	52	3	107	2	52	1
	SFO09	Годеч	32	29	3	-	-	11	1	3	-
	SFO10	Горна Малина	35	35	-	2	-	6	-	5	-
	SFO59	Долна баня	19	18	1	1	-	5	-	5	-
	SFO16	Драгоман	173	140	33	2	1	27	5	24	2
	SFO17	Елин Пелин	132	129	3	7	-	41	2	27	-
	SFO18	Етрополе	86	82	4	8	-	28	-	13	-
	SFO47	Златица	28	28	-	-	-	6	-	8	-
	SFO20	Ихтиман	177	168	9	11	1	52	2	28	1
	SFO24	Копривщица	4	4	-	1	-	1	-	-	-
	SFO25	Костенец	77	72	5	-	-	20	2	4	-
	SFO26	Костинброд	133	127	6	4	-	30	2	21	-
	SFO56	Мирково	8	8	-	-	-	4	-	1	-
	SFO55	Пирдоп	53	48	5	-	-	9	2	12	1
	SFO34	Правец	134	130	4	8	-	47	2	25	1

По възраст (в навършени години) By age (years)										Statistical zones, statistical regions, districts and municipalities
30 - 39		40 - 49		50 - 59		60 и повече 60 and over		неразпределени Undistributed		
мъже Male	жени Female	мъже Male	жени Female	мъже Male	жени Female	мъже Male	жени Female	мъже Male	жени Female	
11	-	8	1	4	-	-	-	-	-	- Simitli
13	-	8	-	4	1	4	1	-	-	- Strumyani
21	2	12	1	10	1	2	-	9	-	- Hadzhidimovo
8	-	4	-	3	-	-	-	-	-	- Yakoruda
223	21	145	23	83	10	40	8	-	-	- Kyustendil
15	2	15	4	10	3	2	-	-	-	- Bobovdol
3	-	3	-	1	-	1	-	-	-	- Boboshevo
82	8	49	8	34	3	18	5	-	-	- Dupnitsa
9	2	9	-	10	-	5	-	-	-	- Kocherinovo
88	7	54	9	20	2	9	2	-	-	- Kyustendil
2	-	3	-	3	-	1	1	-	-	- Nevestino
11	-	1	-	1	-	4	-	-	-	- Rila
10	1	8	1	1	-	-	-	-	-	- Sapareva banya
3	1	3	1	3	2	-	-	-	-	- Treklyano
184	15	134	9	49	8	13	2	-	-	- Pernik
9	1	16	-	5	-	1	-	-	-	- Breznik
3	-	4	-	3	-	1	-	-	-	- Zemen
2	-	2	-	1	-	-	-	-	-	- Kovachevtsi
143	12	82	5	19	7	7	-	-	-	- Pernik
22	-	19	3	15	1	4	1	-	-	- Radomir
5	2	11	1	6	-	-	1	-	-	- Tran
444	27	270	16	101	15	54	12	-	-	- Sofia
-	-	1	-	-	-	1	-	-	-	- Anton
16	-	6	2	4	-	3	-	-	-	- Bozhurishte
83	5	40	1	9	-	2	-	-	-	- Botevgrad
5	-	7	1	1	1	2	-	-	-	- Godech
8	-	9	-	5	-	-	-	-	-	- Gorna Malina
4	-	1	-	1	-	1	1	-	-	- Dolna banya
32	8	32	5	16	6	7	6	-	-	- Dragoman
31	1	16	-	5	-	2	-	-	-	- Elin Pelin
12	1	13	1	7	2	1	-	-	-	- Etropole
2	-	5	-	4	-	3	-	-	-	- Zlatitsa
45	2	19	1	7	-	6	2	-	-	- Ihtiman
1	-	1	-	-	-	-	-	-	-	- Koprivshtitsa
29	2	14	-	5	1	-	-	-	-	- Kostenets
38	1	21	1	8	2	5	-	-	-	- Kostinbrod
-	-	1	-	1	-	1	-	-	-	- Mirkovo
16	1	7	1	3	-	1	-	-	-	- Pirdop
27	1	16	-	4	-	3	-	-	-	- Pravets

4. Осъдени лица през 2011 г. по местоизвършване на престъплението, пол, възраст, статистически зони, статистически райони и по области и общини¹Persons convicted by place of crime commitment, sex, age, statistical zone, statistical region and by district and municipality in 2011¹

(Продължение)

(Continued)

NUTS	EKATTE	Статистически зони Статистически райони Области Общини	Общо Total	Пол Sex		По възраст (в навършени години) By age (years)					
						14 - 17		18 - 24		25 - 29	
				мъже Male	жени Female	мъже Male	жени Female	мъже Male	жени Female	мъже Male	жени Female
	SF039	Самоков	220	209	11	12	-	56	2	38	2
	SF043	Своге	78	75	3	4	-	17	-	11	-
	SF045	Сливница	69	62	7	-	-	18	2	5	1
	SF057	Чавдар	-	-	-	-	-	-	-	-	-
	SF058	Челопеч	18	18	-	-	-	8	-	2	-
BG411	SOF	София (столица)	2080	1943	137	76	9	595	33	362	23
	SOF46	Столична	2080	1943	137	76	9	595	33	362	23
BG42	BG42	Южен централен	7646	6933	713	442	18	1840	124	1161	116
BG425	KRZ	Кърджали	584	537	47	26	-	112	9	89	8
	KRZ02	Ардино	39	36	3	1	-	7	-	9	2
	KRZ08	Джебел	30	30	-	-	-	4	-	2	-
	KRZ14	Кирково	59	55	4	-	-	13	1	10	-
	KRZ15	Крумовград	55	52	3	-	-	7	2	7	-
	KRZ16	Кърджали	322	288	34	25	-	62	6	47	4
	KRZ21	Момчилград	57	57	-	-	-	13	-	9	-
	KRZ35	Черноочене	22	19	3	-	-	6	-	5	2
BG423	PAZ	Пазарджик	1340	1239	101	83	1	344	13	193	13
	PAZ03	Батак	27	25	2	2	-	7	-	3	1
	PAZ04	Белово	52	48	4	5	-	8	-	7	-
	PAZ06	Брацигово	53	49	4	6	-	12	1	9	2
	PAZ08	Велинград	162	146	16	12	-	34	2	22	-
	PAZ14	Лесичово	23	22	1	1	-	9	1	3	-
	PAZ19	Пазарджик	560	511	49	19	1	152	6	82	7
	PAZ20	Панагюрище	144	135	9	5	-	37	1	21	-
	PAZ21	Пещера	74	67	7	2	-	19	-	8	1
	PAZ24	Ракитово	53	51	2	3	-	13	1	9	-
	PAZ29	Септември	147	142	5	24	-	45	-	16	1
	PAZ32	Стрелча	45	43	2	4	-	8	1	13	1
BG421	PDV	Пловдив	2940	2660	280	164	7	643	47	453	46
	PDV01	Асеновград	301	275	26	21	-	68	5	41	2
	PDV07	Брезово	14	13	1	1	-	4	-	4	-
	PDV12	Калояново	57	56	1	-	-	13	1	8	-
	PDV13	Карлово	270	242	28	17	1	86	2	36	6
	PDV39	Кричим	27	25	2	1	-	7	-	5	-
	PDV42	Куклен	12	12	-	-	-	3	-	3	-
	PDV15	Лъки	20	19	1	1	-	3	-	3	-
	PDV17	Марица	122	112	10	8	-	19	-	12	2
	PDV40	Перущица	16	15	1	-	-	4	-	3	-
	PDV22	Пловдив	1548	1371	177	82	6	322	37	254	31

По възраст (в навършени години) By age (years)										Statistical zones, statistical regions, districts and municipalities
30 - 39		40 - 49		50 - 59		60 и повече 60 and over		неразпределени Undistributed		
мъже Male	жени Female	мъже Male	жени Female	мъже Male	жени Female	мъже Male	жени Female	мъже Male	жени Female	
53	2	27	1	10	2	13	2	-	-	- Samokov
22	3	18	-	2	-	1	-	-	-	- Svoge
14	-	14	2	9	1	2	1	-	-	- Slivnitsa
-	-	-	-	-	-	-	-	-	-	- Chavdar
6	-	2	-	-	-	-	-	-	-	- Chelopech
545	35	225	24	97	10	43	3	-	-	- Sofia (stolitsa)
545	35	225	24	97	10	43	3	-	-	- Stolichna
1757	201	1056	137	509	86	167	29	1	2	Yuzhen tsentralen
142	13	108	8	50	6	10	3	-	-	- Kardzhali
11	-	3	1	4	-	1	-	-	-	- Ardino
5	-	10	-	9	-	-	-	-	-	- Dzhebel
15	-	12	1	4	1	1	1	-	-	- Kirkovo
17	-	17	-	4	-	-	1	-	-	- Krumovgrad
74	12	50	6	24	5	6	1	-	-	- Kardzhali
15	-	14	-	5	-	1	-	-	-	- Momchilgrad
5	1	2	-	-	-	1	-	-	-	- Chernoochene
312	34	193	19	83	15	31	6	-	-	- Pazardzhik
4	1	5	-	3	-	1	-	-	-	- Batak
15	1	8	2	2	1	3	-	-	-	- Belovo
10	1	7	-	3	-	2	-	-	-	- Bratsigovo
37	7	26	3	12	3	3	1	-	-	- Velingrad
2	-	7	-	-	-	-	-	-	-	- Lesichovo
136	16	80	8	25	7	17	4	-	-	- Pazardzhik
35	3	20	3	17	2	-	-	-	-	- Panagyurishte
24	2	9	2	2	1	3	1	-	-	- Peshtera
15	1	7	-	4	-	-	-	-	-	- Rakitovo
27	2	18	1	10	1	2	-	-	-	- Septemvri
7	-	6	-	5	-	-	-	-	-	- Strelcha
713	78	407	54	204	37	75	10	1	1	Plovdiv
76	5	42	7	22	6	5	1	-	-	- Asenovgrad
2	-	1	-	-	1	1	-	-	-	- Brezovo
24	-	5	-	4	-	2	-	-	-	- Kaloyanovo
53	7	34	8	11	3	5	1	-	-	- Karlovo
7	2	2	-	3	-	-	-	-	-	- Krichim
3	-	-	-	3	-	-	-	-	-	- Kuklen
1	1	8	-	2	-	1	-	-	-	- Laki
37	4	20	3	14	1	2	-	-	-	- Maritsa
6	-	-	1	2	-	-	-	-	-	- Perushtitsa
374	44	207	29	90	23	42	6	-	1	Plovdiv

4. Осъдени лица през 2011 г. по местоизвършване на престъплението, пол, възраст, статистически зони, статистически райони и по области и общини¹Persons convicted by place of crime commitment, sex, age, statistical zone, statistical region and by district and municipality in 2011¹

(Продължение и край)

(Continued and end)

NUTS	EKATTE	Статистически зони Статистически райони Области Общини	Общо Total	Пол Sex		По възраст (в навършени години) By age (years)					
				мъже Male	жени Female	14 - 17		18 - 24		25 - 29	
						мъже Male	жени Female	мъже Male	жени Female	мъже Male	жени Female
	PDV23	Първомай	129	124	5	5	-	33	1	22	1
	PDV25	Раковски	54	52	2	6	-	14	-	10	-
	PDV26	Родопи	62	59	3	1	-	10	-	8	-
	PDV28	Садово	77	71	6	7	-	17	-	12	1
	PDV43	Сопот	39	37	2	3	-	9	-	1	-
	PDV41	Стамболийски	81	75	6	4	-	13	-	12	2
	PDV33	Съединение	25	24	1	5	-	4	-	3	1
	PDV37	Хисаря	86	78	8	2	-	14	1	16	-
BG424	SML	Смолян	474	450	24	13	-	143	2	65	3
	SML02	Баните	18	17	1	-	-	2	-	2	-
	SML05	Борино	11	10	1	-	-	4	-	1	-
	SML09	Девин	57	55	2	3	-	26	-	6	-
	SML10	Доспат	39	39	-	2	-	8	-	8	-
	SML11	Златоград	43	41	2	1	-	12	-	4	-
	SML16	Мадан	32	31	1	1	-	8	-	5	-
	SML18	Неделино	16	14	2	-	-	4	-	2	-
	SML27	Рудозем	23	22	1	-	-	3	-	5	1
	SML31	Смолян	191	178	13	4	-	62	2	28	2
	SML38	Чепеларе	44	43	1	2	-	14	-	4	-
BG422	HKV	Хасково	2308	2047	261	156	10	598	53	361	46
	HKV09	Димитровград	308	280	28	18	4	74	5	55	4
	HKV11	Ивайловград	32	31	1	-	-	3	-	4	1
	HKV17	Любимец	102	97	5	25	-	30	1	11	1
	HKV18	Маджарово	4	4	-	-	-	2	-	-	-
	HKV19	Минерални бани	14	14	-	-	-	5	-	3	-
	HKV28	Свиленград	1040	856	184	28	6	276	41	163	35
	HKV29	Симеоновград	88	82	6	21	-	20	2	13	1
	HKV30	Стамболово	20	19	1	-	-	5	-	5	-
	HKV32	Тополовград	118	113	5	20	-	38	-	15	2
	HKV33	Харманли	129	122	7	14	-	25	1	15	-
	HKV34	Хасково	453	429	24	30	-	120	3	77	2
		В чужбина	36	33	3	-	-	9	1	8	-
		Неразпределени	16	13	3	-	-	2	-	2	-

¹ Повече информация относно методологията е на разположение на следния интернет адрес:
<http://www.nsi.bg/otrasal-metodologia.php?otr=25>.

² Включва осъдените лица в страната и чужбина, както и неразпределените.

(Брой)
(Number)

По възраст (в навършени години) By age (years)										Statistical zones, statistical regions, districts and municipalities
30 - 39		40 - 49		50 - 59		60 и повече 60 and over		неразпределени Undistributed		
мъже Male	жени Female	мъже Male	жени Female	мъже Male	жени Female	мъже Male	жени Female	мъже Male	жени Female	
34	1	14	1	12	-	4	1	-	-	Parvomay
9	1	7	1	5	-	1	-	-	-	Rakovski
17	2	12	-	6	1	4	-	1	-	Rodopi
16	4	10	1	7	-	2	-	-	-	Sadovo
9	1	14	1	1	-	-	-	-	-	Sopot
25	1	8	1	11	1	2	1	-	-	Stamboliyski
2	-	5	-	3	-	2	-	-	-	Saedinenie
18	5	18	1	8	1	2	-	-	-	Hisarya
112	7	65	6	37	4	15	2	-	-	Smolyan
7	-	6	1	-	-	-	-	-	-	Banite
3	-	1	1	1	-	-	-	-	-	Borino
9	2	5	-	4	-	2	-	-	-	Devin
10	-	9	-	1	-	1	-	-	-	Dospat
13	2	7	-	4	-	-	-	-	-	Zlatograd
10	-	5	1	1	-	1	-	-	-	Madan
3	1	2	-	2	-	1	1	-	-	Nedelino
7	-	1	-	5	-	1	-	-	-	Rudozem
39	2	22	3	15	3	8	1	-	-	Smolyan
11	-	7	-	4	1	1	-	-	-	Chepelare
478	69	283	50	135	24	36	8	-	-	Haskovo
72	8	39	3	15	3	7	1	-	-	Dimitrovgrad
6	-	9	-	6	-	3	-	-	-	Ivaylovgrad
13	1	14	1	4	1	-	-	-	-	Lyubimets
-	-	-	-	1	-	1	-	-	-	Madzharovo
2	-	4	-	-	-	-	-	-	-	Mineralni bani
206	51	118	32	54	13	11	5	-	-	Svilengrad
17	1	6	1	4	1	1	-	-	-	Simeonovgrad
2	-	4	1	3	-	-	-	-	-	Stambolovo
18	1	8	1	10	1	4	-	-	-	Topolovgrad
43	2	19	3	5	-	1	1	-	-	Harmanli
99	5	62	8	33	5	8	1	-	-	Haskovo
13	2	3	-	-	-	-	-	-	-	Abroad
3	2	4	1	2	-	-	-	-	-	Undistributed

¹ More information about the methodology is available in the following web page:
<http://www.nsi.bg/otrasal-metodologiaen.php?otr=50>.

² Includes persons convicted in the country and abroad as well as undistributed.

**XXII. КУЛТУРА
CULTURE**



1. Театри през 2011 г. по статистически зони, статистически райони и по области¹
Theatres by statistical zone, statistical region and by district in 2011¹

NUTS	EKATTE	Статистически зони Статистически райони Области	Театри - бр. Theatres - number	Сцени - бр. Stages - number	Места - бр. Seats - number	Представления - бр. Performances - number		Посещения - бр. Attendance - number		Приходи от билети - хил. лв. Revenues from tickets - thousand Levs	Statistical zones, statistical regions and districts
						общо Total	на един театър Per theatre	общо Total	на едно представление Per performance		
BG	BG	Общо за страната	73	118	30858	12864	176	1929702	150	10491	Total
BG3	BG3	Северна и Югоизточна България	34	57	15676	6419	189	830262	129	3361	Северна и Югоизточна България
BG31	BG31	Северозападен район	7	13	3310	988	141	118284	120	398	Severozapaden
BG311	VID	Видин	2	2	545	287	144	25807	90	..	Vidin
BG313	VRC	Враца	1	3	950	233	233	33937	146	..	Vratsa
BG315	LOV	Ловеч	1	2	511	184	184	19790	108	..	Lovech
BG312	MON	Монтана	2	3	724	98	49	9754	100	..	Montana
BG314	PVN	Плевен	1	3	580	186	186	28996	156	..	Pleven
BG32	BG32	Северен централен район	8	15	4211	1419	177	198539	140	674	Severen tsentralen
BG321	VTR	Велико Търново	1	2	720	98	98	17342	177	..	Veliko Tarnovo
BG322	GAB	Габрово	2	4	570	430	215	35833	83	..	Gabrovo
BG324	RAZ	Разград	1	1	620	131	131	18510	141	..	Razgrad
BG323	RSE	Русе	3	7	2141	502	167	111238	222	299	Ruse
BG325	SLS	Силистра	1	1	160	258	258	15616	61	..	Silistra
BG33	BG33	Североизточен район	8	14	3609	1720	215	192542	112	892	Severoiztochen
BG331	VAR	Варна	3	5	1062	561	187	81280	145	547	Varna
BG332	DOB	Добрич	2	4	1295	295	148	40471	137	..	Dobrich
BG334	TGV	Търговище	2	2	652	555	278	43888	79	..	Targovishte
BG333	SHU	Шумен	1	3	600	309	309	26903	87	..	Shumen
BG34	BG34	Югоизточен район	11	15	4546	2292	208	320897	140	1397	Yugoiztochen
BG341	BGS	Бургас	3	4	1680	581	194	120153	207	651	Burgas
BG342	SLV	Сливен	2	3	795	542	271	53831	99	..	Sliven
BG344	SZR	Стара Загора	4	6	1571	806	202	108137	134	396	Stara Zagora
BG343	JAM	Ямбол	2	2	500	363	182	38776	107	..	Yambol
BG4	BG4	Югозападна и Южна централна България	39	61	15182	6445	165	1099440	171	7130	Югозападна и Южна централна България
BG41	BG41	Югозападен район	29	47	11186	4755	164	857500	180	6098	Yugozapaden
BG413	BLG	Благоевград	3	10	2176	373	124	36375	98	113	Blagoevgrad
BG415	KNL	Кюстендил	2	3	1170	57	29	14709	258	..	Kyustendil
BG414	PER	Перник	1	1	285	74	74	11739	159	..	Pernik
BG412	SFO	София	-	-	-	-	-	-	-	-	Sofia
BG411	SOF	София (столица)	23	33	7555	4251	185	794677	187	5865	Sofia (stolitsa)
BG42	BG42	Южен централен район	10	14	3996	1690	169	241940	143	1032	Yuzhen tsentralen
BG425	KRZ	Кърджали	1	3	712	239	239	25862	108	..	Kardzhali
BG423	PAZ	Пазарджик	1	2	570	232	232	26960	116	..	Pazardzhik
BG421	PDV	Пловдив	4	6	1910	869	217	139261	160	700	Plovdiv
BG424	SML	Смолян	1	0	0	2	2	151	76	..	Smolyan
BG422	HKV	Хасково	3	3	804	348	116	49706	143	99	Haskovo

¹ Повече информация относно методологията е на разположение на следния интернет адрес:
<http://www.nsi.bg/otrasal-metodologia.php?otr=24>.

¹ More information about the methodology is available in the following web page:
<http://www.nsi.bg/otrasal-metodologiaen.php?otr=34>.

2. Музеи през 2011 г. по статистически зони, статистически райони и по области^{1,2}

Museums by statistical zones, statistical regions and by districts in 2011^{1,2}

NUTS	EKATTE	Статистически зони Статистически райони Области	Брой Number	Посещения - хил. бр. Visits - thousand numbers	Експонати - хил. бр. Exhibits - thousand numbers	Персонал - бр. Personnel - number		Приходи - хил. лв. Receipts - thousand Levs		Разходи - хил. лв. Expenditure - thousand Levs	Statistical zones, statistical regions and districts
						общо Total	в т.ч. финансирани от местен бюджет of which: Local budget	общо Total	в т.ч. от бюджетна субсидия of which: Public budget subsidy		
BG	BG	Общо за страната	197	4211	7439	2674	2012	38987	26337	33400	Total
BG3	BG3	Северна и Югоизточна България	114	2451	3459	1403	1346	18306	12385	16780	Северна и Югоизточна Bulgaria
BG31	BG31	Северозападен	22	480	870	281	281	3491	2636	2761	Severozapaden
BG311	VID	Видин	3	111	77	42	42	521	371	434	Vidin
BG313	VRC	Враца	3	34	131	32	32	396	326	396	Vratsa
BG315	LOV	Ловеч	6	114	133	59	59	866	457	627	Lovech
BG312	MON	Монтана	6	33	129	42	42	321	314	321	Montana
BG314	PVN	Плевен	4	187	399	106	106	1388	1168	983	Pleven
BG32	BG32	Северен централен	31	804	1217	451	440	6214	3595	5968	Severen tsentralen
BG321	VTR	Велико Търново	10	407	311	137	137	2509	1383	2457	Veliko Tarnovo
BG322	GAB	Габрово	9	291	580	173	162	2127	980	2022	Gabrovo
BG324	RAZ	Разград	3	35	111	56	56	594	465	594	Razgrad
BG323	RSE	Русе	4	53	169	47	47	580	405	496	Ruse
BG325	SLS	Силистра	5	18	45	38	38	404	362	399	Silistra
BG33	BG33	Североизточен	29	526	660	320	317	3919	2873	3697	Severoiztochen
BG331	VAR	Варна	8	164	167	136	133	1617	1102	1602	Varna
BG332	DOB	Добрич	6	210	227	69	69	927	738	757	Dobrich
BG334	TGV	Търговище	4	19	60	33	33	311	295	304	Targovishte
BG333	SHU	Шумен	11	134	205	82	82	1064	738	1034	Shumen
BG34	BG34	Югоизточен	32	640	712	351	308	4682	3281	4353	Yugoiztochen
BG341	BGS	Бургас	11	196	118	95	80	1516	966	1289	Burgas
BG342	SLV	Сливен	5	84	177	93	93	1091	891	1028	Sliven
BG344	SZR	Стара Загора	12	331	290	120	92	1730	1095	1714	Stara Zagora
BG343	JAM	Ямбол	4	29	128	43	43	345	329	323	Yambol
BG4	BG4	Югозападна и Южна централна България	83	1760	3980	1271	666	20681	13952	16620	Yugozapadna i Yuzhna tsentralna Bulgaria
BG41	BG41	Югозападен	50	1208	3129	917	329	16878	10984	13218	Yugozapaden
BG413	BLG	Благоевград	7	87	153	74	74	808	635	741	Blagoevgrad
BG415	KNL	Кюстендил	5	85	148	104	83	2431	1139	1253	Kyustendil
BG414	PER	Перник	4	42	45	31	31	357	287	357	Pernik
BG412	SFO	София	7	259	72	55	55	695	509	685	Sofia
BG411	SOF	София (столица)	27	735	2711	653	86	12587	8415	10182	Sofia (stolitsa)
BG42	BG42	Южен централен	33	552	851	354	337	3803	2968	3402	Yuzhen tsentralen
BG425	KRZ	Кърджали	2	47	42	32	32	Kardzhali
BG423	PAZ	Пазарджик	9	171	179	89	89	986	792	685	Pazardzhik
BG421	PDV	Пловдив	14	276	320	146	129	1528	1081	1449	Plovdiv
BG424	SML	Смолян	3	22	137	38	38	Smolyan
BG422	HKV	Хасково	5	35	172	49	49	555	515	541	Haskovo

¹ Повече информация относно методологията е на разположение на следния интернет адрес:
<http://www.nsi.bg/otrasal-metodologia.php?otr=24>.

² Само музеи, чиито колекции са културни ценности.

¹ More information about the methodology is available in the following web page:
<http://www.nsi.bg/otrasal-metodologiaen.php?otr=34>.

² Only museums whose collections are culture values.

3. Кина през 2011 г. по статистически зони, статистически райони и по области¹

Cinemas by statistical zone, statistical region and by district in 2011¹

NUTS	EKATTE	Статистически зони Статистически райони Области	Кина - бр. Cinemas - number	Места - бр. Seats - number	Посещения - хил. бр. Admissions - thousand numbers	Приходи от билети - хил. лв. Receipts - thousand Levs	Statistical zones, statistical regions and districts
BG	BG	Общо за страната	43	30264	4649	35717	Total
BG3	BG3	Северна и Югоизточна България	20	10306	1267	9414	Severna i Yugoiztochna Bulgaria
BG31	BG31	Северозападен	2	196	54	445	Severozapaden
BG311	VID	Видин	-	-	-	-	Vidin
BG313	VRC	Враца	1	65	2	..	Vratsa
BG315	LOV	Ловеч	-	-	-	-	Lovech
BG312	MON	Монтана	-	-	-	-	Montana
BG314	PVN	Плевен	1	131	52	437	Pleven
BG32	BG32	Северен централен	6	2974	368	2664	Severen tsentralen
BG321	VTR	Велико Търново	1	309	97	..	Veliko Tarnovo
BG322	GAB	Габрово	2	99	13	..	Gabrovo
BG324	RAZ	Разград	-	-	-	-	Razgrad
BG323	RSE	Русе	2	2436	257	..	Ruse
BG325	SLS	Силистра	1	130	1	..	Silistra
BG33	BG33	Североизточен	6	4322	568	4174	Severoiztochen
BG331	VAR	Варна	3	3541	550	4103	Varna
BG332	DOB	Добрич	1	79	12	..	Dobrich
BG334	TGV	Търговище	1	52	3	..	Targovishte
BG333	SHU	Шумен	1	650	2	..	Shumen
BG34	BG34	Югоизточен	6	2814	277	2131	Yugoiztochen
BG341	BGS	Бургас	2	305	42	..	Burgas
BG342	SLV	Сливен	1	170	7	..	Sliven
BG344	SZR	Стара Загора	2	2269	217	..	Stara Zagora
BG343	JAM	Ямбол	1	70	11	..	Yambol
BG4	BG4	Югозападна и Южна централна България	23	19958	3381	26304	Yugozapadna i Yuzhna tsentralna Bulgaria
BG41	BG41	Югозападен	15	17398	2831	22158	Yugozapaden
BG413	BLG	Благоевград	2	379	92	..	Blagoevgrad
BG415	KNL	Кюстендил	1	50	18	..	Kyustendil
BG414	PER	Перник	-	-	-	-	Pernik
BG412	SFO	София	1	61	5	..	Sofia
BG411	SOF	София (столица)	11	16908	2716	21634	Sofia (stolitsa)
BG42	BG42	Южен централен	8	2560	551	4145	Yuzhen tsentralen
BG425	KRZ	Кърджали	-	-	-	-	Kardzhali
BG423	PAZ	Пазарджик	-	-	-	-	Pazardzhik
BG421	PDV	Пловдив	5	2408	545	4127	Plovdiv
BG424	SML	Смолян	-	-	-	-	Smolyan
BG422	HKV	Хасково	3	152	6	18	Haskovo

¹ Повече информация относно методологията е на разположение на следния интернет адрес:
<http://www.nsi.bg/otrasal-metodologia.php?otr=24>.

¹ More information about the methodology is available in the following web page:
<http://www.nsi.bg/otrasal-metodologiaen.php?otr=34>.

4. Библиотеки с библиотечен фонд над 200 000 бр. през 2011 г. по статистически зони, статистически райони и по области¹
 Libraries with collection above 200 thousands by statistical zone, statistical region and by district in 2011¹

NUTS	EKATTE	Статистически зони Статистически райони Области	Общо - бр. Total - number	Библиотечен фонд - хил. Library fund - thousands	Читатели - хил. Readers - thousands	Зает библиотечен фонд - хил. Borrowed library fund - thousands	Statistical zones, statistical regions and districts
BG	BG	Общо за страната	47	32758	218	6201	Total
BG3	BG3	Северна и Югоизточна България	27	10151	112	3716	Severna i Yugoiztochna Bulgaria
BG31	BG31	Северозападен	6	1725	19	586	Severozapaden
BG311	VID	Видин	1	301	5	166	Vidin
BG313	VRC	Враца	1	255	4	119	Vratsa
BG315	LOV	Ловеч	1	239	2	60	Lovech
BG312	MON	Монтана	1	226	3	99	Montana
BG314	PVN	Плевен	2	703	4	142	Pleven
BG32	BG32	Северен централен	8	3184	32	1095	Severen tsentralen
BG321	VTR	Велико Търново	3	1358	17	502	Veliko Tarnovo
BG322	GAB	Габрово	1	258	3	107	Gabrovo
BG324	RAZ	Разград	1	229	2	142	Razgrad
BG323	RSE	Русе	2	1080	9	262	Ruse
BG325	SLS	Силистра	1	257	2	82	Silistra
BG33	BG33	Североизточен	6	2765	32	1021	Severoiztochen
BG331	VAR	Варна	2	1124	18	625	Varna
BG332	DOB	Добрич	1	378	3	56	Dobrich
BG334	TGV	Търговище	1	225	5	130	Targovishte
BG333	SHU	Шумен	2	1038	5	210	Shumen
BG34	BG34	Югоизточен	7	2477	28	1014	Yugoiztochen
BG341	BGS	Бургас	2	862	7	216	Burgas
BG342	SLV	Сливен	1	324	8	296	Sliven
BG344	SZR	Стара Загора	3	1018	11	380	Stara Zagora
BG343	JAM	Ямбол	1	274	3	122	Yambol
BG4	BG4	Югозападна и Южна централна България	20	22607	106	2485	Yugozapadna i Yuzhna tsentralna Bulgaria
BG41	BG41	Югозападен	12	19258	64	1566	Yugozapaden
BG413	BLG	Благоевград	1	376	3	71	Blagoevgrad
BG415	KNL	Кюстендил	1	241	3	59	Kyustendil
BG414	PER	Перник	1	293	4	96	Pernik
BG412	SFO	София	-	-	-	-	Sofia
BG411	SOF	София (столица)	9	18348	55	1340	Sofia (stolitsa)
BG42	BG42	Южен централен	8	3349	42	919	Yuzhen tsentralen
BG425	KRZ	Кърджали	1	261	3	103	Kardzhali
BG423	PAZ	Пазарджик	1	265	5	90	Pazardzhik
BG421	PDV	Пловдив	3	1966	27	491	Plovdiv
BG424	SML	Смолян	1	245	2	54	Smolyan
BG422	HKV	Хасково	2	612	5	180	Haskovo

¹ Повече информация относно методологията е на разположение на следния интернет адрес:
<http://www.nsi.bg/otrasal-metodologia.php?otr=24>.

¹ More information about the methodology is available in the following web page:
<http://www.nsi.bg/otrasal-metodologiaen.php?otr=34>.

5. Издадени книги и брошури през 2011 г. по статистически зони, статистически райони и по области^{1,2}
Books and pamphlets production by statistical zone, statistical region and by district in 2011^{1,2}

NUTS	EKATTE	Статистически зони Статистически райони Области	Общо Total		Книги Books		Брошури Pamphlets production		Statistical zones, statistical regions and districts
			заглавия - бр. Titles - number	тираж - хил. Circulation - thousands	заглавия - бр. Titles - number	тираж - хил. Circulation - thousands	заглавия - бр. Titles - number	тираж - хил. Circulation - thousands	
BG	BG	Общо за страната	5078	3213	4524	2717	554	496	Total
BG3	BG3	Северна и Югоизточна България	966	264	864	233	102	30	Северна и Югоизточна България
BG31	BG31	Северозападен	67	19	64	18	3	1	Severozapaden
BG311	VID	Видин	1	0	1	0	-	-	Vidin
BG313	VRC	Враца	6	4	5	3	1	1	Vratsa
BG315	LOV	Ловеч	7	1	7	1	-	-	Lovech
BG312	MON	Монтана	6	2	5	2	1	0	Montana
BG314	PVN	Плевен	47	12	46	12	1	0	Pleven
BG32	BG32	Северен централен	422	127	395	112	27	14	Severen tsentralen
BG321	VTR	Велико Търново	268	77	252	72	16	5	Veliko Tarnovo
BG322	GAB	Габрово	3	1	2	0	1	0	Gabrovo
BG324	RAZ	Разград	1	1	1	1	-	-	Razgrad
BG323	RSE	Русе	80	27	74	19	6	8	Ruse
BG325	SLS	Силистра	70	21	66	20	4	1	Silistra
BG33	BG33	Североизточен	293	72	235	59	58	13	Severoiztochen
BG331	VAR	Варна	198	52	157	41	41	11	Varna
BG332	DOB	Добрич	68	15	57	14	11	1	Dobrich
BG334	TGV	Търговище	1	0	1	0	-	-	Targovishte
BG333	SHU	Шумен	26	5	20	4	6	1	Shumen
BG34	BG34	Югоизточен	184	46	170	44	14	2	Yugoiztochen
BG341	BGS	Бургас	108	27	101	26	7	1	Burgas
BG342	SLV	Сливен	19	3	17	3	2	0	Sliven
BG344	SZR	Стара Загора	46	12	42	11	4	1	Stara Zagora
BG343	JAM	Ямбол	11	4	10	4	1	0	Yambol
BG4	BG4	Югозападна и Южна централна България	4112	2949	3660	2484	452	465	Югозападна и Южна централна България
BG41	BG41	Югозападен	3658	2698	3272	2292	386	405	Yugozapaden
BG413	BLG	Благоевград	86	16	78	15	8	1	Blagoevgrad
BG415	KNL	Кюстендил	18	4	15	3	3	1	Kyustendil
BG414	PER	Перник	2	1	1	0	1	0	Pernik
BG412	SFO	София	24	12	22	12	2	0	Sofia
BG411	SOF	София (столица)	3528	2665	3156	2262	372	403	Sofia (stolitsa)
BG42	BG42	Южен централен	454	251	388	193	66	60	Yuzhen tsentralen
BG425	KRZ	Кърджали	4	1	4	1	-	-	Kardzhali
BG423	PAZ	Пазарджик	66	18	52	15	14	4	Pazardzhik
BG421	PDV	Пловдив	361	229	315	174	46	55	Plovdiv
BG424	SML	Смолян	15	2	14	2	1	0	Smolyan
BG422	HKV	Хасково	8	1	3	1	5	1	Haskovo

¹ Повече информация относно методологията е на разположение на следния интернет адрес:
<http://www.nsi.bg/otrasal-metodologia.php?otr=24>.

² Данните са за периода октомври 2010 - декември 2011 година. Разликата в тиража в таблицата се дължи на закръглянията.

¹ More information about the methodology is available in the following web page:
<http://www.nsi.bg/otrasal-metodologiaen.php?otr=34>.

² Data for the period October 2010 - December 2011. The difference in circulation is from rounding.

6. Издадени вестници през 2011 г. по статистически зони, статистически райони и по области¹
 Issued newspapers by statistical zone, statistical region and by district in 2011¹

NUTS	EKATTE	Статистически зони Статистически райони Области	Общо Total				Statistical zones, statistical regions and districts
			заглавия - бр. Titles - number	излизания - бр. Appearance - number	годишен тираж - хил. Annual circulation - thousands	еднократен тираж - хил. Single circulation - thousands	
BG	BG	Общо за страната	369	25897	373111	4168	Total
BG3	BG3	Северна и Югоизточна България	127	8987	24248	383	Severna i Yugoiztochna Bulgaria
BG31	BG31	Северозападен	31	2041	3324	37	Severozapaden
BG311	VID	Видин	2	182	150	2	Vidin
BG313	VRC	Враца	15	857	879	13	Vratsa
BG315	LOV	Ловеч	5	380	549	7	Lovech
BG312	MON	Монтана	2	150	225	3	Montana
BG314	PVN	Плевен	7	472	1521	12	Pleven
BG32	BG32	Северен централен	31	2512	6367	53	Severen tsentralen
BG321	VTR	Велико Търново	9	676	2228	21	Veliko Tarnovo
BG322	GAB	Габрово	5	580	1285	8	Gabrovo
BG324	RAZ	Разград	3	336	240	2	Razgrad
BG323	RSE	Русе	4	566	2254	16	Ruse
BG325	SLS	Силистра	10	354	360	6	Silistra
BG33	BG33	Североизточен	31	2461	8332	96	Severoiztochen
BG331	VAR	Варна	13	1082	6015	76	Varna
BG332	DOB	Добрич	8	606	921	8	Dobrich
BG334	TGV	Търговище	5	259	390	6	Targovishte
BG333	SHU	Шумен	5	514	1006	6	Shumen
BG34	BG34	Югоизточен	34	1973	6225	197	Yugoiztochen
BG341	BGS	Бургас	9	731	3062	56	Burgas
BG342	SLV	Сливен	7	255	286	7	Sliven
BG344	SZR	Стара Загора	14	664	2454	129	Stara Zagora
BG343	JAM	Ямбол	4	323	423	5	Yambol
BG4	BG4	Югозападна и Южна централна България	242	16910	348863	3785	Yugozapadna i Yuzhna tsentralna Bulgaria
BG41	BG41	Югозападен	201	14148	336020	3709	Yugozapaden
BG413	BLG	Благоевград	8	549	3289	18	Blagoevgrad
BG415	KNL	Кюстендил	3	354	717	4	Kyustendil
BG414	PER	Перник	2	258	976	4	Pernik
BG412	SFO	София	6	266	271	10	Sofia
BG411	SOF	София (столица)	182	12721	330767	3673	Sofia (stolitsa)
BG42	BG42	Южен централен	41	2762	12843	76	Yuzhen tsentralen
BG425	KRZ	Кърджали	5	336	589	6	Kardzhali
BG423	PAZ	Пазарджик	6	562	6422	28	Pazardzhik
BG421	PDV	Пловдив	17	891	4527	29	Plovdiv
BG424	SML	Смолян	7	345	454	6	Smolyan
BG422	HKV	Хасково	6	628	851	7	Haskovo

6. Издадени вестници през 2011 г. по статистически зони, статистически райони и по области¹Issued newspapers by statistical zone, statistical region and by district in 2011¹

(Продължение и край)

(Continued and end)

NUTS	EKATTE	Статистически зони Статистически райони Области	В т.ч. регионални Of which: regional				Statistical zones, statistical regions and districts
			заглавия - бр. Titles - number	излизания - бр. Appearance - number	годишен тираж - хил. Annual circulation - thousands	еднократен тираж - хил. Single circulation - thousands	
BG	BG	Общо за страната	186	13175	42343	494	Total
BG3	BG3	Северна и Югоизточна България	126	8986	24247	382	Severna i Yugoiztochna Bulgaria
BG31	BG31	Северозападен	31	2041	3324	37	Severozapaden
BG311	VID	Видин	2	182	150	2	Vidin
BG313	VRC	Враца	15	857	879	13	Vratsa
BG315	LOV	Ловеч	5	380	549	7	Lovech
BG312	MON	Монтана	2	150	225	3	Montana
BG314	PVN	Плевен	7	472	1521	12	Pleven
BG32	BG32	Северен централен	31	2512	6367	53	Severen tsentralen
BG321	VTR	Велико Търново	9	676	2228	21	Veliko Tarnovo
BG322	GAB	Габрово	5	580	1285	8	Gabrovo
BG324	RAZ	Разград	3	336	240	2	Razgrad
BG323	RSE	Русе	4	566	2254	16	Ruse
BG325	SLS	Силистра	10	354	360	6	Silistra
BG33	BG33	Североизточен	31	2461	8332	96	Severoiztochen
BG331	VAR	Варна	13	1082	6015	76	Varna
BG332	DOB	Добрич	8	606	921	8	Dobrich
BG334	TGV	Търговище	5	259	390	6	Targovishte
BG333	SHU	Шумен	5	514	1006	6	Shumen
BG34	BG34	Югоизточен	33	1972	6224	196	Yugoiztochen
BG341	BGS	Бургас	9	731	3062	56	Burgas
BG342	SLV	Сливен	6	254	285	6	Sliven
BG344	SZR	Стара Загора	14	664	2454	129	Stara Zagora
BG343	JAM	Ямбол	4	323	423	5	Yambol
BG4	BG4	Югозападна и Южна централна България	60	4189	18096	112	Yugozapadna i Yuzhna tsentralna Bulgaria
BG41	BG41	Югозападен	19	1427	5253	36	Yugozapaden
BG413	BLG	Благоевград	8	549	3289	18	Blagoevgrad
BG415	KNL	Кюстендил	3	354	717	4	Kyustendil
BG414	PER	Перник	2	258	976	4	Pernik
BG412	SFO	София	6	266	271	10	Sofia
BG411	SOF	София (столица)	-	-	-	-	Sofia (stolitsa)
BG42	BG42	Южен централен	41	2762	12843	76	Yuzhen tsentralen
BG425	KRZ	Кърджали	5	336	589	6	Kardzhali
BG423	PAZ	Пазарджик	6	562	6422	28	Pazardzhik
BG421	PDV	Пловдив	17	891	4527	29	Plovdiv
BG424	SML	Смолян	7	345	454	6	Smolyan
BG422	HKV	Хасково	6	628	851	7	Haskovo

¹ Повече информация относно методологията е на разположение на следния интернет адрес:
<http://www.nsi.bg/otrasal-metodologia.php?otr=24>.

¹ More information about the methodology is available in the following web page:
<http://www.nsi.bg/otrasal-metodologiaen.php?otr=34>.

7. Радио- и телевизионни оператори през 2011 г. по статистически зони, статистически райони и по области¹
Radio and TV operators by statistical zone, statistical region and by district in 2011¹

NUTS	EKATTE	Статистически зони Статистически райони Области	Радиооператори Radio operators		Телевизионни оператори TV operators		Statistical zones, statistical regions and districts
			брой Number	програми - часове Programmes - hours	брой Number	програми - часове Programmes - hours	
BG	BG	Общо за страната	87	640198	101	683127	Total
BG3	BG3	Северна и Югоизточна България	40	160303	35	194123	Северна и Югоизточна България
BG31	BG31	Северозападен	11	55489	7	34932	Severozapaden
BG311	VID	Видин	2	..	1	..	Vidin
BG313	VRC	Враца	2	..	4	20051	Vratsa
BG315	LOV	Ловеч	2	..	1	..	Lovech
BG312	MON	Монтана	2	..	1	..	Montana
BG314	PVN	Плевен	3	21261	-	-	Pleven
BG32	BG32	Северен централен	11	32353	6	37006	Severen tsentralen
BG321	VTR	Велико Търново	4	1542	3	14476	Veliko Tarnovo
BG322	GAB	Габрово	1	..	-	-	Gabrovo
BG324	RAZ	Разград	1	..	-	-	Razgrad
BG323	RSE	Русе	2	..	3	22530	Ruse
BG325	SLS	Силистра	3	12659	-	-	Silistra
BG33	BG33	Североизточен	7	25069	7	29180	Severoiztochen
BG331	VAR	Варна	1	..	2	..	Varna
BG332	DOB	Добрич	3	3767	2	..	Dobrich
BG334	TGV	Търговище	2	..	1	..	Targovishte
BG333	SHU	Шумен	1	..	2	..	Shumen
BG34	BG34	Югоизточен	11	47392	15	93005	Yugoiztochen
BG341	BGS	Бургас	8	35614	6	35586	Burgas
BG342	SLV	Сливен	2	..	3	11355	Sliven
BG344	SZR	Стара Загора	1	..	3	25080	Stara Zagora
BG343	JAM	Ямбол	-	-	3	20984	Yambol
BG4	BG4	Югозападна и Южна централна България	47	479895	66	489004	Yugozapadna i Yuzhna tsentralna Bulgaria
BG41	BG41	Югозападен	40	463369	54	415911	Yugozapaden
BG413	BLG	Благоевград	8	46600	6	38763	Blagoevgrad
BG415	KNL	Кюстендил	3	12313	-	-	Kyustendil
BG414	PER	Перник	1	..	1	..	Pernik
BG412	SFO	София	1	..	2	..	Sofia
BG411	SOF	София (столица)	27	394016	45	362446	Sofia (stolitsa)
BG42	BG42	Южен централен	7	16526	12	73093	Yuzhen tsentralen
BG425	KRZ	Кърджали	1	..	2	..	Kardzhali
BG423	PAZ	Пазарджик	-	-	1	..	Pazardzhik
BG421	PDV	Пловдив	2	..	1	..	Plovdiv
BG424	SML	Смолян	2	..	2	..	Smolyan
BG422	HKV	Хасково	2	..	6	41940	Haskovo

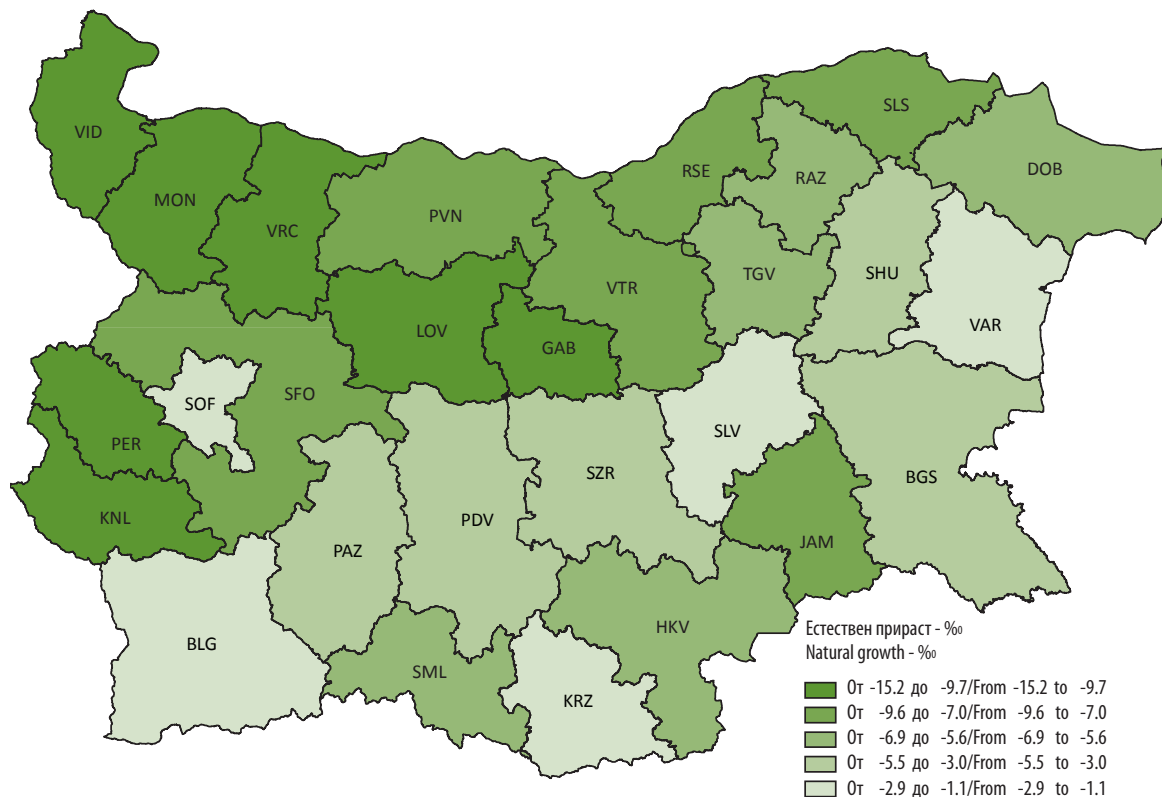
¹ Повече информация относно методологията е на разположение на следния интернет адрес:
<http://www.nsi.bg/otrasal-metodologija.php?otr=24>.

¹ More information about the methodology is available in the following web page:
<http://www.nsi.bg/otrasal-metodologiaen.php?otr=34>.

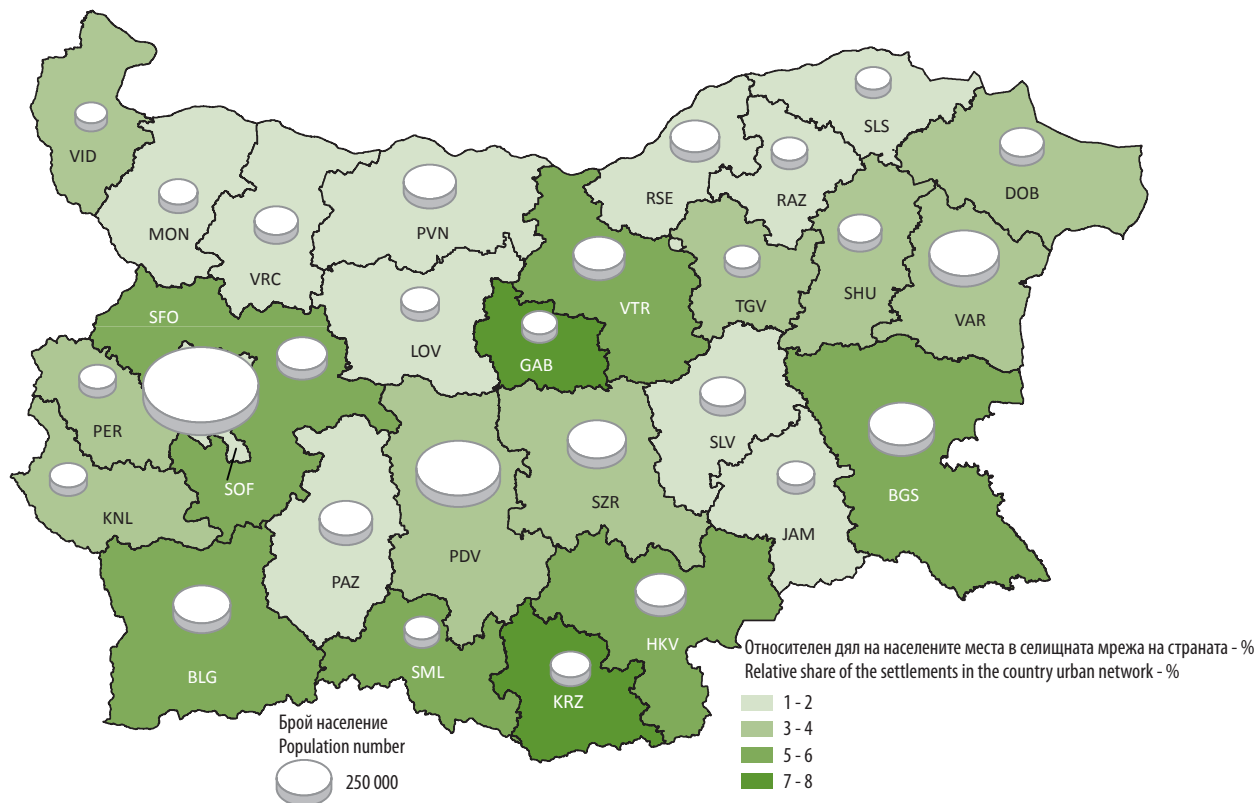
**ПРИЛОЖЕНИЕ
ANNEXES**



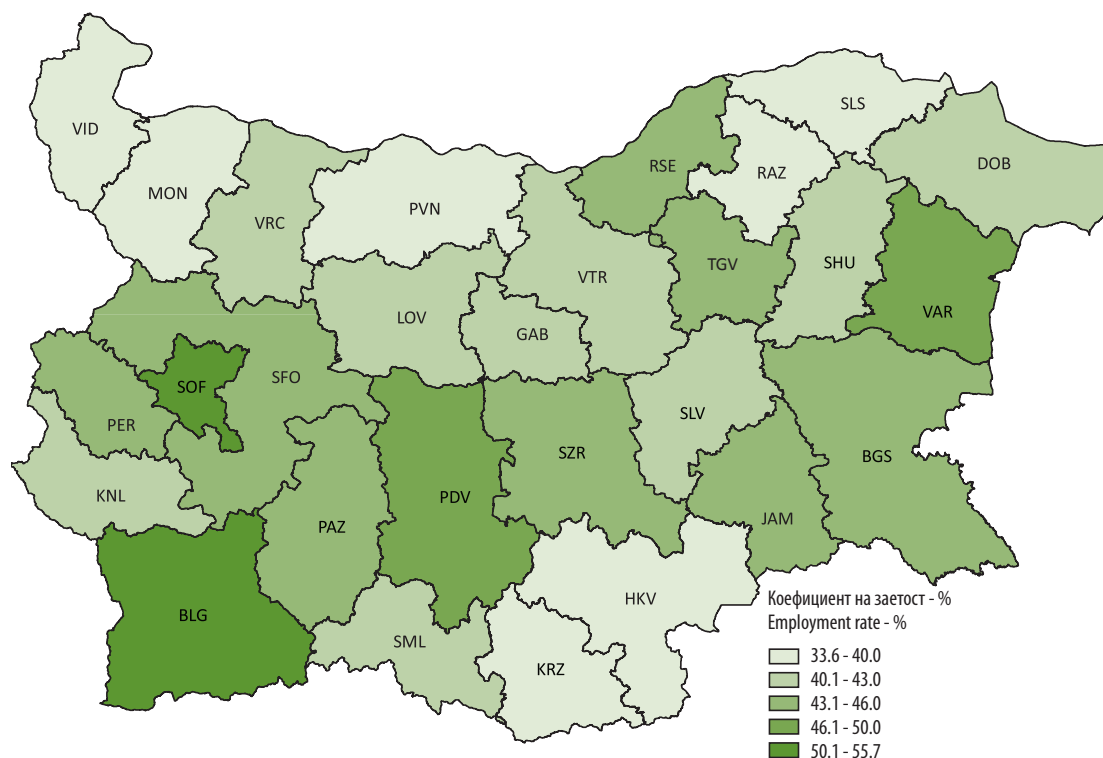
Фиг. 1. Естествен прираст на 1 000 души от населението през 2011 година
 Figure 1. Natural growth of the population per 1 000 persons in 2011



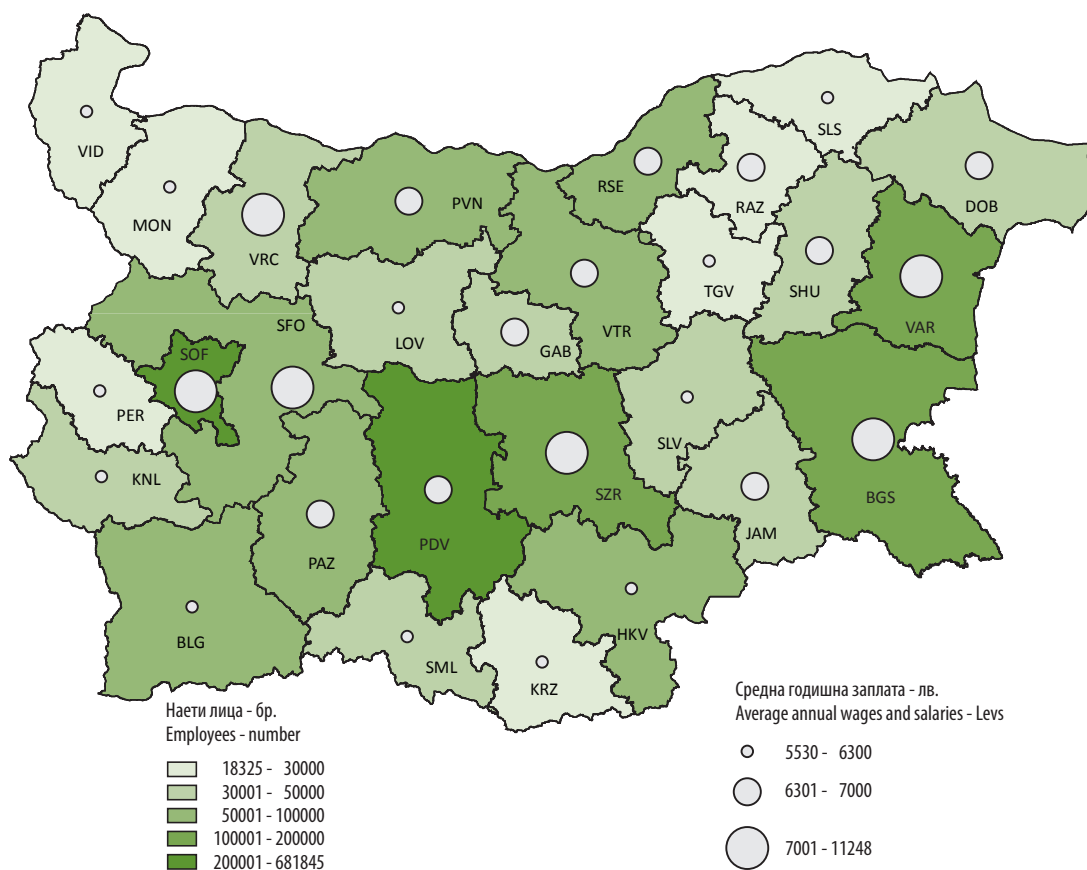
Фиг. 2. Население и населени места към 31.12.2011 година
 Figure 2. Population and settlements as of 31.12.2011



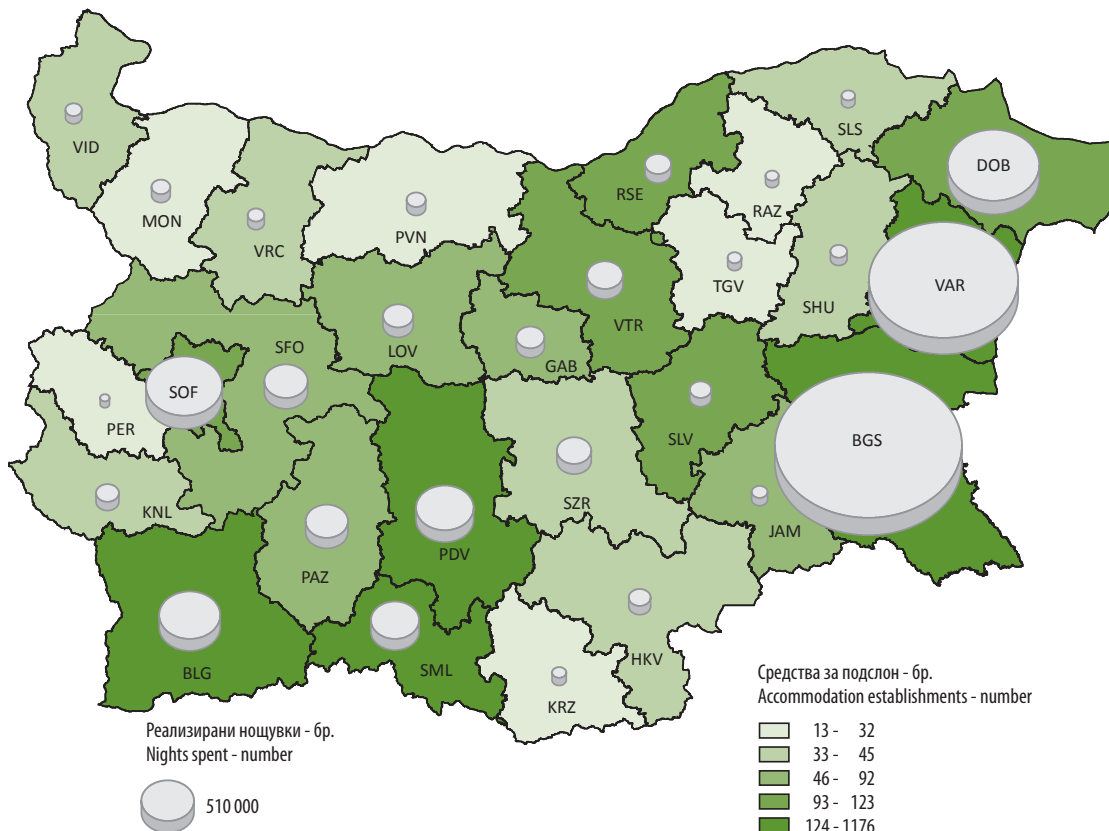
Фиг. 3. Коефициенти на заетост на населението на 15 и повече навършени години през 2011 година
 Figure 3. Employment rate of population aged 15 and over in 2011



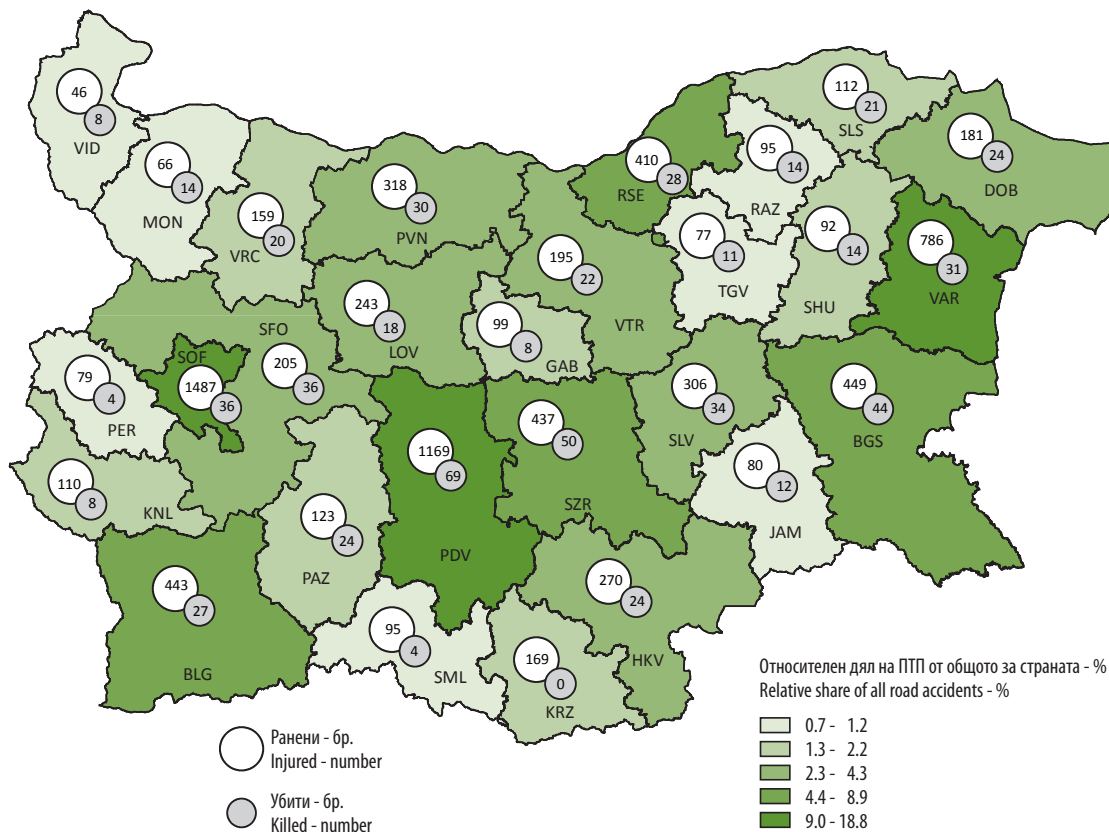
Фиг. 4. Наети лица и средна годишна заплата на наетите лица по трудово и служебно правоотношение през 2011 година
 Figure 4. Employees and average annual wages and salaries of the employees under labour contract in 2011



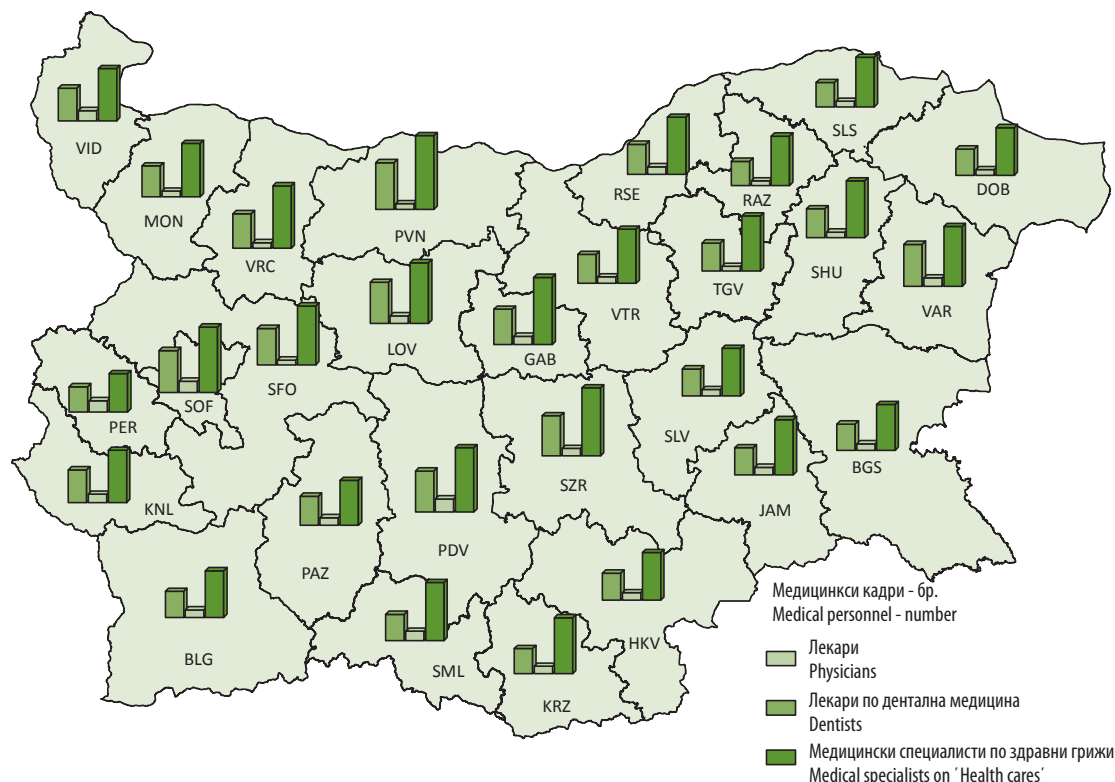
Фиг. 5. Средства за подслон и реализирани нощувки през 2011 година
 Figure 5. Accommodation establishments and number of nights spent in 2011



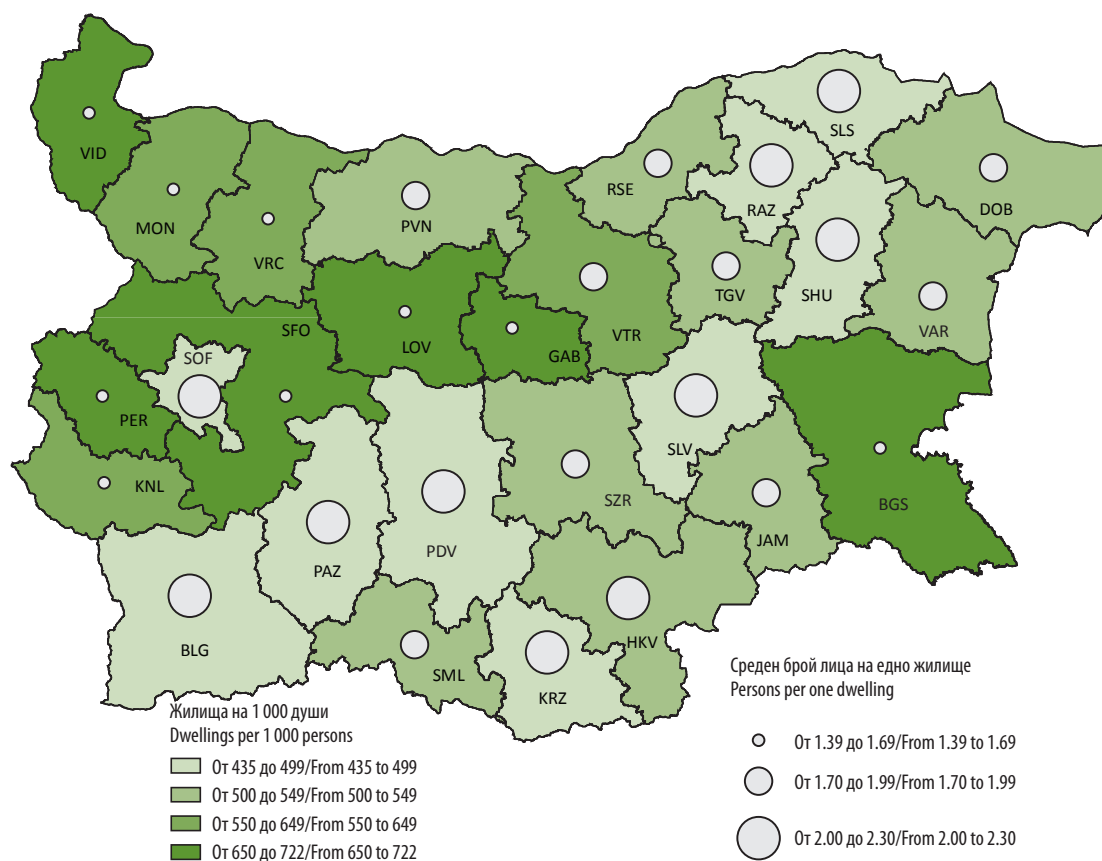
Фиг. 6. Пътнотранспортни произшествия, убити и ранени през 2011 година
 Figure 6. Road accidents, killed and injured in 2011



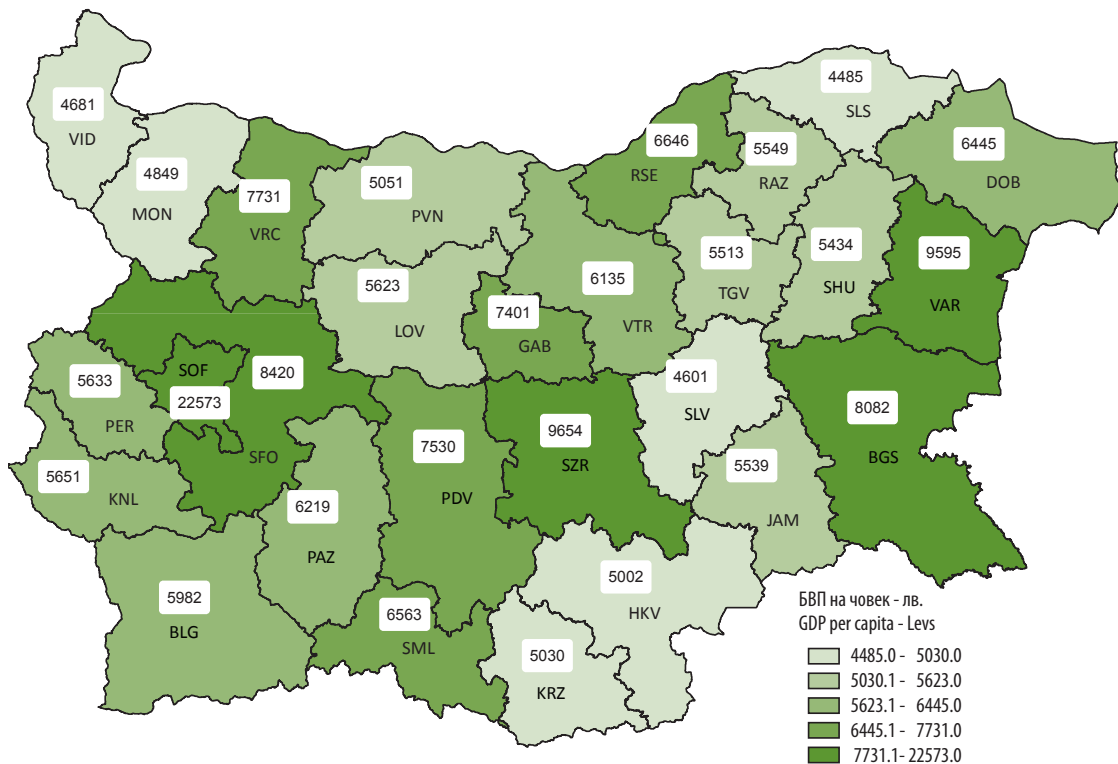
Фиг. 7. Медицински кадри на 1 000 души от населението към 31.12.2011 година
Figure 7. Medical personnel per 1 000 persons as of 31.12.2011



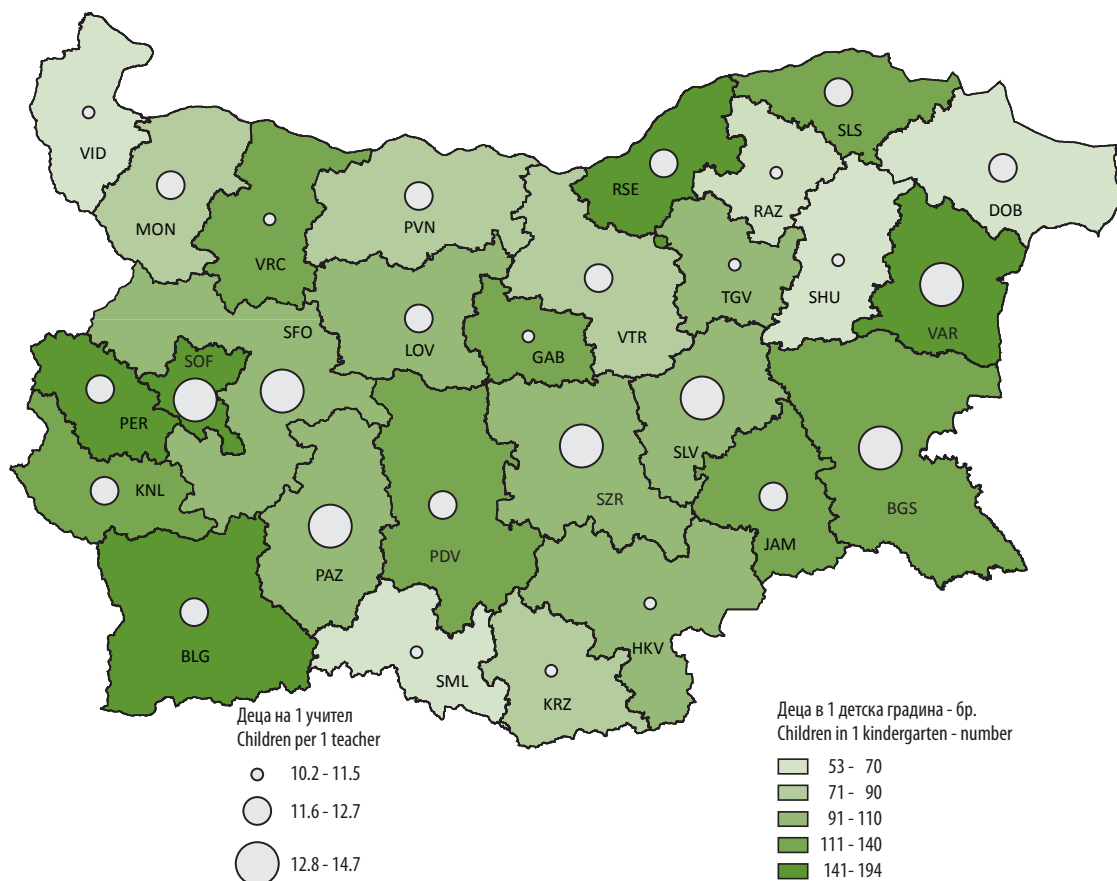
Фиг. 8. Жилища на 1 000 души от населението и среден брой лица на едно жилище към 31.12.2011 година
Figure 8. Dwellings per 1 000 persons of the population and average number of persons per one dwelling as of 31.12.2011



Фиг. 9. Брутен вътрешен продукт на човек от населението за 2010 година
Figure 9. GDP per capita in 2010



Фиг. 10. Деца на един учител и на една детска градина през 2011/2012 година
Figure 10. Children per one teacher and one kindergarten in 2011/2012



NUTS1

NUTS2

NUTS3



ISSN 1312-8515

НАЦИОНАЛЕН СТАТИСТИЧЕСКИ ИНСТИТУТ

РАЙОНИТЕ, ОБЛАСТИТЕ И ОБЩИНИТЕ В РЕПУБЛИКА БЪЛГАРИЯ 2011

Дирекция „Статистика на околната среда, инфраструктурата и регионите”
Отдел „Регионална статистика и ГИС”

Автори: Работен колектив от Националния статистически институт

Отговорен редактор: Д. Попов
Карти: В. Ангелова

Редактор: М. Алексиева
Стилов редактор: М. Трифонова

Формат: 205x290

Предпечатна подготовка:
„Образование и наука“ ЕАД

NATIONAL STATISTICAL INSTITUTE

**REGIONS, DISTRICTS AND MUNICIPALITIES IN
THE REPUBLIC OF BULGARIA 2011**

Statistics of Environment, Infrastructure and Regions Department
Regional Statistics and GIS Division

Authors: Working group of the National Statistical Institute

Responsible editor: D. Popov
Maps: V. Angelova

Editor: M. Alexieva
Stylistic editor: M. Trifonova

Format 205x290

Pre-print processing:
Educataion and Science inc. Co.

ISSN 1312-8515



**РАЙОНИТЕ, ОБЛАСТИТЕ И ОБЩИНТЕ
В РЕПУБЛИКА БЪЛГАРИЯ 2011**
**REGIONS, DISTRICTS AND MUNICIPALITIES
IN THE REPUBLIC OF BULGARIA 2011**

www.nsi.bg