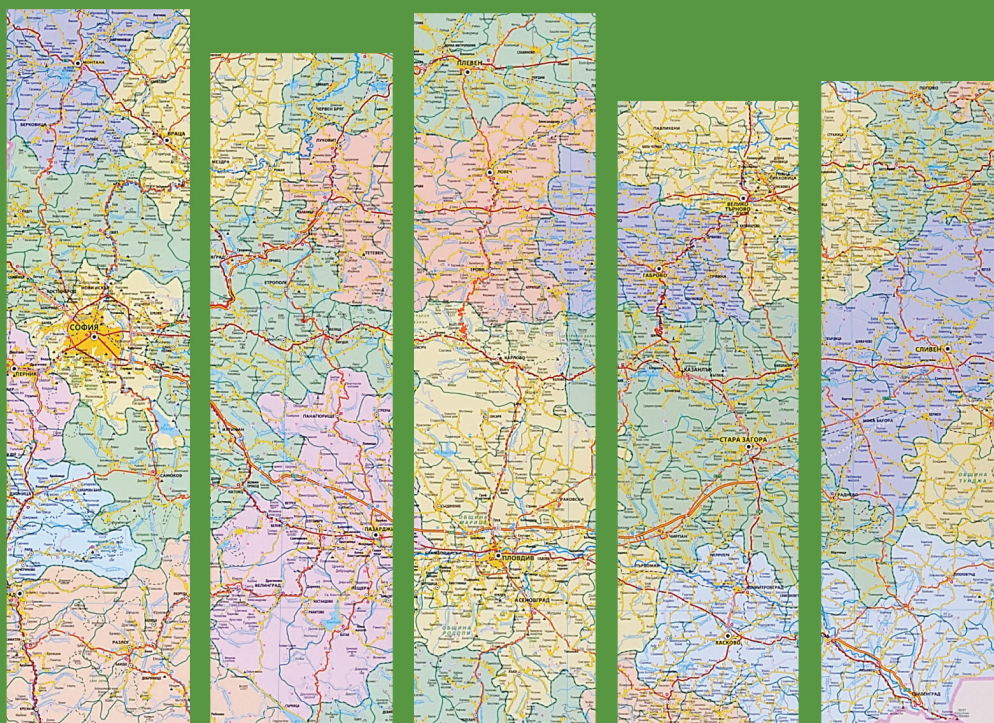


РАЙОНИТЕ, ОБЛАСТИТЕ И ОБЩИНТЕ В РЕПУБЛИКА БЪЛГАРИЯ 2010

REGIONS, DISTRICTS AND MUNICIPALITIES IN THE REPUBLIC OF BULGARIA 2010



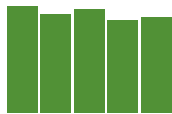
РЕПУБЛИКА БЪЛГАРИЯ
REPUBLIC OF BULGARIA



НАЦИОНАЛЕН СТАТИСТИЧЕСКИ ИНСТИТУТ
NATIONAL STATISTICAL INSTITUTE

**РАЙОНИТЕ, ОБЛАСТИТЕ И ОБЩИНИТЕ
В РЕПУБЛИКА БЪЛГАРИЯ 2010
REGIONS, DISTRICTS AND MUNICIPALITIES
IN THE REPUBLIC OF BULGARIA 2010**

**София, 2012
Sofia, 2012**



СЪКРАЩЕНИЯ И ЗНАЦИ

БАН	= Българска академия на науките
БВП	= брутен вътрешен продукт
БДС	= брутна добавена стойност
бр.	= брой
вкл.	= включително
в т.ч.	= в това число
ДВ	= Държавен вестник
ДДС	= данък добавена стойност
дка	= декар
ДМА	= дълготрайни материални активи
ДНСП	= Дирекция Национална служба „Полиция”
др.	= други
ЕС	= Европейски съюз
ИЗП	= използвана земеделска площ
км	= километър
км ²	= квадратен километър
коэф.	= коефициент
л	= литър
л/ч./ден	= литър/час/ден
лв.	= лев
м	= метър
м ²	= квадратен метър
м ³	= кубически метър
млн.	= милион
млрд.	= милиард
мм	= милиметър
МЗХ	= Министерство на земеделието и храните
МОСВ	= Министерство на околната среда и водите
НИРД	= научноизследователска и развойна дейност
НОИ	= Национален осигурителен институт
НПКО	= Национална продуктова класификация по отрасли
NUTS	= Класификация на териториалните единици за статистически цели
ПССП	= площ със селскостопанско предназначение
ПТТ	= пощенска, телеграфна и телефонна станция
РУСО	= районни управления за социално осигуряване
СМР	= строителни и монтажни работи
СПСОВ	= селищна пречиствателна станция за отпадъчни води
СУСО	= Столично управление за социално осигуряване
т	= тон
ха	= хектар
хил.	= хиляди
.	= липсват данни
..	= конфиденциални данни
-	= няма случай
0	= величина, по-малка от половината на употребената мерна единица
%	= процент
()	= поради малкия обем на извадката данните в таблиците, оградени в скоби, не са достатъчно точни

ABBREVIATIONS AND SYMBOLS

BAS	= Bulgarian Academy of the Sciences
GDP	= Gross Domestic Product
БДС	= Gross Value Added
dca	= decare
num. (n)	= Number
Gcal	= Gig calorie
GJ	= Gigajoule
Incl.	= including
VAT	= Value Added Tax
etc.	= others
kWh	= kilowatt-hour
coef.	= coefficient
l	= litre
l/h/day	= litre/hour/day
Lv.	= Lev
m	= metre
sq.m	= square metre
m ³	= cubic metre
mill.	= million
MEW	= Ministry of Environment and Water
MAF	= Ministry of Agriculture and Food
NSS	= National Social Security Institute
NPCA	= National Classification by Activities
NUTS	= Nomenclature of territorial units for statistics
PTTS	= Post, telegraph and telephone stations
CM	= construction and mouting
CNSP	= Country national service-police
R&D	= research & development
UWWTP	= Urban waste water treatment plant
t	= ton
ha	= hectare
thous. (th)	= Thousand
.	= data not available
..	= confidential data
-	= figures not applicable
0	= less than half of unit employed
%	= per cent
()	= due to small sample data figures in brackets are not reliable



ПРЕДГОВОР

Специализираната публикация на Националният статистически институт „Районите, областите и общините в Република България 2010“ съдържа данни за демографското, социално-икономическото и екологичното състояние на административно-териториалните и териториалните единици в страната за 2010 г. Подбраните показатели очертават профила и спецификата на отделните единици.

Съгласно класификацията на териториалните единици за статистически цели в България, утвърдена със заповед № РД 07-421/11. 12. 2008 на председателя на НСИ и влязла в сила от 14. 02. 2009 г., територията на страната се разделя на две статистически зони, съответстващи на ниво NUTS1 от класификацията на Евростат - „Северна и Югоизточна България“ и „Югозападна и Южна централна България“. Те се формират от 6-те статистически района, които съответстват на ниво NUTS2. Наименованията на статистическите райони съвпадат с наименованията на бившите райони за планиране, но имат променен обхват. Статистическите райони от своя страна се формират от 28-те области, които съответстват на ниво NUTS3.

Статистическата зона „Северна и Югоизточна България“ включва четири статистически района - Северозападен район (областите Видин, Враца, Ловеч, Монтана и Плевен); Северен централен район (областите Велико Търново, Габрово, Разград, Русе и Силистра); Североизточен район (областите Варна, Добрич, Търговище и Шумен) и Югоизточен район (областите Бургас, Сливен, Стара Загора и Ямбол).

Статистическата зона „Югозападна и Южна централна България“ включва два статистически района - Югозападен район (областите Благоевград, Кюстендил, Перник, София и София (столица)) и Южен централен район (областите Кърджали, Пазарджик, Пловдив, Смолян и Хасково).

Областите - 28 на брой, са представени съг-

PREFACE

The specialized publication “Regions, Districts and Municipalities in the Republic of Bulgaria 2010” of National Statistical Institute contains data about the demographic, socio-economic and environmental condition of administrative-territorial and territorial units in the country for 2010. The selected indicators reveal the profile and the specific of the individual units.

According to the Classification of Territorial Units for statistical purposes in Bulgaria approved by Order of the President of the NSI № LA 07-421/11 December 2008 and come into force on 14 February 2009 the territory of the country is divided into two statistical zones corresponding to NUTS1 level of Eurostat classification - “North and South-East Bulgaria” and “South-West and South Central Bulgaria”. They are formed from the 6 statistical regions which correspond to the NUTS2 level. The names of statistical regions are identical to the names of the previously existing planning regions but have changed scope. The statistical regions are formed from the 28 districts that correspond to the NUTS3 level.

The statistical zone “North and South-East Bulgaria” includes 4 statistical regions: North-West region (districts Vidin, Vratsa, Lovech, Montana and Pleven); North Central region (districts Veliko Tarnovo, Gabrovo, Razgrad, Ruse and Silistra); North-East region (districts Varna, Dobrich, Targovishte and Shumen) and South-West region (districts Burgas, Sliven, Stara Zagora and Yambol).

The statistical zone “South-West and South Central Bulgaria” includes two statistical regions: South-West region (districts Blagoevgrad, Kyustendil, Pernik, Sofia and Sofia (capital)) and South Central region (districts Kardzhali, Pazardzhik, Plovdiv, Smolyan and Haskovo).

The districts - 28 in number are presented

ласно Закона за административно-териториалното устройство на Република България, обнародван в ДВ, бр. 154 от 28 декември 1998 г. и Указ №1 на Президента на Република България от 5 януари 1999 г., обнародван в ДВ, бр. 2 от 8 януари същата година. Те от своя страна се подразделят на общини. Към 31 декември 2010 г. в Република България има 264 общини.

Данните са представени на най-ниско ниво, доколкото характерът на статистическото изследване позволява да се получават надеждни и ненарушаващи статистическата конфиденциалност данни.

according to the Law on Administrative-territorial Structure of the Republic of Bulgaria promulgated in SG 154/28.12.1998 and Decree of the President of the Republic Bulgaria from 5.01.1999, promulgated SG 2/8.01.1999. They are divided to municipalities. As of 31-st December 2010 there are 264 municipalities in Republic Bulgaria.

The data are presented at the lowest level as far as the type of the respective statistical survey allows obtaining reliable and not distorting confidentiality of statistical data.

**ОСНОВНИ ПОКАЗАТЕЛИ,
ХАРАКТЕРИЗИРАЩИ ДЕМОГРАФСКОТО,
СОЦИАЛНОТО И ИКОНОМИЧЕСКОТО
РАЗВИТИЕ ПО СТАТИСТИЧЕСКИ ЗОНИ,
СТАТИСТИЧЕСКИ РАЙОНИ И ПО ОБЛАСТИ
MAIN INDICATORS FOR THE DEMOGRAPHIC,
SOCIAL AND ECONOMIC DEVELOPMENT OF
THE STATISTICAL ZONE, STATISTICAL REGION
AND BY DISTRICT**



1. Основни показатели, характеризиращи демографското, социалното и икономическото развитие по статистически зони, статистически райони и по области

Main indicators for the demographic, social and economic development of the statistical zone, statistical region and by district

NUTS	EKATTE	Статистически зони Статистически райони Области	Население към 31.12. - бр. Population as of 31.12. - number		Коефициент на безработица - % Unemployment rate - %		БВП на човек от населението по текущи цени - лв. GDP per capita at current prices - Levs		Statistical zones, statistical regions and districts
			2005	2010	2005	2010 ¹	2005	2009	
BG	BG	Общо за страната	7718750	7504868	10.1	10.2	5877	9007	Total
BG3	BG3	Северна и Югоизточна България	4038920	3877803	11.2	12.0	4919	6644	North and South-East Bulgaria
BG31	BG31	Северозападен	957947	886911	12.5	11.0	4429	5595	North-West
BG311	VID	Видин	117809	105837	22.5	13.1	3797	4879	Vidin
BG313	VRC	Враца	209124	193555	12.4	8.6	5633	6979	Vratsa
BG315	LOV	Ловеч	159214	147957	18.9	8.0	4515	5784	Lovech
BG312	MON	Монтана	166775	153066	9.2	12.2	3792	5006	Montana
BG314	PVN	Плевен	305025	286496	7.1	12.8	4151	5142	Pleven
BG32	BG32	Северен централен	949401	901885	12.5	11.5	4550	6011	North Central
BG321	VTR	Велико Търново	283599	271400	12.0	13.1	4380	5716	Veliko Tarnovo
BG322	GAB	Габрово	135780	127750	3.3	7.5	5348	7322	Gabrovo
BG324	RAZ	Разград	139094	130238	19.1	22.6	4240	4960	Razgrad
BG323	RSE	Русе	256835	246670	12.2	6.8	4842	6987	Ruse
BG325	SLS	Силистра	134093	125827	16.9	11.4	3861	4505	Silistra
BG33	BG33	Североизточен	996831	982559	12.1	14.5	5097	7313	North-East
BG331	VAR	Варна	457922	465100	9.5	8.2	6269	9613	Varna
BG332	DOB	Добрич	205541	197424	17.1	16.4	4292	5377	Dobrich
BG334	TGV	Търговище	135262	127832	7.9	11.7	3837	5056	Targovishte
BG333	SHU	Шумен	198106	192203	16.5	28.8	4094	5335	Shumen
BG34	BG34	Югоизточен	1134741	1106448	8.3	10.6	5490	7424	South-East
BG341	BGS	Бургас	418750	421252	6.2	9.6	6235	8064	Burgas
BG342	SLV	Сливен	209694	201972	17.3	16.7	3778	4603	Sliven
BG344	SZR	Стара Загора	360203	347412	5.4	6.7	6403	9207	Stara Zagora
BG343	JAM	Ямбол	146094	135812	9.2	14.8	3575	5150	Yambol
BG4	BG4	Югозападна и Южна централна България	3679830	3627065	9.0	8.6	6931	11559	South-West and South Central Bulgaria
BG41	BG41	Югозападен	2118855	2113555	7.6	6.8	8734	15406	South-West
BG413	BLG	Благоевград	333577	325870	2.2	5.8	4468	6032	Blagoevgrad
BG415	KNL	Кюстендил	152714	143081	15.9	9.0	4387	4983	Kyustendil
BG414	PER	Перник	140981	134694	7.5	6.9	4562	5316	Pernik
BG412	SFO	София	259961	250464	10.0	7.8	5765	9574	Sofia
BG411	SOF	София (столица)	1231622	1259446	7.6	6.6	11554	21386	Sofia cap.
BG42	BG42	Южен централен	1560975	1513510	11.0	11.4	4495	6256	South Central
BG425	KRZ	Кърджали	158541	153571	8.0	(4.9)	4198	5076	Kardzhali
BG423	PAZ	Пазарджик	297781	287910	17.7	15.5	3904	5390	Pazardzhik
BG421	PDV	Пловдив	707570	696300	7.2	8.5	5016	7291	Plovdiv
BG424	SML	Смолян	131010	122602	19.6	19.2	4388	6235	Smolyan
BG422	HKV	Хасково	266073	253127	9.3	13.2	4002	5136	Haskovo

1. Основни показатели, характеризиращи демографското, социалното и икономическото развитие по статистически зони, статистически райони и по области

Main indicators for the demographic, social and economic development of the statistical zone, statistical region and by district

(Продължение и край)
(Continued and end)

NUTS	EKATTE	Статистически зони Статистически райони Области	Жилища към 31.12. - бр. Dwellings as of 31.12. - number		Реализирани нощувки в средствата за подслон - бр. Nights spent in accom- modation establishments - number		Лекари ² към 31.12. - бр. Physicians ² as of 31.12. - number		Разходи за опазване и възстановяване на околната среда - хил. лв. ³ Expenditures on pro- tection and restoration of the environment - Thousand Levs ³		Statistical zones, statistical regions and districts
			2005	2010	2005	2010	2005	2010	2005	2010	
BG	BG	Общо за страната	3715890	3804081	16071313	16261170	28197	27997	639320	1273777	Total
BG3	BG3	Северна и Югоизточна България	1999607	2060529	12849406	12408380	12979	13376	271383	651972	North and South-East Bulgaria
BG31	BG31	Северозападен	525846	529149	281428	367556	3254	3458	78754	226547	North-West
BG311	VID	Видин	70400	70788	26977	44344	383	376	4607	5943	Vidin
BG313	VRC	Враца	115542	116089	39698	42995	680	692	49256	164472	Vratsa
BG315	LOV	Ловеч	96437	96976	94224	157740	570	601	7594	34076	Lovech
BG312	MON	Монтана	96188	96416	57667	50904	494	470	2088	7006	Montana
BG314	PVN	Плевен	147279	148880	62862	71573	1127	1319	15209	15050	Pleven
BG32	BG32	Северен централен	466414	475322	455427	492105	2716	2687	38993	64137	North Central
BG321	VTR	Велико Търново	141276	145557	191927	187797	869	823	14948	20320	Veliko Tarnovo
BG322	GAB	Габрово	80591	81439	124433	128869	473	472	2980	4146	Gabrovo
BG324	RAZ	Разград	62195	62422	21647	21431	344	323	6026	9670	Razgrad
BG323	RSE	Русе	122854	126243	90226	119780	689	753	11491	19210	Ruse
BG325	SLS	Силистра	59498	59661	27194	34228	341	316	3548	10791	Silistra
BG33	BG33	Североизточен	470887	492554	6409154	5133831	3554	3676	65944	124881	North-East
BG331	VAR	Варна	216335	234436	4915665	4010898	1988	2189	49135	72544	Varna
BG332	DOB	Добрич	97357	99391	1387312	1052920	595	536	4683	11418	Dobrich
BG334	TGV	Търговище	66513	67270	43857	32545	358	365	1059	12331	Targovishte
BG333	SHU	Шумен	90682	91457	62320	37468	613	586	11067	28588	Shumen
BG34	BG34	Югоизточен	536460	563504	5703397	6414888	3455	3555	87692	236407	South-East
BG341	BGS	Бургас	198620	222743	5362621	6024540	1108	1104	61332	145353	Burgas
BG342	SLV	Сливен	91594	92931	37157	71872	550	588	5470	10991	Sliven
BG344	SZR	Стара Загора	171364	172066	280623	279375	1433	1523	20268	71762	Stara Zagora
BG343	JAM	Ямбол	74882	75764	22996	39101	364	340	622	8301	Yambol
BG4	BG4	Югозападна и Южна централна България	1716283	1743552	3221907	3852790	13845	13552	367937	621805	South-West and South Central Bulgaria
BG41	BG41	Югозападен	1022483	1039167	1995842	2376077	8873	8324	300097	452944	South-West
BG413	BLG	Благоевград	131593	132988	306147	734639	813	880	11437	28290	Blagoevgrad
BG415	KNL	Кюстендил	90025	90290	51864	101973	465	488	9918	12664	Kyustendil
BG414	PER	Перник	98435	98904	26669	26415	410	372	8631	39918	Pernik
BG412	SFO	София	179289	180356	401454	396520	933	957	46641	68881	Sofia
BG411	SOF	София (столица)	523141	536629	1209708	1116530	6252	5627	223470	303191	Sofia cap.
BG42	BG42	Южен централен	693800	704385	1226065	1476713	4972	5228	67840	168861	South Central
BG425	KRZ	Кърджали	75448	76710	38938	39914	403	403	5184	14433	Kardzhali
BG423	PAZ	Пазарджик	128329	130464	203783	311123	766	827	10936	33307	Pazardzhik
BG421	PDV	Пловдив	302786	308399	541671	631683	2705	2931	33543	81192	Plovdiv
BG424	SML	Смолян	63940	64838	357799	392534	357	361	4717	12762	Smolyan
BG422	HKV	Хасково	123297	123974	83874	101459	741	706	13460	27167	Haskovo

¹ Поради малкия обем на извадката данните, оградени в скоби, не са достатъчно точни.² Включително медицинските кадри към другите ведомства, които не са разпределени по области.³ От 2005 г. разходите за амортизация не се включват към разходите за околна среда.¹ Due to a small sample figures in brackets are not reliable.² Including the medical workers into other departments which are not distributed into regions.³ Since 2005 expenditure on depreciation is not expenditure on environment.

**ТЕРИТОРИЯ, ПОВЪРХНИНА И
КЛИМАТ
TERRITORY, SURFACE AREA
AND CLIMATE**



1. Баланс на територията на Република България към 31.12.2000 г. по вид територия, статистически зони, статистически райони и по области и общини^{1,2}

Territorial balance of the Republic of Bulgaria by kind of territory, statistical zone, statistical region and by district and municipality as of 31.12.2000^{1,2}

(Декари)
(Decares)

NUTS	EKATTE	Статистически зони Статистически райони Области Общини	Общо Total	Територия по вид Territory by kind			Statistical zones, statistical regions, districts and municipalities
				земеделска Agricultural			
				общо Total	в т.ч. обработваема площ of which: Arable land		
					общо Total	в т.ч. поливна площ of which: Irrigated land	
BG	BG	Общо за страната	111001902	63764817	49769279	7453548	Total
BG3	BG3	Северна и Югоизточна България	68330407	44651282	37116162	4493501	North and South-East Bulgaria
BG31	BG31	Северозападен	19070308	13282060	10898795	1456650	North-West
BG311	VID	Видин	3032876	2027534	1704401	207366	Vidin
	VID01	Белоградчик	410665	192879	136133	720	Belogradchik
	VID03	Бойница	165832	129038	110699	0	Boynitsa
	VID06	Брегово	179223	139517	125658	17421	Bregovo
	VID09	Видин	501301	368256	337751	53620	Vidin
	VID15	Грамада	184213	139198	114897	25098	Gramada
	VID16	Димово	402493	290760	254702	11948	Dimovo
	VID22	Кула	291001	216141	191453	26112	Kula
	VID25	Макреш	228790	143897	128220	13124	Makresh
	VID30	Ново село	109487	94136	86335	37081	Novo Selo
	VID33	Ружинци	232555	176987	153850	22242	Ruzhintsi
	VID37	Чупрене	327316	136725	64703	0	Chuprene
BG313	VRC	Враца	3619769	2717362	2279441	245515	Vratsa
	VRC05	Борован	210729	184804	167405	0	Borovan
	VRC08	Бяла Слатина	572343	479782	429995	119335	Byala Slatina
	VRC10	Враца	679403	444709	366277	17784	Vratsa
	VRC20	Козлодуй	284874	238190	224876	76955	Kozloduy
	VRC21	Криводол	326857	266144	225573	0	Krivodol
	VRC27	Мездра	519112	283460	187403	0	Mezdra
	VRC28	Мизия	209309	180399	163475	29179	Mizia
	VRC31	Оряхово	326549	274041	244476	0	Oryahovo
	VRC32	Роман	301524	194906	120239	0	Roman
	VRC35	Хайредин	189069	170927	149722	2262	Hayredin
BG315	LOV	Ловеч	4128764	2231550	1557437	83571	Lovech
	LOV02	Априлци	238256	118219	66116	0	Apriltsi
	LOV17	Летница	177719	140189	111455	23235	Letnitsa
	LOV18	Ловеч	946284	639608	478906	26716	Lovech
	LOV19	Луковит	453408	322005	234118	30270	Lukovit
	LOV33	Тетевен	697161	202996	123122	0	Teteven
	LOV34	Троян	888839	391145	250556	0	Troyan
	LOV36	Угърчин	523103	293577	204086	3350	Ugarchin
	LOV38	Ябланица	203994	123811	89078	0	Yablanitsa
BG312	MON	Монтана	3635575	2513755	2104292	227500	Montana

II. Територия, повърхнина и климат

1. Баланс на територията на Република България към 31.12.2000 г. по вид територия, статистически зони, статистически райони и по области и общини^{1,2}

Territorial balance of the Republic of Bulgaria by kind of territory, statistical zone, statistical region and by district and municipality as of 31.12.2000^{1,2}

(Продължение)
(Continued)

(Декари)
(Decares)

NUTS	EKATTE	Статистически зони Статистически райони Области Общини	Общо Total	Територия по вид Territory by kind			Statistical zones, statistical regions, districts and municipalities
				земеделска Agricultural			
				общо Total	в т.ч. обработваема площ of which: Arable land		
					общо Total	в т.ч. поливна площ of which: Irrigated land	
	MON02	Берковица	465043	214967	146268	0	Berkovitsa
	MON04	Бойчиновци	308334	260475	224718	11101	Boychinovtsi
	MON07	Брусарци	194434	159738	140632	38236	Brusartsi
	MON11	Вълчедръм	431514	394346	358416	54829	Valchedram
	MON12	Вършец	240112	105594	74667	0	Varshets
	MON14	Георги Дамяново	320628	142754	96451	1175	Georgi Damyanovo
	MON24	Лом	323882	264074	240056	59360	Lom
	MON26	Медковец	191089	179799	166051	0	Medkovets
	MON29	Монтана	652681	472753	382580	57389	Montana
	MON36	Чипровци	286881	113459	82538	0	Chiprovtsi
	MON38	Якимово	220977	205796	191915	5410	Yakimovo
BG314	PVN	Плевен	4653324	3791859	3253224	692698	Pleven
	PVN03	Белене	285046	204428	172000	22628	Belene
	PVN08	Гулянци	459201	381606	333850	61365	Gulyantsi
	PVN10	Долна Митрополия	674897	586000	514597	79191	Dolna Mitropolia
	PVN11	Долни Дъбник	307569	254127	218253	99749	Dolni Dabnik
	PVN23	Искър	243899	212868	180407	57515	Iskar
	PVN39	Кнежа	317812	288131	255223	148533	Knezha
	PVN16	Левски	414692	358436	316346	93666	Levski
	PVN21	Никопол	416582	313963	259931	17055	Nikopol
	PVN24	Плевен	809712	627167	533730	9233	Pleven
	PVN27	Пордим	238132	208005	183586	8929	Pordim
	PVN37	Червен бряг	485782	357128	285301	94834	Cherven Bryag
BG32	BG32	Северен централен	14973970	10190345	8522408	1105329	North Central
BG321	VTR	Велико Търново	4661572	3088784	2623531	408552	Veliko Tarnovo
	VTR04	Велико Търново	885345	528076	442734	82320	Veliko Tarnovo
	VTR06	Горна Оряховица	305151	226250	200322	63791	Gorna Oryahovitsa
	VTR13	Елена	671389	253259	195493	0	Elena
	VTR14	Златарица	232676	118763	105663	0	Zlataritsa
	VTR20	Лясковец	177373	128595	112548	0	Lyaskovets
	VTR22	Павликени	622690	504078	433825	161699	Pavlikeni
	VTR26	Полски Тръмбеш	463652	392032	334814	44820	Polski Trambesh
	VTR28	Свищов	625321	516509	452821	47399	Svishtov
	VTR31	Стражица	520953	324862	276297	0	Strazhitsa
	VTR32	Сухиндол	157022	96360	69014	8523	Suhindol
BG322	GAB	Габрово	2023005	1068033	721654	65296	Gabrovo
	GAB05	Габрово	555579	243109	144208	2978	Gabrovo

1. Баланс на територията на Република България към 31.12.2000 г. по вид територия, статистически зони, статистически райони и по области и общини^{1,2}

 Territorial balance of the Republic of Bulgaria by kind of territory, statistical zone, statistical region and by district and municipality as of 31.12.2000^{1,2}

 (Продължение)
(Continued)

 (Декари)
(Decares)

NUTS	EKATTE	Статистически зони Статистически райони Области Общини	Общо Total	Територия по вид Territory by kind			Statistical zones, statistical regions, districts and municipalities
				земеделска Agricultural			
				общо Total	в т.ч. обработваема площ of which: Arable land		
					общо Total	в т.ч. поливна площ of which: Irrigated land	
	GAB12	Дряново	271162	167224	104904	0	Dryanovo
	GAB29	Севлиево	941355	548520	409916	62318	Sevlievo
	GAB35	Трявна	254909	109180	62626	0	Tryavna
BG324	RAZ	Разград	2639744	1907934	1638168	143949	Razgrad
	RAZ11	Завет	273872	173494	152590	0	Zavet
	RAZ14	Исперих	402244	291727	258478	0	Isperih
	RAZ16	Кубрат	471280	364331	308831	88197	Kubrat
	RAZ17	Лозница	410402	308665	258521	55752	Loznitsa
	RAZ26	Разград	598378	430766	363036	0	Razgrad
	RAZ29	Самуил	250288	173647	152967	0	Samuil
	RAZ36	Цар Калоян	233280	165304	143745	0	Tsar Kaloyan
BG323	RSE	Русе	2803364	2127536	1831119	420451	Ruse
	RSE03	Борово	252227	190966	152265	16207	Borovo
	RSE04	Бяла	352032	264576	233194	9726	Byala
	RSE05	Ветово	448702	306092	267372	21032	Vetovo
	RSE08	Две могили	342295	248948	201505	10893	Dve Mogili
	RSE13	Иваново	425750	340171	289706	103501	Ivanovo
	RSE27	Русе	469194	359033	326524	157346	Ruse
	RSE33	Сливо поле	254960	201546	186327	40807	Slivo Pole
	RSE37	Ценово	258204	216204	174226	60939	Tsenovo
BG325	SLS	Силистра	2846285	1998058	1707936	67081	Silistra
	SLS01	Алфатар	248566	137195	116944	0	Alfatar
	SLS07	Главиница	481230	316708	273965	4298	Glavinitsa
	SLS10	Дулово	566326	397996	333616	0	Dulovo
	SLS15	Кайнарджа	314961	229250	182584	0	Kaynardzha
	SLS31	Силистра	515891	381789	328730	0	Silistra
	SLS32	Ситово	270966	207222	182855	0	Sitovo
	SLS34	Тутракан	448345	327898	289242	62783	Tutrakan
BG33	BG33	Североизточен	14487397	9867140	8550037	751917	North-East
BG331	VAR	Варна	3819472	2293243	1980811	129200	Varna
	VAR01	Аврен	353776	206789	184345	22794	Avren
	VAR02	Аксаково	460536	318343	272161	5700	Aksakovo
	VAR04	Белослав	60079	26449	23348	0	Beloslav
	VAR05	Бяла	161842	59263	55271	0	Byala
	VAR06	Варна	237485	96097	89102	1990	Varna
	VAR08	Ветрино	292333	250112	207219	0	Vetrino
	VAR09	Вълчи дол	472518	380166	344042	6525	Valchi Dol

II. Територия, повърхнина и климат

1. Баланс на територията на Република България към 31.12.2000 г. по вид територия, статистически зони, статистически райони и по области и общини^{1,2}

Territorial balance of the Republic of Bulgaria by kind of territory, statistical zone, statistical region and by district and municipality as of 31.12.2000^{1,2}

(Продължение)
(Continued)

(Декари)
(Decares)

NUTS	EKATTE	Статистически зони Статистически райони Области Общини	Общо Total	Територия по вид Territory by kind			Statistical zones, statistical regions, districts and municipalities
				земеделска Agricultural			
				общо Total	в т.ч. обработваема площ of which: Arable land		
					общо Total	в т.ч. поливна площ of which: Irrigated land	
	VAR14	Девня	485147	170071	148561	35941	Devnya
	VAR13	Долни чифлик	121052	62739	51878	8401	Dolni Chiflik
	VAR16	Дългопол	440945	184115	150777	27745	Dalgopol
	VAR24	Провадия	517882	372897	310691	20104	Provadia
	VAR26	Суворово	215877	166202	143416	0	Suvorovo
BG332	DOB	Добрич	4719713	3791421	3445583	43260	Dobrich
	DOB03	Балчик	524153	413589	388189	3040	Balchik
	DOB12	Генерал Тошево	982238	854119	795292	0	General Toshevo
	DOB28	Добрич	109018	73112	70595	0	Dobrich
	DOB15	Добрич-селска	1296163	1008590	914752	1000	Dobrich
	DOB17	Каварна	481367	416747	374319	17905	Kavarna
	DOB20	Крушари	417458	327560	281646	0	Krushari
	DOB27	Тервел	579677	413271	359732	0	Tervel
	DOB29	Шабла	329639	284433	261058	21315	Shabla
BG334	TGV	Търговище	2558528	1707041	1367619	205473	Targovishte
	TGV02	Антоново	478775	260302	195623	0	Antonovo
	TGV22	Омуртаг	400831	277658	192619	14294	Omurtag
	TGV23	Опака	157352	101403	85827	2154	Opaka
	TGV24	Попово	832899	593909	496517	143462	Popovo
	TGV35	Търговище	688671	473769	397033	45563	Targovishte
BG333	SHU	Шумен	3389684	2075435	1756024	373984	Shumen
	SHU23	Велики Преслав	277626	164702	148349	45598	Veliki Preslav
	SHU07	Венец	222586	145467	126743	0	Venets
	SHU10	Върбица	456803	148402	115188	0	Varbitsa
	SHU18	Каолиново	293535	205794	176252	0	Kaolinovo
	SHU19	Каспичан	274402	191108	154998	88834	Kaspichan
	SHU21	Никола Козлево	264335	165207	142731	0	Nikola Kozlevo
	SHU22	Нови пазар	317646	227113	188417	23705	Novi Pazar
	SHU25	Смядово	353767	148947	131392	12250	Smyadovo
	SHU11	Хитрино	276694	223066	181638	44472	Hitrino
	SHU30	Шумен	652290	455629	390316	159125	Shumen
BG34	BG34	Югоизточен	19798732	11311737	9144922	1179605	South-East
BG341	BGS	Бургас	7748067	3999183	3146875	199215	Burgas
	BGS01	Айтос	402866	298543	236315	0	Aytos
	BGS04	Бургас	512248	319422	259646	25523	Burgas
	BGS08	Камено	354946	293042	262394	50814	Kameno
	BGS09	Карнобат	806147	661522	540480	16376	Karnobat

1. Баланс на територията на Република България към 31.12.2000 г. по вид територия, статистически зони, статистически райони и по области и общини^{1,2}

 Territorial balance of the Republic of Bulgaria by kind of territory, statistical zone, statistical region and by district and municipality as of 31.12.2000^{1,2}

 (Продължение)
(Continued)

 (Декари)
(Decares)

NUTS	EKATTE	Статистически зони Статистически райони Области Общини	Общо Total	Територия по вид Territory by kind			Statistical zones, statistical regions, districts and municipalities
				земеделска Agricultural			
				общо Total	в т.ч. обработваема площ of which: Arable land		
					общо Total	в т.ч. поливна площ of which: Irrigated land	
	BGS12	Малко Търново	783672	178560	117966	0	Malko Tarnovo
	BGS15	Несебър	420443	168200	121606	40874	Nesebar
	BGS17	Поморие	413189	273419	215693	35783	Pomorie
	BGS27	Приморско	272027	58069	49620	0	Primorsko
	BGS18	Руен	689937	310420	245533	3740	Ruen
	BGS21	Созопол	588024	256528	203634	0	Sozopol
	BGS06	Средец	1149878	677146	528566	0	Sredets
	BGS23	Сунгурларе	824288	395862	290938	26105	Sungurlare
	BGS13	Царево	530402	108450	74484	0	Tsarevo
BG342	SLV	Сливен	3544066	1826925	1487271	342321	Sliven
	SLV11	Котел	858082	292209	184635	11153	Kotel
	SLV16	Нова Загора	876858	690604	602844	127037	Nova Zagora
	SLV20	Сливен	1366630	709607	590572	203016	Sliven
	SLV24	Твърдица	442496	134505	109220	1115	Tvarditsa
BG344	SZR	Стара Загора	5151124	2907442	2423602	383726	Stara Zagora
	SZR04	Братя Даскалови	526251	328063	284530	3151	Bratya Daskalovi
	SZR37	Гурково	292261	68640	45622	0	Gurkovo
	SZR07	Гълъбово	348895	224041	188321	0	Galabovo
	SZR12	Казанлък	634781	275604	204646	31029	Kazanlak
	SZR22	Мъглиж	388884	143796	112856	44391	Maglizh
	SZR38	Николаево	96524	46122	38372	0	Nikolaevo
	SZR23	Опан	257476	220209	197006	49610	Opan
	SZR24	Павел баня	518675	188376	124048	0	Pavel Banya
	SZR27	Раднево	545145	380832	327501	53195	Radnevo
	SZR31	Стара Загора	1019362	631338	561983	182280	Stara Zagora
	SZR36	Чирпан	522870	400421	338717	20070	Chirpan
BG343	JAM	Ямбол	3355475	2578187	2087174	254343	Yambol
	JAM03	Болярово	667881	443180	318146	49754	Bolyarovo
	JAM07	Елхово	701703	515918	387369	38568	Elhovo
	JAM22	Стралджа	676285	550660	451038	80843	Straldzha
	JAM25	Тунджа	1218882	1013265	879629	74359	Tundzha
	JAM26	Ямбол	90724	55164	50992	10819	Yambol
<i>BG4</i>	<i>BG4</i>	<i>Югозападна и Южна централна България</i>	<i>42671495</i>	<i>19113535</i>	<i>12653117</i>	<i>2960047</i>	<i>South-West and South Central Bulgaria</i>
BG41	BG41	Югозападен	20306441	8698653	5269358	831719	South-West
BG413	BLG	Благоевград	6449474	2297601	1157747	287764	Blagoevgrad
	BLG01	Банско	475881	137273	59751	13236	Bansko

II. Територия, повърхнина и климат

1. Баланс на територията на Република България към 31.12.2000 г. по вид територия, статистически зони, статистически райони и по области и общини^{1,2}

Territorial balance of the Republic of Bulgaria by kind of territory, statistical zone, statistical region and by district and municipality as of 31.12.2000^{1,2}

(Продължение)
(Continued)

(Декари)
(Decares)

NUTS	EKATTE	Статистически зони Статистически райони Области Общини	Общо Total	Територия по вид Territory by kind			Statistical zones, statistical regions, districts and municipalities
				земеделска Agricultural			
				общо Total	в т.ч. обработваема площ of which: Arable land		
					общо Total	в т.ч. поливна площ of which: Irrigated land	
	BLG02	Белица	293536	63133	34203	0	Belitsa
	BLG03	Благоевград	620118	292291	109641	47854	Blagoevgrad
	BLG11	Гоце Делчев	330210	112472	80267	18385	Gotse Delchev
	BLG13	Гърмен	388479	95930	71191	14489	Garmen
	BLG28	Кресна	344549	77242	35133	8524	Kresna
	BLG33	Петрич	650132	303869	177549	65834	Petrich
	BLG37	Разлог	440314	156256	91007	15456	Razlog
	BLG40	Сандански	998416	348477	158588	73531	Sandanski
	BLG42	Сатовча	332591	139316	82072	2500	Satovcha
	BLG44	Симитли	553004	174262	69781	0	Simitli
	BLG49	Струмяни	355190	127006	72065	10011	Strumyani
	BLG52	Хаджидимово	327778	160672	62325	17944	Hadzhidimovo
	BLG53	Якоруда	339276	109402	54174	0	Yakoruda
BG415	KNL	Кюстендил	3051517	1501276	825467	163020	Kyustendil
	KNL04	Бобов дол	206188	137388	99399	12181	Bobovdol
	KNL05	Бобошево	135142	76772	55996	10170	Boboshevo
	KNL48	Дупница	329059	205410	136932	25279	Dupnitsa
	KNL27	Кочериново	182306	91191	50439	23503	Kocherinovo
	KNL29	Кюстендил	959429	456454	274188	69474	Kyustendil
	KNL31	Невестино	439686	187969	101071	5583	Nevestino
	KNL38	Рила	360960	144052	27734	9530	Rila
	KNL41	Сапарева баня	180921	73049	34677	7300	Sapareva Banya
	KNL50	Трекляно	257826	128991	45031	0	Treklyano
BG414	PER	Перник	2394221	1209902	885048	85390	Pernik
	PER08	Брезник	404038	267607	226962	5790	Breznik
	PER19	Земен	253942	97524	55833	0	Zemen
	PER22	Ковачевци	138080	76121	50599	4984	Kovachevtsi
	PER32	Перник	484213	223171	162878	5213	Pernik
	PER36	Радомир	540488	334292	255348	59479	Radomir
	PER51	Трън	573460	211187	133428	9924	Tran
BG412	SFO	София	7062327	3076683	1882785	204220	Sofia
	SFO54	Антон	76098	44636	15098	0	Anton
	SFO06	Божурище	142884	107907	92874	0	Bozhurishte
	SFO07	Ботевград	518951	210238	133903	36864	Botevgrad
	SFO09	Годеч	374680	204884	107180	1600	Godech
	SFO10	Горна Малина	295378	134191	91518	10059	Gorna Malina
	SFO59	Долна баня	66854	28704	20583	0	Dolna Banya

1. Баланс на територията на Република България към 31.12.2000 г. по вид територия, статистически зони, статистически райони и по области и общини^{1,2}

 Territorial balance of the Republic of Bulgaria by kind of territory, statistical zone, statistical region and by district and municipality as of 31.12.2000^{1,2}

 (Продължение)
(Continued)

 (Декари)
(Decares)

NUTS	EKATTE	Статистически зони Статистически райони Области Общини	Общо Total	Територия по вид Territory by kind			Statistical zones, statistical regions, districts and municipalities
				земяделска Agricultural			
				общо Total	в т.ч. обработваема площ of which: Arable land		
					общо Total	в т.ч. поливна площ of which: Irrigated land	
	SF016	Драгоман	323862	188658	118887	0	Dragoman
	SF017	Елин Пелин	433049	234355	176290	97747	Elin Pelin
	SF018	Етрополе	371716	84828	55490	0	Etropole
	SF047	Златица	163306	49956	18818	0	Zlatitsa
	SF020	Ихтиман	541775	214768	153143	39013	Ihtiman
	SF024	Копривщица	139165	52978	25518	0	Koprivshitsa
	SF025	Костенец	302073	105920	74558	0	Kostenets
	SF026	Костинброд	254412	160752	107079	3203	Kostinbrod
	SF056	Мирково	207876	86623	36997	0	Mirkovo
	SF055	Пирдоп	152435	52259	23730	0	Pirdop
	SF034	Правец	316715	154651	94115	3553	Pravets
	SF039	Самоков	1209859	485908	254892	12181	Samokov
	SF043	Своге	868619	301351	152030	0	Svoge
	SF045	Сливница	187433	137142	107120	0	Slivnitsa
	SF057	Чавдар	70797	18457	13584	0	Chavdar
	SF058	Челопеч	44390	17517	9378	0	Chelopech
BG411	SOF	София (столица)	1348902	613191	518311	91325	Sofia cap.
	SOF46	Столична	1348902	613191	518311	91325	Stolichna
BG42	BG42	Южен централен	22365054	10414882	7383759	2128328	South Central
BG425	KRZ	Кърджали	3209108	1367704	597629	61653	Kardzhali
	KRZ02	Ардино	338848	136937	57165	506	Ardino
	KRZ08	Джебел	229079	74021	40351	130	Dzhebel
	KRZ14	Кирково	537871	237233	107433	19331	Kirkovo
	KRZ15	Крумовград	843319	395937	148626	4720	Krumovgrad
	KRZ16	Кърджали	574742	229523	122436	16091	Kardzhali
	KRZ21	Момчилград	358124	168045	64208	11501	Momchilgrad
	KRZ35	Черноочене	327125	126008	57410	9374	Chernoochene
BG423	PAZ	Пазарджик	4456917	1580923	1212733	495854	Pazardzhik
	PAZ03	Батак	677310	69705	52538	0	Batak
	PAZ04	Белово	346356	90380	58725	9472	Belovo
	PAZ06	Брацигово	229425	82981	49974	18822	Bratsigovo
	PAZ08	Велинград	803063	98633	68420	7109	Velingrad
	PAZ14	Лесичово	209430	123365	93539	33669	Lesichovo
	PAZ19	Пазарджик	636722	460916	405773	288096	Pazardzhik
	PAZ20	Панагюрище	598913	236931	161218	0	Panagyurishte
	PAZ21	Пещера	135428	45898	31897	17825	Peshtera
	PAZ24	Ракиново	246438	41577	30577	10473	Rakitovo

II. Територия, повърхнина и климат

1. Баланс на територията на Република България към 31.12.2000 г. по вид територия, статистически зони, статистически райони и по области и общини^{1,2}

Territorial balance of the Republic of Bulgaria by kind of territory, statistical zone, statistical region and by district and municipality as of 31.12.2000^{1,2}

(Продължение)
(Continued)

(Декари)
(Decares)

NUTS	EKATTE	Статистически зони Статистически райони Области Общини	Общо Total	Територия по вид Territory by kind			Statistical zones, statistical regions, districts and municipalities
				земеделска Agricultural			
				общо Total	в т.ч. обработваема площ of which: Arable land		
					общо Total	в т.ч. поливна площ of which: Irrigated land	
	PAZ29	Септември	349372	201720	159123	110388	Septemvri
	PAZ32	Стрелча	224460	128817	100949	0	Strelcha
BG421	PDV	Пловдив	5972891	3449048	2766694	1127568	Plovdiv
	PDV01	Асеновград	653106	302657	241934	90462	Asenovgrad
	PDV07	Брезово	465405	296688	247046	67350	Brezovo
	PDV12	Калояново	347452	258684	220099	144427	Kaloyanovo
	PDV13	Карлово	1095552	485555	287327	34671	Karlovo
	PDV39	Кричим	54895	19758	13439	8895	Krichim
	PDV42	Куклен	-	-	-	-	Kuklen
	PDV15	Лъки	292511	55327	25833	0	Laki
	PDV17	Марица	342657	286433	259480	172746	Maritsa
	PDV40	Перущица	48719	28074	24048	18397	Perushtitsa
	PDV22	Пловдив	101981	41906	40283	24469	Plovdiv
	PDV23	Първомай	533875	394046	310927	125968	Parvomay
	PDV25	Раковски	263963	226417	192063	70755	Rakovski
	PDV26	Родопи	672104	303001	272143	104749	Rodopi
	PDV28	Садово	192859	159120	140264	64097	Sadovo
	PDV43	Сопот	-	-	-	-	Sopot
	PDV41	Стамболийски	61270	44037	33956	21051	Stamboliyski
	PDV33	Съединение	297992	253730	221292	170683	Saedinenie
	PDV37	Хисаря	548550	293615	236560	8848	Hisarya
BG424	SML	Смолян	3192846	850949	436640	0	Smolyan
	SML02	Баните	301165	111807	46023	0	Banite
	SML05	Борино	173204	51514	19826	0	Borino
	SML09	Девин	573684	144692	61081	0	Devin
	SML10	Доспат	282697	65917	29433	0	Dospat
	SML11	Златоград	171537	33398	23694	0	Zlatograd
	SML16	Мадан	174951	41795	27055	0	Madan
	SML18	Неделино	102252	38663	28573	0	Nedelino
	SML27	Рудозем	182919	26620	13389	0	Rudozem
	SML31	Смолян	853997	232127	120286	0	Smolyan
	SML38	Чепеларе	376440	104416	67280	0	Chepelare
BG422	HKV	Хасково	5533292	3166258	2370063	443253	Haskovo
	HKV09	Димитровград	567603	416571	351424	87343	Dimitrovgrad
	HKV11	Ивайловград	814137	261284	152302	7349	Ivaylovgrad
	HKV17	Любимец	344271	201987	159521	41566	Lyubimets
	HKV18	Маджарово	247224	62640	40164	0	Madzharovo

1. Баланс на територията на Република България към 31.12.2000 г. по вид територия, статистически зони, статистически райони и по области и общини^{1,2}

 Territorial balance of the Republic of Bulgaria by kind of territory, statistical zone, statistical region and by district and municipality as of 31.12.2000^{1,2}

 (Продължение)
(Continued)

 (Декари)
(Decares)

NUTS	EKATTE	Статистически зони Статистически райони Области Общини	Общо Total	Територия по вид Territory by kind			Статистически зони, статистически райони, districts and municipalities
				земяделска Agricultural			
				общо Total	в т.ч. обработваема площ of which: Arable land		
					общо Total	в т.ч. поливна площ of which: Irrigated land	
HKV19	Минерални бани		214666	101332	68228	5220	Mineralni Bani
HKV28	Свилеград		700315	511149	337822	33545	Svilengrad
HKV29	Симеоновград		222941	149231	125922	11730	Simeonovgrad
HKV30	Стамболово		276837	136199	91577	8810	Stambolovo
HKV32	Тополовград		710877	433391	339726	0	Topolovgrad
HKV33	Харманли		694625	420998	335398	80772	Harmanli
HKV34	Хасково		739796	471476	367979	166918	Haskovo

II. Територия, повърхнина и климат

1. Баланс на територията на Република България към 31.12.2000 г. по вид територия, статистически зони, статистически райони и по области и общини^{1,2}

Territorial balance of the Republic of Bulgaria by kind of territory, statistical zone, statistical region and by district and municipality as of 31.12.2000^{1,2}

(Продължение)
(Continued)

(Декари)
(Decares)

NUTS	EКАТТЕ	Статистически зони Статистически райони Области Общини	Територия по вид					Statistical zones, statistical regions, districts and municipalities
			Горска Forest	населени места и други урбанизирани територии Urbanized	водни течения и водни площи Water flows and territories	за добив на полезни изкопаеми Mining and digging raw materials	за транспорт и инфраструктура Transport and infrastructure	
BG	BG	Общо за страната	37157538	4603416	2010385	2710867	754879	Total
BG3	BG3	Северна и Югоизточна България	17790425	2912540	1303294	1175230	497636	North and South-East Bulgaria
BG31	BG31	Северозападен	4197524	816019	430382	236915	107408	North-West
BG311	VID	Видин	753045	98154	75414	63644	15085	Vidin
	VID01	Белоградчик	178400	6711	3479	28185	1011	Belogradchik
	VID03	Бойница	29114	3636	2074	1017	953	Boynitsa
	VID06	Брегово	25297	5326	5194	3125	764	Bregovo
	VID09	Видин	49179	42210	33626	3518	4512	Vidin
	VID15	Грамада	34613	6895	1435	728	1344	Gramada
	VID16	Димово	86065	9155	8906	5289	2318	Dimovo
	VID22	Кула	59015	8798	4543	1274	1230	Kula
	VID25	Макреш	77159	3916	2622	581	615	Makresh
	VID30	Ново село	3085	1728	9610	570	358	Novo Selo
	VID33	Ружинци	38587	7012	3045	5636	1288	Ruzhintsi
	VID37	Чупрене	172531	2767	880	13721	692	Chuprene
BG313	VRC	Враца	570993	209818	67059	33766	20771	Vratsa
	VRC05	Борован	5837	15253	2284	123	2428	Borovan
	VRC08	Бяла Слатина	46738	35269	6830	1007	2717	Byala Slatina
	VRC10	Враца	153773	57221	8021	11277	4402	Vratsa
	VRC20	Козлодуй	11566	15219	17673	1134	1092	Kozloduy
	VRC21	Криводол	36439	18135	3004	1315	1820	Krivodol
	VRC27	Мездра	196110	20041	3210	12337	3954	Mezdra
	VRC28	Мизия	10999	13433	3089	314	1075	Mizia
	VRC31	Оряхово	20728	11744	18282	509	1245	Oryahovo
	VRC32	Роман	85224	11783	2718	5490	1403	Roman
	VRC35	Хайредин	3579	11720	1948	260	635	Hayredin
BG315	LOV	Ловеч	1587639	146587	40549	99558	22881	Lovech
	LOV02	Априлци	109551	7969	2010	0	507	Apriltsi
	LOV17	Летница	27599	4384	3264	1345	938	Letnitsa
	LOV18	Ловеч	217419	57968	12744	10957	7588	Lovech
	LOV19	Луковит	96002	20545	7195	2756	4905	Lukovit
	LOV33	Тетевен	453018	14054	2800	22959	1334	Teteven
	LOV34	Троян	411733	23909	7764	51671	2617	Troyan
	LOV36	Угърчин	208603	9221	3482	5739	2481	Ugarchin
	LOV38	Ябланица	63714	8537	1290	4131	2511	Yablanitsa
BG312	MON	Монтана	851553	142008	93823	14231	20205	Montana
	MON02	Берковица	214949	19973	10901	1890	2363	Berkovitsa
	MON04	Бойчиновци	26551	13478	4337	2006	1487	Boychinovtsi

1. Баланс на територията на Република България към 31.12.2000 г. по вид територия, статистически зони, статистически райони и по области и общини^{1,2}

 Territorial balance of the Republic of Bulgaria by kind of territory, statistical zone, statistical region and by district and municipality as of 31.12.2000^{1,2}

 (Продължение)
(Continued)

 (Декари)
(Decares)

NUTS	EKATTE	Статистически зони Статистически райони Области Общини	Територия по вид					Statistical zones, statistical regions, districts and municipalities
			Горска Forest	населени места и други урбанизирани територии Urbanized	водни течения и водни площи Water flows and territories	за добив на полезни изкопаеми Mining and digging raw materials	за транспорт и инфраструктура Transport and infrastructure	
	MON07	Брусарци	21702	8268	2757	781	1188	Brusartsi
	MON11	Вълчедръм	6701	14518	14554	222	1173	Valchedram
	MON12	Вършец	124004	6752	1564	1419	779	Varshets
	MON14	Георги Дамяново	165898	5513	4913	627	923	Georgi Damyanovo
	MON24	Лом	14858	18522	24104	332	1992	Lom
	MON26	Медковец	0	7445	2878	239	728	Medkovets
	MON29	Монтана	118920	25604	23137	4284	7983	Montana
	MON36	Чипровци	152738	15353	2469	2209	653	Chiprovtsi
	MON38	Якимово	5232	6582	2209	222	936	Yakimovo
BG314	PVN	Плевен	434294	219452	153537	25716	28466	Pleven
	PVN03	Белене	40054	10725	27573	1109	1157	Belene
	PVN08	Гулянци	34437	14616	25427	1918	1197	Gulyantsi
	PVN10	Долна Митрополия	45799	21225	15473	1559	4841	Dolna Mitropolia
	PVN11	Долни Дъбник	22658	11818	14729	1641	2596	Dolni Dabnik
	PVN23	Искър	17041	7314	4045	1459	1172	Iskar
	PVN39	Кнежа	4431	17903	4192	1881	1274	Knezha
	PVN16	Левски	25904	16657	10276	860	2559	Levski
	PVN21	Никопол	63959	15408	20305	1627	1320	Nikopol
	PVN24	Плевен	93980	67204	7536	7727	6098	Pleven
	PVN27	Пордим	9735	12463	5339	810	1780	Pordim
	PVN37	Червен бряг	76296	24119	18642	5125	4472	Cherven Bryag
BG32	BG32	Северен централен	3566633	708311	266067	136514	106100	North Central
BG321	VTR	Велико Търново	1172312	221554	94007	51349	33566	Veliko Tarnovo
	VTR04	Велико Търново	280977	41022	12143	15036	8091	Veliko Tarnovo
	VTR06	Горна Оряховица	40850	19564	7491	5952	5044	Gorna Oryahovitsa
	VTR13	Елена	383003	19340	7440	5622	2725	Elena
	VTR14	Златарица	106522	2830	2321	1171	1069	Zlataritsa
	VTR20	Лясковец	23842	17451	2623	2212	2650	Lyaskovets
	VTR22	Павликени	54831	41847	14613	3586	3735	Pavlikeni
	VTR26	Полски Тръмбеш	46212	12964	7405	2666	2373	Polski Trambesh
	VTR28	Свищов	48410	28672	24975	3001	3754	Svishtov
	VTR31	Стражица	143951	32317	6062	10291	3470	Strazhitsa
	VTR32	Сухиндол	43714	5547	8934	1812	655	Suhindol
BG322	GAB	Габрово	807098	87123	19892	27292	13567	Gabrovo
	GAB05	Габрово	264348	30615	4057	9436	4014	Gabrovo
	GAB12	Дряново	79624	16157	2452	2947	2758	Dryanovo
	GAB29	Севлиево	328432	33457	11901	13967	5078	Sevlievo
	GAB35	Трявна	134694	6894	1482	942	1717	Tryavna
BG324	RAZ	Разград	547142	132331	18959	16406	16972	Razgrad

II. Територия, повърхнина и климат

1. Баланс на територията на Република България към 31.12.2000 г. по вид територия, статистически зони, статистически райони и по области и общини^{1,2}

Territorial balance of the Republic of Bulgaria by kind of territory, statistical zone, statistical region and by district and municipality as of 31.12.2000^{1,2}

(Продължение)
(Continued)

(Декари)
(Decares)

NUTS	EKATTE	Статистически зони Статистически райони Области Общини	Територия по вид					Statistical zones, statistical regions, districts and municipalities
			Горска Forest	населени места и други урбанизирани територии Urbanized	водни течения и водни площи Water flows and territories	за добив на полезни изкопаеми Mining and digging raw materials	за транспорт и инфраструктура Transport and infrastructure	
	RAZ11	Завет	84771	12297	576	896	1838	Zavet
	RAZ14	Исперих	76958	27168	1081	2940	2370	Isperih
	RAZ16	Кубрат	78902	22330	1775	1875	2067	Kubrat
	RAZ17	Лозница	75476	12958	8203	1577	3523	Loznitsa
	RAZ26	Разград	117280	34960	3751	7285	4336	Razgrad
	RAZ29	Самуил	57807	14625	1814	703	1692	Samuil
	RAZ36	Цар Калоян	55948	7993	1759	1130	1146	Tsar Kaloyan
BG323	RSE	Русе	408804	130057	76925	33729	26313	Ruse
	RSE03	Борово	37265	10134	10387	1896	1579	Borovo
	RSE04	Бяла	65907	7802	6314	4260	3173	Byala
	RSE05	Ветово	102089	24778	1499	10221	4023	Vetovo
	RSE08	Две могили	75018	7680	2347	5927	2375	Dve Mogili
	RSE13	Иваново	55322	11360	6003	5909	6985	Ivanovo
	RSE27	Русе	30277	48571	22128	3393	5792	Ruse
	RSE33	Сливо поле	19333	12411	19737	642	1291	Slivo Pole
	RSE37	Ценово	23593	7321	8510	1481	1095	Tsenovo
BG325	SLS	Силистра	631277	137246	56284	7738	15682	Silistra
	SLS01	Алфатар	99902	9175	117	867	1310	Alfatar
	SLS07	Главиница	133589	22938	5783	170	2042	Glavinitsa
	SLS10	Дулово	133905	27700	675	3130	2920	Dulovo
	SLS15	Кайнарджа	72917	11160	120	474	1040	Kaynardzha
	SLS31	Силистра	72631	36606	18090	1527	5248	Silistra
	SLS32	Ситово	39792	14637	7471	612	1232	Sitovo
	SLS34	Тутракан	78541	15030	24028	958	1890	Tutrakan
BG33	BG33	Североизточен	3293273	814537	171496	228929	112022	North-East
BG331	VAR	Варна	1071521	259040	74417	87877	33374	Varna
	VAR01	Аврен	113810	19558	4230	6466	2923	Avren
	VAR02	Аксаково	102337	24428	2012	7340	6076	Aksakovo
	VAR04	Белослав	12039	8434	9248	2873	1036	Beloslav
	VAR05	Бяла	89066	5586	862	6334	731	Byala
	VAR06	Варна	60618	48837	14836	13601	3496	Varna
	VAR08	Ветрино	20585	14417	1261	3159	2799	Vetrino
	VAR09	Вълчи дол	54716	28266	3765	2883	2722	Valchi Dol
	VAR14	Девня	270425	23525	5439	13671	2016	Devnya
	VAR13	Долни чифлик	28068	17055	3420	6760	3010	Dolni Chiflik
	VAR16	Дългопол	200945	21989	21566	9106	3224	Dalgopol
	VAR24	Провадия	88963	33829	6833	11636	3724	Provadia
	VAR26	Суворово	29949	13116	945	4048	1617	Suvorovo
BG332	DOB	Добрич	579441	257729	13484	40117	37521	Dobrich

1. Баланс на територията на Република България към 31.12.2000 г. по вид територия, статистически зони, статистически райони и по области и общини^{1,2}

 Territorial balance of the Republic of Bulgaria by kind of territory, statistical zone, statistical region and by district and municipality as of 31.12.2000^{1,2}

 (Продължение)
(Continued)

 (Декари)
(Decares)

NUTS	EKATTE	Статистически зони Статистически райони Области Общини	Територия по вид					Statistical zones, statistical regions, districts and municipalities
			Горска Forest	населени места и други урбанизирани територии Urbanized	водни течения и водни площи Water flows and territories	за добив на полезни изкопаеми Mining and digging raw materials	за транспорт и инфраструктура Transport and infrastructure	
	DOB03	Балчик	65217	31096	894	5151	8206	Balchik
	DOB12	Генерал Тошево	70412	45427	362	6479	5439	General Toshevo
	DOB28	Добрич	6656	19528	370	3225	6127	Dobrich
	DOB15	Добрич-селска	203316	65864	2471	8526	7396	Dobrich
	DOB17	Каварна	28276	29720	112	3992	2520	Kavarna
	DOB20	Крушари	63751	16862	973	6296	2016	Krushari
	DOB27	Тервел	130714	28928	786	2539	3439	Tervel
	DOB29	Шабла	11099	20304	7516	3909	2378	Shabla
BG334	TGV	Търговище	662770	103516	34722	32651	17828	Targovishte
	TGV02	Антоново	177635	22709	5871	9686	2572	Antonovo
	TGV22	Омуртаг	93759	18340	4708	3914	2452	Omurtag
	TGV23	Опака	48567	4403	1411	872	696	Opaka
	TGV24	Попово	183400	28770	9237	12543	5040	Popovo
	TGV35	Търговище	159409	29294	13495	5636	7068	Targovishte
BG333	SHU	Шумен	979541	194252	48873	68284	23299	Shumen
	SHU23	Велики Преслав	82955	17025	4127	6520	2297	Veliki Preslav
	SHU07	Венец	60573	11972	893	2670	1011	Venets
	SHU10	Върбица	262853	14667	23996	5795	1090	Varbitsa
	SHU18	Каолиново	60656	18364	782	6310	1629	Kaolinovo
	SHU19	Каспичан	53069	14155	2515	11159	2396	Kaspichan
	SHU21	Никола Козлево	83165	12983	689	1367	924	Nikola Kozlevo
	SHU22	Нови пазар	61873	17437	3210	5834	2179	Novi Pazar
	SHU25	Смядово	170501	11268	3476	17595	1980	Smyadovo
	SHU11	Хитрино	26977	18735	520	4840	2556	Hitrino
	SHU30	Шумен	116919	57646	8665	6194	7237	Shumen
BG34	BG34	Югоизточен	6732995	573673	435349	572872	172106	South-East
BG341	BGS	Бургас	3136054	182873	189453	194796	45708	Burgas
	BGS01	Айтос	73537	7828	4430	16072	2456	Aytos
	BGS04	Бургас	40129	56713	69970	16678	9336	Burgas
	BGS08	Камено	16214	18432	19277	5798	2183	Kameno
	BGS09	Карнобат	83202	19312	14059	22302	5750	Karnobat
	BGS12	Малко Търново	591874	2995	2642	5428	2173	Malko Tarnovo
	BGS15	Несебър	221896	15266	6919	6220	1942	Nesebar
	BGS17	Поморие	105037	7485	14436	10130	2682	Pomorie
	BGS27	Приморско	196601	2381	5426	8640	910	Primorsko
	BGS18	Руен	336770	7400	6367	24870	4110	Ruen
	BGS21	Созопол	289883	6366	17342	14801	3104	Sozopol
	BGS06	Средец	405054	21775	8488	32210	5205	Sredets
	BGS23	Сунгурларе	375438	9523	17086	22499	3880	Sungurlare

II. Територия, повърхнина и климат

1. Баланс на територията на Република България към 31.12.2000 г. по вид територия, статистически зони, статистически райони и по области и общини^{1,2}

Territorial balance of the Republic of Bulgaria by kind of territory, statistical zone, statistical region and by district and municipality as of 31.12.2000^{1,2}

(Продължение)
(Continued)

(Декари)
(Decares)

NUTS	EKATTE	Статистически зони Статистически райони Области Общини	Територия по вид					Statistical zones, statistical regions, districts and municipalities
			горска Forest	населени места и други урбанизирани територии Urbanized	водни течения и водни площи Water flows and territories	за добив на полезни изкопаеми Mining and digging raw materials	за транспорт и инфраструктура Transport and infrastructure	
	BGS13	Царево	400419	7397	3011	9148	1977	Tsarevo
BG342	SLV	Сливен	1414441	70067	64809	94702	73122	Sliven
	SLV11	Котел	481661	6599	3373	19725	54515	Kotel
	SLV16	Нова Загора	109281	19027	28867	23882	5197	Nova Zagora
	SLV20	Сливен	554291	37606	23172	30923	11031	Sliven
	SLV24	Твърдица	269208	6835	9397	20172	2379	Tvarditsa
BG344	SZR	Стара Загора	1665026	211471	120847	209551	36787	Stara Zagora
	SZR04	Братя Даскалови	162012	18384	7714	6220	3858	Bratya Daskalovi
	SZR37	Гурково	200588	1716	12954	7341	1022	Gurkovo
	SZR07	Гълъбово	65013	14487	12324	30453	2577	Galabovo
	SZR12	Казанлък	276816	50651	16705	12225	2780	Kazanlak
	SZR22	Мъглиж	220382	4963	6687	9562	3494	Maglizh
	SZR38	Николаево	41649	1525	4811	1734	683	Nikolaevo
	SZR23	Опан	21479	5236	7949	1264	1339	Opan
	SZR24	Павел баня	293759	13431	8679	12404	2026	Pavel Banya
	SZR27	Раднево	22658	14612	18840	105374	2829	Radnevo
	SZR31	Стара Загора	276378	62449	17622	19607	11968	Stara Zagora
	SZR36	Чирпан	84292	24017	6562	3367	4211	Chirpan
BG343	JAM	Ямбол	517474	109262	60240	73823	16489	Yambol
	JAM03	Болярово	175994	18376	9197	19322	1812	Bolyarovo
	JAM07	Елхово	144612	16314	11937	10050	2872	Elhovo
	JAM22	Стралджа	81804	17171	7606	15134	3910	Straldzha
	JAM25	Тунджа	108749	37568	26341	26092	6867	Tundzha
	JAM26	Ямбол	6315	19833	5159	3225	1028	Yambol
BG4	BG4	Югозападна и Южна централна България	19367113	1690876	707091	1535637	257243	South-West and South Central Bulgaria
BG41	BG41	Югозападен	9605855	948237	207980	727016	118700	South-West
BG413	BLG	Благоевград	3635936	133354	52568	307654	22361	Blagoevgrad
	BLG01	Банско	276555	4729	2075	54116	1133	Bansko
	BLG02	Белица	221862	3193	815	3637	896	Belitsa
	BLG03	Благоевград	263196	36389	6615	19239	2388	Blagoevgrad
	BLG11	Гоце Делчев	178216	8293	2855	27460	914	Gotse Delchev
	BLG13	Гърмен	270270	4166	2511	14697	905	Garmen
	BLG28	Кресна	246551	3150	1510	15358	738	Kresna
	BLG33	Петрич	298390	22899	9832	11903	3239	Petrich
	BLG37	Разлог	243969	11896	3412	23643	1138	Razlog
	BLG40	Сандански	543450	19893	9631	72660	4305	Sandanski
	BLG42	Сатовча	175896	3879	1140	11535	825	Satovcha
	BLG44	Симитли	348867	4247	3532	20107	1989	Simitli

1. Баланс на територията на Република България към 31.12.2000 г. по вид територия, статистически зони, статистически райони и по области и общини^{1,2}

 Territorial balance of the Republic of Bulgaria by kind of territory, statistical zone, statistical region and by district and municipality as of 31.12.2000^{1,2}

 (Продължение)
(Continued)

 (Декари)
(Decares)

NUTS	EKATTE	Статистически зони Статистически райони Области Общини	Територия по вид					Statistical zones, statistical regions, districts and municipalities
			горска Forest	населени места и други урбанизирани територии Urbanized	водни течения и водни площи Water flows and territories	за добив на полезни изкопаеми Mining and digging raw materials	за транспорт и инфраструктура Transport and infrastructure	
	BLG49	Струмяни	211903	1636	3715	9334	1596	Strumyani
	BLG52	Хаджидимово	146809	4710	3437	11352	798	Hadzhidimovo
	BLG53	Якоруда	210002	4274	1488	12613	1497	Yakoruda
BG415	KNL	Кюстендил	1273250	105445	29507	126856	15183	Kyustendil
	KNL04	Бобов дол	44908	10293	1048	11284	1267	Bobovdol
	KNL05	Бобошево	48550	4448	1456	3136	780	Boboshevo
	KNL48	Дупница	85594	18678	4994	11648	2735	Dupnitsa
	KNL27	Кочериново	73851	7974	2132	6558	600	Kocherinovo
	KNL29	Кюстендил	403184	39669	13293	40370	6459	Kyustendil
	KNL31	Невестино	227883	10038	3048	9396	1352	Nevestino
	KNL38	Рила	184007	3500	2043	26882	476	Rila
	KNL41	Сапарева баня	97093	5811	991	3247	730	Sapareva Banya
	KNL50	Трекляно	108180	5034	502	14335	784	Treklyano
BG414	PER	Перник	928518	130044	30562	80593	14602	Pernik
	PER08	Брезник	108912	12004	2143	11575	1797	Breznik
	PER19	Земен	138578	9275	2569	4665	1331	Zemen
	PER22	Ковачевци	48262	5522	6356	1152	667	Kovachevtsi
	PER32	Перник	168656	53214	5304	30618	3250	Pernik
	PER36	Радомир	147446	30140	9909	12976	5725	Radomir
	PER51	Трън	316664	19889	4281	19607	1832	Tran
BG412	SFO	София	3409549	311660	52195	164621	47619	Sofia
	SFO54	Антон	25432	1506	90	3089	1345	Anton
	SFO06	Божурище	19495	9287	1012	1448	3735	Bozhurishte
	SFO07	Ботевград	271126	23650	4604	6141	3192	Botevgrad
	SFO09	Годеч	132401	12560	872	22717	1246	Godech
	SFO10	Горна Малина	140055	12697	2089	3850	2496	Gorna Malina
	SFO59	Долна баня	32281	3270	1192	895	512	Dolna Banya
	SFO16	Драгоман	104068	18111	1604	9430	1991	Dragoman
	SFO17	Елин Пелин	152130	26444	9572	6600	3948	Elin Pelin
	SFO18	Етрополе	237449	40338	1395	6705	1001	Etropole
	SFO47	Златица	96905	4810	1179	9484	972	Zlatitsa
	SFO20	Ихтиман	290758	18401	7106	5433	5309	Ihtiman
	SFO24	Копривщица	84027	1409	252	103	396	Koprivshtitsa
	SFO25	Костенец	177461	11054	1904	4214	1520	Kostenets
	SFO26	Костинброд	56252	23560	3021	8874	1953	Kostinbrod
	SFO56	Мирково	103398	4056	892	11623	1284	Mirkovo
	SFO55	Пирдоп	88279	5470	1775	4178	474	Pirdop
	SFO34	Правец	136566	13971	2316	6173	3038	Pravets
	SFO39	Самоков	661869	30227	6984	18384	6487	Samokov

II. Територия, повърхнина и климат

1. Баланс на територията на Република България към 31.12.2000 г. по вид територия, статистически зони, статистически райони и по области и общини^{1,2}

Territorial balance of the Republic of Bulgaria by kind of territory, statistical zone, statistical region and by district and municipality as of 31.12.2000^{1,2}

(Продължение)
(Continued)

(Декари)
(Decares)

NUTS	EKATTE	Статистически зони Статистически райони Области Общини	Територия по вид					Statistical zones, statistical regions, districts and municipalities
			горска Forest	населени места и други урбанизирани територии Urbanized	водни течения и водни площи Water flows and territories	за добив на полезни изкопаеми Mining and digging raw materials	за транспорт и инфраструктура Transport and infrastructure	
	SFO43	Своге	506736	37897	3078	15130	4427	Svoge
	SFO45	Сливница	21909	10403	591	15744	1644	Slivnitsa
	SFO57	Чавдар	49369	1230	152	1508	81	Chavdar
	SFO58	Челопеч	21583	1309	515	2898	568	Chelopech
BG411	SOF	София (столица)	358602	267734	43148	47292	18935	Sofia cap.
	SOF46	Столична	358602	267734	43148	47292	18935	Stolichna
BG42	BG42	Южен централен	9761258	742639	499111	808621	138543	South Central
BG425	KRZ	Кърджали	1499066	80855	67600	178633	15250	Kardzhali
	KRZ02	Ардино	179673	5033	7735	7433	2037	Ardino
	KRZ08	Джебел	141245	6916	1210	4853	834	Dzhebel
	KRZ14	Кирково	268332	8557	5625	16388	1736	Kirkovo
	KRZ15	Крумовград	396019	16043	6759	25316	3245	Krumovgrad
	KRZ16	Кърджали	224809	28786	36645	51273	3706	Kardzhali
	KRZ21	Момчилград	119304	11327	6718	50423	2307	Momchilgrad
	KRZ35	Черноочене	169684	4193	2908	22947	1385	Chernoouchene
BG423	PAZ	Пазарджик	2438893	121482	114750	174581	26288	Pazardzhik
	PAZ03	Батак	554300	3817	29138	17772	2578	Batak
	PAZ04	Белово	229651	6450	7135	11139	1601	Belovo
	PAZ06	Брацигово	121312	6528	4438	13034	1132	Bratsigovo
	PAZ08	Велинград	661235	15426	15366	10215	2188	Velingrad
	PAZ14	Лесичово	65825	3452	3912	11136	1740	Lesichovo
	PAZ19	Пазарджик	55648	38868	33378	39667	8245	Pazardzhik
	PAZ20	Панагюрище	306728	13571	7883	31199	2601	Panagyurishte
	PAZ21	Пещера	73239	6151	1124	7962	1054	Peshtera
	PAZ24	Ракитово	193431	3703	788	6380	559	Rakitovo
	PAZ29	Септември	93221	19463	10379	21218	3371	Septemvri
	PAZ32	Стрелча	84303	4053	1209	4859	1219	Strelcha
BG421	PDV	Пловдив	1862425	266330	170388	173315	51385	Plovdiv
	PDV01	Асеновград	265935	21795	11145	47321	4253	Asenovgrad
	PDV07	Брезово	140947	6479	13311	5579	2401	Brezovo
	PDV12	Калояново	52134	15683	14973	3407	2571	Kaloyanovo
	PDV13	Карлово	524905	36950	9847	31222	7073	Karlovo
	PDV39	Кричим	28410	2124	1429	2925	249	Krichim
	PDV42	Куклен	-	-	-	-	-	Kuklen
	PDV15	Лъки	200388	5194	1164	29024	1414	Laki
	PDV17	Марица	7086	19688	18703	1049	9698	Maritsa
	PDV40	Перущица	15924	1936	1360	1201	224	Perushtitsa
	PDV22	Пловдив	1292	53243	3708	726	1106	Plovdiv
	PDV23	Първомай	84437	24766	18348	9684	2594	Parvomay

1. Баланс на територията на Република България към 31.12.2000 г. по вид територия, статистически зони, статистически райони и по области и общини^{1,2}

Territorial balance of the Republic of Bulgaria by kind of territory, statistical zone, statistical region and by district and municipality as of 31.12.2000^{1,2}

(Продължение и край)
(Continued and end)

(Декари)
(Decares)

NUTS	EKATTE	Статистически зони Статистически райони Области Общини	Територия по вид					Statistical zones, statistical regions, districts and municipalities
			горска Forest	населени места и други урбанизирани територии Urbanized	водни течения и водни площи Water flows and territories	за добив на полезни изкопаеми Mining and digging raw materials	за транспорт и инфраструктура Transport and infrastructure	
	PDV25	Раковски	7017	13363	14177	979	2010	Rakovski
	PDV26	Родопи	303843	23311	11142	21524	9283	Rodopi
	PDV28	Садово	5683	11343	9520	3478	3715	Sadovo
	PDV43	Сопот	-	-	-	-	-	Sopot
	PDV41	Стамболийски	3430	7666	3889	1364	884	Stamboliyski
	PDV33	Съединение	14905	9354	15242	2747	2014	Saedinenie
	PDV37	Хисаря	206089	13435	22430	11085	1896	Hisarya
BG424	SML	Смолян	2093453	58328	25683	152980	11453	Smolyan
	SML02	Баните	163281	5224	1022	18799	1032	Banite
	SML05	Борино	105036	1286	290	14748	330	Borino
	SML09	Девин	383245	5030	4189	35033	1495	Devin
	SML10	Доспат	197006	3292	10721	4405	1356	Dospat
	SML11	Златоград	128819	4655	1856	2353	456	Zlatograd
	SML16	Мадан	120989	8277	1263	1295	1332	Madan
	SML18	Неделино	59226	2706	470	770	417	Nedelino
	SML27	Рудозем	146388	5752	1156	2353	650	Rudozem
	SML31	Смолян	540147	16197	3845	58122	3559	Smolyan
	SML38	Чепеларе	249316	5909	871	15102	826	Chepelare
BG422	HKV	Хасково	1867421	215644	120690	129112	34167	Haskovo
	HKV09	Димитровград	72977	44734	15977	12632	4712	Dimitrovgrad
	HKV11	Ивайловград	519318	9412	12002	7183	4938	Ivaylovgrad
	HKV17	Любимец	111165	10394	10222	8557	1946	Lyubimets
	HKV18	Маджарово	163612	4053	12027	4076	816	Madzharovo
	HKV19	Минерални бани	95069	7401	3883	6223	758	Mineralni Bani
	HKV28	Свиленград	132931	19379	16305	15974	4577	Svilengrad
	HKV29	Симеоновград	46454	10801	5555	9539	1361	Simeonovgrad
	HKV30	Стамболово	121290	8969	4913	3956	1510	Stambolovo
	HKV32	Тополовград	235550	21916	6479	11151	2390	Topolovgrad
	HKV33	Харманли	203266	30024	12205	24614	3518	Harmanli
	HKV34	Хасково	165789	48561	21122	25207	7641	Haskovo

¹ Източник: Агенция по геодезия, картография и кадастър към Министерството на регионалното развитие и благоустройството.

²Липсват данни за общините Куклен и Сопот, област Пловдив, които са създадени съответно през 2001 и 2003 година.

¹Source: The Geodesy, Cartography and Cadastre Agency at the Ministry of Regional Development and Public Works.

²There are no data for the municipalities Kuklen and Sopot, district Plovdiv, created in 2001 and 2003 respectively.

II. Територия, повърхнина и климат

2. Баланс на територията на Република България към 31.12.2000 г. по територия по фонд, статистически зони, статистически райони и по области и общини^{1,2}

Territorial balance of the Republic of Bulgaria by territory fund, statistical zone, statistical region and by district and municipality as of 31.12.2000^{1,2}

(Декари)
(Decares)

NUTS	EKATTE	Статистически зони Статистически райони Области Общини	Площ - общо Area - total	Територия по фонд Territory by fund						Statistical zones, statistical regions, districts and municipalities
				земеделски Agricultural		горски Forest		населени места и други урбанизирани територии Urbanized		
				площ area	относителен дял - % relative share - %	площ area	относителен дял - % relative share - %	площ area	относителен дял - % relative share - %	
BG	BG	Общо за страната	111001902	65185406	58.7	37256787	33.6	5535290	5.0	Total
BG3	BG3	Северна и Югоизточна България	68330407	45101109	66.0	17590487	25.7	3685441	5.4	North and South-East Bulgaria
BG31	BG31	Северозападен	19070308	13472729	70.6	4052067	21.2	994438	5.2	North-West
BG311	VID	Видин	3032876	2024700	66.8	773911	25.5	142279	4.7	Vidin
	VID01	Белоградчик	410665	209366	51.0	186666	45.5	10126	2.5	Belogradchik
	VID03	Бойница	165832	128510	77.5	28016	16.9	6220	3.8	Boynitsa
	VID06	Брегово	179223	135538	75.6	24896	13.9	12670	7.1	Bregovo
	VID09	Видин	501301	369278	73.7	49817	9.9	43096	8.6	Vidin
	VID15	Грамада	184213	135949	73.8	37516	20.4	7880	4.3	Gramada
	VID16	Димово	402493	279408	69.4	91643	22.8	20183	5.0	Dimovo
	VID22	Кула	291001	216848	74.5	56953	19.6	11183	3.8	Kula
	VID25	Макреш	228790	139829	61.1	78939	34.5	6871	3.0	Makresh
	VID30	Ново село	109487	91677	83.7	2282	2.1	5556	5.1	Novo Selo
	VID33	Ружинци	232555	180357	77.6	35618	15.3	12110	5.2	Ruzhintsi
	VID37	Чупрене	327316	137940	42.1	181565	55.5	6384	2.0	Chuprene
BG313	VRC	Враца	3619769	2770936	76.6	544445	15.0	212584	5.9	Vratsa
	VRC05	Борован	210729	184658	87.6	6076	2.9	15253	7.2	Borovan
	VRC08	Бяла Слатина	572343	483735	84.5	43415	7.6	35215	6.2	Byala Slatina
	VRC10	Враца	679403	472274	69.5	146722	21.6	46563	6.9	Vratsa
	VRC20	Козлодуй	284874	234037	82.2	10191	3.6	21765	7.6	Kozloduy
	VRC21	Криводол	326857	267336	81.8	36530	11.2	18123	5.5	Krivodol
	VRC27	Мездра	519112	291360	56.1	199662	38.5	19915	3.8	Mezdra
	VRC28	Мизия	209309	183899	87.9	7755	3.7	13433	6.4	Mizia
	VRC31	Оряхово	326549	277947	85.1	9519	2.9	19417	5.9	Oryahovo
	VRC32	Роман	301524	205117	68.0	80610	26.7	11189	3.7	Roman
	VRC35	Хайредин	189069	170573	90.2	3965	2.1	11711	6.2	Hayredin
BG315	LOV	Ловеч	4128764	2306663	55.9	1585759	38.4	169651	4.1	Lovech
	LOV02	Априлци	238256	118219	49.6	109551	46.0	7969	3.3	Apriltsi
	LOV17	Летница	177719	139689	78.6	24948	14.0	8664	4.9	Letnitsa
	LOV18	Ловеч	946284	652850	69.0	214523	22.7	57760	6.1	Lovech
	LOV19	Луковит	453408	318646	70.3	101929	22.5	20507	4.5	Lukovit
	LOV33	Тетевен	697161	199102	28.6	474175	68.0	19655	2.8	Teteven
	LOV34	Троян	888839	449287	50.5	401497	45.2	27621	3.1	Troyan
	LOV36	Угърчин	523103	305132	58.3	197949	37.8	13944	2.7	Ugarchin
	LOV38	Ябланица	203994	123738	60.7	61187	30.0	13531	6.6	Yablanitsa

2. Баланс на територията на Република България към 31.12.2000 г. по територия по фонд, статистически зони, статистически райони и по области и общини^{1,2}

Territorial balance of the Republic of Bulgaria by territory fund, statistical zone, statistical region and by district and municipality as of 31.12.2000^{1,2}

(Продължение)
(Continued)

(Декари)
(Decares)

NUTS	EKATTE	Статистически зони Статистически райони Области Общини	Площ - общо Area - total	Територия по фонд Territory by fund						Statistical zones, statistical regions, districts and municipalities
				земеделски Agricultural		горски Forest		населени места и други урбанизирани територии Urbanized		
				площ area	относителен дял - % relative share - %	площ area	относителен дял - % relative share - %	площ area	относителен дял - % relative share - %	
BG312	MON	Монтана	3635575	2492439	68.6	834949	23.0	194760	5.4	Montana
	MON02	Берковица	465043	214302	46.1	215402	46.3	22397	4.8	Berkovitsa
	MON04	Бойчиновци	308334	256699	83.3	25785	8.4	19713	6.4	Boychinovtsi
	MON07	Брусарци	194434	157234	80.9	21136	10.9	12050	6.2	Brusartsi
	MON11	Вълчедръм	431514	386220	89.5	7049	1.6	22594	5.2	Valchedram
	MON12	Вършец	240112	107989	45.0	121636	50.7	8347	3.5	Varshets
	MON14	Георги Дамяново	320628	143871	44.9	163667	51.0	7204	2.2	Georgi Damyanovo
	MON24	Лом	323882	255883	79.0	14841	4.6	27378	8.5	Lom
	MON26	Медковец	191089	176385	92.3	0	0.0	11126	5.8	Medkovets
	MON29	Монтана	652681	470449	72.1	115317	17.7	35610	5.5	Montana
	MON36	Чипровци	286881	122586	42.7	144905	50.5	16361	5.7	Chiprovtsi
	MON38	Якимово	220977	200821	90.9	5211	2.4	11980	5.4	Yakimovo
BG314	PVN	Плевен	4653324	3877991	83.3	313003	6.7	275164	5.9	Pleven
	PVN03	Белене	285046	209821	73.6	31819	11.2	14344	5.0	Belene
	PVN08	Гулянци	459201	378771	82.5	30112	6.6	23519	5.1	Gulyantsi
	PVN10	Долна Митрополия	674897	597205	88.5	23718	3.5	33401	4.9	Dolna Mitropolia
	PVN11	Долни Дъбник	307569	256946	83.5	16671	5.4	16313	5.3	Dolni Dabnik
	PVN23	Искър	243899	219673	90.1	8479	3.5	10203	4.2	Iskar
	PVN39	Кнежа	317812	294212	92.6	40	0.0	17898	5.6	Knezha
	PVN16	Левски	414692	353244	85.2	20519	4.9	27824	6.7	Levski
	PVN21	Никопол	416582	347537	83.4	29495	7.1	17897	4.3	Nikopol
	PVN24	Плевен	809712	650052	80.3	76870	9.5	67077	8.3	Pleven
	PVN27	Пордим	238132	204573	85.9	8438	3.5	17891	7.5	Pordim
	PVN37	Червен бряг	485782	365957	75.3	66842	13.8	28797	5.9	Cherven Bryag
BG32	BG32	Северен централен	14973970	10301367	68.8	3416214	22.8	871533	5.8	North Central
BG321	VTR	Велико Търново	4661572	3199467	68.6	1039192	22.3	292493	6.3	Veliko Tarnovo
	VTR04	Велико Търново	885345	565667	63.9	240495	27.2	59234	6.7	Veliko Tarnovo
	VTR06	Горна Оряховица	305151	231552	75.9	26221	8.6	33718	11.0	Gorna Oryahovitsa
	VTR13	Елена	671389	282164	42.0	356892	53.2	22122	3.3	Elena
	VTR14	Златарица	232676	119781	51.5	100262	43.1	9678	4.2	Zlataritsa
	VTR20	Лясковец	177373	131726	74.3	21503	12.1	18556	10.5	Lyaskovets
	VTR22	Павликени	622690	518672	83.3	42015	6.7	42869	6.9	Pavlikeni
	VTR26	Полски Тръмбеш	463652	383442	82.7	41008	8.8	28808	6.2	Polski Trambesh
	VTR28	Свищов	625321	515884	82.5	41056	6.6	39289	6.3	Svishtov
	VTR31	Стражица	520953	349495	67.1	129337	24.8	32316	6.2	Strazhitsa
	VTR32	Сухиндол	157022	101084	64.4	40403	25.7	5903	3.8	Suhindol

II. Територия, повърхнина и климат

2. Баланс на територията на Република България към 31.12.2000 г. по територия по фонд, статистически зони, статистически райони и по области и общини^{1,2}

Territorial balance of the Republic of Bulgaria by territory fund, statistical zone, statistical region and by district and municipality as of 31.12.2000^{1,2}

(Продължение)
(Continued)

(Декари)
(Decares)

NUTS	EKATTE	Статистически зони Статистически райони Области Общини	Площ - общо Area - total	Територия по фонд Territory by fund						Statistical zones, statistical regions, districts and municipalities
				земеделски Agricultural		горски Forest		населени места и други урбанизирани територии Urbanized		
				площ area	относителен дял - % relative share - %	площ area	относителен дял - % relative share - %	площ area	относителен дял - % relative share - %	
BG322	GAB	Габрово	2023005	1095920	54.2	774146	38.3	119367	5.9	Gabrovo
	GAB05	Габрово	555579	246495	44.4	255056	45.9	45318	8.2	Gabrovo
	GAB12	Дряново	271162	171617	63.3	78026	28.8	16345	6.0	Dryanovo
	GAB29	Севлиево	941355	571542	60.7	309907	32.9	42984	4.6	Sevlievo
	GAB35	Трявна	254909	106266	41.7	131157	51.5	14720	5.8	Tryavna
BG324	RAZ	Разград	2639744	1867519	70.7	590990	22.4	143210	5.4	Razgrad
	RAZ11	Завет	273872	162981	59.5	95789	35.0	12261	4.5	Zavet
	RAZ14	Исперих	402244	286579	71.2	83961	20.9	27269	6.8	Isperih
	RAZ16	Кубрат	471280	348800	74.0	96025	20.4	22127	4.7	Kubrat
	RAZ17	Лозница	410402	302030	73.6	72977	17.8	23411	5.7	Loznitsa
	RAZ26	Разград	598378	424988	71.0	129772	21.7	35515	5.9	Razgrad
	RAZ29	Самуил	250288	177375	70.9	54917	21.9	14410	5.8	Samuil
	RAZ36	Цар Калоян	233280	164766	70.6	57549	24.7	8217	3.5	Tsar Kaloyan
BG323	RSE	Русе	2803364	2131771	76.0	388842	13.9	173316	6.2	Ruse
	RSE03	Борово	252227	191872	76.1	34078	13.5	13918	5.5	Borovo
	RSE04	Бяла	352032	272306	77.4	52639	15.0	17513	5.0	Byala
	RSE05	Ветово	448702	303338	67.6	110015	24.5	25597	5.7	Vetovo
	RSE08	Две могили	342295	254980	74.5	67294	19.7	14971	4.4	Dve Mogili
	RSE13	Иваново	425750	354731	83.3	38338	9.0	19693	4.6	Ivanovo
	RSE27	Русе	469194	333735	71.1	55090	11.7	51716	11.0	Ruse
	RSE33	Сливо поле	254960	200985	78.8	14739	5.8	17886	7.0	Slivo Pole
	RSE37	Ценово	258204	219824	85.1	16649	6.4	12022	4.7	Tsenovo
BG325	SLS	Силистра	2846285	2006690	70.5	623044	21.9	143147	5.0	Silistra
	SLS01	Алфатар	248566	133230	53.6	104844	42.2	9057	3.6	Alfatar
	SLS07	Главиница	481230	315238	65.5	135265	28.1	22902	4.8	Glavinitza
	SLS10	Дулово	566326	389935	68.9	144634	25.5	27583	4.9	Dulovo
	SLS15	Кайнарджа	314961	239335	76.0	63312	20.1	11154	3.5	Kaynardzha
	SLS31	Силистра	515891	387544	75.1	68273	13.2	36226	7.0	Silistra
	SLS32	Ситово	270966	213462	78.8	34047	12.6	14625	5.4	Sitovo
	SLS34	Тутракан	448345	327946	73.1	72669	16.2	21600	4.8	Tutrakan
BG33	BG33	Североизточен	14487397	9946220	68.7	3373816	23.3	859003	5.9	North-East
BG331	VAR	Варна	3819472	2303515	60.3	1139331	29.8	257275	6.7	Varna
	VAR01	Аврен	353776	208066	58.8	118770	33.6	19247	5.4	Avren
	VAR02	Аксаково	460536	313200	68.0	114810	24.9	23800	5.2	Aksakovo
	VAR04	Белослав	60079	27775	46.2	12273	20.4	8434	14.0	Beloslav
	VAR05	Бяла	161842	62145	38.4	92588	57.2	5502	3.4	Byala
	VAR06	Варна	237485	100009	42.1	69796	29.4	48837	20.6	Varna
	VAR08	Ветрино	292333	248700	85.1	25075	8.6	14413	4.9	Vetrino

2. Баланс на територията на Република България към 31.12.2000 г. по територия по фонд, статистически зони, статистически райони и по области и общини^{1,2}

 Territorial balance of the Republic of Bulgaria by territory fund, statistical zone, statistical region and by district and municipality as of 31.12.2000^{1,2}

 (Продължение)
(Continued)

 (Декари)
(Decares)

NUTS	EKATTE	Статистически зони Статистически райони Области Общини	Площ - общо Area - total	Територия по фонд Territory by fund						Statistical zones, statistical regions, districts and municipalities
				земеделски Agricultural		горски Forest		населени места и други урбанизирани територии Urbanized		
				площ area	относителен дял - % relative share - %	площ area	относителен дял - % relative share - %	площ area	относителен дял - % relative share - %	
	VAR09	Вълчи дол	472518	379475	80.3	58075	12.3	28233	6.0	Valchi Dol
	VAR14	Девня	485147	170785	35.2	282319	58.2	23192	4.8	Devnya
	VAR13	Долни чифлик	121052	62957	52.0	31649	26.1	16883	13.9	Dolni Chiflik
	VAR16	Дългопол	440945	187239	42.5	206910	46.9	21848	5.0	Dalgopol
	VAR24	Провадия	517882	377087	72.8	95249	18.4	33829	6.5	Provadia
	VAR26	Суворово	215877	166077	76.9	31817	14.7	13057	6.0	Suvorovo
BG332	DOB	Добрич	4719713	3851868	81.6	554723	11.8	255351	5.4	Dobrich
	DOB03	Балчик	524153	419256	80.0	64000	12.2	30749	5.9	Balchik
	DOB12	Генерал Тошево	982238	866174	88.2	63961	6.5	45373	4.6	General Toshevo
	DOB28	Добрич	109018	75538	69.3	7516	6.9	19432	17.8	Dobrich
	DOB15	Добрич-селска	1296163	1026488	79.2	192713	14.9	65154	5.0	Dobrich
	DOB17	Каварна	481367	419659	87.2	29089	6.0	29193	6.1	Kavarna
	DOB20	Крушари	417458	339770	81.4	57559	13.8	16829	4.0	Krushari
	DOB27	Тервел	579677	418232	72.1	127520	22.0	28838	5.0	Tervel
	DOB29	Шабла	329639	286751	87.0	12365	3.8	19783	6.0	Shabla
BG334	TGV	Търговище	2558528	1673819	65.4	677345	26.5	153460	6.0	Targovishte
	TGV02	Антоново	478775	260854	54.5	183880	38.4	25582	5.3	Antonovo
	TGV22	Омуртаг	400831	269997	67.4	95899	23.9	27607	6.9	Omurtag
	TGV23	Опака	157352	103460	65.8	44711	28.4	7041	4.5	Opaka
	TGV24	Попово	832899	581326	69.8	189578	22.8	47304	5.7	Popovo
	TGV35	Търговище	688671	458182	66.5	163277	23.7	45926	6.7	Targovishte
BG333	SHU	Шумен	3389684	2117018	62.5	1002417	29.6	192917	5.7	Shumen
	SHU23	Велики Преслав	277626	170273	61.3	83699	30.1	16917	6.1	Veliki Preslav
	SHU07	Венец	222586	143332	64.4	65574	29.5	11722	5.3	Venets
	SHU10	Върбица	456803	157610	34.5	259407	56.8	14667	3.2	Varbitsa
	SHU18	Каолиново	293535	205375	70.0	65318	22.3	18328	6.2	Kaolinovo
	SHU19	Каспичан	274402	198795	72.4	56445	20.6	14136	5.2	Kaspichan
	SHU21	Никола Козлево	264335	163153	61.7	86759	32.8	12659	4.8	Nikola Kozlevo
	SHU22	Нови пазар	317646	231245	72.8	63083	19.9	17404	5.5	Novi Pazar
	SHU25	Смядово	353767	170985	48.3	166039	46.9	11268	3.2	Smyadovo
	SHU11	Хитрино	276694	222154	80.3	32622	11.8	18731	6.8	Hitrino
	SHU30	Шумен	652290	454096	69.6	123471	18.9	57085	8.8	Shumen
BG34	BG34	Югоизточен	19798732	11380793	57.5	6748390	34.1	960467	4.9	South-East
BG341	BGS	Бургас	7748067	4104097	53.0	3128891	40.4	271192	3.5	Burgas
	BGS01	Айтос	402866	297068	73.7	82485	20.5	16310	4.0	Aytos
	BGS04	Бургас	512248	323177	63.1	40729	8.0	67012	13.1	Burgas
	BGS08	Камено	354946	290614	81.9	20342	5.7	21318	6.0	Kameno

II. Територия, повърхнина и климат

2. Баланс на територията на Република България към 31.12.2000 г. по територия по фонд, статистически зони, статистически райони и по области и общини^{1,2}

Territorial balance of the Republic of Bulgaria by territory fund, statistical zone, statistical region and by district and municipality as of 31.12.2000^{1,2}

(Продължение)
(Continued)

(Декари)
(Decares)

NUTS	EKATTE	Статистически зони Статистически райони Области Общини	Площ - общо Area - total	Територия по фонд Territory by fund						Statistical zones, statistical regions, districts and municipalities
				земеделски Agricultural		горски Forest		населени места и други урбанизирани територии Urbanized		
				площ area	относителен дял - % relative share - %	площ area	относителен дял - % relative share - %	площ area	относителен дял - % relative share - %	
	BGS09	Карнобат	806147	670157	83.1	85371	10.6	29632	3.7	Karnobat
	BGS12	Малко Търново	783672	257699	32.9	514975	65.7	4965	0.6	Malko Tarnovo
	BGS15	Несебър	420443	177129	42.1	213597	50.8	20440	4.9	Nesebar
	BGS17	Поморие	413189	276637	67.0	102348	24.8	16253	3.9	Pomorie
	BGS27	Приморско	272027	55211	20.3	206682	76.0	3748	1.4	Primorsko
	BGS18	Руен	689937	300031	43.5	361735	52.4	17597	2.6	Ruen
	BGS21	Созопол	588024	270857	46.1	285082	48.5	10558	1.8	Sozopol
	BGS06	Средец	1149878	698845	60.8	403497	35.1	33446	2.9	Sredets
	BGS23	Сунгурларе	824288	391394	47.5	393093	47.7	18782	2.3	Sungurlare
	BGS13	Царево	530402	95278	18.0	418955	79.0	11131	2.1	Tsarevo
BG342	SLV	Сливен	3544066	1784757	50.4	1466478	41.4	195628	5.5	Sliven
	SLV11	Котел	858082	278982	32.5	502003	58.5	69738	8.1	Kotel
	SLV16	Нова Загора	876858	677174	77.2	112407	12.8	47007	5.4	Nova Zagora
	SLV20	Сливен	1366630	698986	51.1	563698	41.2	67927	5.0	Sliven
	SLV24	Твърдица	442496	129615	29.3	288370	65.2	10956	2.5	Tvarditsa
BG344	SZR	Стара Загора	5151124	2908794	56.5	1619953	31.4	333892	6.5	Stara Zagora
	SZR04	Братя Даскалови	526251	337277	64.1	149063	28.3	27704	5.3	Bratya Daskalovi
	SZR37	Гурково	292261	67042	22.9	206763	70.7	4474	1.5	Gurkovo
	SZR07	Гълъбово	348895	235706	67.6	46284	13.3	27729	7.9	Galabovo
	SZR12	Казанлък	634781	280014	44.1	271076	42.7	64299	10.1	Kazanlak
	SZR22	Мъглиж	388884	136256	35.0	230200	59.2	12143	3.1	Maglizh
	SZR38	Николаево	96524	44220	45.8	42944	44.5	3870	4.0	Nikolaevo
	SZR23	Опан	257476	210256	81.7	21803	8.5	15922	6.2	Opan
	SZR24	Павел баня	518675	198732	38.3	294826	56.8	14806	2.9	Pavel Banya
	SZR27	Раднево	545145	372988	68.4	17674	3.2	30818	5.7	Radnevo
	SZR31	Стара Загора	1019362	622191	61.0	265743	26.1	98268	9.6	Stara Zagora
	SZR36	Чирпан	522870	404112	77.3	73577	14.1	33859	6.5	Chirpan
BG343	JAM	Ямбол	3355475	2583145	77.0	533068	15.9	159755	4.8	Yambol
	JAM03	Болярово	667881	447149	67.0	184502	27.6	25147	3.8	Bolyarovo
	JAM07	Елхово	701703	524228	74.7	137625	19.6	24693	3.5	Elhovo
	JAM22	Стралджа	676285	542473	80.2	91421	13.5	30279	4.5	Straldzha
	JAM25	Тунджа	1218882	1013554	83.2	111415	9.1	59032	4.8	Tundzha
	JAM26	Ямбол	90724	55741	61.4	8105	8.9	20604	22.7	Yambol
BG4	BG4	Югозападна и Южна централна България	42671495	20084297	47.1	19666300	46.1	1849849	4.3	South-West and South Central Bulgaria
BG41	BG41	Югозападен	20306441	9332441	46.0	9583314	47.2	987164	4.9	South-West

2. Баланс на територията на Република България към 31.12.2000 г. по територия по фонд, статистически зони, статистически райони и по области и общини^{1,2}

 Territorial balance of the Republic of Bulgaria by territory fund, statistical zone, statistical region and by district and municipality as of 31.12.2000^{1,2}

 (Продължение)
(Continued)

 (Декари)
(Decares)

NUTS	ЕКАТТЕ	Статистически зони Статистически райони Области Общини	Площ - общо Area - total	Територия по фонд Territory by fund						Statistical zones, statistical regions, districts and municipalities
				земеделски Agricultural		горски Forest		населени места и други урбанизирани територии Urbanized		
				площ area	относителен дял - % relative share - %	площ area	относителен дял - % relative share - %	площ area	относителен дял - % relative share - %	
BG413	BLG	Благоевград	6449474	2504936	38.8	3712950	57.6	153798	2.4	Blagoevgrad
	BLG01	Банско	475881	138556	29.1	327035	68.7	7112	1.5	Bansko
	BLG02	Белица	293536	68382	23.3	219455	74.8	3983	1.4	Belitsa
	BLG03	Благоевград	620118	303292	48.9	271788	43.8	35999	5.8	Blagoevgrad
	BLG11	Гоце Делчев	330210	162482	49.2	155797	47.2	8282	2.5	Gotse Delchev
	BLG13	Гърмен	388479	96763	24.9	281228	72.4	7015	1.8	Garmen
	BLG28	Кресна	344549	88215	25.6	248930	72.2	5240	1.5	Kresna
	BLG33	Петрич	650132	314687	48.4	299067	46.0	22729	3.5	Petrich
	BLG37	Разлог	440314	165306	37.5	257592	58.5	11884	2.7	Razlog
	BLG40	Сандански	998416	389203	39.0	575825	57.7	19430	1.9	Sandanski
	BLG42	Сатовча	332591	137906	41.5	186156	56.0	6668	2.0	Satovcha
	BLG44	Симитли	553004	193682	35.0	342949	62.0	9448	1.7	Simitli
	BLG49	Струмяни	355190	155002	43.6	190115	53.5	4738	1.3	Strumyani
	BLG52	Хаджидимово	327778	178403	54.4	137968	42.1	7098	2.2	Hadzhidimovo
	BLG53	Якоруда	339276	113057	33.3	219045	64.6	4172	1.2	Yakoruda
BG415	KNL	Кюстендил	3051517	1561844	51.2	1329562	43.6	104493	3.4	Kyustendil
	KNL04	Бобов дол	206188	139022	67.4	47765	23.2	10230	5.0	Bobovdol
	KNL05	Бобошево	135142	75713	56.0	52545	38.9	4426	3.3	Boboshevo
	KNL48	Дупница	329059	212212	64.5	88552	26.9	18525	5.6	Dupnitsa
	KNL27	Кочериново	182306	96162	52.7	75438	41.4	7974	4.4	Kocherinovo
	KNL29	Кюстендил	959429	485224	50.6	413247	43.1	39541	4.1	Kyustendil
	KNL31	Невестино	439686	188556	42.9	236549	53.8	10037	2.3	Nevestino
	KNL38	Рила	360960	156176	43.3	199140	55.2	3125	0.9	Rila
	KNL41	Сапарева баня	180921	78846	43.6	94648	52.3	5706	3.2	Sapareva Banya
	KNL50	Трекляно	257826	129933	50.4	121678	47.2	4929	1.9	Treklyano
BG414	PER	Перник	2394221	1217787	50.9	966037	40.3	149250	6.2	Pernik
	PER08	Брезник	404038	269277	66.6	115040	28.5	15830	3.9	Breznik
	PER19	Земен	253942	102759	40.5	136119	53.6	10799	4.3	Zemen
	PER22	Ковачевци	138080	76819	55.6	46940	34.0	7285	5.3	Kovachevtsi
	PER32	Перник	484213	229311	47.4	177107	36.6	54082	11.2	Pernik
	PER36	Радомир	540488	333341	61.7	154028	28.5	36863	6.8	Radomir
	PER51	Трън	573460	206280	36.0	336803	58.7	24391	4.3	Tran
BG412	SFO	София	7062327	3218313	45.6	3407160	48.2	306067	4.3	Sofia
	SFO54	Антон	76098	52511	69.0	20653	27.1	1499	2.0	Anton
	SFO06	Божурище	142884	110788	77.5	19080	13.4	8183	5.7	Bozhurishte
	SFO07	Ботевград	518951	234888	45.3	252271	48.6	23650	4.6	Botevgrad
	SFO09	Годеч	374680	224069	59.8	133229	35.6	12560	3.4	Godech

II. Територия, повърхнина и климат

2. Баланс на територията на Република България към 31.12.2000 г. по територия по фонд, статистически зони, статистически райони и по области и общини^{1,2}

Territorial balance of the Republic of Bulgaria by territory fund, statistical zone, statistical region and by district and municipality as of 31.12.2000^{1,2}

(Продължение)
(Continued)

(Декари)
(Decares)

NUTS	EKATTE	Статистически зони Статистически райони Области Общини	Площ - общо Area - total	Територия по фонд Territory by fund						Statistical zones, statistical regions, districts and municipalities
				земеделски Agricultural		горски Forest		населени места и други урбанизирани територии Urbanized		
				площ area	относителен дял - % relative share - %	площ area	относителен дял - % relative share - %	площ area	относителен дял - % relative share - %	
	SF010	Горна Малина	295378	140047	47.4	138631	46.9	11977	4.1	Gorna Malina
	SF059	Долна баня	66854	29508	44.1	32570	48.7	3052	4.6	Dolna Banyan
	SF016	Драгоман	323862	187642	57.9	107306	33.1	18111	5.6	Dragoman
	SF017	Елин Пелин	433049	239618	55.3	153680	35.5	24913	5.8	Elin Pelin
	SF018	Етрополе	371716	93912	25.3	229173	61.7	40328	10.8	Etopole
	SF047	Златица	163306	52293	32.0	102949	63.0	4787	2.9	Zlatitsa
	SF020	Ихтиман	541775	218720	40.4	291739	53.8	18401	3.4	Ihtiman
	SF024	Копривщица	139165	55892	40.2	81220	58.4	1372	1.0	Koprivshitsa
	SF025	Костенец	302073	120188	39.8	167251	55.4	11054	3.7	Kostenets
	SF026	Костинброд	254412	163616	64.3	61123	24.0	22755	8.9	Kostinbrod
	SF056	Мирково	207876	91084	43.8	106031	51.0	4001	1.9	Mirkovo
	SF055	Пирдоп	152435	52704	34.6	90338	59.3	5363	3.5	Pirdop
	SF034	Правец	316715	158208	50.0	139163	43.9	13971	4.4	Pravets
	SF039	Самоков	1209859	495342	40.9	671315	55.5	29569	2.4	Samokov
	SF043	Своге	868619	310811	35.8	512187	59.0	37897	4.4	Svoege
	SF045	Сливница	187433	147938	78.9	25831	13.8	10156	5.4	Slivnitsa
	SF057	Чавдар	70797	20345	28.7	48725	68.8	1195	1.7	Chavdar
	SF058	Челопеч	44390	18189	41.0	22695	51.1	1273	2.9	Chelopech
BG411	SOF	София (столица)	1348902	829561	61.5	167605	12.4	273556	20.3	Sofia cap.
	SOF46	Столична	1348902	829561	61.5	167605	12.4	273556	20.3	Stolichna
BG42	BG42	Южен централен	22365054	10751856	48.1	10082986	45.1	862685	3.9	South Central
BG425	KRZ	Кърджали	3209108	1336583	41.6	1681142	52.4	106911	3.3	Kardzhali
	KRZ02	Ардино	338848	133877	39.5	184243	54.4	10997	3.2	Ardino
	KRZ08	Джебел	229079	79877	34.9	139104	60.7	8001	3.5	Dzhebel
	KRZ14	Кирково	537871	201639	37.5	311540	57.9	17376	3.2	Kirkovo
	KRZ15	Крумовград	843319	402538	47.7	412246	48.9	18413	2.2	Krumovgrad
	KRZ16	Кърджали	574742	225434	39.2	276842	48.2	30517	5.3	Kardzhali
	KRZ21	Момчилград	358124	171238	47.8	164460	45.9	13462	3.8	Momchilgrad
	KRZ35	Черноочене	327125	121980	37.3	192707	58.9	8145	2.5	Chernoochene
BG423	PAZ	Пазарджик	4456917	1601689	35.9	2546697	57.1	149181	3.3	Pazardzhik
	PAZ03	Батак	677310	64670	9.5	576442	85.1	4481	0.7	Batak
	PAZ04	Белово	346356	87648	25.3	241567	69.7	8202	2.4	Belovo
	PAZ06	Брацигово	229425	97213	42.4	119735	52.2	6831	3.0	Bratsigovo
	PAZ08	Велинград	803063	100717	12.5	670232	83.5	14451	1.8	Velingrad
	PAZ14	Лесичово	209430	123060	58.8	74410	35.5	6252	3.0	Lesichovo
	PAZ19	Пазарджик	636722	461898	72.5	77660	12.2	52657	8.3	Pazardzhik
	PAZ20	Панагюрище	598913	235295	39.3	322231	53.8	16982	2.8	Panagyurishte

2. Баланс на територията на Република България към 31.12.2000 г. по територия по фонд, статистически зони, статистически райони и по области и общини^{1,2}

Territorial balance of the Republic of Bulgaria by territory fund, statistical zone, statistical region and by district and municipality as of 31.12.2000^{1,2}

(Продължение)
(Continued)

(Декари)
(Decares)

NUTS	ЕКАТТЕ	Статистически зони Статистически райони Области Общини	Площ - общо Area - total	Територия по фонд Territory by fund						Statistical zones, statistical regions, districts and municipalities
				земеделски Agricultural		горски Forest		населени места и други урбанизирани територии Urbanized		
				площ area	относителен дял - % relative share - %	площ area	относителен дял - % relative share - %	площ area	относителен дял - % relative share - %	
	PAZ21	Пещера	135428	51359	37.9	73097	54.0	8222	6.1	Peshtera
	PAZ24	Ракитово	246438	44416	18.0	194377	78.9	6233	2.5	Rakitovo
	PAZ29	Септември	349372	204098	58.4	111908	32.0	19463	5.6	Septemvri
	PAZ32	Стрелча	224460	131315	58.5	85038	37.9	5407	2.4	Strelcha
BG421	PDV	Пловдив	5972891	3441716	57.6	1973897	33.0	327906	5.5	Plovdiv
	PDV01	Асеновград	653106	294810	45.1	315375	48.3	25885	4.0	Asenovgrad
	PDV07	Брезово	465405	292189	62.8	141631	30.4	15695	3.4	Brezovo
	PDV12	Калояново	347452	261251	75.2	50711	14.6	17220	5.0	Kaloyanovo
	PDV13	Карлово	1095552	482014	44.0	553531	50.5	42671	3.9	Karlovo
	PDV39	Кричим	54895	19192	35.0	31167	56.8	2555	4.7	Krichim
	PDV42	Куклен	-	-	-	-	-	-	-	Kuklen
	PDV15	Лъки	292511	52461	17.9	232246	79.4	5012	1.7	Laki
	PDV17	Марица	342657	279089	81.4	6307	1.8	28572	8.3	Maritsa
	PDV40	Перущица	48719	28126	57.7	16806	34.5	2138	4.4	Perushtitsa
	PDV22	Пловдив	101981	41031	40.2	0	0.0	56136	55.0	Plovdiv
	PDV23	Първомай	533875	383901	71.9	98124	18.4	30385	5.7	Parvomay
	PDV25	Раковски	263963	225553	85.4	4013	1.5	18084	6.9	Rakovski
	PDV26	Родопи	672104	312649	46.5	310917	46.3	27090	4.0	Rodopi
	PDV28	Садово	192859	158072	82.0	6480	3.4	14647	7.6	Sadovo
	PDV43	Сопот	-	-	-	-	-	-	-	Sopot
	PDV41	Стамболийски	61270	44593	72.8	1059	1.7	9818	16.0	Stamboliyski
	PDV33	Съединение	297992	253717	85.1	11782	4.0	14705	4.9	Saedinenie
	PDV37	Хисаря	548550	313068	57.1	193748	35.3	17293	3.2	Hisarya
BG424	SML	Смолян	3192846	887226	27.8	2196681	68.8	75097	2.4	Smolyan
	SML02	Баните	301165	113184	37.6	178542	59.3	7679	2.5	Banite
	SML05	Борино	173204	54083	31.2	116744	67.4	1799	1.0	Borino
	SML09	Девин	573684	152177	26.5	409900	71.5	6257	1.1	Devin
	SML10	Доспат	282697	85918	30.4	180619	63.9	4509	1.6	Dospat
	SML11	Златоград	171537	27096	15.8	137566	80.2	4695	2.7	Zlatograd
	SML16	Мадан	174951	37003	21.2	127059	72.6	8359	4.8	Madan
	SML18	Неделино	102252	33508	32.8	64043	62.6	3896	3.8	Nedelino
	SML27	Рудозем	182919	25372	13.9	148333	81.1	7562	4.1	Rudozem
	SML31	Смолян	853997	238532	27.9	586267	68.6	23330	2.7	Smolyan
	SML38	Чепеларе	376440	120353	32.0	247608	65.8	7011	1.9	Chepelare
BG422	HKV	Хасково	5533292	3484642	63.0	1684569	30.4	203590	3.7	Haskovo
	HKV09	Димитровград	567603	431908	76.1	68808	12.1	43214	7.6	Dimitrovgrad
	HKV11	Ивайловград	814137	298185	36.6	489355	60.1	9412	1.2	Ivaylovgrad

2. Баланс на територията на Република България към 31.12.2000 г. по територия по фонд, статистически зони, статистически райони и по области и общини^{1,2}

Territorial balance of the Republic of Bulgaria by territory fund, statistical zone, statistical region and by district and municipality as of 31.12.2000^{1,2}

(Продължение)
(Continued)

(Декари)
(Decares)

NUTS	ЕКАТТЕ	Статистически зони Статистически райони Области Общини	Площ - общо Area - total	Територия по фонд Territory by fund						Statistical zones, statistical regions, districts and municipalities
				земеделски Agricultural		горски Forest		населени места и други урбанизирани територии Urbanized		
				площ area	относителен дял - % relative share - %	площ area	относителен дял - % relative share - %	площ area	относителен дял - % relative share - %	
НКВ17	Любимец		344271	268150	77.9	53407	15.5	10394	3.0	Lyubimets
НКВ18	Маджарово		247224	68050	27.5	162204	65.6	4053	1.6	Madzharovo
НКВ19	Минерални бани		214666	128303	59.8	74142	34.5	7401	3.4	Mineralni Bani
НКВ28	Свилеград		700315	530444	75.7	129447	18.5	19379	2.8	Svilengrad
НКВ29	Симеоновград		222941	160033	71.8	45126	20.2	10801	4.8	Simeonovgrad
НКВ30	Стамболово		276837	143329	51.8	118093	42.7	8969	3.2	Stambolovo
НКВ32	Тополовград		710877	477566	67.2	203305	28.6	20297	2.9	Topolovgrad
НКВ33	Харманли		694625	458621	66.0	190085	27.4	30024	4.3	Harmanli
НКВ34	Хасково		739796	520053	70.3	150597	20.4	39646	5.4	Haskovo

2. Баланс на територията на Република България към 31.12.2000 г. по територия по фонд, статистически зони, статистически райони и по области и общини^{1,2}

Territorial balance of the Republic of Bulgaria by territory fund, statistical zone, statistical region and by district and municipality as of 31.12.2000^{1,2}

(Продължение)
(Continued)

(Декари)
(Decares)

NUTS	EKATTE	Статистически зони Статистически райони Области Общини	Територия по фонд Territory by fund						Statistical zones, statistical regions, districts and municipalities
			водни течения и водни площи Water flows and territories		за добив на полезни изкопаеми Mining and digging raw materials		за транспорт Transport		
			площ area	относителен дял - % relative share - %	площ area	относителен дял - % relative share - %	площ area	относителен дял - % relative share - %	
BG	BG	Общо за страната	1990322	1.8	330566	0.30	703531	0.6	Total
BG3	BG3	Северна и Югоизточна България	1288003	1.9	219283	0.32	446084	0.7	North and South-East Bulgaria
BG31	BG31	Северозападен	427207	2.2	16459	0.09	107408	0.6	North-West
BG311	VID	Видин	74808	2.5	2093	0.07	15085	0.5	Vidin
	VID01	Белоградчик	3361	0.8	135	0.03	1011	0.2	Belogradchik
	VID03	Бойница	2074	1.3	59	0.04	953	0.6	Boynitsa
	VID06	Брегово	5056	2.8	299	0.17	764	0.4	Bregovo
	VID09	Видин	33612	6.7	986	0.20	4512	0.9	Vidin
	VID15	Грамада	1435	0.8	89	0.05	1344	0.7	Gramada
	VID16	Димово	8906	2.2	35	0.01	2318	0.6	Dimovo
	VID22	Кула	4466	1.5	321	0.11	1230	0.4	Kula
	VID25	Макреш	2509	1.1	27	0.01	615	0.3	Makresh
	VID30	Ново село	9609	8.8	5	0.00	358	0.3	Novo Selo
	VID33	Ружинци	3045	1.3	137	0.06	1288	0.6	Ruzhintsi
	VID37	Чупрене	735	0.2	0	0.00	692	0.2	Chuprene
BG313	VRC	Враца	67059	1.9	3974	0.11	20771	0.6	Vratsa
	VRC05	Борован	2284	1.1	30	0.01	2428	1.2	Borovan
	VRC08	Бяла Слатина	6830	1.2	431	0.08	2717	0.5	Byala Slatina
	VRC10	Враца	8021	1.2	1421	0.21	4402	0.6	Vratsa
	VRC20	Козлодуй	17673	6.2	116	0.04	1092	0.4	Kozloduy
	VRC21	Криводол	3004	0.9	44	0.01	1820	0.6	Krivodol
	VRC27	Мездра	3210	0.6	1011	0.19	3954	0.8	Mezdra
	VRC28	Мизия	3089	1.5	58	0.03	1075	0.5	Mizia
	VRC31	Оряхово	18282	5.6	139	0.04	1245	0.4	Oryahovo
	VRC32	Роман	2718	0.9	487	0.16	1403	0.5	Roman
	VRC35	Хайредин	1948	1.0	237	0.13	635	0.3	Hayredin
BG315	LOV	Ловеч	40549	1.0	3261	0.08	22881	0.6	Lovech
	LOV02	Априлци	2010	0.8	0	0.00	507	0.2	Apriltsi
	LOV17	Летница	3264	1.8	216	0.12	938	0.5	Letnitsa
	LOV18	Ловеч	12744	1.3	819	0.09	7588	0.8	Lovech
	LOV19	Луковит	7195	1.6	226	0.05	4905	1.1	Lukovit
	LOV33	Тетевен	2800	0.4	95	0.01	1334	0.2	Teteven
	LOV34	Троян	7764	0.9	53	0.01	2617	0.3	Troyan
	LOV36	Угърчин	3482	0.7	115	0.02	2481	0.5	Ugarchin
	LOV38	Ябланица	1290	0.6	1737	0.85	2511	1.2	Yablanitsa
BG312	MON	Монтана	91254	2.5	1968	0.05	20205	0.6	Montana

II. Територия, повърхнина и климат

2. Баланс на територията на Република България към 31.12.2000 г. по територия по фонд, статистически зони, статистически райони и по области и общини^{1,2}

Territorial balance of the Republic of Bulgaria by territory fund, statistical zone, statistical region and by district and municipality as of 31.12.2000^{1,2}

(Продължение)
(Continued)

(Декари)
(Decares)

NUTS	EKATTE	Статистически зони Статистически райони Области Общини	Територия по фонд Territory by fund						Statistical zones, statistical regions, districts and municipalities
			водни течения и водни площи Water flows and territories		за добив на полезни изкопаеми Mining and digging raw materials		за транспорт Transport		
			площ area	относителен дял - % relative share - %	площ area	относителен дял - % relative share - %	площ area	относителен дял - % relative share - %	
	MON02	Берковица	10411	2.2	168	0.04	2363	0.5	Berkovitsa
	MON04	Бойчиновци	4164	1.4	486	0.16	1487	0.5	Boychinovtsi
	MON07	Брусарци	2757	1.4	69	0.04	1188	0.6	Brusartsi
	MON11	Вълчедръм	14465	3.4	13	0.00	1173	0.3	Valchedram
	MON12	Вършец	1335	0.6	26	0.01	779	0.3	Varshets
	MON14	Георги Дамяново	4913	1.5	50	0.02	923	0.3	Georgi Damyanovo
	MON24	Лом	23707	7.3	81	0.03	1992	0.6	Lom
	MON26	Медковец	2799	1.5	51	0.03	728	0.4	Medkovets
	MON29	Монтана	22365	3.4	957	0.15	7983	1.2	Montana
	MON36	Чипровци	2340	0.8	36	0.01	653	0.2	Chiprovtsi
	MON38	Якимово	1998	0.9	31	0.01	936	0.4	Yakimovo
BG314	PVN	Плевен	153537	3.3	5163	0.11	28466	0.6	Pleven
	PVN03	Белене	27573	9.7	332	0.12	1157	0.4	Belene
	PVN08	Гулянци	25427	5.5	175	0.04	1197	0.3	Gulyantsi
	PVN10	Долна Митрополия	15473	2.3	259	0.04	4841	0.7	Dolna Mitropolia
	PVN11	Долни Дъбник	14729	4.8	314	0.10	2596	0.8	Dolni Dabnik
	PVN23	Искър	4045	1.7	327	0.13	1172	0.5	Iskar
	PVN39	Кнежа	4192	1.3	196	0.06	1274	0.4	Knezha
	PVN16	Левски	10276	2.5	270	0.07	2559	0.6	Levski
	PVN21	Никопол	20305	4.9	28	0.01	1320	0.3	Nikopol
	PVN24	Плевен	7536	0.9	2079	0.26	6098	0.8	Pleven
	PVN27	Пордим	5339	2.2	111	0.05	1780	0.7	Pordim
	PVN37	Червен бряг	18642	3.8	1072	0.22	4472	0.9	Cherven Bryag
BG32	BG32	Северен централен	260300	1.7	18455	0.12	106101	0.7	North Central
BG321	VTR	Велико Търново	91912	2.0	4942	0.11	33566	0.7	Veliko Tarnovo
	VTR04	Велико Търново	10556	1.2	1302	0.15	8091	0.9	Veliko Tarnovo
	VTR06	Горна Оряховица	7491	2.5	1125	0.37	5044	1.7	Gorna Oryahovitsa
	VTR13	Елена	7440	1.1	46	0.01	2725	0.4	Elena
	VTR14	Златарица	1877	0.8	9	0.00	1069	0.5	Zlataritsa
	VTR20	Лясковец	2559	1.4	379	0.21	2650	1.5	Lyaskovets
	VTR22	Павликени	14613	2.3	786	0.13	3735	0.6	Pavlikeni
	VTR26	Полски Тръмбеш	7405	1.6	616	0.13	2373	0.5	Polski Trambesh
	VTR28	Свищов	24975	4.0	363	0.06	3754	0.6	Svishtov
	VTR31	Стражица	6062	1.2	273	0.05	3470	0.7	Strazhitsa
	VTR32	Сухиндол	8934	5.7	43	0.03	655	0.4	Suhindol
BG322	GAB	Габрово	17900	0.9	2105	0.10	13567	0.7	Gabrovo
	GAB05	Габрово	3563	0.6	1133	0.20	4014	0.7	Gabrovo

2. Баланс на територията на Република България към 31.12.2000 г. по територия по фонд, статистически зони, статистически райони и по области и общини^{1,2}

Territorial balance of the Republic of Bulgaria by territory fund, statistical zone, statistical region and by district and municipality as of 31.12.2000^{1,2}

(Продължение)
(Continued)

(Декари)
(Decares)

NUTS	EKATTE	Статистически зони Статистически райони Области Общини	Територия по фонд Territory by fund						Statistical zones, statistical regions, districts and municipalities
			водни течения и водни площи Water flows and territories		за добив на полезни изкопаеми Mining and digging raw materials		за транспорт Transport		
			площ area	относителен дял - % relative share - %	площ area	относителен дял - % relative share - %	площ area	относителен дял - % relative share - %	
	GAB12	Дряново	2277	0.8	139	0.05	2758	1.0	Dryanovo
	GAB29	Севлиево	11121	1.2	723	0.08	5078	0.5	Sevlievo
	GAB35	Трявна	939	0.4	110	0.04	1717	0.7	Tryavna
BG324	RAZ	Разград	18048	0.7	3005	0.11	16972	0.6	Razgrad
	RAZ11	Завет	576	0.2	427	0.16	1838	0.7	Zavet
	RAZ14	Исперих	1064	0.3	1001	0.25	2370	0.6	Isperih
	RAZ16	Кубрат	1757	0.4	504	0.11	2067	0.4	Kubrat
	RAZ17	Лозница	8203	2.0	258	0.06	3523	0.9	Loznitsa
	RAZ26	Разград	3105	0.5	662	0.11	4336	0.7	Razgrad
	RAZ29	Самуил	1814	0.7	80	0.03	1692	0.7	Samuil
	RAZ36	Цар Калоян	1529	0.7	73	0.03	1146	0.5	Tsar Kaloyan
BG323	RSE	Русе	76156	2.7	6965	0.25	26314	0.9	Ruse
	RSE03	Борово	10387	4.1	393	0.16	1579	0.6	Borovo
	RSE04	Бяла	6195	1.8	206	0.06	3173	0.9	Byala
	RSE05	Ветово	1477	0.3	4252	0.95	4023	0.9	Vetovo
	RSE08	Две могили	2348	0.7	326	0.10	2376	0.7	Dve Mogili
	RSE13	Иваново	5808	1.4	195	0.05	6985	1.6	Ivanovo
	RSE27	Русе	21754	4.6	1107	0.24	5792	1.2	Ruse
	RSE33	Сливо поле	19677	7.7	382	0.15	1291	0.5	Slivo Pole
	RSE37	Ценово	8510	3.3	104	0.04	1095	0.4	Tsenovo
BG325	SLS	Силистра	56284	2.0	1438	0.05	15682	0.6	Silistra
	SLS01	Алфатар	117	0.0	8	0.00	1310	0.5	Alfatar
	SLS07	Главиница	5783	1.2	0	0.00	2042	0.4	Glavinitsa
	SLS10	Дулово	675	0.1	579	0.10	2920	0.5	Dulovo
	SLS15	Кайнарджа	120	0.0	0	0.00	1040	0.3	Kaynardzha
	SLS31	Силистра	18090	3.5	510	0.10	5248	1.0	Silistra
	SLS32	Ситово	7471	2.8	129	0.05	1232	0.5	Sitovo
	SLS34	Тутракан	24028	5.4	212	0.05	1890	0.4	Tutrakan
BG33	BG33	Североизточен	170978	1.2	25358	0.18	112022	0.8	North-East
BG331	VAR	Варна	74417	1.9	11560	0.30	33374	0.9	Varna
	VAR01	Аврен	4230	1.2	540	0.15	2923	0.8	Avren
	VAR02	Аксаково	2012	0.4	638	0.14	6076	1.3	Aksakovo
	VAR04	Белослав	9248	15.4	1313	2.19	1036	1.7	Beloslav
	VAR05	Бяла	862	0.5	14	0.01	731	0.5	Byala
	VAR06	Варна	14836	6.2	511	0.22	3496	1.5	Varna
	VAR08	Ветрино	1261	0.4	85	0.03	2799	1.0	Vetrino
	VAR09	Вълчи дол	3765	0.8	248	0.05	2722	0.6	Valchi Dol

II. Територия, повърхнина и климат

2. Баланс на територията на Република България към 31.12.2000 г. по територия по фонд, статистически зони, статистически райони и по области и общини^{1,2}

Territorial balance of the Republic of Bulgaria by territory fund, statistical zone, statistical region and by district and municipality as of 31.12.2000^{1,2}

(Продължение)
(Continued)

(Декари)
(Decares)

NUTS	EKATTE	Статистически зони Статистически райони Области Общини	Територия по фонд Territory by fund						Statistical zones, statistical regions, districts and municipalities
			водни течения и водни площи Water flows and territories		за добив на полезни изкопаеми Mining and digging raw materials		за транспорт Transport		
			площ area	относителен дял - % relative share - %	площ area	относителен дял - % relative share - %	площ area	относителен дял - % relative share - %	
	VAR14	Девня	5439	1.1	1396	0.29	2016	0.4	Devnya
	VAR13	Долни чифлик	3420	2.8	3133	2.59	3010	2.5	Dolni Chiflik
	VAR16	Дългопол	21566	4.9	158	0.04	3224	0.7	Dalgopol
	VAR24	Провадия	6833	1.3	1160	0.22	3724	0.7	Provadia
	VAR26	Суворово	945	0.4	2364	1.10	1617	0.7	Suvorovo
BG332	DOB	Добрич	13482	0.3	6768	0.14	37521	0.8	Dobrich
	DOB03	Балчик	894	0.2	1049	0.20	8205	1.6	Balchik
	DOB12	Генерал Тошево	361	0.0	929	0.09	5440	0.6	General Toshevo
	DOB28	Добрич	370	0.3	35	0.03	6127	5.6	Dobrich
	DOB15	Добрич-селска	2470	0.2	1943	0.15	7395	0.6	Dobrich
	DOB17	Каварна	112	0.0	794	0.16	2520	0.5	Kavarna
	DOB20	Крушари	972	0.2	312	0.07	2016	0.5	Krushari
	DOB27	Тервел	787	0.1	860	0.15	3440	0.6	Tervel
	DOB29	Шабла	7516	2.3	846	0.26	2378	0.7	Shabla
BG334	TGV	Търговище	34206	1.3	1870	0.07	17828	0.7	Targovishte
	TGV02	Антоново	5871	1.2	16	0.00	2572	0.5	Antonovo
	TGV22	Омуртаг	4708	1.2	168	0.04	2452	0.6	Omurtag
	TGV23	Опака	1411	0.9	33	0.02	696	0.4	Opaka
	TGV24	Попово	8721	1.0	930	0.11	5040	0.6	Popovo
	TGV35	Търговище	13495	2.0	723	0.10	7068	1.0	Targovishte
BG333	SHU	Шумен	48873	1.4	5160	0.15	23299	0.7	Shumen
	SHU23	Велики Преслав	4127	1.5	313	0.11	2297	0.8	Veliki Preslav
	SHU07	Венец	893	0.4	54	0.02	1011	0.5	Venets
	SHU10	Върбица	23996	5.3	33	0.01	1090	0.2	Varbitsa
	SHU18	Каолиново	782	0.3	2103	0.72	1629	0.6	Kaolinovo
	SHU19	Каспичан	2515	0.9	115	0.04	2396	0.9	Kaspichan
	SHU21	Никола Козлево	689	0.3	151	0.06	924	0.3	Nikola Kozlevo
	SHU22	Нови пазар	3210	1.0	525	0.17	2179	0.7	Novi Pazar
	SHU25	Смядово	3476	1.0	19	0.01	1980	0.6	Smyadovo
	SHU11	Хитрино	520	0.2	111	0.04	2556	0.9	Hitrino
	SHU30	Шумен	8665	1.3	1736	0.27	7237	1.1	Shumen
BG34	BG34	Югоизточен	429518	2.2	159011	0.80	120553	0.6	South-East
BG341	BGS	Бургас	189453	2.4	8726	0.11	45708	0.6	Burgas
	BGS01	Айтос	4430	1.1	117	0.03	2456	0.6	Aytos
	BGS04	Бургас	69970	13.7	2024	0.40	9336	1.8	Burgas
	BGS08	Камено	19277	5.4	1212	0.34	2183	0.6	Kameno
	BGS09	Карнобат	14059	1.7	1178	0.15	5750	0.7	Karnobat

2. Баланс на територията на Република България към 31.12.2000 г. по територия по фонд, статистически зони, статистически райони и по области и общини^{1,2}

Territorial balance of the Republic of Bulgaria by territory fund, statistical zone, statistical region and by district and municipality as of 31.12.2000^{1,2}

(Продължение)
(Continued)

(Декари)
(Decares)

NUTS	EKATTE	Статистически зони Статистически райони Области Общини	Територия по фонд Territory by fund						Statistical zones, statistical regions, districts and municipalities
			водни течения и водни площи Water flows and territories		за добив на полезни изкопаеми Mining and digging raw materials		за транспорт Transport		
			площ area	относителен дял - % relative share - %	площ area	относителен дял - % relative share - %	площ area	относителен дял - % relative share - %	
	BGS12	Малко Търново	2642	0.3	1218	0.16	2173	0.3	Malko Tarnovo
	BGS15	Несебър	6919	1.6	416	0.10	1942	0.5	Nesebar
	BGS17	Поморие	14436	3.5	833	0.20	2682	0.6	Pomorie
	BGS27	Приморско	5426	2.0	50	0.02	910	0.3	Primorsko
	BGS18	Руен	6367	0.9	97	0.01	4110	0.6	Ruen
	BGS21	Созопол	17342	2.9	1081	0.18	3104	0.5	Sozopol
	BGS06	Средец	8488	0.7	397	0.03	5205	0.5	Sredets
	BGS23	Сунгурларе	17086	2.1	53	0.01	3880	0.5	Sungurlare
	BGS13	Царево	3011	0.6	50	0.01	1977	0.4	Tsarevo
BG342	SLV	Сливен	63522	1.8	12112	0.34	21569	0.6	Sliven
	SLV11	Котел	3373	0.4	1024	0.12	2962	0.3	Kotel
	SLV16	Нова Загора	27881	3.2	7192	0.82	5197	0.6	Nova Zagora
	SLV20	Сливен	22901	1.7	2087	0.15	11031	0.8	Sliven
	SLV24	Твърдица	9367	2.1	1809	0.41	2379	0.5	Tvarditsa
BG344	SZR	Стара Загора	116303	2.3	135395	2.63	36787	0.7	Stara Zagora
	SZR04	Братя Даскалови	7495	1.4	854	0.16	3858	0.7	Bratya Daskalovi
	SZR37	Гурково	12899	4.4	61	0.02	1022	0.3	Gurkovo
	SZR07	Гълъбово	10177	2.9	26422	7.57	2577	0.7	Galabovo
	SZR12	Казанлък	16392	2.6	220	0.03	2780	0.4	Kazanlak
	SZR22	Мъглиж	6590	1.7	201	0.05	3494	0.9	Maglitzh
	SZR38	Николаево	4807	5.0	0	0.00	683	0.7	Nikolaevo
	SZR23	Опан	7888	3.1	268	0.10	1339	0.5	Opan
	SZR24	Павел баня	8249	1.6	36	0.01	2026	0.4	Pavel Banya
	SZR27	Раднево	18317	3.4	102519	18.81	2829	0.5	Radnevo
	SZR31	Стара Загора	16978	1.7	4214	0.41	11968	1.2	Stara Zagora
	SZR36	Чирпан	6511	1.2	600	0.11	4211	0.8	Chirpan
BG343	JAM	Ямбол	60240	1.8	2778	0.08	16489	0.5	Yambol
	JAM03	Болярово	9197	1.4	74	0.01	1812	0.3	Bolyarovo
	JAM07	Елхово	11937	1.7	348	0.05	2872	0.4	Elhovo
	JAM22	Стралджа	7606	1.1	596	0.09	3910	0.6	Straldzha
	JAM25	Тунджа	26341	2.2	1673	0.14	6867	0.6	Tundzha
	JAM26	Ямбол	5159	5.7	87	0.10	1028	1.1	Yambol
BG4	BG4	Югозападна и Южна централна България	702319	1.6	111283	0.26	257447	0.6	South-West and South Central Bulgaria
BG41	BG41	Югозападен	206831	1.0	77786	0.38	118905	0.6	South-West
BG413	BLG	Благоевград	51999	0.8	3430	0.05	22361	0.3	Blagoevgrad

II. Територия, повърхнина и климат

2. Баланс на територията на Република България към 31.12.2000 г. по територия по фонд, статистически зони, статистически райони и по области и общини^{1,2}

Territorial balance of the Republic of Bulgaria by territory fund, statistical zone, statistical region and by district and municipality as of 31.12.2000^{1,2}

(Продължение)
(Continued)

(Декари)
(Decares)

NUTS	EKATTE	Статистически зони Статистически райони Области Общини	Територия по фонд Territory by fund						Statistical zones, statistical regions, districts and municipalities
			водни течения и водни площи Water flows and territories		за добив на полезни изкопаеми Mining and digging raw materials		за транспорт Transport		
			площ area	относителен дял - % relative share - %	площ area	относителен дял - % relative share - %	площ area	относителен дял - % relative share - %	
	BLG01	Банско	2027	0.4	18	0.00	1133	0.2	Bansko
	BLG02	Белица	815	0.3	5	0.00	896	0.3	Belitsa
	BLG03	Благоевград	6615	1.1	36	0.01	2388	0.4	Blagoevgrad
	BLG11	Гоце Делчев	2735	0.8	0	0.00	914	0.3	Gotse Delchev
	BLG13	Гърмен	2511	0.6	57	0.01	905	0.2	Garmen
	BLG28	Кресна	1413	0.4	13	0.00	738	0.2	Kresna
	BLG33	Петрич	9795	1.5	615	0.09	3239	0.5	Petrich
	BLG37	Разлог	3412	0.8	982	0.22	1138	0.3	Razlog
	BLG40	Сандански	9631	1.0	22	0.00	4305	0.4	Sandanski
	BLG42	Сатовча	1027	0.3	9	0.00	825	0.2	Satovcha
	BLG44	Симитли	3512	0.6	1424	0.26	1989	0.4	Simitli
	BLG49	Струмяни	3715	1.0	24	0.01	1596	0.4	Strumyani
	BLG52	Хаджидимово	3303	1.0	208	0.06	798	0.2	Hadzhidimovo
	BLG53	Якоруда	1488	0.4	17	0.01	1497	0.4	Yakoruda
BG415	KNL	Кюстендил	29507	1.0	10928	0.36	15183	0.5	Kyustendil
	KNL04	Бобов дол	1048	0.5	6856	3.33	1267	0.6	Bobovdol
	KNL05	Бобошево	1456	1.1	222	0.16	780	0.6	Boboshevo
	KNL48	Дупница	4994	1.5	2041	0.62	2735	0.8	Dupnitsa
	KNL27	Кочериново	2132	1.2	0	0.00	600	0.3	Kocherinovo
	KNL29	Кюстендил	13293	1.4	1665	0.17	6459	0.7	Kyustendil
	KNL31	Невестино	3048	0.7	144	0.03	1352	0.3	Nevestino
	KNL38	Рила	2043	0.6	0	0.00	476	0.1	Rila
	KNL41	Сапарева баня	991	0.5	0	0.00	730	0.4	Sapareva Banya
	KNL50	Трекляно	502	0.2	0	0.00	784	0.3	Treklyano
BG414	PER	Перник	29081	1.2	17464	0.73	14602	0.6	Pernik
	PER08	Брезник	1977	0.5	117	0.03	1797	0.4	Breznik
	PER19	Земен	2569	1.0	365	0.14	1331	0.5	Zemen
	PER22	Ковачевци	6356	4.6	13	0.01	667	0.5	Kovachevtsi
	PER32	Перник	4502	0.9	15961	3.30	3250	0.7	Pernik
	PER36	Радомир	9649	1.8	882	0.16	5725	1.1	Radomir
	PER51	Трън	4028	0.7	126	0.02	1832	0.3	Tran
BG412	SFO	София	52195	0.7	30973	0.44	47619	0.7	Sofia
	SFO54	Антон	90	0.1	0	0.00	1345	1.8	Anton
	SFO06	Божурище	1012	0.7	86	0.06	3735	2.6	Bozhurishte
	SFO07	Ботевград	4604	0.9	346	0.07	3192	0.6	Botevgrad
	SFO09	Годеч	872	0.2	2704	0.72	1246	0.3	Godech
	SFO10	Горна Малина	2089	0.7	138	0.05	2496	0.8	Gorna Malina

2. Баланс на територията на Република България към 31.12.2000 г. по територия по фонд, статистически зони, статистически райони и по области и общини^{1,2}

 Territorial balance of the Republic of Bulgaria by territory fund, statistical zone, statistical region and by district and municipality as of 31.12.2000^{1,2}

 (Продължение)
(Continued)

 (Декари)
(Decares)

NUTS	EKATTE	Статистически зони Статистически райони Области Общини	Територия по фонд Territory by fund						Statistical zones, statistical regions, districts and municipalities
			водни течения и водни площи Water flows and territories		за добив на полезни изкопаеми Mining and digging raw materials		за транспорт Transport		
			площ area	относителен дял - % relative share - %	площ area	относителен дял - % relative share - %	площ area	относителен дял - % relative share - %	
	SF059	Долна баня	1192	1.8	20	0.03	512	0.8	Dolna Banya
	SF016	Драгоман	1604	0.5	7208	2.23	1991	0.6	Dragoman
	SF017	Елин Пелин	9572	2.2	1318	0.30	3948	0.9	Elin Pelin
	SF018	Етрополе	1395	0.4	5907	1.59	1001	0.3	Etropole
	SF047	Златица	1179	0.7	1126	0.69	972	0.6	Zlatitsa
	SF020	Ихтиман	7106	1.3	500	0.09	5309	1.0	Ihtiman
	SF024	Копривщица	252	0.2	33	0.02	396	0.3	Koprivshitsa
	SF025	Костенец	1904	0.6	156	0.05	1520	0.5	Kostenets
	SF026	Костинброд	3021	1.2	1944	0.76	1953	0.8	Kostinbrod
	SF056	Мирково	892	0.4	4584	2.21	1284	0.6	Mirkovo
	SF055	Пирдоп	1775	1.2	1781	1.17	474	0.3	Pirdop
	SF034	Правец	2316	0.7	19	0.01	3038	1.0	Pravets
	SF039	Самоков	6984	0.6	162	0.01	6487	0.5	Samokov
	SF043	Своге	3078	0.4	219	0.03	4427	0.5	Svoege
	SF045	Сливница	591	0.3	1273	0.68	1644	0.9	Slivnitsa
	SF057	Чавдар	152	0.2	299	0.42	81	0.1	Chavdar
	SF058	Челопеч	515	1.2	1150	2.59	568	1.3	Chelopech
BG411	SOF	София (столица)	44049	3.3	14991	1.11	19140	1.4	Sofia cap.
	SOF46	Столична	44049	3.3	14991	1.11	19140	1.4	Stolichna
BG42	BG42	Южен централен	495488	2.2	33497	0.15	138542	0.6	South Central
BG425	KRZ	Кърджали	67351	2.1	1871	0.06	15250	0.5	Kardzhali
	KRZ02	Ардино	7654	2.3	40	0.01	2037	0.6	Ardino
	KRZ08	Джебел	1210	0.5	53	0.02	834	0.4	Dzhebel
	KRZ14	Кирково	5579	1.0	1	0.00	1736	0.3	Kirkovo
	KRZ15	Крумовеград	6759	0.8	118	0.01	3245	0.4	Krumovgrad
	KRZ16	Кърджали	36645	6.4	1598	0.28	3706	0.6	Kardzhali
	KRZ21	Момчилград	6596	1.8	61	0.02	2307	0.6	Momchilgrad
	KRZ35	Черноочене	2908	0.9	0	0.00	1385	0.4	Chernoochene
BG423	PAZ	Пазарджик	114750	2.6	18312	0.41	26288	0.6	Pazardzhik
	PAZ03	Батак	29138	4.3	1	0.00	2578	0.4	Batak
	PAZ04	Белово	7135	2.1	203	0.06	1601	0.5	Belovo
	PAZ06	Брацигово	4438	1.9	76	0.03	1132	0.5	Bratsigovo
	PAZ08	Велинград	15366	1.9	109	0.01	2188	0.3	Velingrad
	PAZ14	Лесичово	3912	1.9	56	0.03	1740	0.8	Lesichovo
	PAZ19	Пазарджик	33378	5.2	2884	0.45	8245	1.3	Pazardzhik
	PAZ20	Панагюрище	7883	1.3	13921	2.32	2601	0.4	Panagyurishte
	PAZ21	Пещера	1124	0.8	572	0.42	1054	0.8	Peshtera

II. Територия, повърхнина и климат

2. Баланс на територията на Република България към 31.12.2000 г. по територия по фонд, статистически зони, статистически райони и по области и общини^{1,2}

Territorial balance of the Republic of Bulgaria by territory fund, statistical zone, statistical region and by district and municipality as of 31.12.2000^{1,2}

(Продължение)
(Continued)

(Декари)
(Decares)

NUTS	EKATTE	Статистически зони Статистически райони Области Общини	Територия по фонд Territory by fund						Statistical zones, statistical regions, districts and municipalities
			водни течения и водни площи Water flows and territories		за добив на полезни изкопаеми Mining and digging raw materials		за транспорт Transport		
			площ area	относителен дял - % relative share - %	площ area	относителен дял - % relative share - %	площ area	относителен дял - % relative share - %	
	PAZ24	Ракитово	788	0.3	65	0.03	559	0.2	Rakitovo
	PAZ29	Септември	10379	3.0	153	0.04	3371	1.0	Septemvri
	PAZ32	Стрелча	1209	0.5	272	0.12	1219	0.5	Strelcha
BG421	PDV	Пловдив	170388	2.9	7599	0.13	51385	0.9	Plovdiv
	PDV01	Асеновград	11145	1.7	1638	0.25	4253	0.7	Asenovgrad
	PDV07	Брезово	13311	2.9	178	0.04	2401	0.5	Brezovo
	PDV12	Калояново	14973	4.3	726	0.21	2571	0.7	Kaloyanovo
	PDV13	Карлово	9847	0.9	416	0.04	7073	0.6	Karlovo
	PDV39	Кричим	1429	2.6	303	0.55	249	0.5	Krichim
	PDV42	Куклен	-	-	-	-	-	-	Kuklen
	PDV15	Лъки	1164	0.4	214	0.07	1414	0.5	Laki
	PDV17	Марица	18703	5.5	288	0.08	9698	2.8	Maritsa
	PDV40	Перущица	1360	2.8	65	0.13	224	0.5	Perushtitsa
	PDV22	Пловдив	3708	3.6	0	0.00	1106	1.1	Plovdiv
	PDV23	Първомай	18348	3.4	523	0.10	2594	0.5	Parvomay
	PDV25	Раковски	14177	5.4	126	0.05	2010	0.8	Rakovski
	PDV26	Родопи	11142	1.7	1023	0.15	9283	1.4	Rodopi
	PDV28	Садово	9520	4.9	425	0.22	3715	1.9	Sadovo
	PDV43	Сопот	-	-	-	-	-	-	Sopot
	PDV41	Стамболийски	3889	6.3	1027	1.68	884	1.4	Stamboliyski
	PDV33	Съединение	15242	5.1	532	0.18	2014	0.7	Saedinenie
	PDV37	Хисаря	22430	4.1	115	0.02	1896	0.3	Hisarya
BG424	SML	Смолян	22309	0.7	80	0.00	11453	0.4	Smolyan
	SML02	Баните	728	0.2	0	0.00	1032	0.3	Banite
	SML05	Борино	248	0.1	0	0.00	330	0.2	Borino
	SML09	Девин	3837	0.7	18	0.00	1495	0.3	Devin
	SML10	Доспат	10295	3.6	0	0.00	1356	0.5	Dospat
	SML11	Златоград	1724	1.0	0	0.00	456	0.3	Zlatograd
	SML16	Мадан	1136	0.6	62	0.04	1332	0.8	Madan
	SML18	Неделино	388	0.4	0	0.00	417	0.4	Nedelino
	SML27	Рудозем	1002	0.5	0	0.00	650	0.4	Rudozem
	SML31	Смолян	2309	0.3	0	0.00	3559	0.4	Smolyan
	SML38	Чепеларе	642	0.2	0	0.00	826	0.2	Chepelare
BG422	HKV	Хасково	120690	2.2	5635	0.10	34166	0.6	Haskovo
	HKV09	Димитровград	15977	2.8	2984	0.53	4712	0.8	Dimitrovgrad
	HKV11	Ивайловград	12002	1.5	245	0.03	4938	0.6	Ivaylovgrad
	HKV17	Любимец	10222	3.0	152	0.04	1946	0.6	Lyubimets

2. Баланс на територията на Република България към 31.12.2000 г. по територия по фонд, статистически зони, статистически райони и по области и общини^{1,2}

 Territorial balance of the Republic of Bulgaria by territory fund, statistical zone, statistical region and by district and municipality as of 31.12.2000^{1,2}

 (Продължение и край)
 (Continued and end)

 (Декари)
 (Decares)

NUTS	EKATTE	Статистически зони Статистически райони Области Общини	Територия по фонд Territory by fund						Statistical zones, statistical regions, districts and municipalities
			водни течения и водни площи Water flows and territories		за добив на полезни изкопаеми Mining and digging raw materials		за транспорт Transport		
			площ area	относителен дял - % relative share - %	площ area	относителен дял - % relative share - %	площ area	относителен дял - % relative share - %	
	НКV18	Маджарово	12027	4.9	75	0.03	815	0.3	Madzharovo
	НКV19	Минерални бани	3883	1.8	179	0.08	758	0.4	Mineralni Bani
	НКV28	Свиленград	16305	2.3	163	0.02	4577	0.7	Svilengrad
	НКV29	Симеоновград	5555	2.5	65	0.03	1361	0.6	Simeonovgrad
	НКV30	Стамболово	4913	1.8	23	0.01	1510	0.5	Stambolovo
	НКV32	Тополовград	6479	0.9	840	0.12	2390	0.3	Topolovgrad
	НКV33	Харманли	12205	1.8	172	0.02	3518	0.5	Harmanli
	НКV34	Хасково	21122	2.9	737	0.10	7641	1.0	Haskovo

¹Източник: Агенция по геодезия, картография и кадастър към Министерството на регионалното развитие и благоустройството.

²Липсват данни за общините Куклен и Сопот, област Пловдив, които са създадени съответно през 2001 и 2003 година.

¹Source: The Geodesy, Cartography and Cadastre Agency at the Ministry of Regional Development and Public Works.

²There are no data for the municipalities Kuklen and Sopot, district Plovdiv, created in 2001 and 2003 respectively.

II. Територия, повърхнина и климат

3. Най-голяма надморска височина по области и най-високи върхове в планинските територии по области¹ Highest altitude in the district and highest peaks in mountainous territories by districts¹

NUTS	EKATTE	Области	Най-висока точка в областта Highest point in the district			Districts
			височина - м Altitude - m	община	Municipality	
BG413	BLG	Благоевград	2917	Банско	Bansko	Blagoevgrad
BG341	BGS	Бургас	899	Сунгурларе	Sungurlare	Burgas
BG331	VAR	Варна	520	Долни чифлик	Dolni Chiflik	Varna
BG321	VTR	Велико Търново	1536	Елена	Elena	Veliko Tarnovo
BG311	VID	Видин	2168	Чупрене	Chuprene	Vidin
BG313	VRC	Враца	1482	Враца	Vratsa	Vratsa
BG322	GAB	Габрово	2025	Севлиево	Sevlievo	Gabrovo
BG332	DOB	Добрич	320	Добрич	Dobrich	Dobrich
BG425	KRZ	Кърджали	1463	Кирково	Kirkovo	Kardzhali
BG415	KNL	Кюстендил	2716	Рила	Rila	Kyustendil
BG315	LOV	Ловеч	2168	Троян	Troyan	Lovech
BG312	MON	Монтана	2016	Берковица	Berkovitsa	Montana
BG423	PAZ	Пазарджик	2306	Белово	Belovo	Pazardzhik
BG414	PER	Перник	2041	Перник	Pernik	Pernik
BG314	PVN	Плевен	314	Пордим	Pordim	Pleven
BG421	PDV	Пловдив	2376	Карлово	Karlovo	Plovdiv
BG324	RAZ	Разград	501	Самуил	Samuil	Razgrad
BG323	RSE	Русе	335	Две могили	Dve Mogili	Ruse
BG325	SLS	Силистра	270	Дулово	Dulovo	Silistra
BG342	SLV	Сливен	1530	Твърдица	Tvarditsa	Sliven
BG424	SML	Смолян	2191	Смолян	Smolyan	Smolyan
BG411	SOF	София (столица)	2289	Столична	Stolichna	Sofia cap.
BG412	SFO	София	2925	Самоков	Samokov	Sofia
BG344	SZR	Стара Загора	2276	Павел баня	Pavel Banya	Stara Zagora
BG334	TGV	Търговище	1040	Омуртаг	Omurtag	Targovishte
BG422	HKV	Хасково	856	Тополовград	Topolovgrad	Haskovo
BG333	SHU	Шумен	876	Върбица	Varbitsa	Shumen
BG343	JAM	Ямбол	600	Тунджа	Tundzha	Yambol

3. Най-голяма надморска височина по области и най-високи върхове в планинските територии по области¹
 Highest altitude in the district and highest peaks in mountainous territories by districts¹

 (Продължение и край)
 (Continued and end)

NUTS	EKATTE	Области	Най-висок връх в областта Highest peak in the district			Планина	Mountain	Districts
			височина - м Altitude - m	връх	Peak			
BG413	BLG	Благоевград	2917	Вихрен	Vihren	Пирин	Pirin	Blagoevgrad
BG341	BGS	Бургас	899	Калето	Kaleto	Стара планина	Stara Planina	Burgas
BG331	VAR	Варна	520	Голица	Golitsa	Стара планина	Stara Planina	Varna
BG321	VTR	Велико Търново	1536	Чумерна	Chumerna	Стара планина	Stara Planina	Veliko Tarnovo
BG311	VID	Видин	2168	Миджур	Midzhur	Стара планина	Stara Planina	Vidin
BG313	VRC	Враца	1482	Бегличка могила	Beglichka Mogila	Стара планина	Stara Planina	Vratsa
BG322	GAB	Габрово	-	-	-	-	-	Gabrovo
BG332	DOB	Добрич	-	-	-	-	-	Dobrich
BG425	KRZ	Кърджали	1463	Вейката	Veykata	Гюмюрджински снежник	Gyumurdzhinski Snezhnik	Kardzhali
BG415	KNL	Кюстендил	2716	Черна поляна	Cherna Polyana	Рила	Rila	Kyustendil
BG315	LOV	Ловеч	2168	Голям Купен	Golyam Kupen	Стара планина	Stara Planina	Lovech
BG312	MON	Монтана	2016	Ком	Kom	Стара планина	Stara Planina	Montana
BG423	PAZ	Пазарджик	2306	Славов връх	Slavov Vrah	Рила	Rila	Pazardzhik
BG414	PER	Перник	2041	Селимица	Selimitsa	Витоша	Vitosha	Pernik
BG314	PVN	Плевен	-	-	-	-	-	Pleven
BG421	PDV	Пловдив	2376	Ботев	Botev	Стара планина	Stara Planina	Plovdiv
BG324	RAZ	Разград	-	-	-	-	-	Razgrad
BG323	RSE	Русе	-	-	-	-	-	Ruse
BG325	SLS	Силистра	-	-	-	-	-	Silistra
BG342	SLV	Сливен	-	-	-	-	-	Sliven
BG424	SML	Смолян	2191	Голям Перелик	Golyam Perelik	Родопи	Rodopi	Smolyan
BG411	SOF	София (столица)	2289	Черни връх	Cherni Vrah	Витоша	Vitosha	Sofia cap.
BG412	SFO	София	2925	Мусала	Musala	Рила	Rila	Sofia
BG344	SZR	Стара Загора	2276	Триглав	Triglav	Стара планина	Stara Planina	Stara Zagora
BG334	TGV	Търговище	-	-	-	-	-	Targovishte
BG422	HKV	Хасково	856	Вишеград	Vishegrad	Сакар	Sakar	Haskovo
BG333	SHU	Шумен	-	-	-	-	-	Shumen
BG343	JAM	Ямбол	600	Градище	Gradishte	Манастирски възвишения	Manastirski Vazvisheniya	Yambol

¹Източник: Географски институт на БАН.

¹Source: Institute of Geography at BAS.

4. Главни реки по области¹ Major rivers by districts¹

NUTS	EKATTE	Области	Реки	Дължина ² - км Length ² - km	Rivers	Districts
BG413	BLG	Благоевград	Места	125.9	Mesta	Blagoevgrad
BG341	BGS	Бургас	Велека	123.0	Veleka	Burgas
BG331	VAR	Варна	Голяма Камчия	75.0	Golyama Kamchiya	Varna
BG321	VTR	Велико Търново	Янтра	136.0	Yantra	Veliko Tarnovo
BG311	VID	Видин	Тополовец	67.6	Topolovets	Vidin
BG313	VRC	Враца	Скът	134.0	Skut	Vratsa
BG322	GAB	Габрово	Росица	77.0	Rositsa	Gabrovo
BG332	DOB	Добрич	Суша река	15.0	Suha reka	Dobrich
BG425	KRZ	Кърджали	Арда	122.0	Arda	Kardzhali
BG415	KNL	Кюстендил	Струма	86.0	Struma	Kyustendil
BG315	LOV	Ловеч	Осъм	166.0	Osam	Lovech
BG312	MON	Монтана	Огоста	98.1	Ogosta	Montana
BG423	PAZ	Пазарджик	Чепинска река	82.7	Chepinska reka	Pazardzhik
BG414	PER	Перник	Струма	104.0	Struma	Pernik
BG314	PVN	Плевен	Осъм	148.0	Osam	Pleven
BG421	PDV	Пловдив	Стряма	110.1	Stryama	Plovdiv
BG324	RAZ	Разград	Бели Лом	71.8	Beli Lom	Razgrad
BG323	RSE	Русе	Русенски Лом (Бели Лом)	125.1	Rusenski Lom (Beli Lom)	Ruse
BG325	SLS	Силистра	Няма постоянни реки	-	No permanent rivers	Silistra
BG342	SLV	Сливен	Тунджа	86.0	Tundzha	Sliven
BG424	SML	Смолян	Въча	79.0	Vacha	Smolyan
BG411	SOF	София (столица)	Искър	63.0	Iskar	Sofia cap.
BG412	SFO	София	Искър	103.0	Iskar	Sofia
BG344	SZR	Стара Загора	Сазлийка	129.0	Sazliyka	Stara Zagora
BG334	TGV	Търговище	Черни Лом	76.5	Cherni Lom	Targovishte
BG422	HKV	Хасково	Марица	126.0	Maritsa	Haskovo
BG333	SHU	Шумен	Голяма Камчия	128.2	Golyama Kamchiya	Shumen
BG343	JAM	Ямбол	Тунджа	142.0	Tundzha	Yambol

¹Източник: Географски институт на БАН.

²На територията на областта.

¹Source: Institute of Geography at BAS.

²Within the territory of the district.

5. Най-големи естествени езера¹

Largest natural lakes¹

NUTS	EКАТТЕ	Области	Езера	Повърхност - км ² Surface - sq. km	Обем на водата - млн. м ³ Capacity - million cubic m	Lakes	Districts
BG341	BGS	Бургас	Атанасовско	16.9	4.3	Atanasovsko	Burgas
BG341	BGS	Бургас	Бургаско	27.6	19.0	Burgasko	Burgas
BG341	BGS	Бургас	Мандренско	10.0	11.0	Mandrensko	Burgas
BG341	BGS	Бургас	Поморийско ²	5.0	3.0	Pomoriysko2	Burgas
BG331	VAR	Варна	Белославско	3.9	9.0	Beloslavsko	Varna
BG331	VAR	Варна	Варненско	17.4	165.5	Varnensko	Varnensko
BG311	VID	Видин	Рабиша (до 1963 г.)	1.0	0.5	Rabisha	Vidin
BG332	DOB	Добрич	Дуранкулашко	3.4	4.9	Durankulashko	Dobrich
BG415	KNL	Кюстендил	Смрадливо	0.2	1.7	Smradlivo	Kyustendil
BG325	SLS	Силистра	Сребърна	1.3	1.5	Srebarna	Silistra

¹Източник: Географски институт на БАН.
²Без солниците.

¹Source: Institute of Geography at BAS.
²Excl. salterns.

6. Атмосферно налягане, температура и влажност на въздуха по метеорологични станции през 2010 година¹ Atmospheric pressure, temperature and humidity by meteorological stations in 2010¹

Метеорологични станции	Атмосферно налягане - средно - hPa Average atmospheric pressure - hPa	Температура на въздуха Air temperature				Относителна влажност на въздуха - % Average relative humidity - %	Meteorological stations	
		средна Average	максимална абсолютна Highest	минимална абсолютна Lowest				
				°C	дата Date			°C
Благоевград	964.9	13.1	36.5	15.08	-11.6	25.01	68	Blagoevgrad
Ботевград	972.8	12.6	37.0	28.08	-18.5	25.01	75	Botevgrad
Бургас	1011.0	13.8	35.5	12.08	-15.0	26.01	78	Burgas
Варна	1009.1	13.4	35.4	11.08	-17.8	25.01	76	Varna
Велико Търново	991.2	12.6	38.0	28.08	-21.2	25.01	72	Veliko Tarnovo
Видин	1010.5	11.5	37.4	28.08	-20.8	26.01	80	Vidin
Враца	977.3	11.6	37.6	28.08	-18.5	26.01	73	Vratsa
Добрич	989.8	12.0	36.3	13.08	-25.5	26.01	77	Dobrich
Казанлък	968.0	11.7	35.5	13.08	-17.8	26.01	73	Kazanlak
Кърджали	975.0	13.2	36.8	28.08	-17.0	26.01	74	Kardzhali
Кюстендил	951.9	11.7	37.6	28.08	-14.4	18.12	69	Kyustendil
Ловеч	988.0	11.7	37.6	28.08	-19.8	26.01	75	Lovech
Монтана	989.3	11.8	37.0	27.08	-16.4	26.01	77	Montana
Пазарджик	989.2	12.5	37.4	14.08	-16.8	9.02	74	Pazardzhik
Перник	930.2	10.0	34.0	28.08	-17.5	25.01	73	Pernik
Плевен	993.8	12.1	37.8	28.08	-22.2	26.01	73	Pleven
Пловдив	995.4	13.0	36.5	14.08	-17.5	26.01	74	Plovdiv
Разград	973.7	11.6	35.7	28.08	-20.0	25.01	80	Razgrad
Русе	1008.7	12.6	38.0	28.08	-21.0	26.01	73	Ruse
Севлиево	990.8	11.7	38.4	28.08	-28.9	26.01	80	Sevlievo
Силистра	1011.4	12.7	35.8	13.08	-18.3	26.01	76	Silistra
Сливен	983.7	13.6	36.0	13.08	-15.2	26.01	66	Sliven
Смолян	734.9	9.6	33.6	28.08	-16.7	26.01	78	Smolyan
София	944.8	11.0	35.0	28.08	-15.2	25.01	71	Sofia
Търговище	986.8	12.0	35.4	13.08	-23.2	26.01	77	Targovishte
Хасково	986.4	13.3	36.0	28.08	-19.0	25.01	75	Haskovo
Шумен	987.7	12.2	36.0	28.08	-22.0	26.01	72	Shumen
Ямбол	998.1	12.8	37.1	12.08	-22.3	26.01	78	Jambol

¹Източник: Национален институт по метеорология и хидрология към БАН.

¹Source: National Institute of Meteorology and Hydrology at BAS.

7. Валежи по метеорологични станции през 2010 година¹
 Precipitation by meteorological stations in 2010¹

Метеорологични станции	Валежи Precipitations			Брой на дните с: Number of days with:						Meteorological stations
	годишна сума Annual amount	максимум Maximum	валеж ≥ 0.1 мм Precipitation ≥ 0.1 mm	грьмотевици Thunder	мъгла Fog	снежна покривка Snow cover	облачност < 2	облачност > 8		
							Cloudiness < 2	Cloudiness > 8		
мм/мм	дата/Date									
Благоевград	735	70	5.12	146	28	22	26	63	92	Blagoevgrad
Ботевград	971	40	5.12	158	47	18	55	50	156	Botevgrad
Бургас	800	44	9.07	141	30	43	30	58	126	Burgas
Варна	651	66	19.01	130	35	20	35	41	115	Varna
Велико Търново	742	33	24.06	147	35	24	49	40	106	Veliko Tarnovo
Видин	757	54	1.08	147	28	40	63	42	140	Vidin
Враца	890	39	21.06	159	40	55	61	52	133	Vratsa
Добрич	809	35	5.07	138	37	39	50	53	82	Dobrich
Казанлък	713	37	27.07	146	27	31	35	43	123	Kazanlak
Кърджали	818	37	8.07	138	46	61	34	29	154	Kardzhali
Кюстендил	692	30	5.12	144	37	37	34	50	103	Kyustendil
Ловеч	738	29	30.09	146	46	26	55	56	113	Lovech
Монтана	677	41	9.03	151	37	66	56	58	122	Montana
Пазарджик	683	53	26.07	124	22	35	31	49	110	Pazardzhik
Перник	706	44	4.12	150	14	17	49	85	115	Pernik
Плевен	733	43	5.07	146	32	78	59	54	115	Pleven
Пловдив	631	40	27.07	124	26	41	38	56	109	Plovdiv
Разград	750	32	10.07	150	22	60	64	60	95	Razgrad
Русе	758	34	5.12	144	29	64	65	42	121	Ruse
Севлиево	611	32	29.03	146	29	62	52	59	138	Sevlievo
Силистра	756	52	10.07	127	28	46	57	74	115	Silistra
Сливен	744	38	27.07	141	37	28	13	76	116	Sliven
Смолян	1034	40	11.02	145	3	13	59	74	109	Smolyan
София ²	719	38	5.12	158	54	5	67	28	129	Sofia2
Търговище	880	52	29.06	143	36	42	49	35	130	Targovishte
Хасково	785	48	8.02	142	36	38	45	36	129	Haskovo
Шумен	874	61	8.05	140	21	40	49	67	105	Shumen
Ямбол	989	88	31.05	152	26	61	38	74	110	Jambol

¹Източник: Национален институт по метеорология и хидрология към БАН.
²На вр. Мусала не се измерва снежна покривка.

¹Source: National Institute of Meteorology and Hydrology at BAS.
²No snow cover is measured on Musala.

**ОБЩА ХАРАКТЕРИСТИКА И
АДМИНИСТРАТИВНО-ТЕРИТОРИАЛНО
ДЕЛЕНИЕ**

**GENERAL OVERVIEW AND
ADMINISTRATIVE-TERRITORIAL
BREAKDOWN**



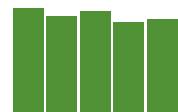
III. Обща характеристика и административно-териториално деление

1. Площ, гъстота на населението и населени места към 31.12.2010 г. по статистически зони, статистически райони и по области и общини

Area, population density and settlements by statistical zone, statistical region and by district and municipality as of 31.12.2010

NUTS	EKATTE	Статистически зони Статистически райони Области Общини	Площ ^{1,2} - кв. км. Area ^{1,2} - Sq. km	Гъстота на населението на 1 кв. км Population density per sq. km	Населени места - бр. Settlements - number	Градове - бр. Towns - number	Села ³ - бр. Villages ³ - number	Кметства - бр. Mayoralties - number	Statistical zones, statistical regions, districts and municipalities
BG	BG	Общо за страната	111001.9	67.6	5302	257	5045	2910	Total
BG3	BG3	Северна и Югоизточна България	68330.4	56.8	3044	155	2889	1753	North and South- East Bulgaria
BG31	BG31	Северозападен	19070.3	46.5	646	45	601	427	North-West
BG311	VID	Видин	3032.9	34.9	142	7	135	64	Vidin
	VID01	Белоградчик	410.7	16.7	18	1	17	4	Belogradchik
	VID03	Бойница	165.8	10.0	9	-	9	2	Boynitsa
	VID06	Брегово	179.2	33.7	10	1	9	7	Bregovo
	VID09	Видин	501.3	129.6	34	2	32	19	Vidin
	VID15	Грамада	184.2	12.3	8	1	7	1	Gramada
	VID16	Димово	402.5	17.6	23	1	22	7	Dimovo
	VID22	Кула	291.0	16.5	9	1	8	4	Kula
	VID25	Макреш	228.8	8.0	7	-	7	3	Makresh
	VID30	Ново село	109.5	30.4	5	-	5	4	Novo Selo
	VID33	Ружинци	232.6	20.5	10	-	10	8	Ruzhintsi
	VID37	Чупрене	327.3	6.8	9	-	9	5	Chuprene
BG313	VRC	Враца	3619.8	53.5	123	8	115	100	Vratsa
	VRC05	Борован	210.7	28.6	5	-	5	4	Borovan
	VRC08	Бяла Слатина	572.3	46.5	15	1	14	14	Byala Slatina
	VRC10	Враца	679.4	109.9	23	1	22	20	Vratsa
	VRC20	Козлодуй	284.9	77.3	5	1	4	4	Kozloduy
	VRC21	Криводол	326.9	31.4	15	1	14	13	Krivodol
	VRC27	Мездра	519.1	43.0	28	1	27	23	Mezdra
	VRC28	Мизия	209.3	34.9	6	1	5	4	Mizia
	VRC31	Оряхово	326.5	37.0	7	1	6	6	Oryahovo
	VRC32	Роман	301.5	23.8	13	1	12	8	Roman
	VRC35	Хайредин	189.1	27.0	6	-	6	4	Hayredin
BG315	LOV	Ловеч	4128.8	35.8	128	8	120	77	Lovech
	LOV02	Априлци	238.3	14.5	4	1	3	1	Apriltsi
	LOV17	Летница	177.7	27.6	4	1	3	2	Letnitsa
	LOV18	Ловеч	946.3	55.3	35	1	34	22	Lovech
	LOV19	Луковит	453.4	42.1	12	1	11	10	Lukovit
	LOV33	Тетевен	697.2	31.1	13	1	12	11	Teteven
	LOV34	Троян	888.8	37.3	38	1	37	17	Troyan
	LOV36	Угърчин	523.1	13.4	13	1	12	8	Ugarchin
	LOV38	Ябланица	204.0	31.0	9	1	8	6	Yablanitsa
BG312	MON	Монтана	3635.6	42.1	130	8	122	82	Montana
	MON02	Берковица	465.0	41.4	20	1	19	8	Berkovitsa
	MON04	Бойчиновци	308.3	31.6	13	1	12	10	Boychinovtsi
	MON07	Брусарци	194.4	27.7	10	1	9	7	Brusartsi
	MON11	Вълчедръм	431.5	23.4	11	1	10	8	Valchedram
	MON12	Вършец	240.1	35.1	10	1	9	5	Varshets
	MON14	Георги Дамяново	320.6	9.2	13	-	13	5	Georgi Damyanovo
	MON24	Лом	323.9	91.4	10	1	9	8	Lom
	MON26	Медковец	191.1	21.9	5	-	5	3	Medkovets

III. General overview and administrative-territorial breakdown



1. Площ, гъстота на населението и населени места към 31.12.2010 г. по статистически зони, статистически райони и по области и общини

Area, population density and settlements by statistical zone, statistical region and by district and municipality as of 31.12.2010

(Продължение)
(Continued)

NUTS	EKATTE	Статистически зони Статистически райони Области Общини	Площ ^{1,2} - кв. км. Area ^{1,2} - Sq. km	Гъстота на населението на 1 кв. км Population density per sq. km	Населени места - бр. Settlements - number	Градове - бр. Towns - number	Села ³ - бр. Villages ³ - number	Кметства - бр. Mayoralties - number	Statistical zones, statistical regions, districts and municipalities
	MON29	Монтана	652.7	84.6	24	1	23	20	Montana
	MON36	Чипровци	286.9	12.7	10	1	9	5	Chiprovtsi
	MON38	Якимово	221.0	20.2	4	-	4	3	Yakimovo
BG314	PVN	Плевен	4653.3	61.6	123	14	109	104	Pleven
	PVN03	Белене	285.0	37.4	6	1	5	5	Belene
	PVN08	Гулянци	459.2	28.6	12	1	11	11	Gulyantsi
	PVN10	Долна Митрополия	674.9	31.0	16	2	14	15	Dolna Mitropolia
	PVN11	Долни Дъбник	307.6	46.3	7	1	6	6	Dolni Dabnik
	PVN23	Искър	243.9	31.0	4	1	3	3	Iskar
	PVN39	Кнежа	317.8	46.0	4	1	3	3	Knezha
	PVN16	Левски	414.7	51.0	13	1	12	10	Levski
	PVN21	Никопол	416.6	24.9	14	1	13	11	Nikopol
	PVN24	Плевен	809.7	169.1	25	2	23	21	Pleven
	PVN27	Пордим	238.1	29.2	8	1	7	6	Pordim
	PVN37	Червен бряг	485.8	61.7	14	2	12	13	Cherven Bryag
BG32	BG32	Северен централен	14974.0	60.2	996	39	957	393	North Central
BG321	VTR	Велико Търново	4661.6	58.2	336	14	322	113	Veliko Tarnovo
	VTR04	Велико Търново	885.3	99.9	89	3	86	24	Veliko Tarnovo
	VTR06	Горна Оряховица	305.2	157.5	14	2	12	11	Gorna Oryahovitsa
	VTR13	Елена	671.4	15.3	124	1	123	5	Elena
	VTR14	Златарица	232.7	19.7	24	1	23	4	Zlataritsa
	VTR20	Лясковец	177.4	75.9	6	1	5	5	Lyaskovets
	VTR22	Павликени	622.7	41.6	20	2	18	19	Pavlikeni
	VTR26	Полски Тръмбеш	463.7	32.2	15	1	14	14	Polski Trambesh
	VTR28	Свищов	625.3	77.3	16	1	15	15	Svishtov
	VTR31	Стражица	521.0	27.8	22	1	21	15	Strazhitsa
	VTR32	Сухиндол	157.0	18.9	6	1	5	1	Suhindol
BG322	GAB	Габрово	2023.0	63.1	356	5	351	39	Gabrovo
	GAB05	Габрово	555.6	119.4	134	1	133	10	Gabrovo
	GAB12	Дряново	271.2	38.0	63	1	62	3	Dryanovo
	GAB29	Севлиево	941.4	41.5	53	1	52	25	Sevlievo
	GAB35	Трявна	254.9	47.4	106	2	104	1	Tryavna
BG324	RAZ	Разград	2639.7	49.3	103	6	97	92	Razgrad
	RAZ11	Завет	273.9	40.6	7	1	6	6	Zavet
	RAZ14	Исперих	402.2	55.7	24	1	23	22	Isperih
	RAZ16	Кубрат	471.3	41.8	17	1	16	16	Kubrat
	RAZ17	Лозница	410.4	23.2	16	1	15	15	Loznitsa
	RAZ26	Разград	598.4	90.1	22	1	21	19	Razgrad
	RAZ29	Самуил	250.3	29.3	14	-	14	12	Samuil
	RAZ36	Цар Калоян	233.3	26.6	3	1	2	2	Tsar Kaloyan
BG323	RSE	Русе	2803.4	88.0	83	9	74	67	Ruse
	RSE03	Борово	252.2	25.8	7	1	6	6	Borovo
	RSE04	Бяла	352.0	41.6	11	1	10	9	Byala
	RSE05	Ветово	448.7	30.2	6	3	3	5	Vetovo
	RSE08	Две могили	342.3	29.5	12	1	11	9	Dve Mogili

III. Обща характеристика и административно-териториално деление

1. Площ, гъстота на населението и населени места към 31.12.2010 г. по статистически зони, статистически райони и по области и общини

Area, population density and settlements by statistical zone, statistical region and by district and municipality as of 31.12.2010

(Продължение)

(Continued)

NUTS	EKATTE	Статистически зони Статистически райони Области Общини	Площ ^{1,2} - кв. км. Area ^{1,2} - Sq. km	Гъстота на населението на 1 кв. км Population density per sq. km	Населени места - бр. Settlements - number	Градове - бр. Towns - number	Села ³ - бр. Villages ³ - number	Кметства - бр. Mayoralties - number	Statistical zones, statistical regions, districts and municipalities
	RSE13	Иваново	425.8	23.5	13	-	13	8	Ivanovo
	RSE27	Русе	469.2	371.7	14	2	12	13	Ruse
	RSE33	Сливо поле	255.0	45.0	11	1	10	9	Slivo Pole
	RSE37	Ценово	258.2	23.2	9	-	9	8	Tsenovo
BG325	SLS	Силистра	2846.3	44.2	118	5	113	82	Silistra
	SLS01	Алфатар	248.6	13.0	7	1	6	3	Alfatar
	SLS07	Главиница	481.2	25.9	23	1	22	21	Glavinitsa
	SLS10	Дулово	566.3	50.6	27	1	26	25	Dulovo
	SLS15	Кайнарджа	315.0	16.4	15	-	15	8	Kaynardzha
	SLS31	Силистра	515.9	104.6	19	1	18	10	Silistra
	SLS32	Ситово	271.0	21.2	12	-	12	6	Sitovo
	SLS34	Тутракан	448.3	37.1	15	1	14	9	Tutrakan
BG33	BG33	Североизточен	14487.4	67.8	721	30	691	475	North-East
BG331	VAR	Варна	3819.5	121.8	159	11	148	105	Varna
	VAR01	Аврен	353.8	25.6	17	-	17	12	Avren
	VAR02	Аксаково	460.5	47.7	23	2	21	11	Aksakovo
	VAR04	Белослав	60.1	187.4	4	1	3	3	Beloslav
	VAR05	Бяла	161.8	22.6	6	1	5	3	Byala
	VAR06	Варна	237.5	1389.6	6	1	5	5	Varna
	VAR08	Ветрино	292.3	18.9	10	-	10	7	Vetrino
	VAR09	Вълчи дол	472.5	22.8	22	1	21	16	Valchi Dol
	VAR14	Девня	121.1	76.0	3	1	2	2	Devnya
	VAR13	Долни чифлик	485.1	39.5	17	1	16	13	Dolni Chiflik
	VAR16	Дългопол	440.9	32.2	17	1	16	11	Dalgopol
	VAR24	Провадия	517.9	43.8	25	1	24	19	Provadia
	VAR26	Суворово	215.9	35.4	9	1	8	3	Suvorovo
BG332	DOB	Добрич	4719.7	41.8	215	6	209	124	Dobrich
	DOB03	Балчик	524.2	41.5	22	1	21	17	Balchik
	DOB12	Генерал Тошево	982.2	16.6	42	1	41	20	General Toshevo
	DOB28	Добрич	109.0	844.2	1	1	-	-	Dobrich
	DOB15	Добрич-селска	1296.2	18.4	68	-	68	43	Dobrich
	DOB17	Каварна	481.4	32.5	21	1	20	8	Kavarna
	DOB20	Крушари	417.5	12.3	19	-	19	12	Krushari
	DOB27	Тервел	579.7	29.8	26	1	25	20	Tervel
	DOB29	Шабла	329.6	16.4	16	1	15	4	Shabla
BG334	TGV	Търговище	2558.5	50.0	196	5	191	123	Targovishte
	TGV02	Антоново	478.8	13.4	60	1	59	11	Antonovo
	TGV22	Омуртаг	400.8	59.4	43	1	42	38	Omurtag
	TGV23	Опака	157.4	43.2	6	1	5	5	Opaka
	TGV24	Попово	832.9	37.2	35	1	34	24	Popovo
	TGV35	Търговище	688.7	86.9	52	1	51	45	Targovishte
BG333	SHU	Шумен	3389.7	56.7	151	8	143	123	Shumen
	SHU23	Велики Преслав	277.6	54.4	12	1	11	10	Veliki Preslav
	SHU07	Венец	222.6	30.8	13	-	13	12	Venets
	SHU10	Върбица	456.8	22.6	16	1	15	14	Varbitsa

III. General overview and administrative-territorial breakdown

1. Площ, гъстота на населението и населени места към 31.12.2010 г. по статистически зони, статистически райони и по области и общини

Area, population density and settlements by statistical zone, statistical region and by district and municipality as of 31.12.2010

(Продължение)

(Continued)

NUTS	EKATTE	Статистически зони Статистически райони Области Общини	Площ ^{1,2} - кв. км. Area ^{1,2} - Sq. km	Гъстота на населението на 1 кв. км Population density per sq. km	Населени места - бр. Settlements - number	Градове - бр. Town - number	Села ³ - бр. Villages ³ - number	Кметства - бр. Mayoralties - number	Statistical zones, statistical regions, districts and municipalities
	SHU18	Каолиново	293.5	41.7	16	1	15	13	Kaolinovo
	SHU19	Каспичан	274.4	31.7	9	2	7	8	Kaspichan
	SHU21	Никола Козлево	264.3	24.0	11	-	11	8	Nikola Kozlevo
	SHU22	Нови пазар	317.6	57.7	16	1	15	12	Novi Pazar
	SHU25	Смядово	353.8	20.5	10	1	9	4	Smyadovo
	SHU11	Хитрино	276.7	22.6	21	-	21	19	Hitrino
	SHU30	Шумен	652.3	154.6	27	1	26	23	Shumen
BG34	BG34	Югоизточен	19798.7	55.9	681	41	640	458	South-East
BG341	BGS	Бургас	7748.1	54.4	255	20	235	164	Burgas
	BGS01	Айтос	402.9	75.3	17	1	16	15	Aytos
	BGS04	Бургас	512.2	403.5	14	2	12	11	Burgas
	BGS08	Камено	354.9	34.1	13	1	12	12	Kameno
	BGS09	Карнобат	806.1	32.3	31	1	30	20	Karnobat
	BGS12	Малко Търново	783.7	4.7	13	1	12	2	Malko Tarnovo
	BGS15	Несебър	420.4	63.5	14	3	11	8	Nesebar
	BGS17	Поморие	413.2	65.8	17	3	14	14	Pomorie
	BGS27	Приморско	272.0	26.3	6	2	4	4	Primorsko
	BGS18	Руен	689.9	40.5	42	-	42	38	Ruen
	BGS21	Созопол	588.0	26.0	12	2	10	9	Sozopol
	BGS06	Средец	1149.9	13.9	33	1	32	9	Sredets
	BGS23	Сунгурларе	824.3	15.4	30	1	29	16	Sungurlare
	BGS13	Царево	530.4	17.7	13	2	11	6	Tsarevo
BG342	SLV	Сливен	3544.1	57.0	111	6	105	93	Sliven
	SLV11	Котел	858.1	23.2	22	1	21	17	Kotel
	SLV16	Нова Загора	876.9	47.0	34	1	33	31	Nova Zagora
	SLV20	Сливен	1366.6	92.7	45	2	43	38	Sliven
	SLV24	Твърдица	442.5	32.0	10	2	8	7	Tvarditsa
BG344	SZR	Стара Загора	5151.1	67.4	206	11	195	127	Stara Zagora
	SZR04	Братя Даскалови	526.3	18.3	23	-	23	13	Bratya Daskalovi
	SZR37	Гурково	292.3	17.9	11	1	10	2	Gurkovo
	SZR07	Гълъбово	348.9	40.4	11	1	10	8	Galabovo
	SZR12	Казанлък	634.8	119.0	20	3	17	19	Kazanlak
	SZR22	Мъглиж	388.9	30.9	15	1	14	7	Maglizh
	SZR38	Николаево	96.5	50.0	4	1	3	3	Nikolaev
	SZR23	Опан	257.5	13.6	13	-	13	8	Opan
	SZR24	Павел баня	518.7	28.0	13	1	12	11	Pavel Banya
	SZR27	Раднево	545.1	39.6	24	1	23	12	Radnevo
	SZR31	Стара Загора	1019.4	160.3	51	1	50	33	Stara Zagora
	SZR36	Чирпан	522.9	44.1	21	1	20	11	Chirpan
BG343	JAM	Ямбол	3355.5	40.5	109	4	105	74	Yambol
	JAM03	Болярново	667.9	6.6	20	1	19	7	Bolyarovo
	JAM07	Елхово	701.7	23.3	22	1	21	12	Elhovo
	JAM22	Стралджа	676.3	19.8	22	1	21	16	Straldzha
	JAM25	Тунджа	1218.9	21.3	44	-	44	39	Tundzha
	JAM26	Ямбол	90.7	834.9	1	1	-	-	Yambol

III. Обща характеристика и административно-териториално деление

1. Площ, гъстота на населението и населени места към 31.12.2010 г. по статистически зони, статистически райони и по области и общини

Area, population density and settlements by statistical zone, statistical region and by district and municipality as of 31.12.2010

(Продължение)

(Continued)

NUTS	EKATTE	Статистически зони Статистически райони Области Общини	Площ ^{1,2} - кв. км. Area ^{1,2} - Sq. km	Гъстота на населението на 1 кв. км Population density per sq. km	Населени места - бр. Settlements - number	Градове - бр. Town - number	Села ³ - бр. Villages ³ - number	Кметства - бр. Mayoralties - number	Statistical zones, statistical regions, districts and municipalities
BG4	BG4	Югозападна и Южна централна България	42671.5	85.0	2258	102	2156	1157	South-West and South Central Bulgaria
BG41	BG41	Югозападен	20306.4	104.1	952	48	904	408	South-West
BG413	BLG	Благоевград	6449.5	50.5	278	13	265	152	Blagoevgrad
	BLG01	Банско	475.9	26.4	8	2	6	4	Bansko
	BLG02	Белица	293.5	32.3	12	1	11	9	Belitsa
	BLG03	Благоевград	620.1	123.9	26	1	25	12	Blagoevgrad
	BLG11	Гоце Делчев	330.2	95.3	11	1	10	8	Gotse Delchev
	BLG13	Гърмен	388.5	37.2	16	-	16	13	Garmen
	BLG28	Кресна	344.5	15.9	10	1	9	3	Kresna
	BLG33	Петрич	650.1	85.2	57	1	56	31	Petrich
	BLG37	Разлог	440.3	48.2	8	1	7	7	Razlog
	BLG40	Сандански	998.4	41.2	54	2	52	21	Sandanski
	BLG42	Сатовча	332.6	51.1	14	-	14	13	Satovcha
	BLG44	Симитли	553.0	26.6	18	1	17	8	Simitli
	BLG49	Струмяни	355.2	16.3	21	-	21	7	Strumyani
	BLG52	Хаджидимово	327.8	30.4	15	1	14	9	Hadzhidimovo
	BLG53	Якоруда	339.3	30.4	8	1	7	7	Yakoruda
BG415	KNL	Кюстендил	3051.5	46.9	182	7	175	64	Kyustendil
	KNL04	Бобов дол	206.2	46.2	18	1	17	9	Bobovdol
	KNL05	Бобошево	135.1	23.0	12	1	11	3	Boboshevo
	KNL48	Дупница	329.1	143.7	17	1	16	12	Dupnitsa
	KNL27	Кочериново	182.3	31.9	11	1	10	5	Kocherinovo
	KNL29	Кюстендил	959.4	64.6	72	1	71	25	Kyustendil
	KNL31	Невестино	439.7	7.1	23	-	23	5	Nevestino
	KNL38	Рила	361.0	9.3	5	1	4	2	Rila
	KNL41	Сапарева баня	180.9	43.9	5	1	4	3	Sapareva Banya
	KNL50	Трекляно	257.8	3.8	19	-	19	-	Treklyano
BG414	PER	Перник	2394.2	56.3	171	6	165	40	Pernik
	PER08	Брезник	404.0	18.6	35	1	34	5	Breznik
	PER19	Земен	253.9	13.6	18	1	17	1	Zemen
	PER22	Ковачевци	138.1	20.1	10	-	10	4	Kovachevtsi
	PER32	Перник	484.2	196.0	24	2	22	15	Pernik
	PER36	Радомир	540.5	39.0	32	1	31	14	Radomir
	PER51	Трън	573.5	8.7	52	1	51	1	Tran
BG412	SFO	София	7062.3	35.5	283	18	265	120	Sofia
	SFO54	Антон	76.1	21.5	1	-	1	-	Anton
	SFO06	Божурище	142.9	56.9	10	1	9	5	Bozhurishte
	SFO07	Ботевград	519.0	64.6	13	1	12	7	Botevgrad
	SFO09	Годеч	374.7	14.3	20	1	19	2	Godech
	SFO10	Горна Малина	295.4	22.0	14	-	14	12	Gorna Malina
	SFO59	Долна баня	66.9	69.8	1	1	-	-	Dolna Banya
	SFO16	Драгоман	323.9	17.3	34	1	33	3	Dragoman
	SFO17	Елин Пелин	433.0	53.6	19	1	18	13	Elin Pelin

III. General overview and administrative-territorial breakdown

1. Площ, гъстота на населението и населени места към 31.12.2010 г. по статистически зони, статистически райони и по области и общини

Area, population density and settlements by statistical zone, statistical region and by district and municipality as of 31.12.2010

(Продължение)
(Continued)

NUTS	EKATTE	Статистически зони Статистически райони Области Общини	Площ ^{1,2} - кв. км. Area ^{1,2} - Sq. km	Гъстота на населението на 1 кв. км Population density per sq. km	Населени места - бр. Settlements - number	Градове - бр. Towns - number	Села ³ - бр. Villages ³ - number	Кметства - бр. Mayoralties - number	Statistical zones, statistical regions, districts and municipalities
	SFO18	Етрополе	371.7	34.0	10	1	9	6	Etopole
	SFO47	Златица	163.3	35.7	4	1	3	3	Zlatitsa
	SFO20	Ихтиман	541.8	34.0	28	1	27	7	Ihtiman
	SFO24	Копривщица	139.2	17.1	1	1	-	-	Koprivshitsa
	SFO25	Костенец	302.1	42.9	9	2	7	4	Kostenets
	SFO26	Костинброд	254.4	68.6	14	1	13	7	Kostinbrod
	SFO56	Мирково	207.9	12.7	11	-	11	2	Mirkovo
	SFO55	Пирдоп	152.4	55.8	2	1	1	1	Pirdop
	SFO34	Правец	316.7	27.5	11	1	10	8	Pravets
	SFO39	Самоков	1209.9	31.2	28	1	27	22	Samokov
	SFO43	Своге	868.6	25.5	38	1	37	17	Svoge
	SFO45	Сливница	187.4	50.2	13	1	12	1	Slivnitsa
	SFO57	Чавдар	70.8	18.6	1	-	1	-	Chavdar
	SFO58	Челопеч	44.4	38.3	1	-	1	-	Chelopech
BG411	SOF	София (столица)	1348.9	933.7	38	4	34	32	Sofia cap.
	SOF46	Столична	1348.9	933.7	38	4	34	32	Stolichna
BG42	BG42	Южен централен	22365.1	67.7	1306	54	1252	749	South Central
BG425	KRZ	Кърджали	3209.1	47.9	471	5	466	238	Kardzhali
	KRZ02	Ардино	338.8	36.2	52	1	51	25	Ardino
	KRZ08	Джебел	229.1	35.8	48	1	47	22	Dzhebel
	KRZ14	Кирково	537.9	40.2	73	-	73	45	Kirkovo
	KRZ15	Крумовеград	843.3	20.8	80	1	79	49	Krumovgrad
	KRZ16	Кърджали	574.7	119.0	118	1	117	48	Kardzhali
	KRZ21	Момчилград	358.1	44.6	49	1	48	30	Momchilgrad
	KRZ35	Черноочене	327.1	29.1	51	-	51	19	Chernoochene
BG423	PAZ	Пазарджик	4456.9	64.6	117	13	104	96	Pazardzhik
	PAZ03	Батак	677.3	9.2	3	1	2	2	Batak
	PAZ04	Белово	346.4	26.2	8	1	7	7	Belovo
	PAZ06	Брацигово	229.4	43.9	7	1	6	5	Bratsigovo
	PAZ08	Велинград	803.1	51.5	24	2	22	17	Velingrad
	PAZ14	Лесичово	209.4	27.2	7	-	7	6	Lesichovo
	PAZ19	Пазарджик	636.7	189.1	32	1	31	31	Pazardzhik
	PAZ20	Панагюрище	598.9	42.9	10	1	9	8	Panagyurishte
	PAZ21	Пещера	135.4	159.3	3	1	2	2	Peshtera
	PAZ24	Ракитово	246.4	62.6	3	2	1	2	Rakitovo
	PAZ29	Септември	349.4	77.5	15	2	13	12	Septemvri
	PAZ32	Стрелча	224.5	23.6	5	1	4	4	Strelcha
BG421	PDV	Пловдив	5972.9	116.6	215	18	197	155	Plovdiv
	PDV01	Асеновград	653.1	99.0	30	1	29	16	Asenovgrad
	PDV07	Брезово	465.4	16.6	16	1	15	10	Brezovo
	PDV12	Калояново	347.5	35.3	15	-	15	14	Kaloyanovo
	PDV13	Карлово	1095.6	49.0	27	4	23	24	Karlovo
	PDV39	Кричим	54.9	154.2	1	1	-	-	Krichim
	PDV42	Куклен	-	-	6	1	5	-	Kuklen
	PDV15	Лъки	292.5	11.3	13	1	12	2	Laki

III. Обща характеристика и административно-териториално деление

1. Площ, гъстота на населението и населени места към 31.12.2010 г. по статистически зони, статистически райони и по области и общини

Area, population density and settlements by statistical zone, statistical region and by district and municipality as of 31.12.2010

(Продължение и край)
(Continued and end)

NUTS	EKATTE	Статистически зони Статистически райони Области Общини	Площ ^{1,2} - кв. км. Area ^{1,2} - Sq. km	Гъстота на населението на 1 кв. км Population density per sq. km	Населени места - бр. Settlements - number	Градове - бр. Towns - number	Села ³ - бр. Villages ³ - number	Кметства - бр. Mayoralties - number	Statistical zones, statistical regions, districts and municipalities
	PDV17	Марица	342.7	91.8	19	-	19	19	Maritsa
	PDV40	Перущица	48.7	105.7	1	1	-	-	Perushitsa
	PDV22	Пловдив	102.0	3408.6	1	1	-	-	Plovdiv
	PDV23	Първомай	533.9	51.3	17	1	16	15	Parvomay
	PDV25	Раковски	264.0	99.9	7	1	6	6	Rakovski
	PDV26	Родопи	672.1	47.3	21	-	21	14	Rodopi
	PDV28	Садово	192.9	80.5	12	1	11	11	Sadovo
	PDV43	Сопот	-	-	2	1	1	1	Sopot
	PDV41	Стамболийски	61.3	336.9	5	1	4	4	Stamboliyski
	PDV33	Съединение	298.0	36.7	10	1	9	9	Saedinenie
	PDV37	Хисаря	548.6	23.3	12	1	11	10	Hisarya
BG424	SML	Смолян	3192.8	38.4	242	8	234	101	Smolyan
	SML02	Баните	301.2	15.8	20	-	20	9	Banite
	SML05	Борино	173.2	20.4	5	-	5	3	Borino
	SML09	Девин	573.7	22.6	16	1	15	10	Devin
	SML10	Доспат	282.7	33.0	8	1	7	7	Dospat
	SML11	Златоград	171.5	70.6	11	1	10	4	Zlatograd
	SML16	Мадан	175.0	71.3	44	1	43	17	Madan
	SML18	Неделино	102.3	71.8	16	1	15	11	Nedelino
	SML27	Рудозем	182.9	52.8	23	1	22	11	Rudozem
	SML31	Смолян	854.0	49.9	86	1	85	23	Smolyan
	SML38	Чепеларе	376.4	20.9	13	1	12	6	Chepelare
BG422	HKV	Хасково	5533.3	45.7	261	10	251	159	Haskovo
	HKV09	Димитровград	567.6	98.4	27	2	25	22	Dimitrovgrad
	HKV11	Ивайловград	814.1	8.1	51	1	50	10	Ivaylovgrad
	HKV17	Любимец	344.3	29.8	10	1	9	6	Lyubimets
	HKV18	Маджарово	247.2	7.5	19	1	18	4	Madzharovo
	HKV19	Минерални бани	214.7	30.6	12	-	12	11	Mineralni Bani
	HKV28	Свиленград	700.3	34.1	24	1	23	12	Svilengrad
	HKV29	Симеоновград	222.9	41.3	9	1	8	7	Simeonovgrad
	HKV30	Стамболово	276.8	21.9	26	-	26	24	Stambolovo
	HKV32	Тополовград	710.9	16.6	21	1	20	12	Topolovgrad
	HKV33	Харманли	694.6	36.5	25	1	24	18	Harmanli
	HKV34	Хасково	739.8	129.4	37	1	36	33	Haskovo

¹ Към 31.12.2000 година.

² По първите два показателя липсват данни за общините Куклен и Сопот, област Пловдив, които са създадени съответно през 2001 и 2003 година.

³ В броя на селата са включени два манастира, имащи статут на населени места – Рилският и Клисурският.

¹ As of 31.12.2000.

² There are no data for the first two indicators for the municipalities Kuklen and Sopot, district Plovdiv, created in 2001 and 2003 respectively.

³ Two monasteries are included with a status of settlements – Rila monastery and Klisura monastery.

**ОКОЛНА СРЕДА
ENVIRONMENT**



IV. Околна среда

1. Емисии на вредни вещества в атмосферата от индустриални горивни и производствени процеси през 2010 г. по статистически зони, статистически райони и по области

Emission of contaminants into atmosphere from industrial combustible and production processes by statistical zone, statistical region and by district in 2010

(Тонове)
(Tons)

NUTS	EKATTE	Статистически зони Статистически райони Области	Серни оксиди Sulfuric oxides	Азотни оксиди Nitrogen oxides pounds	Неметанови летливи органични съединения Non-methane volatile compounds	Метан Methane	Въглероден оксид Carbon oxide	Въглероден диоксид Carbon dioxide	Двуазотен оксид Dinitrogen oxide	Амоняк Ammonia	Statistical zones, statistical regions, districts
BG	BG	Общо за страната	378637	76565	18173	394639	33411	35986139	6365	3293	Total
BG3	BG3	Северна и Югоизточна България	254834	58842	11523	275988	23150	29138280	5491	2610	North and South- East Bulgaria
BG31	BG31	Северозападен	2712	4246	1090	4726	299	1872550	89	0	North-West
BG311	VID	Видин	1993	2805	44	63	60	702641	57	0	Vidin
BG313	VRC	Враца	182	525	78	585	12	399724	3	0	Vratsa
BG315	LOV	Ловеч	389	566	399	632	144	514612	14	0	Lovech
BG312	MON	Монтана	61	25	194	446	6	18316	1	0	Montana
BG314	PVN	Плевен	88	325	376	3001	77	237258	14	0	Pleven
BG32	BG32	Северен централен	10945	6672	2182	5195	286	1919784	147	0	North Central
BG321	VTR	Велико Търново	8303	3322	1556	906	110	869682	67	0	Veliko Tarnovo
BG322	GAB	Габрово	399	185	143	792	27	71931	4	0	Gabrovo
BG324	RAZ	Разград	26	161	81	2082	41	81074	3	0	Razgrad
BG323	RSE	Русе	2018	2942	338	1335	85	853361	73	0	Ruse
BG325	SLS	Силистра	199	63	65	80	24	43735	2	0	Silistra
BG33	BG33	Североизточен	32621	29993	2338	98528	21879	6457379	400	2610	North-East
BG331	VAR	Варна	32131	29347	1578	56883	21601	6164110	372	2610	Varna
BG332	DOB	Добрич	154	47	226	39923	9	35399	1	0	Dobrich
BG334	TGV	Търговище	175	388	80	364	171	177585	23	0	Targovishte
BG333	SHU	Шумен	162	212	454	1359	98	80285	3	0	Shumen
BG34	BG34	Югоизточен	208556	17931	5913	167539	686	18888567	4855	0	South-East
BG341	BGS	Бургас	5815	751	5157	7903	272	424773	15	0	Burgas
BG342	SLV	Сливен	11099	385	196	605	17	278204	46	0	Sliven
BG344	SZR	Стара Загора	191585	16749	358	40187	378	18152694	4793	0	Stara Zagora
BG343	JAM	Ямбол	56	46	202	118844	19	32896	1	0	Yambol
BG4	BG4	Югозападна и Южна централна България	123803	17722	6650	118651	10261	6847859	874	683	South-West and South Central Bulgaria
BG41	BG41	Югозападен	86166	4985	3666	107033	7815	4776061	655	0	South-West
BG413	BLG	Благоевград	530	122	260	45535	22	103739	5	0	Blagoevgrad
BG415	KNL	Кюстендил	60551	2505	116	8014	52	2257626	481	0	Kyustendil
BG414	PER	Перник	8941	939	139	2943	7153	619088	93	0	Pernik
BG412	SFO	София	15738	173	410	29440	26	124372	9	0	Sofia
BG411	SOF	София (столица)	407	1245	2742	21102	563	1671236	67	0	Sofia cap.
BG42	BG42	Южен централен	37637	12738	2984	11618	2446	2071798	219	683	South Central
BG425	KRZ	Кърджали	1095	75	400	95	36	57031	2	0	Kardzhali
BG423	PAZ	Пазарджик	579	157	431	2099	45	170685	5	0	Pazardzhik
BG421	PDV	Пловдив	3433	844	1103	4492	1041	572440	14	0	Plovdiv
BG424	SML	Смолян	82	20	41	107	4	14468	0	0	Smolyan
BG422	HKV	Хасково	32448	11642	1009	4824	1319	1257174	199	683	Haskovo

2. Иззета вода през 2010 г. по статистически зони и статистически райони¹Fresh water abstraction by statistical zone and statistical region in 2010¹(Хил. куб. м/год.)
(Thousand m³/year)

NUTS	EKATTE	Статистически зони Статистически райони	Иззета вода - общо Water abstraction - total	Иззета пряна вода Fresh water abstraction					Иззета непряна вода Abstraction of non fresh water	Statistical zones and statistical regions
				общо Total	от повърхностни водоизточници From surface water sources		от подземни водоизточ- ници From underground water sources	Иззета непряна вода Abstraction of non fresh water		
					общо Total	в т.ч.: of which:				
					вътрешни реки Inland rivers	язовири Dams				
BG	BG	Общо за страната	5960436	5960093	5403392	211946	2253237	556701	343	Total
BG3	BG3	Северна и Югоизточна България	4793355	4793012	4469896	31001	1500686	323116	343	North and South-East Bulgaria
BG31	NW	Северозападен	2686974	2686974	2625172	12773	39118	61802	0	North-West
BG32	NC	Северен централен	199712	199712	126043	6539	71652	73669	0	North Central
BG33	NE	Североизточен	535041	534751	440141	337	122889	94610	290	North-East
BG34	SE	Югоизточен	1371628	1371575	1278539	11353	1267026	93036	53	South-East
BG4	BG4	Югозападна и Южна централна България	1167081	1167081	933496	180945	752551	233585	0	South-West and South Central Bulgaria
BG41	SW	Югозападен	392039	392039	332503	64141	268362	59536	0	South-West
BG42	SC	Южен централен	775042	775042	600993	116804	484189	174049	0	South Central
в това число: of which: Обществено водоснабдяване (ВиК) Public water supply										
BG	BG	Общо за страната	929412	929412	488318	56142	432175	441094	0	Total
BG3	BG3	Северна и Югоизточна България	480607	480607	207172	11244	195928	273435	0	North and South-East Bulgaria
BG31	NW	Северозападен	92403	92403	40515	7404	33111	51888	0	North-West
BG32	NC	Северен централен	102370	102370	41868	3612	38256	60502	0	North Central
BG33	NE	Североизточен	85861	85861	7082	0	7082	78779	0	North-East
BG34	SE	Югоизточен	199974	199974	117707	228	117479	82267	0	South-East
BG4	BG4	Югозападна и Южна централна България	448804	448804	281145	44898	236247	167659	0	South-West and South Central Bulgaria
BG41	SW	Югозападен	302407	302407	267617	39572	228045	34790	0	South-West
BG42	SC	Южен централен	146398	146398	13529	5327	8202	132869	0	South Central
Собствено водоснабдяване ² Self-supply ²										
BG	BG	Общо за страната	4115925	4115582	4002144	60505	1003460	113439	343	Total
BG3	BG3	Северна и Югоизточна България	3963342	3962999	3915486	16653	960654	47513	343	North and South-East Bulgaria
BG31	NW	Северозападен	2590035	2590035	2580121	4126	2714	9914	0	North-West
BG32	NC	Северен централен	64125	64125	50958	2616	520	13167	0	North Central
BG33	NE	Североизточен	331800	331510	317847	337	595	13663	290	North-East
BG34	SE	Югоизточен	977381	977328	966560	9575	956824	10769	53	South-East
BG4	BG4	Югозападна и Южна централна България	152584	152584	86658	43851	42806	65926	0	South-West and South Central Bulgaria
BG41	SW	Югозападен	62473	62473	37727	22337	15390	24746	0	South-West
BG42	SC	Южен централен	90111	90111	48931	21514	27417	41180	0	South Central

¹ Към пресните повърхностни води са отнесени водите на сушата (вкл. р. Дунав), а към подземните - всички води, намиращи се под повърхността на земята във водонаситената зона, в пряк контакт със земните пластове. Непресни са морските и преходните води. Не са включени водите, иззети от домакинствата, и тези за ВЕЦ.

² Източник на данни е частичното статистическо наблюдение за водопотреблението, съсредоточено върху по-големите водоползватели. Критерий за обхват - предприятия, за чиято дейност постъпват над 36 хил. м³ вода годишно. Доброволно предоставят данни и предприятия под този критерий.

¹ To the fresh surface waters are referred shore waters (incl. the Danube River) and to the groundwater - all water located below the surface of the earth in the saturated zone in direct contact with earth layers. Self-supply of water by the households and hydro power plants is not included.

² Source of data - partial statistical survey on water use covering the big water consumers. Criterion for coverage: enterprises using over than 36 thousand m³ water annually. Some enterprises below this criterion submit data on a voluntary basis.

3. Използвана вода през 2010 г. по статистически зони, статистически райони и по области

Water used by statistical zone, statistical region and by district in 2010

(Хил. куб. м/год.)
(Thousand m³/year)

NUTS	EKATTE	Статистически зони Статистически райони Области	Иззета вода - общо ¹ Water abstraction - total	Използвана вода по икономически дейности Water used by economical activity						Statistical zones, statistical regions and districts
				селско, ловно и горско стопанство (вкл. рибно) Agriculture, hunting and forestry (incl. fishing)		индустрия Industry	битов сектор Domestic sector			
				общо Total	в т.ч. за напояване of which: Irrigation		общо Total	домакинства Households	други дейности (услуги) Other activities (services)	
BG	BG	Общо за страната	4821277	308903	283275	4180396	331978	264354	67623	Total
BG3	BG3	Северна и Югоизточна България	4229788	65494	48448	4007438	156856	122911	33945	North and South-East Bulgaria
BG31	BG31	Северозападен	2630561	4344	777	2589521	36696	28574	8123	North-West
BG311	VID	Видин	14129	50	2	10113	3966	3141	825	Vidin
BG313	VRC	Враца	2577087	380	251	2568919	7788	6302	1486	Vratsa
BG315	LOV	Ловеч	14557	3174	42	3801	7583	4567	3016	Lovech
BG312	MON	Монтана	8928	91	77	3667	5171	4702	468	Montana
BG314	PVN	Плевен	15859	650	405	3021	12188	9861	2327	Pleven
BG32	BG32	Северен централен	103777	2983	629	67027	33766	28331	5435	North Central
BG321	VTR	Велико Търново	54631	1170	43	42277	11184	8720	2464	Veliko Tarnovo
BG322	GAB	Габрово	7324	381	278	2279	4663	3870	793	Gabrovo
BG324	RAZ	Разград	7152	298	143	3041	3813	3146	667	Razgrad
BG323	RSE	Русе	25066	918	114	14196	9953	9072	881	Ruse
BG325	SLS	Силистра	9603	217	50	5234	4153	3523	630	Silistra
BG33	BG33	Североизточен	420517	5700	3072	377803	37014	29603	7411	North-East
BG331	VAR	Варна	393466	635	137	373275	19556	16414	3142	Varna
BG332	DOB	Добрич	10980	2752	1794	718	7510	5256	2254	Dobrich
BG334	TGV	Търговище	6711	1157	1016	2218	3336	2745	591	Targovishte
BG333	SHU	Шумен	9360	1157	125	1592	6612	5188	1424	Shumen
BG34	BG34	Югоизточен	1074933	52466	43969	973087	49380	36403	12977	South-East
BG341	BGS	Бургас	59737	1610	298	32147	25980	16983	8997	Burgas
BG342	SLV	Сливен	14397	2071	1898	5728	6598	5433	1165	Sliven
BG344	SZR	Стара Загора	992561	47540	41063	933007	12015	9802	2213	Stara Zagora
BG343	JAM	Ямбол	8237	1245	711	2205	4787	4185	602	Yambol
BG4	BG4	Югозападна и Южна централна България	591488	243409	234827	172958	175121	141443	33678	South-West and South Central Bulgaria
BG41	BG41	Югозападен	204060	8405	2687	82243	113412	93492	19920	South-West
BG413	BLG	Благоевград	30786	7022	1856	7642	16123	12108	4015	Blagoevgrad
BG415	KNL	Кюстендил	26320	247	247	15781	10291	4379	5912	Kyustendil
BG414	PER	Перник	13745	22	22	7768	5954	4901	1053	Pernik
BG412	SFO	София	24797	886	393	12722	11189	8174	3014	Sofia
BG411	SOF	София (столица)	108412	227	168	38330	69855	63930	5925	Sofia cap.
BG42	BG42	Южен централен	387428	235004	232140	90715	61709	47951	13758	South Central
BG425	KRZ	Кърджали	21458	482	482	16354	4622	3866	756	Kardzhali
BG423	PAZ	Пазарджик	91786	62838	62023	17986	10962	9217	1745	Pazardzhik
BG421	PDV	Пловдив	228754	169288	168534	26255	33211	24410	8801	Plovdiv
BG424	SML	Смолян	19408	1225	3	13556	4627	3125	1502	Smolyan
BG422	HKV	Хасково	26022	1171	1097	16564	8287	7333	954	Haskovo

¹Общо количество на използваната вода от собствено снабдяване и доставената вода (от напоителни системи, ВиК и от други предприятия). Не са включени използваните води от ВЕЦ, собственото снабдяване на домакинствата и отпадъчната вода, получена от други предприятия.

¹Total water used - from self supply and water supplied (by irrigation systems, and from other enterprises). Self-supply of households, hydroenergy and wastewater received from other enterprises are not included.

4. Доставка на вода от общественото водоснабдяване (Вик) през 2010 г. по статистически зони, статистически райони и по области^{1,2}Public water supply by statistical zone, statistical region and by district in 2010^{1,2}(Хил. куб. м/год.)
(Thousand m³/year)

NUTS	EKATTE	Статистически зони Статистически райони Области	Постъпила вода във водопроводната мрежа - общо Water in water supply system - total	Доставена вода Water used		Доставена вода по икономически дейности Water used by economical activity					Дял на загубите на вода от постъпилите във водопроводната мрежа - % Share of water loss from total water in water-supply system - %	Statistical zones, statistical regions and districts
				общо Total	в т.ч. питейна of which drinking	селско стопанство Agriculture	индустрия Industry	битов сектор Domestic sector				
								общо Total	домакинства Households	други дейности (услуги) Other activities (services)		
BG	BG	Общо за страната	943375	371405	363112	2605	57238	311561	264354	47207	60.6	Total
BG3	BG3	Северна и Югоизточна България	493285	177702	177009	1798	23895	152008	123314	28694	64.0	North and South-East Bulgaria
BG31	NW	Северозападен	92394	37807	37773	231	3385	34192	28574	5618	59.1	North-West
BG311	VID	Видин	7668	3810	3810	47	93	3670	3141	529	50.3	Vidin
BG313	VRC	Враца	26174	9063	9063	63	1487	7513	6302	1211	65.4	Vratsa
BG315	LOV	Ловеч	15408	6618	6618	68	742	5809	4567	1242	57.0	Lovech
BG312	MON	Монтана	15954	5866	5832	4	738	5124	4702	421	63.2	Montana
BG314	PVN	Плевен	27190	12450	12450	49	325	12076	9861	2215	54.2	Pleven
BG32	NC	Северен централен	102219	39944	39936	436	5137	34371	29137	5234	60.9	North Central
BG321	VTR	Велико Търново	41124	12462	12462	85	1277	11100	8720	2380	69.7	Veliko Tarnovo
BG322	GAB	Габрово	14191	5594	5594	60	947	4587	3870	717	60.6	Gabrovo
BG324	RAZ	Разград	15695	5201	5193	98	259	4844	3993	852	66.9	Razgrad
BG323	RSE	Русе	21166	12222	12222	67	2453	9702	9032	670	42.3	Ruse
BG325	SLS	Силистра	10043	4464	4464	126	201	4138	3523	615	55.5	Silistra
BG33	NE	Североизточен	134147	43671	43221	344	8703	34624	28797	5826	67.4	North-East
BG331	VAR	Варна	68682	25608	25158	0	7081	18527	16414	2112	62.7	Varna
BG332	DOB	Добрич	38365	7690	7690	285	181	7224	5256	1968	80.0	Dobrich
BG334	TGV	Търговище	9536	3496	3496	5	1145	2346	1939	407	63.3	Targovishte
BG333	SHU	Шумен	17564	6877	6877	54	296	6527	5188	1339	60.8	Shumen
BG34	SE	Югоизточен	164526	56280	56080	788	6670	48822	36806	12016	65.8	South-East
BG341	BGS	Бургас	63553	28891	28691	470	2612	25809	16983	8826	54.5	Burgas
BG342	SLV	Сливен	44654	7017	7017	0	581	6436	5433	1003	84.3	Sliven
BG344	SZR	Стара Загора	32258	14834	14834	288	2600	11946	10205	1741	54.0	Stara Zagora
BG343	JAM	Ямбол	24061	5538	5538	30	877	4631	4185	446	77.0	Yambol
BG4	BG4	Югозападна и Южна централна България	450089	193703	186103	807	33343	159553	141040	18513	57.0	South-West and South Central Bulgaria
BG41	SW	Югозападен	302387	131346	123866	92	25459	105796	93492	12304	56.6	South-West
BG413	BLG	Благоевград	35758	16486	16486	31	1233	15222	12108	3114	53.9	Blagoevgrad
BG415	KNL	Кюстендил	16646	5326	5326	0	533	4793	4379	414	68.0	Kyustendil
BG414	PER	Перник	19887	9466	6420	0	3550	5916	4901	1015	52.4	Pernik
BG412	SFO	София	23470	10916	10916	60	436	10420	8174	2245	53.5	Sofia
BG411	SOF	София (столица)	206626	89152	84718	0	19707	69445	63930	5515	56.9	Sofia cap.
BG42	SC	Южен централен	147703	62357	62237	715	7885	53757	47548	6209	57.8	South Central
BG425	KRZ	Кърджали	10268	5031	4911	0	523	4508	3866	642	51.0	Kardzhali
BG423	PAZ	Пазарджик	28923	11750	11750	2	1768	9980	9217	763	59.4	Pazardzhik
BG421	PDV	Пловдив	80801	32400	32400	709	4179	27512	24410	3102	59.9	Plovdiv
BG424	SML	Смолян	8990	4525	4525	0	0	4525	3125	1400	49.7	Smolyan
BG422	HKV	Хасково	18721	8651	8651	4	1415	7232	6930	302	53.8	Haskovo

¹ Данните характеризират дейността на водоснабдителните дружества и се отнасят за обслужваните от тях райони, които не съвпадат с административните граници. Регионалното разпределение е условно.

² Подадената за разпределение вода във водопроводната мрежа включва фактически доставения обем на потребителите (домакинства, индустрия, услуги и др.) и загубите при транспорта.

¹ Data characterize the activity of public water supply partnerships and refer to served by them regions which do not coincide with the administrative borders. The regional division is conditional.

² The water entered the water supply system for distribution includes the volume actually delivered to the customers (households, industry, services, etc.) and water losses during the transport.

IV. Околна среда

5. Използване на вода, доставена от общественото водоснабдяване (ВиК) през 2010 г., по статистически зони, статистически райони и по области и общини

Use of water delivered by public water supply by statistical zone, statistical region and by district and municipality in 2010

NUTS	EKATTE	Статистически зони Статистически райони Области Общини	Използвана вода - общо Total water used		Използвана вода на човек Water used per capita		Дял на водоснаб- деното население от общото за страната - % Share of population served by drinking water systems - %	Statistical zones, statistical regions, districts and municipalities
			общо Total	в т.ч. за домакинствата of which: for households	общо Total	в т.ч. за домакинствата of which: for households		
			хиляди м ³ Thousand m ³		л/ч./ден L/h/day			
BG	BG	Общо за страната	371405	264354	135	97	99.1	Total
BG3	BG3	Северна и Югоизточна България	177259	122911	125	87	99.7	North and South-East Bulgaria
BG31	BG31	Северозападен	37807	28574	116	88	99.4	North-West
BG311	VID	Видин	3810	3141	98	81	99.4	Vidin
	VID01	Белоградчик	273	207	108	82	99.6	Belogradchik
	VID03	Бойница	39	36	63	61	95.8	Boynitsa
	VID06	Брегово	195	171	87	77	100.0	Bregovo
	VID09	Видин	2393	1965	100	82	100.0	Vidin
	VID15	Грамада	128	79	151	93	100.0	Gramada
	VID16	Димово	222	197	85	76	99.8	Dimovo
	VID22	Кула	178	140	100	83	95.1	Kula
	VID25	Макреш	61	58	89	84	100.0	Makresh
	VID30	Ново село	142	131	116	107	100.0	Novo Selo
	VID33	Ружинци	83	70	47	42	93.7	Ruzhintsi
	VID37	Чупрене	96	87	117	106	100.0	Chuprene
BG313	VRC	Враца	9063	6302	127	89	99.6	Vratsa
	VRC05	Борован	209	185	94	84	100.0	Borovan
	VRC08	Бяла Слатина	862	775	88	79	100.0	Byala Slatina
	VRC10	Враца	3244	2477	118	90	100.0	Vratsa
	VRC20	Козлодуй	2294	758	284	96	98.0	Kozloduy
	VRC21	Криводол	381	333	101	88	100.0	Krivodol
	VRC27	Мездра	888	728	108	89	100.0	Mezdra
	VRC28	Мизия	275	249	102	92	100.0	Mizia
	VRC31	Оряхово	460	389	103	90	97.6	Oryahovo
	VRC32	Роман	247	223	93	85	99.5	Roman
	VRC35	Хайредин	203	185	107	97	100.0	Hayredin
BG315	LOV	Ловеч	6618	4567	121	84	99.4	Lovech
	LOV02	Априлци	162	103	127	80	100.0	Apriltsi
	LOV17	Летница	148	128	81	70	100.0	Letnitsa
	LOV18	Ловеч	2584	1683	134	87	100.0	Lovech
	LOV19	Луковит	658	522	93	74	100.0	Lukovit
	LOV33	Тетевен	672	518	84	66	97.9	Teteven
	LOV34	Троян	1898	1242	155	103	98.9	Troyan
	LOV36	Угърчин	246	200	95	77	100.0	Ugarchin
	LOV38	Ябланица	250	173	107	74	100.0	Yablanitsa
BG312	MON	Монтана	5866	4702	104	85	97.8	Montana
	MON02	Берковица	874	664	123	94	99.7	Berkovitsa
	MON04	Бойчиновци	327	280	91	78	100.0	Boychinovtsi
	MON07	Брусарци	139	130	70	72	90.3	Brusartsi
	MON11	Вълчедръм	195	177	52	57	83.1	Valchedram
	MON12	Вършец	368	282	118	91	100.0	Varshets
	MON14	Георги Дамяново	185	141	169	129	100.0	Georgi Damyanovo

5. Използване на вода, доставена от общественото водоснабдяване (Вик) през 2010 г., по статистически зони, статистически райони и по области и общини

Use of water delivered by public water supply by statistical zone, statistical region and by district and municipality in 2010

(Продължение)
(Continued)

NUTS	EKATTE	Статистически зони Статистически райони Области Общини	Използвана вода - общо Total water used		Използвана вода на човек Water used per capita		Дял на водоснаб- деното население от общото за страната - % Share of population served by drinking water systems - %	Statistical zones, statistical regions, districts and municipalities
			общо Total	в т.ч. за домакинствата of which: for households	общо Total	в т.ч. за домакинствата of which: for households		
			хиляди м ³ Thousand m ³		л/ч./ден L/h/day			
	MON24	Лом	1027	835	94	77	99.6	Lom
	MON26	Медковец	114	100	73	65	100.0	Medkovets
	MON29	Монтана	2380	1857	117	93	98.4	Montana
	MON36	Чипровци	186	170	139	127	100.0	Chiprovtsi
	MON38	Якимово	71	66	44	40	100.0	Yakimovo
BG314	PVN	Плевен	12450	9861	118	94	100.0	Pleven
	PVN03	Белене	532	448	135	114	100.0	Belene
	PVN08	Гулянци	478	433	98	89	100.0	Gulyantsi
	PVN10	Долна Митрополия	784	710	102	92	100.0	Dolna Mitropolia
	PVN11	Долни Дъбник	425	389	81	74	100.0	Dolni Dabnik
	PVN23	Искър	271	243	97	87	100.0	Iskar
	PVN39	Кнежа	587	483	109	90	100.0	Knezha
	PVN16	Левски	857	741	110	95	100.0	Levski
	PVN21	Никопол	405	363	106	95	100.0	Nikopol
	PVN24	Плевен	6886	4977	137	99	100.0	Pleven
	PVN27	Пордим	280	242	109	94	100.0	Pordim
	PVN37	Червен бряг	945	832	86	75	100.0	Cherven Bryag
BG32	BG32	Северен централен	38908	28331	117	86	99.7	North Central
BG321	VTR	Велико Търново	12462	8720	125	88	99.6	Veliko Tarnovo
	VTR04	Велико Търново	5286	3043	163	94	99.7	Veliko Tarnovo
	VTR06	Горна Оряховица	1933	1540	109	87	100.0	Gorna Oryahovitsa
	VTR13	Елена	439	331	117	93	94.6	Elena
	VTR14	Златарица	132	119	78	72	98.0	Zlataritsa
	VTR20	Лясковец	689	452	139	91	100.0	Lyaskovets
	VTR22	Павликени	936	808	98	85	100.0	Pavlikeni
	VTR26	Полски Тръмбеш	565	497	102	90	100.0	Polski Trambesh
	VTR28	Свищов	1932	1480	108	83	100.0	Svistov
	VTR31	Стражица	442	357	83	67	99.5	Strazhitsa
	VTR32	Сухиндол	108	93	98	85	100.0	Suhindol
BG322	GAB	Габрово	5594	3870	119	84	98.4	Gabrovo
	GAB05	Габрово	2734	1935	112	80	98.9	Gabrovo
	GAB12	Дряново	521	321	137	87	97.1	Dryanovo
	GAB29	Севлиево	1849	1254	129	89	98.0	Sevlievo
	GAB35	Трявна	490	360	109	82	98.5	Tryavna
BG324	RAZ	Разград	4121	3146	86	66	100.0	Razgrad
	RAZ11	Завет	318	222	78	54	100.0	Zavet
	RAZ14	Исперих	664	544	80	66	100.0	Isperih
	RAZ16	Кубрат	597	476	82	65	100.0	Kubrat
	RAZ17	Лозница	248	190	71	54	100.0	Loznitsa
	RAZ26	Разград	1959	1442	99	73	100.0	Razgrad
	RAZ29	Самуил	183	138	68	51	100.0	Samuil
	RAZ36	Цар Калоян	152	135	67	59	100.0	Tsar Kaloyan
BG323	RSE	Русе	12266	9072	136	100	100.0	Ruse

IV. Околна среда

5. Използване на вода, доставена от общественото водоснабдяване (Вик) през 2010 г., по статистически зони, статистически райони и по области и общини

Use of water delivered by public water supply by statistical zone, statistical region and by district and municipality in 2010

(Продължение)
(Continued)

NUTS	EKATTE	Статистически зони Статистически райони Области Общини	Използвана вода - общо Total water used		Използвана вода на човек Water used per capita		Дял на водоснаб- деното население от общото за страната - % Share of population served by drinking water systems - %	Statistical zones, statistical regions, districts and municipalities
			общо Total	в т.ч. за домакинствата of which: for households	общо Total	в т.ч. за домакинствата of which: for households		
			хиляди м ³ Thousand m ³		л/ч./ден L/h/day			
	RSE03	Борово	280	221	116	92	100.0	Borovo
	RSE04	Бяла	752	538	139	99	100.0	Byala
	RSE05	Ветово	476	407	95	82	100.0	Vetovo
	RSE08	Две могили	401	347	107	93	100.0	Dve Mogili
	RSE13	Иваново	565	452	152	122	100.0	Ivanovo
	RSE27	Русе	9058	6440	142	101	100.0	Ruse
	RSE33	Сливо поле	459	416	109	99	100.0	Slivo Pole
	RSE37	Ценово	275	252	123	113	100.0	Tsenovo
BG325	SLS	Силистра	4464	3523	96	76	100.0	Silistra
	SLS01	Алфатар	123	88	103	73	100.0	Alfatar
	SLS07	Главиница	360	280	79	61	100.0	Glavinitza
	SLS10	Дулово	842	682	80	65	100.0	Dulovo
	SLS15	Кайнарджа	121	106	64	56	100.0	Kaynardzha
	SLS31	Силистра	2223	1745	112	88	100.0	Silistra
	SLS32	Ситово	232	149	110	70	100.0	Sitovo
	SLS34	Тутракан	563	473	92	77	99.9	Tutrakan
BG33	BG33	Североизточен	44707	29603	124	82	99.9	North-East
BG331	VAR	Варна	25601	16414	151	97	100.0	Varna
	VAR01	Аврен	505	362	153	109	100.0	Avren
	VAR02	Аксаково	1045	804	130	100	100.0	Aksakovo
	VAR04	Белослав	571	342	139	83	100.0	Beloslav
	VAR05	Бяла	699	150	519	111	99.9	Byala
	VAR06	Варна	18723	11939	156	99	100.0	Varna
	VAR08	Ветрино	254	209	124	102	100.0	Vetrino
	VAR09	Вълчи дол	361	305	90	76	100.0	Valchi Dol
	VAR14	Девня	1058	297	315	88	100.0	Devnya
	VAR13	Долни чифлик	697	589	99	84	100.0	Dolni Chiflik
	VAR16	Дългопол	507	451	97	86	100.0	Dalgopol
	VAR24	Провадия	869	721	104	86	100.0	Provadia
	VAR26	Суворово	312	245	113	88	100.0	Suvorovo
BG332	DOB	Добрич	7697	5256	106	73	99.8	Dobrich
	DOB03	Балчик	1614	622	203	78	100.0	Balchik
	DOB12	Генерал Тошево	529	413	88	70	98.3	General Toshevo
	DOB28	Добрич	3305	2600	98	77	100.0	Dobrich
	DOB15	Добрич-селска	610	530	69	60	100.0	Dobrich
	DOB17	Каварна	873	492	152	86	99.7	Kavarna
	DOB20	Крушари	113	92	59	48	100.0	Krushari
	DOB27	Тервел	430	321	68	51	99.9	Tervel
	DOB29	Шабла	223	186	111	93	100.0	Shabla
BG334	TGV	Търговище	4532	2745	96	58	99.9	Targovishte
	TGV02	Антоново	127	111	54	48	99.1	Antonovo
	TGV22	Омуртаг	424	373	48	43	99.7	Omurtag
	TGV23	Опака	158	134	63	53	100.0	Opaka

5. Използване на вода, доставена от общественото водоснабдяване (Вик) през 2010 г., по статистически зони, статистически райони и по области и общини

Use of water delivered by public water supply by statistical zone, statistical region and by district and municipality in 2010

(Продължение)
(Continued)

NUTS	EKATTE	Статистически зони Статистически райони Области Общини	Използвана вода - общо Total water used		Използвана вода на човек Water used per capita		Дял на водоснаб- деното население от общото за страната - % Share of population served by drinking water systems - %	Statistical zones, statistical regions, districts and municipalities
			общо Total	в т.ч. за домакинствата of which: for households	общо Total	в т.ч. за домакинствата of which: for households		
			хиляди м ³ Thousand m ³		л/ч./ден L/h/day			
	TGV24	Попово	878	672	77	59	100.0	Popovo
	TGV35	Търговище	2945	1455	134	66	100.0	Targovishte
BG333	SHU	Шумен	6877	5188	98	74	99.8	Shumen
	SHU23	Велики Преслав	576	412	104	74	100.0	Veliki Preslav
	SHU07	Венец	199	175	79	70	100.0	Venets
	SHU10	Върбица	235	204	62	54	100.0	Varbitsa
	SHU18	Каолиново	389	334	87	75	100.0	Kaolinovo
	SHU19	Каспичан	265	216	83	67	100.0	Kaspichan
	SHU21	Никола Козлево	159	136	68	59	100.0	Nikola Kozlevo
	SHU22	Нови пазар	709	499	106	74	100.0	Novi Pazar
	SHU25	Смядово	195	180	73	67	100.0	Smyadovo
	SHU11	Хитрино	189	166	82	72	100.0	Hitrino
	SHU30	Шумен	3961	2866	107	78	99.6	Shumen
BG34	BG34	Югоизточен	55837	36403	138	90	99.7	South-East
BG341	BGS	Бургас	28891	16983	188	111	99.7	Burgas
	BGS01	Айтос	1107	971	100	88	100.0	Aytos
	BGS04	Бургас	11621	8306	154	110	99.8	Burgas
	BGS08	Камено	488	410	109	92	100.0	Kameno
	BGS09	Карнобат	995	812	104	85	99.4	Karnobat
	BGS12	Малко Търново	186	146	135	107	99.7	Malko Tarnovo
	BGS15	Несебър	6596	1428	695	150	100.0	Nesebar
	BGS17	Поморие	1810	1221	181	122	100.0	Pomorie
	BGS27	Приморско	1198	490	453	185	100.0	Primorsko
	BGS18	Руен	912	835	89	83	98.4	Ruen
	BGS21	Созопол	1771	823	322	150	100.0	Sozopol
	BGS06	Средец	638	554	108	96	98.3	Sredets
	BGS23	Сунгурларе	493	410	105	88	99.0	Sungurlare
	BGS13	Царево	1076	577	313	168	100.0	Tsarevo
BG342	SLV	Сливен	7017	5433	95	73	99.9	Sliven
	SLV11	Котел	511	429	70	59	99.7	Kotel
	SLV16	Нова Загора	1305	1043	86	69	100.0	Nova Zagora
	SLV20	Сливен	4799	3598	103	77	99.9	Sliven
	SLV24	Твърдица	402	363	77	70	100.0	Tvarditsa
BG344	SZR	Стара Загора	14391	9802	113	77	99.6	Stara Zagora
	SZR04	Братя Даскалови	297	250	84	71	99.2	Bratya Daskalovi
	SZR37	Гурково	127	102	66	60	88.1	Gurkovo
	SZR07	Гълъбово	879	368	170	71	100.0	Galabovo
	SZR12	Казанлък	2519	2107	91	76	100.0	Kazanlak
	SZR22	Мъглиж	280	242	63	56	98.1	Maglzh
	SZR38	Николаево	87	80	49	45	100.0	Nikolaevo
	SZR23	Опан	94	80	74	72	87.1	Opan
	SZR24	Павел баня	507	347	95	65	100.0	Pavel Banya
	SZR27	Раднево	1366	639	172	80	100.0	Radnevo

IV. Околна среда

5. Използване на вода, доставена от общественото водоснабдяване (ВиК) през 2010 г., по статистически зони, статистически райони и по области и общини

Use of water delivered by public water supply by statistical zone, statistical region and by district and municipality in 2010

(Продължение)
(Continued)

NUTS	EKATTE	Статистически зони Статистически райони Области Общини	Използвана вода - общо Total water used		Използвана вода на човек Water used per capita		Дял на водоснаб- деното население от общото за страната - % Share of population served by drinking water systems - %	Statistical zones, statistical regions, districts and municipalities
			общо Total	в т.ч. за домакинствата of which: for households	общо Total	в т.ч. за домакинствата of which: for households		
			хиляди м ³ Thousand m ³		л/ч./ден L/h/day			
	SZR31	Стара Загора	7346	4920	123	82	100.0	Stara Zagora
	SZR36	Чирпан	889	667	105	79	100.0	Chirpan
BG343	JAM	Ямбол	5538	4185	111	84	100.0	Yambol
	JAM03	Болярово	156	125	97	77	100.0	Bolyarovo
	JAM07	Елхово	641	529	106	88	100.0	Elhovo
	JAM22	Стралджа	395	325	80	66	100.0	Straldzha
	JAM25	Тунджа	920	762	96	80	100.0	Tundzha
	JAM26	Ямбол	3426	2444	123	88	100.0	Yambol
BG4	BG4	Югозападна и Южна централна България	194146	141443	146	108	98.5	South-West and South Central Bulgaria
BG41	BG41	Югозападен	131346	93492	170	122	99.0	South-West
BG413	BLG	Благоевград	16486	12108	138	106	95.5	Blagoevgrad
	BLG01	Банско	1326	620	287	134	100.0	Bansko
	BLG02	Белица	302	245	87	92	76.9	Belitsa
	BLG03	Благоевград	4229	2881	151	104	99.2	Blagoevgrad
	BLG11	Гоце Делчев	1421	1133	123	99	99.9	Gotse Delchev
	BLG13	Гърмен	417	378	87	79	82.5	Garmen
	BLG28	Кресна	386	319	191	158	99.7	Kresna
	BLG33	Петрич	2168	1759	107	89	97.4	Petrich
	BLG37	Разлог	1367	897	176	115	100.0	Razlog
	BLG40	Сандански	2760	2030	183	136	98.5	Sandanski
	BLG42	Сатовча	468	380	75	70	87.4	Satovcha
	BLG44	Симитли	612	549	113	119	85.4	Simitli
	BLG49	Струмяни	274	248	128	122	95.4	Strumyani
	BLG52	Хаджидимово	484	442	132	121	100.0	Hadzhidimovo
	BLG53	Якоруда	272	226	80	72	75.0	Yakoruda
BG415	KNL	Кюстендил	5326	4379	101	84	99.2	Kyustendil
	KNL04	Бобов дол	309	269	88	76	99.9	Bobovdol
	KNL05	Бобошево	117	112	103	102	95.2	Boboshevo
	KNL48	Дупница	1693	1400	97	81	100.0	Dupnitsa
	KNL27	Кочериново	230	195	107	95	95.8	Kocherinovo
	KNL29	Кюстендил	2202	1804	97	80	99.4	Kyustendil
	KNL31	Невестино	74	68	64	60	98.7	Nevestino
	KNL38	Рила	123	103	98	84	98.0	Rila
	KNL41	Сапарева баня	553	410	189	141	99.8	Sapareva Banyan
	KNL50	Трекляно	25	18	68	64	77.1	Treklyano
BG414	PER	Перник	9466	4901	191	101	98.0	Pernik
	PER08	Брезник	260	215	94	79	98.9	Breznik
	PER19	Земен	121	102	95	84	95.4	Zemen
	PER22	Ковачевци	70	50	72	53	97.4	Kovachevtsi
	PER32	Перник	8047	3687	231	106	99.7	Pernik
	PER36	Радомир	798	710	103	98	92.6	Radomir
	PER51	Трън	170	137	93	83	90.7	Tran

5. Използване на вода, доставена от общественото водоснабдяване (Вик) през 2010 г., по статистически зони, статистически райони и по области и общини

Use of water delivered by public water supply by statistical zone, statistical region and by district and municipality in 2010

(Продължение)
(Continued)

NUTS	EKATTE	Статистически зони Статистически райони Области Общини	Използвана вода - общо Total water used		Използвана вода на човек Water used per capita		Дял на водоснаб- деното население от общото за страната - % Share of population served by drinking water systems - %	Statistical zones, statistical regions, districts and municipalities
			общо Total	в т.ч. за домакинствата of which: for households	общо Total	в т.ч. за домакинствата of which: for households		
			хиляди м ³ Thousand m ³		л/ч./ден L/h/day			
BG412	SFO	София	10916	8174	119	90	98.9	Sofia
	SF054	Антон	74	70	123	117	100.0	Anton
	SF006	Божурище	394	334	134	114	99.7	Bozhurishte
	SF007	Ботевград	1407	1039	114	85	100.0	Botevgrad
	SF009	Годеч	321	253	162	128	100.0	Godech
	SF010	Горна Малина	279	237	117	99	100.0	Gorna Malina
	SF059	Долна баня	218	147	128	86	100.0	Dolna Banya
	SF016	Драгоман	230	197	111	101	94.0	Dragoman
	SF017	Елин Пелин	729	605	86	73	97.9	Elin Pelin
	SF018	Етрополе	546	415	118	90	99.6	Etopole
	SF047	Златица	255	230	119	107	100.0	Zlatitsa
	SF020	Ихтиман	568	447	84	67	98.8	Ihtiman
	SF024	Копривщица	130	85	149	97	100.0	Koprivshitsa
	SF025	Костенец	673	496	141	104	99.9	Kostenets
	SF026	Костинброд	1112	595	175	95	98.4	Kostinbrod
	SF056	Мирково	100	92	101	94	98.9	Mirkovo
	SF055	Пирдоп	403	319	129	102	100.0	Pirdop
	SF034	Правец	317	207	99	67	96.3	Pravets
	SF039	Самоков	1796	1320	130	95	100.0	Samokov
	SF043	Своге	886	660	108	84	95.8	Svoge
	SF045	Сливница	377	335	109	97	99.7	Slivnitsa
	SF057	Чавдар	45	42	92	85	100.0	Chavdar
	SF058	Челопеч	57	51	91	81	100.0	Chelopech
BG411	SOF	София (столица)	89152	63930	195	140	100.0	Sofia cap.
	SOF46	Столична	89152	63930	195	140	100.0	Stolichna
BG42	BG42	Южен централен	62800	47951	113	88	97.7	South Central
BG425	KRZ	Кърджали	5031	3866	89	80	85.9	Kardzhali
	KRZ02	Ардино	266	187	60	51	81.9	Ardino
	KRZ08	Джебел	233	186	77	76	81.4	Dzhebel
	KRZ14	Кирково	600	520	83	76	79.0	Kirkovo
	KRZ15	Крумовград	567	489	91	87	82.8	Krumovgrad
	KRZ16	Кърджали	2694	1939	108	84	92.9	Kardzhali
	KRZ21	Момчилград	512	407	87	82	85.1	Momchilgrad
	KRZ35	Черноочене	159	138	58	45	68.0	Chernoochene
BG423	PAZ	Пазарджик	11750	9217	111	88	99.4	Pazardzhik
	PAZ03	Батак	305	218	133	95	100.0	Batak
	PAZ04	Белово	427	357	128	107	100.0	Belovo
	PAZ06	Брацигово	456	367	123	99	100.0	Bratsigovo
	PAZ08	Велинград	1831	1206	121	83	95.8	Velingrad
	PAZ14	Лесичово	179	158	85	75	100.0	Lesichovo
	PAZ19	Пазарджик	5031	3994	114	91	100.0	Pazardzhik
	PAZ20	Панагюрище	1080	846	114	90	99.9	Panagyurishte
	PAZ21	Пещера	742	555	94	70	100.0	Peshtera
	PAZ24	Ракитово	490	420	87	74	100.0	Rakitovo

5. Използване на вода, доставена от общественото водоснабдяване (ВиК) през 2010 г., по статистически зони, статистически райони и по области и общини

Use of water delivered by public water supply by statistical zone, statistical region and by district and municipality in 2010

(Продължение и край)
(Continued and end)

NUTS	EKATTE	Статистически зони Статистически райони Области Общини	Използвана вода - общо Total water used		Използвана вода на човек Water used per capita		Дял на водоснаб- деното население от общото за страната - % Share of population served by drinking water systems - %	Statistical zones, statistical regions, districts and municipalities
			общо Total	в т.ч. за домакинствата of which: for households	общо Total	в т.ч. за домакинствата of which: for households		
			хиляди м ³ Thousand m ³		л/ч./ден L/h/day			
	PAZ29	Септември	950	837	96	84	100.0	Septemvri
	PAZ32	Стрелча	259	259	133	133	100.0	Strelcha
BG421	PDV	Пловдив	32400	24410	127	96	100.0	Plovdiv
	PDV01	Асеновград	2960	2294	125	97	100.0	Asenovgrad
	PDV07	Брезово	370	286	129	100	100.0	Brezovo
	PDV12	Калояново	500	446	111	99	100.0	Kaloyanovo
	PDV13	Карлово	2275	1636	115	83	100.0	Karlovo
	PDV39	Кричим	219	193	70	62	100.0	Krichim
	PDV42	Куклен	298	266	125	112	100.0	Kuklen
	PDV15	Лъки	142	89	116	73	100.0	Laki
	PDV17	Марица	1377	1184	120	103	100.0	Maritsa
	PDV40	Перущица	214	190	113	101	100.0	Perushtitsa
	PDV22	Пловдив	17255	12255	136	96	100.0	Plovdiv
	PDV23	Първомай	1154	956	115	95	100.0	Parvomay
	PDV25	Раковски	1106	873	114	90	100.0	Rakovski
	PDV26	Родопи	1619	1451	138	124	100.0	Rodopi
	PDV28	Садово	629	513	110	90	100.0	Sadovo
	PDV43	Сопот	308	288	82	77	100.0	Sopot
	PDV41	Стамболийски	675	597	89	79	100.0	Stamboliyski
	PDV33	Съединение	430	377	106	93	100.0	Saedinenie
	PDV37	Хисаря	869	516	184	109	100.0	Hisarya
BG424	SML	Смолян	4525	3125	100	75	91.8	Smolyan
	SML02	Баните	128	98	72	57	97.4	Banite
	SML05	Борино	122	105	94	81	100.0	Borino
	SML09	Девин	761	448	159	94	99.9	Devin
	SML10	Доспат	335	259	97	75	100.0	Dospat
	SML11	Златоград	387	326	87	78	94.5	Zlatograd
	SML16	Мадан	234	175	56	51	68.3	Madan
	SML18	Неделино	148	135	76	54	65.6	Nedelino
	SML27	Рудозем	265	174	75	54	90.2	Rudozem
	SML31	Смолян	1598	1159	102	77	96.6	Smolyan
	SML38	Чепеларе	547	246	189	89	95.6	Chepelare
BG422	HKV	Хасково	9094	7333	98	79	99.5	Haskovo
	HKV09	Димитровград	2277	1876	111	91	100.0	Dimitrovgrad
	HKV11	Ивайловград	231	200	95	91	89.6	Ivaylovgrad
	HKV17	Любимец	337	296	89	78	100.0	Lyubimets
	HKV18	Маджарово	63	50	94	79	93.7	Madzharovo
	HKV19	Минерални бани	205	161	86	67	100.0	Mineralni Bani
	HKV28	Свиленград	745	615	85	70	99.9	Svilengrad
	HKV29	Симеоновград	239	215	70	64	100.0	Simeonovgrad
	HKV30	Стамболово	226	205	102	92	100.0	Stambolovo
	HKV32	Тополовград	443	403	101	92	99.8	Topolovgrad
	HKV33	Харманли	766	648	82	70	100.0	Harmanli
	HKV34	Хасково	3563	2665	102	76	99.6	Haskovo

6. Заустени отпадъчни води (без водите от охлаждащи процеси) през 2010 г. по статистически зони, статистически райони и по области

Waste water discharged (without cooling water) by statistical zone, statistical region and by district in 2010

(Хил. куб. м/год.)
(Thousand m³/year)

NUTS	EKATTE	Статистически зони Статистически райони Области	Заустени отпадъчни води ¹ Waste water discharged ¹			Заустени от наблюдаваните стопански единици Discharged from economical units			Заустени от обществена канализация и СПСОВ ² Discharged from public sewerage and UWWTP ²			Заустени от домакинствата, несвързани с обществена канализация ³ Discharged from households not connected to urban waste water collecting system ³	Statistical zones, statistical regions and districts
			общо Total	в т.ч. третираните of which: treated		общо Total	в т.ч. третираните of which: treated		общо Total	в т.ч. третираните of which: treated			
				общо Total	в т.ч. поне с вторично пречистване of which: at least with secondary treatment		общо Total	в т.ч. поне с вторично пречистване of which: at least with secondary treatment		общо Total	в т.ч. поне с вторично пречистване of which: at least with secondary treatment		
BG	BG	Общо за страната	811182	610152	465908	174043	76260	24138	571465	468218	441770	65674	Total
<i>BG3</i>	<i>BG3</i>	<i>Северна и Югоизточна България</i>	<i>409262</i>	<i>282929</i>	<i>194394</i>	<i>108269</i>	<i>43167</i>	<i>19325</i>	<i>261116</i>	<i>199886</i>	<i>175069</i>	<i>39877</i>	<i>North and South-East Bulgaria</i>
BG31	BG31	Северозападен	91956	64075	49148	20021	586	188	59458	51013	48959	12477	North-West
BG311	VID	Видин	10852	1454	7	7530	39	7	1907	0	0	1415	Vidin
BG313	VRC	Враца	24111	16807	14062	5714	131	92	15691	13970	13970	2706	Vratsa
BG315	LOV	Ловеч	16641	10371	5991	5696	95	0	8714	8044	5991	2231	Lovech
BG312	MON	Монтана	16392	13394	11194	669	207	17	13712	11177	11177	2011	Montana
BG314	PVN	Плевен	23960	22050	17895	411	114	73	19435	17822	17822	4114	Pleven
BG32	BG32	Северен централен	115172	70098	41131	29604	17257	2157	75707	42980	38974	9861	North Central
BG321	VTR	Велико Търново	55955	34713	17407	16949	14036	295	36126	17797	17112	2880	Veliko Tarnovo
BG322	GAB	Габрово	21007	18756	14658	567	278	160	19630	17668	14498	810	Gabrovo
BG324	RAZ	Разград	11188	10790	8821	1876	1478	1457	7515	7515	7364	1797	Razgrad
BG323	RSE	Русе	18555	3454	0	5611	694	0	10184	0	0	2760	Ruse
BG325	SLS	Силистра	8467	2386	245	4601	772	245	2252	0	0	1614	Silistra
BG33	BG33	Североизточен	93672	67365	45449	25618	2814	290	60697	57194	45160	7416	North-East
BG331	VAR	Варна	63052	40963	33583	23726	1842	83	36463	36258	33500	2922	Varna
BG332	DOB	Добрич	12450	11908	10000	677	135	29	9972	9972	9972	1801	Dobrich
BG334	TGV	Търговище	4932	2895	1692	391	255	4	3590	1688	1688	952	Targovishte
BG333	SHU	Шумен	13237	11599	173	825	582	173	10672	9276	0	1741	Shumen
BG34	BG34	Югоизточен	108462	81391	58666	33026	22509	16690	65254	48699	41976	10123	South-East
BG341	BGS	Бургас	54854	50896	46441	17259	16388	16056	33472	30385	30385	4064	Burgas
BG342	SLV	Сливен	18297	16640	7768	1481	5	0	14671	14491	7768	2145	Sliven
BG344	SZR	Стара Загора	29287	12173	3942	13707	5642	161	12830	3781	3781	2750	Stara Zagora
BG343	JAM	Ямбол	6025	1682	515	579	475	473	4281	42	42	1165	Yambol
<i>BG4</i>	<i>BG4</i>	<i>Югозападна и Южна централна България</i>	<i>401920</i>	<i>327223</i>	<i>271514</i>	<i>65774</i>	<i>33094</i>	<i>4813</i>	<i>310348</i>	<i>268332</i>	<i>266701</i>	<i>25797</i>	<i>South-West and South Central Bulgaria</i>
BG41	BG41	Югозападен	239387	209542	192360	20705	6501	2469	207162	191522	189891	11520	South-West
BG413	BLG	Благоевград	22582	12286	8993	2822	356	0	16823	8993	8993	2937	Blagoevgrad
BG415	KNL	Кюстендил	14182	10112	7825	3844	953	394	8610	7431	7431	1728	Kyustendil
BG414	PER	Перник	17891	15324	14148	1267	171	171	15472	14001	13977	1152	Pernik
BG412	SFO	София	22894	16408	9715	5089	2801	303	15217	11018	9412	2589	Sofia
BG411	SOF	София (столица)	161838	155413	151679	7683	2220	1600	151041	150079	150079	3114	Sofia cap.
BG42	BG42	Южен централен	162532	117680	79155	45069	26593	2344	103186	76810	76810	14277	South Central
BG425	KRZ	Кърджали	8961	5892	67	4482	4180	17	2816	49	49	1663	Kardzhali
BG423	PAZ	Пазарджик	35117	25028	18698	6300	5788	2111	26164	16587	16587	2653	Pazardzhik
BG421	PDV	Пловдив	88676	77510	58839	16857	11769	194	64723	58645	58645	7096	Plowdiv
BG424	SML	Смолян	17621	7150	1551	13763	4835	22	3073	1529	1529	786	Smolyan
BG422	HKV	Хасково	12157	2101	0	3667	21	0	6410	0	0	2080	Haskovo

¹ Отпадъчните води са изчислени като сума от заустените количества във водни обекти от наблюдаваните предприятия, обществената канализация и домакинствата.² Включително от неточковни източници (дъждовни, дренажни) и други неразпределени води.³ Изчислени данни.¹ Wastewater is calculated as a sum of water volumes discharged into water bodies from surveyed enterprises, public sewerage and households.² Incl. water from non-point sources (rain-off, drainage, etc.) and non-distributed water.³ Data are calculated.

7. Действащи селищни пречиствателни станции за отпадъчни води през 2010 г. по статистически зони, статистически райони и по области¹

Active urban waste water treatment plants by statistical zone, statistical region and by district in 2010¹

(Брой)
(Number)

NUTS	EKATTE	Статистически зони Статистически райони Области	СПСОВ UWWTP	Първично пречистване Primary treatment	Вторично пречистване Secondary treatment	Третично пречистване Tertiary treatment	Обслужвани селища от СПСОВ Settlements served by UWWTP	Дял на обслужваното население от СПСОВ - % Share population served of UWWTP - %		Statistical zones, statistical regions and districts
								общо Total	в т.ч. поне с вторично пречистване of which: at least with secondary treatment	
BG	BG	Общо за страната	79	12	66	1	102	47.6	45.2	Total
BG3	BG3	Северна и Югоизточна България	52	9	42	1	68	40.9	37.1	North and South-East Bulgaria
BG31	BG31	Северозападен	5	1	4	0	7	32.0	29.5	North-West
BG311	VID	Видин	0	0	0	0	0	0.0	0.0	Vidin
BG313	VRC	Враца	1	0	1	0	1	31.0	31.0	Vratsa
BG315	LOV	Ловеч	2	1	1	0	2	40.2	25.5	Lovech
BG312	MON	Монтана	1	0	1	0	2	33.3	33.3	Montana
BG314	PVN	Плевен	1	0	1	0	2	39.6	39.6	Pleven
BG32	BG32	Северен централен	9	3	5	1	10	27.5	25.1	North Central
BG321	VTR	Велико Търново	3	1	1	1	4	41.2	39.4	Veliko Tarnovo
BG322	GAB	Габрово	2	0	2	0	2	65.0	65.0	Gabrovo
BG324	RAZ	Разград	4	2	2	0	4	40.8	28.0	Razgrad
BG323	RSE	Русе	0	0	0	0	0	0.0	0.0	Ruse
BG325	SLS	Силистра	0	0	0	0	0	0.0	0.0	Silistra
BG33	BG33	Североизточен	19	5	14	0	29	63.3	52.9	North-East
BG331	VAR	Варна	11	4	7	0	19	83.4	79.9	Varna
BG332	DOB	Добрич	6	0	6	0	8	67.7	67.7	Dobrich
BG334	TGV	Търговище	1	0	1	0	1	12.0	12.0	Targovishte
BG333	SHU	Шумен	1	1	0	0	1	44.8	0.0	Shumen
BG34	BG34	Югоизточен	19	0	19	0	22	39.1	39.1	South-East
BG341	BGS	Бургас	10	0	10	0	13	58.7	58.7	Burgas
BG342	SLV	Сливен	2	0	2	0	2	57.3	57.3	Sliven
BG344	SZR	Стара Загора	3	0	3	0	3	18.7	18.7	Stara Zagora
BG343	JAM	Ямбол	4	0	4	0	4	3.4	3.4	Yambol
BG4	BG4	Югозападна и Южна централна България	27	3	24	0	34	54.9	53.9	South-West and South Central Bulgaria
BG41	BG41	Югозападен	16	3	13	0	22	71.4	70.0	South-West
BG413	BLG	Благоевград	2	0	2	0	4	25.8	25.8	Blagoevgrad
BG415	KNL	Кюстендил	2	0	2	0	4	59.1	59.1	Kyustendil
BG414	PER	Перник	4	1	3	0	5	71.5	71.2	Pernik
BG412	SFO	София	7	2	5	0	8	28.8	17.4	Sofia
BG411	SOF	София (столица)	1	0	1	0	1	93.3	93.3	Sofia cap.
BG42	BG42	Южен централен	11	0	11	0	12	31.9	31.4	South Central
BG425	KRZ	Кърджали	3	0	3	0	3	3.7	3.7	Kardzhali
BG423	PAZ	Пазарджик	1	0	1	0	1	26.0	26.0	Pazardzhik
BG421	PDV	Пловдив	1	0	1	0	2	50.8	49.8	Plovdiv
BG424	SML	Смолян	6	0	6	0	6	39.0	39.0	Smolyan
BG422	HKV	Хасково	0	0	0	0	0	0.0	0.0	Haskovo

¹ Информацията се отнася за станциите, които пречистват отпадъчни води на населените места по поръчка на държавното управление (обществени услуги). Не са включени въведените в експлоатация станции без сградни отклонения или недеятелите по други причини.

¹ Information refers to the plants treating wastewater from settlements upon public authorities' orders (public services). UWWTPs put into exploitation without connected population or not operating by other reasons are not included.

8. Битови отпадъци през 2010 г. по статистически зони, статистически райони и по области

Municipal waste by statistical zone, statistical region and by district in 2010

NUTS	EKATTE	Статистически зони Статистически райони Области	Депз ¹ - брой Landfill sites ¹ - number	Дял на обслужваното население от системи за организирано сметосъбиране - % Share of population, served by municipal waste collection systems - %	Събрани битови отпадъци от обслужва- ните населени места ² - т Collected municipal waste from settlements, served by municipal waste collection systems ² - tons	Събрани битови отпадъци на човек от обслужваното население ² - кг/чов./г. Collected municipal waste per capita of population, served by municipal waste collection systems ² - kg/year/per capita	Statistical zones, statistical regions and districts
BG	BG	Общо за страната	172	98	3041279	404	Total
BG3	BG3	Северна и Югоизточна България	100	98	1480360	377	North and South-East Bulgaria
BG31	BG31	Северозападен	28	98	322414	369	North-West
BG311	VID	Видин	5	92	49775	504	Vidin
BG313	VRC	Враца	3	97	53660	284	Vratsa
BG315	LOV	Ловеч	7	100	73140	490	Lovech
BG312	MON	Монтана	2	98	33261	219	Montana
BG314	PVN	Плевен	11	99	112577	394	Pleven
BG32	BG32	Северен централен	22	100	358636	396	North Central
BG321	VTR	Велико Търново	12	100	145670	534	Veliko Tarnovo
BG322	GAB	Габрово	3	99	46987	368	Gabrovo
BG324	RAZ	Разград	2	100	29075	221	Razgrad
BG323	RSE	Русе	3	100	100066	404	Ruse
BG325	SLS	Силистра	2	100	36838	291	Silistra
BG33	BG33	Североизточен	20	95	371110	394	North-East
BG331	VAR	Варна	9	100	177608	382	Varna
BG332	DOB	Добрич	6	88	108750	625	Dobrich
BG334	TGV	Търговище	4	100	39942	311	Targovishte
BG333	SHU	Шумен	1	90	44810	259	Shumen
BG34	BG34	Югоизточен	30	97	428200	395	South-East
BG341	BGS	Бургас	15	97	215073	526	Burgas
BG342	SLV	Сливен	2	100	55376	272	Sliven
BG344	SZR	Стара Загора	8	96	117223	350	Stara Zagora
BG343	JAM	Ямбол	5	99	40529	297	Yambol
BG4	BG4	Югозападна и Южна централна България	72	99	1560919	419	South-West and South Central Bulgaria
BG41	BG41	Югозападен	39	99	854117	408	South-West
BG413	BLG	Благоевград	6	98	128758	401	Blagoevgrad
BG415	KNL	Кюстендил	9	98	55230	392	Kyustendil
BG414	PER	Перник	6	99	179549	1344	Pernik
BG412	SFO	София	17	97	136412	558	Sofia
BG411	SOF	София (столица)	1	100	354168	282	Sofia (capital)
BG42	BG42	Южен централен	33	98	706802	473	South Central
BG425	KRZ	Кърджали	1	94	32100	221	Kardzhali
BG423	PAZ	Пазарджик	12	100	195917	677	Pazardzhik
BG421	PDV	Пловдив	7	98	320356	467	Plovdiv
BG424	SML	Смолян	6	100	41268	335	Smolyan
BG422	HKV	Хасково	7	99	117161	464	Haskovo

¹ Деза, на които се извозват битови отпадъци чрез системи за организирано сметосъбиране.

² Регионалните данни за количествата на събраните битови отпадъци са резултат от оценка, основаваща се на информацията от статистическото наблюдение.

¹ Landfill sites to which municipal waste are transported by organized waste collection systems.

² Regional data on the quantity of collected municipal waste are result of estimation based on the data from statistical survey.

НАСЕЛЕНИЕ
POPULATION



V. Население

1. Население под, във и над трудоспособна възраст по пол към 31.12.2010 г. по статистически зони, статистически райони и по области и общини

Population under, at and over working age by sex, statistical zone, statistical region and by district and municipality as of 31.12.2010

NUTS	EKATTE	Статистически зони Статистически райони Области Общини	Общо Total			Под трудоспособна възраст Under working age			Statistical zones, statistical regions, districts and municipalities
			общо Total	мъже Males	жени Females	общо Total	мъже Males	жени Females	
BG	BG	Общо за страната	7504868	3629809	3875059	1098240	564165	534075	Total
BG3	BG3	Северна и Югоизточна България	3877803	1882209	1995594	578362	296662	281700	North and South- East Bulgaria
BG31	BG31	Северозападен	886911	429894	457017	125486	64201	61285	North-West
BG311	VID	Видин	105837	51022	54815	13753	7104	6649	Vidin
	VID01	Белоградчик	6868	3332	3536	1017	541	476	Belogradchik
	VID03	Бойница	1659	756	903	83	38	45	Boynitsa
	VID06	Брегово	6036	3005	3031	594	302	292	Bregovo
	VID09	Видин	64989	31309	33680	8980	4638	4342	Vidin
	VID15	Грамада	2260	1100	1160	216	108	108	Gramada
	VID16	Димово	7066	3420	3646	1011	522	489	Dimovo
	VID22	Кула	4811	2257	2554	475	238	237	Kula
	VID25	Макреш	1827	895	932	132	66	66	Makresh
	VID30	Ново село	3332	1576	1756	316	162	154	Novo Selo
	VID33	Ружинци	4769	2315	2454	683	367	316	Ruzhintsi
	VID37	Чупрене	2220	1057	1163	246	122	124	Chuprene
BG313	VRC	Враца	193555	93800	99755	28188	14386	13802	Vratsa
	VRC05	Борован	6029	2957	3072	1017	538	479	Borovan
	VRC08	Бяла Слатина	26616	12906	13710	4376	2234	2142	Byala Slatina
	VRC10	Враца	74648	35976	38672	10804	5565	5239	Vratsa
	VRC20	Козлодуй	22015	10818	11197	3714	1909	1805	Kozloduy
	VRC21	Криводол	10276	4978	5298	1269	641	628	Krivodol
	VRC27	Мездра	22320	10760	11560	2857	1405	1452	Mezdra
	VRC28	Мизия	7301	3537	3764	933	478	455	Mizia
	VRC31	Оряхово	12069	5788	6281	1670	835	835	Oryahovo
	VRC32	Роман	7176	3630	3546	959	502	457	Roman
	VRC35	Хайредин	5105	2450	2655	589	279	310	Hayredin
BG315	LOV	Ловеч	147957	72170	75787	21448	10947	10501	Lovech
	LOV02	Априлци	3451	1711	1740	286	146	140	Apriltsi
	LOV17	Летница	4906	2333	2573	921	452	469	Letnitsa
	LOV18	Ловеч	52308	25458	26850	6511	3378	3133	Lovech
	LOV19	Луковит	19100	9355	9745	3793	1989	1804	Lukovit
	LOV33	Тетевен	21680	10695	10985	3494	1771	1723	Teteven
	LOV34	Троян	33194	16193	17001	3990	2007	1983	Troyan
	LOV36	Угърчин	6984	3306	3678	1141	554	587	Ugarchin
	LOV38	Ябланица	6334	3119	3215	1312	650	662	Yablanitsa
BG312	MON	Монтана	153066	73798	79268	21410	10907	10503	Montana
	MON02	Берковица	19256	9213	10043	2759	1383	1376	Berkovitsa
	MON04	Бойчиновци	9746	4812	4934	1339	709	630	Boychinovtsi
	MON07	Брусарци	5394	2605	2789	674	371	303	Brusartsi
	MON11	Вълчедръм	10116	4823	5293	1574	778	796	Valchedram
	MON12	Вършец	8433	4062	4371	1385	702	683	Varshets
	MON14	Георги Дамяново	2962	1484	1478	267	138	129	Georgi Damyanovo
	MON24	Лом	29618	14094	15524	4228	2125	2103	Lom
	MON26	Медковец	4194	1999	2195	526	273	253	Medkovets
	MON29	Монтана	55246	26781	28465	7761	3961	3800	Montana



1. Население под, във и над трудоспособна възраст по пол към 31.12.2010 г. по статистически зони, статистически райони и по области и общини

Population under, at and over working age by sex, statistical zone, statistical region and by district and municipality as of 31.12.2010

(Продължение)
(Continued)

(Брой)
(Number)

NUTS	EKATTE	Статистически зони Статистически райони Области Общини	Общо Total			Под трудоспособна възраст Under working age			Statistical zones, statistical regions, districts and municipalities
			общо Total	мъже Males	жени Females	общо Total	мъже Males	жени Females	
	MON36	Чипровци	3648	1780	1868	269	136	133	Chiprovtsi
	MON38	Якимово	4453	2145	2308	628	331	297	Yakimovo
BG314	PVN	Плевен	286496	139104	147392	40687	20857	19830	Pleven
	PVN03	Белене	10671	5495	5176	1215	642	573	Belene
	PVN08	Гулянци	13128	6356	6772	1456	756	700	Gulyantsi
	PVN10	Долна Митрополия	20904	10054	10850	2855	1470	1385	Dolna Mitropolia
	PVN11	Долни Дъбник	14230	6941	7289	2384	1207	1177	Dolni Dabnik
	PVN23	Искър	7569	3752	3817	1165	597	568	Iskar
	PVN39	Кнежа	14613	7079	7534	2137	1101	1036	Knezha
	PVN16	Левски	21141	10317	10824	2800	1411	1389	Levski
	PVN21	Никопол	10366	5061	5305	1230	630	600	Nikopol
	PVN24	Плевен	136949	66041	70908	19822	10118	9704	Pleven
	PVN27	Пордим	6957	3363	3594	976	502	474	Pordim
	PVN37	Червен бряг	29968	14645	15323	4647	2423	2224	Cherven Bryag
BG32	BG32	Северен централен	901885	436150	465735	121361	62478	58883	North Central
BG321	VTR	Велико Търново	271400	130080	141320	34887	17862	17025	Veliko Tarnovo
	VTR04	Велико Търново	88442	41830	46612	11147	5667	5480	Veliko Tarnovo
	VTR06	Горна Оряховица	48049	23130	24919	6428	3270	3158	Gorna Oryahovitsa
	VTR13	Елена	10245	4980	5265	1532	799	733	Elena
	VTR14	Златарица	4584	2253	2331	714	345	369	Zlataritsa
	VTR20	Лясковец	13458	6400	7058	1654	839	815	Lyaskovets
	VTR22	Павликени	25917	12535	13382	3470	1784	1686	Pavlikeni
	VTR26	Полски Тръмбеш	14920	7302	7618	1959	1018	941	Polski Trambesh
	VTR28	Свищов	48351	23068	25283	4903	2572	2331	Svishtov
	VTR31	Стражица	14467	7159	7308	2650	1358	1292	Strazhitsa
	VTR32	Сухиндол	2967	1423	1544	430	210	220	Suhindol
BG322	GAB	Габрово	127750	61543	66207	16021	8230	7791	Gabrovo
	GAB05	Габрово	66321	31871	34450	7972	4085	3887	Gabrovo
	GAB12	Дряново	10315	4918	5397	1211	609	602	Dryanovo
	GAB29	Севлиево	39020	18971	20049	5519	2881	2638	Sevlievo
	GAB35	Трявна	12094	5783	6311	1319	655	664	Tryavna
BG324	RAZ	Разград	130238	63107	67131	20059	10365	9694	Razgrad
	RAZ11	Завет	11110	5452	5658	1878	981	897	Zavet
	RAZ14	Исперих	22418	11082	11336	3689	1956	1733	Isperih
	RAZ16	Кубрат	19716	9561	10155	2875	1462	1413	Kubrat
	RAZ17	Лозница	9535	4735	4800	1542	812	730	Loznitsa
	RAZ26	Разград	53918	25681	28237	8042	4115	3927	Razgrad
	RAZ29	Самуил	7339	3615	3724	1123	583	540	Samuil
	RAZ36	Цар Калоян	6202	2981	3221	910	456	454	Tsar Kaloyan
BG323	RSE	Русе	246670	119647	127023	32241	16602	15639	Ruse
	RSE03	Борово	6511	3133	3378	810	408	402	Borovo
	RSE04	Бяла	14661	7274	7387	2089	1109	980	Byala
	RSE05	Ветово	13564	6658	6906	2112	1078	1034	Vetovo
	RSE08	Две могили	10089	4936	5153	1314	673	641	Dve Mogili
	RSE13	Иваново	10001	4895	5106	931	504	427	Ivanovo
	RSE27	Русе	174378	84163	90215	22851	11712	11139	Ruse

1. Население под, във и над трудоспособна възраст по пол към 31.12.2010 г. по статистически зони, статистически райони и по области и общини

Population under, at and over working age by sex, statistical zone, statistical region and by district and municipality as of 31.12.2010

(Продължение)
(Continued)

(Брой)
(Number)

NUTS	EKATTE	Статистически зони Статистически райони Области Общини	Общо Total			Под трудоспособна възраст Under working age			Statistical zones, statistical regions, districts and municipalities
			общо Total	мъже Males	жени Females	общо Total	мъже Males	жени Females	
	RSE33	Сливо поле	11471	5625	5846	1555	806	749	Slivo Pole
	RSE37	Ценово	5995	2963	3032	579	312	267	Tsenovo
BG325	SLS	Силистра	125827	61773	64054	18153	9419	8734	Silistra
	SLS01	Алфатар	3241	1678	1563	374	201	173	Alfatar
	SLS07	Главиница	12445	6116	6329	1909	977	932	Glavinitsa
	SLS10	Дулово	28634	14038	14596	4943	2547	2396	Dulovo
	SLS15	Кайнарджа	5175	2694	2481	1178	600	578	Kaynardzha
	SLS31	Силистра	53957	26136	27821	6764	3521	3243	Silistra
	SLS32	Ситово	5738	2894	2844	799	413	386	Sitovo
	SLS34	Тутракан	16637	8217	8420	2186	1160	1026	Tutrakan
BG33	BG33	Североизточен	982559	478206	504353	153782	78734	75048	North-East
BG331	VAR	Варна	465100	226580	238520	74070	37823	36247	Varna
	VAR01	Аврен	9039	4404	4635	1427	705	722	Avren
	VAR02	Аксаково	21972	10766	11206	3683	1862	1821	Aksakovo
	VAR04	Белослав	11259	5620	5639	1833	945	888	Beloslav
	VAR05	Бяла	3650	1832	1818	470	236	234	Byala
	VAR06	Варна	330001	159962	170039	51807	26531	25276	Varna
	VAR08	Ветрино	5525	2686	2839	588	302	286	Vetrino
	VAR09	Вълчи дол	10788	5355	5433	1567	803	764	Valchi Dol
	VAR14	Девня	9195	4533	4662	1632	846	786	Devnya
	VAR13	Долни чифлик	19141	9392	9749	3790	1879	1911	Dolni Chiflik
	VAR16	Дългопол	14204	7049	7155	2341	1165	1176	Dalgopol
	VAR24	Провадия	22678	11179	11499	3639	1859	1780	Provadia
	VAR26	Суворово	7648	3802	3846	1293	690	603	Suvorovo
BG332	DOB	Добрич	197424	96188	101236	29339	15036	14303	Dobrich
	DOB03	Балчик	21766	10912	10854	3289	1686	1603	Balchik
	DOB12	Генерал Тошево	16276	8019	8257	2079	1080	999	General Toshevo
	DOB28	Добрич	92031	43984	48047	13435	6964	6471	Dobrich
	DOB15	Добрич-селска	23864	11864	12000	3722	1868	1854	Dobrich
	DOB17	Каварна	15657	7550	8107	2322	1179	1143	Kavarna
	DOB20	Крушари	5118	2593	2525	969	462	507	Krushari
	DOB27	Тервел	17297	8597	8700	2969	1508	1461	Tervel
	DOB29	Шабла	5415	2669	2746	554	289	265	Shabla
BG334	TGV	Търговище	127832	62198	65634	20436	10446	9990	Targovishte
	TGV02	Антоново	6395	3280	3115	973	501	472	Antonovo
	TGV22	Омуртаг	23800	11743	12057	4270	2208	2062	Omurtag
	TGV23	Опака	6791	3369	3422	976	493	483	Opaka
	TGV24	Попово	30991	14866	16125	4469	2298	2171	Popovo
	TGV35	Търговище	59855	28940	30915	9748	4946	4802	Targovishte
BG333	SHU	Шумен	192203	93240	98963	29937	15429	14508	Shumen
	SHU23	Велики Преслав	15093	7449	7644	2272	1194	1078	Veliki Preslav
	SHU07	Венец	6845	3392	3453	1190	618	572	Venets
	SHU10	Върбица	10318	5092	5226	1971	1004	967	Varbitsa
	SHU18	Каолиново	12248	6089	6159	2359	1225	1134	Kaolinovo
	SHU19	Каспичан	8691	4300	4391	1447	751	696	Kaspichan
	SHU21	Никола Козлево	6344	3148	3196	1320	663	657	Nikola Kozlevo



1. Население под, във и над трудоспособна възраст по пол към 31.12.2010 г. по статистически зони, статистически райони и по области и общини

Population under, at and over working age by sex, statistical zone, statistical region and by district and municipality as of 31.12.2010

(Продължение)
(Continued)

(Брой)
(Number)

NUTS	EKATTE	Статистически зони Статистически райони Области Общини	Общо Total			Под трудоспособна възраст Under working age			Statistical zones, statistical regions, districts and municipalities
			общо Total	мъже Males	жени Females	общо Total	мъже Males	жени Females	
	SHU22	Нови пазар	18331	8866	9465	3021	1522	1499	Novi Pazar
	SHU25	Смядово	7242	3549	3693	1033	531	502	Smyadovo
	SHU11	Хитрино	6264	3094	3170	829	432	397	Hitrino
	SHU30	Шумен	100827	48261	52566	14495	7489	7006	Shumen
BG34	BG34	Югоизточен	1106448	537959	568489	177733	91249	86484	South-East
BG341	BGS	Бургас	421252	205128	216124	67355	34486	32869	Burgas
	BGS01	Айтос	30339	14637	15702	5599	2841	2758	Aytos
	BGS04	Бургас	206700	99131	107569	32082	16519	15563	Burgas
	BGS08	Камено	12120	6007	6113	2032	1024	1008	Kameno
	BGS09	Карнобат	26044	12566	13478	4175	2140	2035	Karnobat
	BGS12	Малко Търново	3718	1748	1970	448	248	200	Malko Tarnovo
	BGS15	Несебър	26692	13768	12924	3865	1973	1892	Nesebar
	BGS17	Поморие	27171	13416	13755	4468	2313	2155	Pomorie
	BGS27	Приморско	7144	3549	3595	1107	563	544	Primorsko
	BGS18	Руен	27942	13976	13966	5433	2823	2610	Ruen
	BGS21	Созопол	15311	7745	7566	2030	1003	1027	Sozopol
	BGS06	Средец	15975	7819	8156	2610	1248	1362	Sredets
	BGS23	Сунгурларе	12685	6158	6527	2067	1053	1014	Sungurlare
	BGS13	Царево	9411	4608	4803	1439	738	701	Tsarevo
BG342	SLV	Сливен	201972	98048	103924	38089	19397	18692	Sliven
	SLV11	Котел	19877	9672	10205	4012	2038	1974	Kotel
	SLV16	Нова Загора	41199	20079	21120	7634	3861	3773	Nova Zagora
	SLV20	Сливен	126716	61282	65434	23291	11908	11383	Sliven
	SLV24	Твърдица	14180	7015	7165	3152	1590	1562	Tvarditsa
BG344	SZR	Стара Загора	347412	168588	178824	51977	27044	24933	Stara Zagora
	SZR04	Братя Даскалови	9625	4777	4848	1269	664	605	Bratya Daskalovi
	SZR37	Гурково	5234	2602	2632	1026	543	483	Gurkovo
	SZR07	Гълъбово	14086	7044	7042	1989	1068	921	Galabovo
	SZR12	Казанлък	75509	36262	39247	10834	5582	5252	Kazanlak
	SZR22	Мъглиж	12033	5987	6046	2182	1146	1036	Maglizh
	SZR38	Николаево	4822	2382	2440	1193	616	577	Nikolaevo
	SZR23	Опан	3497	1698	1799	282	164	118	Opan
	SZR24	Павел баня	14531	7001	7530	2407	1261	1146	Pavel Banyan
	SZR27	Раднево	21572	10752	10820	2936	1555	1381	Radnevo
	SZR31	Стара Загора	163420	78957	84463	24274	12580	11694	Stara Zagora
	SZR36	Чирпан	23083	11126	11957	3585	1865	1720	Chirpan
BG343	JAM	Ямбол	135812	66195	69617	20312	10322	9990	Yambol
	JAM03	Болярово	4438	2158	2280	534	272	262	Bolyarovo
	JAM07	Елхово	16332	8004	8328	2236	1145	1091	Elhovo
	JAM22	Стралджа	13394	6682	6712	2414	1264	1150	Straldzha
	JAM25	Тунджа	25906	12810	13096	3046	1547	1499	Tundzha
	JAM26	Ямбол	75742	36541	39201	12082	6094	5988	Yambol
<i>BG4</i>	<i>BG4</i>	<i>Югозападна и Южна централна България</i>	<i>3627065</i>	<i>1747600</i>	<i>1879465</i>	<i>519878</i>	<i>267503</i>	<i>252375</i>	<i>South-West and South Central Bulgaria</i>
BG41	BG41	Югозападен	2113555	1014532	1099023	298031	153300	144731	South-West
BG413	BLG	Благоевград	325870	159044	166826	49844	25643	24201	Blagoevgrad

1. Население под, във и над трудоспособна възраст по пол към 31.12.2010 г. по статистически зони, статистически райони и по области и общини

Population under, at and over working age by sex, statistical zone, statistical region and by district and municipality as of 31.12.2010

(Продължение)
(Continued)

(Брой)
(Number)

NUTS	EKATTE	Статистически зони Статистически райони Области Общини	Общо Total			Под трудоспособна възраст Under working age			Statistical zones, statistical regions, districts and municipalities
			общо Total	мъже Males	жени Females	общо Total	мъже Males	жени Females	
	BLG01	Банско	12556	6216	6340	1594	797	797	Bansko
	BLG02	Белица	9493	4578	4915	1875	934	941	Belitsa
	BLG03	Благоевград	76812	36858	39954	10676	5556	5120	Blagoevgrad
	BLG11	Гоце Делчев	31453	15323	16130	5334	2760	2574	Gotse Delchev
	BLG13	Гърмен	14468	7180	7288	2927	1466	1461	Garmen
	BLG28	Кресна	5487	2725	2762	685	385	300	Kresna
	BLG33	Петрич	55408	27116	28292	8645	4409	4236	Petrich
	BLG37	Разлог	21233	10414	10819	3192	1621	1571	Razlog
	BLG40	Сандански	41167	20044	21123	5869	3011	2858	Sandanski
	BLG42	Сатовча	17009	8477	8532	2861	1508	1353	Satovcha
	BLG44	Симитли	14712	7280	7432	2168	1131	1037	Simitli
	BLG49	Струмяни	5787	2821	2966	822	443	379	Strumyani
	BLG52	Хаджидимово	9978	5002	4976	1528	804	724	Hadzhidimovo
	BLG53	Якоруда	10307	5010	5297	1668	818	850	Yakoruda
BG415	KNL	Кюстендил	143081	69291	73790	18158	9313	8845	Kyustendil
	KNL04	Бобов дол	9531	4815	4716	1068	549	519	Bobovdol
	KNL05	Бобошево	3103	1480	1623	249	125	124	Boboshevo
	KNL48	Дупница	47292	22744	24548	6877	3458	3419	Dupnitsa
	KNL27	Кочериново	5811	2799	3012	465	232	233	Kocherinovo
	KNL29	Кюстендил	61944	29773	32171	8005	4162	3843	Kyustendil
	KNL31	Невестино	3105	1544	1561	129	67	62	Nevestino
	KNL38	Рила	3367	1672	1695	355	188	167	Rila
	KNL41	Сапарева баня	7942	3959	3983	972	512	460	Sapareva Banya
	KNL50	Трекляно	986	505	481	38	20	18	Treklyano
BG414	PER	Перник	134694	64986	69708	16336	8404	7932	Pernik
	PER08	Брезник	7506	3631	3875	691	329	362	Breznik
	PER19	Земен	3454	1718	1736	255	123	132	Zemen
	PER22	Ковачевци	2775	1499	1276	208	113	95	Kovachevtsi
	PER32	Перник	94903	45510	49393	12164	6275	5889	Pernik
	PER36	Радомир	21086	10162	10924	2486	1291	1195	Radomir
	PER51	Трън	4970	2466	2504	532	273	259	Tran
BG412	SFO	София	250464	122276	128188	35561	18240	17321	Sofia
	SFO54	Антон	1634	814	820	264	145	119	Anton
	SFO06	Божурище	8132	3932	4200	1069	548	521	Bozhorishte
	SFO07	Ботевград	33529	16166	17363	5220	2666	2554	Botevgrad
	SFO09	Годеч	5360	2653	2707	561	294	267	Godech
	SFO10	Горна Малина	6509	3245	3264	797	396	401	Gorna Malina
	SFO59	Долна баня	4665	2269	2396	880	454	426	Dolna Banya
	SFO16	Драгоман	5601	2744	2857	522	272	250	Dragoman
	SFO17	Елин Пелин	23215	11351	11864	3152	1591	1561	Elin Pelin
	SFO18	Етрополе	12622	6160	6462	1848	916	932	Etopole
	SFO47	Златица	5833	2813	3020	930	469	461	Zlatitsa
	SFO20	Ихтиман	18411	9074	9337	3560	1821	1739	Ihtiman
	SFO24	Копривщица	2377	1153	1224	294	156	138	Koprivshitsa
	SFO25	Костенец	12974	6307	6667	1617	847	770	Kostenets
	SFO26	Костинброд	17448	8548	8900	2269	1145	1124	Kostinbrod



1. Население под, във и над трудоспособна възраст по пол към 31.12.2010 г. по статистически зони, статистически райони и по области и общини

Population under, at and over working age by sex, statistical zone, statistical region and by district and municipality as of 31.12.2010

(Продължение)
(Continued)

(Брой)
(Number)

NUTS	EKATTE	Статистически зони Статистически райони Области Общини	Общо Total			Под трудоспособна възраст Under working age			Statistical zones, statistical regions, districts and municipalities
			общо Total	мъже Males	жени Females	общо Total	мъже Males	жени Females	
	SFO56	Мирково	2635	1301	1334	277	136	141	Mirkovo
	SFO55	Пирдоп	8501	4098	4403	1199	628	571	Pirdop
	SFO34	Правец	8699	4424	4275	1326	726	600	Pravets
	SFO39	Самоков	37726	18160	19566	5835	3000	2835	Samokov
	SFO43	Своге	22175	10872	11303	2454	1268	1186	Svoge
	SFO45	Сливница	9401	4695	4706	1059	544	515	Slivnitsa
	SFO57	Чавдар	1318	649	669	178	91	87	Chavdar
	SFO58	Челопеч	1699	848	851	250	127	123	Chelopech
BG411	SOF	София (столица)	1259446	598935	660511	178132	91700	86432	Sofia cap.
	SOF46	Столична	1259446	598935	660511	178132	91700	86432	Stolichna
BG42	BG42	Южен централен	1513510	733068	780442	221847	114203	107644	South Central
BG425	KRZ	Кърджали	153571	75435	78136	24121	12405	11716	Kardzhali
	KRZ02	Ардино	12282	6006	6276	1576	838	738	Ardino
	KRZ08	Джебел	8201	4090	4111	1277	668	609	Dzhebel
	KRZ14	Кирково	21626	10695	10931	3014	1552	1462	Kirkovo
	KRZ15	Крумовеград	17574	8797	8777	2980	1542	1438	Krumovgrad
	KRZ16	Кърджали	68406	33145	35261	11400	5810	5590	Kardzhali
	KRZ21	Момчилград	15956	7952	8004	2499	1287	1212	Momchilgrad
	KRZ35	Черноочене	9526	4750	4776	1375	708	667	Chernoochene
BG423	PAZ	Пазарджик	287910	140688	147222	45435	23478	21957	Pazardzhik
	PAZ03	Батак	6221	3111	3110	791	418	373	Batak
	PAZ04	Белово	9070	4429	4641	1043	534	509	Belovo
	PAZ06	Брацигово	10079	5012	5067	1370	702	668	Bratsigovo
	PAZ08	Велинград	41366	19940	21426	7310	3726	3584	Velingrad
	PAZ14	Лесичово	5688	2761	2927	874	473	401	Lesichovo
	PAZ19	Пазарджик	120422	58720	61702	18650	9614	9036	Pazardzhik
	PAZ20	Панагюрище	25716	12587	13129	3324	1760	1564	Panagyurishte
	PAZ21	Пещера	21575	10550	11025	4024	2115	1909	Peshtera
	PAZ24	Ракитово	15418	7609	7809	2875	1485	1390	Rakitovo
	PAZ29	Септември	27061	13416	13645	4563	2350	2213	Septemvri
	PAZ32	Стрелча	5294	2553	2741	611	301	310	Strelcha
BG421	PDV	Пловдив	696300	334955	361345	100510	51740	48770	Plovdiv
	PDV01	Асеновград	64647	31176	33471	9357	4762	4595	Asenovgrad
	PDV07	Брезово	7743	3724	4019	899	470	429	Brezovo
	PDV12	Калояново	12270	6029	6241	1389	740	649	Kaloyanovo
	PDV13	Карлово	53656	25871	27785	7994	4059	3935	Karlovo
	PDV39	Кричим	8463	4110	4353	1584	788	796	Krichim
	PDV42	Куклен	6472	3132	3340	912	464	448	Kuklen
	PDV15	Лъки	3306	1735	1571	293	156	137	Laki
	PDV17	Марица	31451	15586	15865	4539	2386	2153	Maritsa
	PDV40	Перущица	5149	2516	2633	836	421	415	Perushtitsa
	PDV22	Пловдив	347611	165477	182134	51864	26768	25096	Plovdiv
	PDV23	Първомай	27398	13153	14245	3590	1869	1721	Parvomay
	PDV25	Раковски	26357	12846	13511	4060	2091	1969	Rakovski
	PDV26	Родопи	31778	15574	16204	3642	1846	1796	Rodopi
	PDV28	Садово	15522	7702	7820	2353	1238	1115	Sadovo

1. Население под, във и над трудоспособна възраст по пол към 31.12.2010 г. по статистически зони, статистически райони и по области и общини

Population under, at and over working age by sex, statistical zone, statistical region and by district and municipality as of 31.12.2010

(Продължение)
(Continued)

(Брой)
(Number)

NUTS	EKATTE	Статистически зони Статистически райони Области Общини	Общо Total			Под трудоспособна възраст Under working age			Statistical zones, statistical regions, districts and municipalities
			общо Total	мъже Males	жени Females	общо Total	мъже Males	жени Females	
	PDV43	Сопот	10127	4896	5231	1389	741	648	Sopot
	PDV41	Стамболийски	20643	9997	10646	3198	1612	1586	Stamboliyski
	PDV33	Съединение	10939	5347	5592	1327	672	655	Saedinenie
	PDV37	Хисаря	12768	6084	6684	1284	657	627	Hisarya
BG424	SML	Смолян	122602	59230	63372	15665	8158	7507	Smolyan
	SML02	Баните	4770	2250	2520	402	201	201	Banite
	SML05	Борино	3525	1718	1807	404	213	191	Borino
	SML09	Девин	12963	6249	6714	1551	775	776	Devin
	SML10	Доспат	9323	4651	4672	1286	692	594	Dospat
	SML11	Златоград	12112	5749	6363	1554	821	733	Zlatograd
	SML16	Мадан	12475	6099	6376	1714	899	815	Madan
	SML18	Неделино	7340	3554	3786	1033	532	501	Nedelino
	SML27	Рудозем	9661	4634	5027	1446	752	694	Rudozem
	SML31	Смолян	42583	20564	22019	5372	2791	2581	Smolyan
	SML38	Чепеларе	7850	3762	4088	903	482	421	Chepelare
BG422	HKV	Хасково	253127	122760	130367	36116	18422	17694	Haskovo
	HKV09	Димитровград	55869	26948	28921	6905	3611	3294	Dimitrovgrad
	HKV11	Ивайловград	6610	3238	3372	759	358	401	Ivaylovgrad
	HKV17	Любимец	10273	5040	5233	1669	848	821	Lyubimets
	HKV18	Маджарово	1859	929	930	181	85	96	Madzharovo
	HKV19	Минерални бани	6562	3289	3273	860	440	420	Mineralni Bani
	HKV28	Свиленград	23867	11736	12131	3281	1674	1607	Svilengrad
	HKV29	Симеоновград	9200	4459	4741	1633	821	812	Simeonovgrad
	HKV30	Стамболово	6049	2993	3056	824	411	413	Stambolovo
	HKV32	Тополовград	11770	5848	5922	1333	693	640	Topolovgrad
	HKV33	Харманли	25339	12442	12897	3808	1960	1848	Harmanli
	HKV34	Хасково	95729	45838	49891	14863	7521	7342	Haskovo



1. Население под, във и над трудоспособна възраст по пол към 31.12.2010 г. по статистически зони, статистически райони и по области и общини

Population under, at and over working age by sex, statistical zone, statistical region and by district and municipality as of 31.12.2010

(Продължение)
(Continued)

(Брой)
(Number)

NUTS	EKATTE	Статистически зони Статистически райони Области Общини	В трудоспособна възраст At working age			Над трудоспособна възраст Over working age			Statistical zones, statistical regions, districts and municipalities
			общо Total	мъже Males	жени Females	общо Total	мъже Males	жени Females	
BG	BG	Общо за страната	4700606	2436348	2264258	1706022	629296	1076726	Total
BG3	BG3	Северна и Югоизточна България	2384651	1244358	1140293	914790	341189	573601	North and South-East Bulgaria
BG31	BG31	Северозападен	519088	274175	244913	242337	91518	150819	North-West
BG311	VID	Видин	59802	31683	28119	32282	12235	20047	Vidin
	VID01	Белоградчик	3880	2048	1832	1971	743	1228	Belogradchik
	VID03	Бойница	630	355	275	946	363	583	Boynitsa
	VID06	Брегово	3117	1803	1314	2325	900	1425	Bregovo
	VID09	Видин	40140	20711	19429	15869	5960	9909	Vidin
	VID15	Грамада	906	523	383	1138	469	669	Gramada
	VID16	Димово	3307	1861	1446	2748	1037	1711	Dimovo
	VID22	Кула	2319	1265	1054	2017	754	1263	Kula
	VID25	Макреш	708	432	276	987	397	590	Makresh
	VID30	Ново село	1449	801	648	1567	613	954	Novo Selo
	VID33	Ружинци	2357	1310	1047	1729	638	1091	Ruzhintsi
	VID37	Чупрене	989	574	415	985	361	624	Chuprene
BG313	VRC	Враца	116172	60960	55212	49195	18454	30741	Vratsa
	VRC05	Борован	3063	1659	1404	1949	760	1189	Borovan
	VRC08	Бяла Слатина	15360	8090	7270	6880	2582	4298	Byala Slatina
	VRC10	Враца	48304	24783	23521	15540	5628	9912	Vratsa
	VRC20	Козлодуй	14363	7460	6903	3938	1449	2489	Kozloduy
	VRC21	Криводол	4815	2679	2136	4192	1658	2534	Krivodol
	VRC27	Мездра	13313	7015	6298	6150	2340	3810	Mezdra
	VRC28	Мизия	3994	2177	1817	2374	882	1492	Mizia
	VRC31	Оряхово	6485	3466	3019	3914	1487	2427	Oryahovo
	VRC32	Роман	3995	2246	1749	2222	882	1340	Roman
	VRC35	Хайредин	2480	1385	1095	2036	786	1250	Hayredin
BG315	LOV	Ловеч	85457	45665	39792	41052	15558	25494	Lovech
	LOV02	Априлци	1846	1052	794	1319	513	806	Apriltsi
	LOV17	Летница	2577	1352	1225	1408	529	879	Letnitsa
	LOV18	Ловеч	31572	16720	14852	14225	5360	8865	Lovech
	LOV19	Луковит	10552	5584	4968	4755	1782	2973	Lukovit
	LOV33	Тетевен	12886	6903	5983	5300	2021	3279	Teteven
	LOV34	Троян	19384	10441	8943	9820	3745	6075	Troyan
	LOV36	Угърчин	3270	1788	1482	2573	964	1609	Ugarchin
	LOV38	Ябланица	3370	1825	1545	1652	644	1008	Yablanitsa
BG312	MON	Монтана	88009	46426	41583	43647	16465	27182	Montana
	MON02	Берковица	10863	5720	5143	5634	2110	3524	Berkovitsa
	MON04	Бойчиновци	4911	2776	2135	3496	1327	2169	Boychinovtsi
	MON07	Брусарци	2674	1441	1233	2046	793	1253	Brusartsi
	MON11	Вълчедръм	4913	2683	2230	3629	1362	2267	Valchedram
	MON12	Вършец	4544	2376	2168	2504	984	1520	Varshets
	MON14	Георги Дамяново	1273	802	471	1422	544	878	Georgi Damyanovo
	MON24	Лом	17736	9179	8557	7654	2790	4864	Lom
	MON26	Медковец	1915	1044	871	1753	682	1071	Medkovets
	MON29	Монтана	35387	18255	17132	12098	4565	7533	Montana

1. Население под, във и над трудоспособна възраст по пол към 31.12.2010 г. по статистически зони, статистически райони и по области и общини

Population under, at and over working age by sex, statistical zone, statistical region and by district and municipality as of 31.12.2010

(Продължение)
(Continued)

(Брой)
(Number)

NUTS	EKATTE	Статистически зони Статистически райони Области Общини	В трудоспособна възраст At working age			Над трудоспособна възраст Over working age			Statistical zones, statistical regions, districts and municipalities
			общо Total	мъже Males	жени Females	общо Total	мъже Males	жени Females	
	MON36	Чипровци	1759	1020	739	1620	624	996	Chiprovtsi
	MON38	Якимово	2034	1130	904	1791	684	1107	Yakimovo
BG314	PVN	Плевен	169648	89441	80207	76161	28806	47355	Pleven
	PVN03	Белене	6627	3740	2887	2829	1113	1716	Belene
	PVN08	Гулянци	6326	3486	2840	5346	2114	3232	Gulyantsi
	PVN10	Долна Митрополия	10461	5636	4825	7588	2948	4640	Dolna Mitropolia
	PVN11	Долни Дъбник	7894	4245	3649	3952	1489	2463	Dolni Dabnik
	PVN23	Искър	4055	2224	1831	2349	931	1418	Iskar
	PVN39	Кнежа	8371	4447	3924	4105	1531	2574	Knezha
	PVN16	Левски	11985	6454	5531	6356	2452	3904	Levski
	PVN21	Никопол	5400	2973	2427	3736	1458	2278	Nikopol
	PVN24	Плевен	87307	44976	42331	29820	10947	18873	Pleven
	PVN27	Пордим	3402	1881	1521	2579	980	1599	Pordim
	PVN37	Червен бряг	17820	9379	8441	7501	2843	4658	Cherven Bryag
BG32	BG32	Северен централен	559484	291228	268256	221040	82444	138596	North Central
BG321	VTR	Велико Търново	170432	87308	83124	66081	24910	41171	Veliko Tarnovo
	VTR04	Велико Търново	58724	29145	29579	18571	7018	11553	Veliko Tarnovo
	VTR06	Горна Оряховица	30029	15600	14429	11592	4260	7332	Gorna Oryahovitsa
	VTR13	Елена	5964	3154	2810	2749	1027	1722	Elena
	VTR14	Златарица	2560	1402	1158	1310	506	804	Zlataritsa
	VTR20	Лясковец	8060	4221	3839	3744	1340	2404	Lyaskovets
	VTR22	Павликени	14266	7675	6591	8181	3076	5105	Pavlikeni
	VTR26	Полски Тръмбеш	7697	4237	3460	5264	2047	3217	Polski Trambesh
	VTR28	Свищов	33219	16498	16721	10229	3998	6231	Svishtov
	VTR31	Стражица	8347	4508	3839	3470	1293	2177	Strazhitsa
	VTR32	Сухиндол	1566	868	698	971	345	626	Suhindol
BG322	GAB	Габрово	74971	39696	35275	36758	13617	23141	Gabrovo
	GAB05	Габрово	39732	20920	18812	18617	6866	11751	Gabrovo
	GAB12	Дряново	5814	3091	2723	3290	1218	2072	Dryanovo
	GAB29	Севлиево	22406	11963	10443	11095	4127	6968	Sevlievo
	GAB35	Трявна	7019	3722	3297	3756	1406	2350	Tryavna
BG324	RAZ	Разград	82006	42503	39503	28173	10239	17934	Razgrad
	RAZ11	Завет	6884	3635	3249	2348	836	1512	Zavet
	RAZ14	Исперих	14041	7397	6644	4688	1729	2959	Isperih
	RAZ16	Кубрат	11960	6299	5661	4881	1800	3081	Kubrat
	RAZ17	Лозница	5985	3174	2811	2008	749	1259	Loznitsa
	RAZ26	Разград	34928	17643	17285	10948	3923	7025	Razgrad
	RAZ29	Самуил	4563	2425	2138	1653	607	1046	Samuil
	RAZ36	Цар Калоян	3645	1930	1715	1647	595	1052	Tsar Kaloyan
BG323	RSE	Русе	154604	81059	73545	59825	21986	37839	Ruse
	RSE03	Борово	3380	1845	1535	2321	880	1441	Borovo
	RSE04	Бяла	8590	4635	3955	3982	1530	2452	Byala
	RSE05	Ветово	8386	4455	3931	3066	1125	1941	Vetovo
	RSE08	Две могили	5724	3141	2583	3051	1122	1929	Dve Mogili
	RSE13	Иваново	4873	2752	2121	4197	1639	2558	Ivanovo
	RSE27	Русе	114157	59030	55127	37370	13421	23949	Ruse



1. Население под, във и над трудоспособна възраст по пол към 31.12.2010 г. по статистически зони, статистически райони и по области и общини

Population under, at and over working age by sex, statistical zone, statistical region and by district and municipality as of 31.12.2010

(Продължение)
(Continued)

(Брой)
(Number)

NUTS	EKATTE	Статистически зони Статистически райони Области Общини	В трудоспособна възраст At working age			Над трудоспособна възраст Over working age			Statistical zones, statistical regions, districts and municipalities
			общо Total	мъже Males	жени Females	общо Total	мъже Males	жени Females	
	RSE33	Сливо поле	6560	3562	2998	3356	1257	2099	Slivo Pole
	RSE37	Ценово	2934	1639	1295	2482	1012	1470	Tsenovo
BG325	SLS	Силистра	77471	40662	36809	30203	11692	18511	Silistra
	SLS01	Алфатар	1693	998	695	1174	479	695	Alfatar
	SLS07	Главиница	7531	3998	3533	3005	1141	1864	Glavinitsa
	SLS10	Дулово	17829	9255	8574	5862	2236	3626	Dulovo
	SLS15	Кайнарджа	2977	1662	1315	1020	432	588	Kaynardzha
	SLS31	Силистра	34356	17664	16692	12837	4951	7886	Silistra
	SLS32	Ситово	3133	1766	1367	1806	715	1091	Sitovo
	SLS34	Тутракан	9952	5319	4633	4499	1738	2761	Tutrakan
BG33	BG33	Североизточен	621376	322470	298906	207401	77002	130399	North-East
BG331	VAR	Варна	297024	153892	143132	94006	34865	59141	Varna
	VAR01	Аврен	4742	2527	2215	2870	1172	1698	Avren
	VAR02	Аксаково	13048	6842	6206	5241	2062	3179	Aksakovo
	VAR04	Белослав	7111	3828	3283	2315	847	1468	Beloslav
	VAR05	Бяла	2249	1224	1025	931	372	559	Byala
	VAR06	Варна	217854	111699	106155	60340	21732	38608	Varna
	VAR08	Ветрино	2874	1588	1286	2063	796	1267	Vetrino
	VAR09	Вълчи дол	5764	3166	2598	3457	1386	2071	Valchi Dol
	VAR14	Девня	5727	3038	2689	1836	649	1187	Devnya
	VAR13	Долни чифлик	11605	6069	5536	3746	1444	2302	Dolni Chiflik
	VAR16	Дългопол	8459	4526	3933	3404	1358	2046	Dalgopol
	VAR24	Провадия	13191	7042	6149	5848	2278	3570	Provadia
	VAR26	Суворово	4400	2343	2057	1955	769	1186	Suvorovo
BG332	DOB	Добрич	124264	64598	59666	43821	16554	27267	Dobrich
	DOB03	Балчик	13862	7405	6457	4615	1821	2794	Balchik
	DOB12	Генерал Тошево	9120	4972	4148	5077	1967	3110	General Toshevo
	DOB28	Добрич	61721	30994	30727	16875	6026	10849	Dobrich
	DOB15	Добрич-селска	12970	7091	5879	7172	2905	4267	Dobrich
	DOB17	Каварна	9673	5018	4655	3662	1353	2309	Kavarna
	DOB20	Крушари	2926	1649	1277	1223	482	741	Krushari
	DOB27	Тервел	10924	5767	5157	3404	1322	2082	Tervel
	DOB29	Шабла	3068	1702	1366	1793	678	1115	Shabla
BG334	TGV	Търговище	78652	41041	37611	28744	10711	18033	Targovishte
	TGV02	Антоново	3754	2080	1674	1668	699	969	Antonovo
	TGV22	Омуртаг	14845	7699	7146	4685	1836	2849	Omurtag
	TGV23	Опака	4185	2289	1896	1630	587	1043	Opaka
	TGV24	Попово	18320	9586	8734	8202	2982	5220	Popovo
	TGV35	Търговище	37548	19387	18161	12559	4607	7952	Targovishte
BG333	SHU	Шумен	121436	62939	58497	40830	14872	25958	Shumen
	SHU23	Велики Преслав	9099	4867	4232	3722	1388	2334	Veliki Preslav
	SHU07	Венец	4246	2249	1997	1409	525	884	Venets
	SHU10	Върбица	6425	3361	3064	1922	727	1195	Varbitsa
	SHU18	Каолиново	7806	4081	3725	2083	783	1300	Kaolinovo
	SHU19	Каспичан	5040	2715	2325	2204	834	1370	Kaspichan
	SHU21	Никола Козлево	3842	2035	1807	1182	450	732	Nikola Kozlevo

V. Население

1. Население под, във и над трудоспособна възраст по пол към 31.12.2010 г. по статистически зони, статистически райони и по области и общини

Population under, at and over working age by sex, statistical zone, statistical region and by district and municipality as of 31.12.2010

(Продължение)
(Continued)

(Брой)
(Number)

NUTS	EKATTE	Статистически зони Статистически райони Области Общини	В трудоспособна възраст At working age			Над трудоспособна възраст Over working age			Statistical zones, statistical regions, districts and municipalities
			общо Total	мъже Males	жени Females	общо Total	мъже Males	жени Females	
	SHU22	Нови пазар	11233	5846	5387	4077	1498	2579	Novi Pazar
	SHU25	Смядово	3968	2179	1789	2241	839	1402	Smyadovo
	SHU11	Хитрино	3545	1930	1615	1890	732	1158	Hitrino
	SHU30	Шумен	66232	33676	32556	20100	7096	13004	Shumen
BG34	BG34	Югоизточен	684703	356485	328218	244012	90225	153787	South-East
BG341	BGS	Бургас	268379	139193	129186	85518	31449	54069	Burgas
	BGS01	Айтос	19200	9783	9417	5540	2013	3527	Aytos
	BGS04	Бургас	136257	69032	67225	38361	13580	24781	Burgas
	BGS08	Камено	6853	3750	3103	3235	1233	2002	Kameno
	BGS09	Карнобат	15257	8085	7172	6612	2341	4271	Karnobat
	BGS12	Малко Търново	1814	952	862	1456	548	908	Malko Tarnovo
	BGS15	Несебър	18486	10110	8376	4341	1685	2656	Nesebar
	BGS17	Поморие	17291	9075	8216	5412	2028	3384	Pomorie
	BGS27	Приморско	4482	2395	2087	1555	591	964	Primorsko
	BGS18	Руен	17872	9233	8639	4637	1920	2717	Ruen
	BGS21	Созопол	9516	5238	4278	3765	1504	2261	Sozopol
	BGS06	Средец	8645	4717	3928	4720	1854	2866	Sredets
	BGS23	Сунгурларе	6956	3770	3186	3662	1335	2327	Sungurlare
	BGS13	Царево	5750	3053	2697	2222	817	1405	Tsarevo
BG342	SLV	Сливен	121776	63280	58496	42107	15371	26736	Sliven
	SLV11	Котел	11818	6189	5629	4047	1445	2602	Kotel
	SLV16	Нова Загора	24082	12694	11388	9483	3524	5959	Nova Zagora
	SLV20	Сливен	77789	40080	37709	25636	9294	16342	Sliven
	SLV24	Твърдица	8087	4317	3770	2941	1108	1833	Tvarditsa
BG344	SZR	Стара Загора	213329	111183	102146	82106	30361	51745	Stara Zagora
	SZR04	Братя Даскалови	4463	2556	1907	3893	1557	2336	Bratya Daskalovi
	SZR37	Гурково	3061	1640	1421	1147	419	728	Gurkovo
	SZR07	Гълъбово	8074	4450	3624	4023	1526	2497	Galabovo
	SZR12	Казанлък	47447	24462	22985	17228	6218	11010	Kazanlak
	SZR22	Мъглиж	6626	3624	3002	3225	1217	2008	Maglizh
	SZR38	Николаево	2517	1374	1143	1112	392	720	Nikolaevo
	SZR23	Опан	1439	836	603	1776	698	1078	Opan
	SZR24	Павел баня	8112	4305	3807	4012	1435	2577	Pavel Banya
	SZR27	Раднево	13048	7050	5998	5588	2147	3441	Radnevo
	SZR31	Стара Загора	106029	54268	51761	33117	12109	21008	Stara Zagora
	SZR36	Чирпан	12513	6618	5895	6985	2643	4342	Chirpan
BG343	JAM	Ямбол	81219	42829	38390	34281	13044	21237	Yambol
	JAM03	Болярово	2212	1213	999	1692	673	1019	Bolyarovo
	JAM07	Елхово	9541	5132	4409	4555	1727	2828	Elhovo
	JAM22	Стралджа	6900	3824	3076	4080	1594	2486	Straldzha
	JAM25	Тунджа	12467	7019	5448	10393	4244	6149	Tundzha
	JAM26	Ямбол	50099	25641	24458	13561	4806	8755	Yambol
<i>BG4</i>	<i>BG4</i>	<i>Югозападна и Южна централна България</i>	<i>2315955</i>	<i>1191990</i>	<i>1123965</i>	<i>791232</i>	<i>288107</i>	<i>503125</i>	<i>South-West and South Central Bulgaria</i>
BG41	BG41	Югозападен	1363172	697950	665222	452352	163282	289070	South-West
BG413	BLG	Благоевград	211753	109042	102711	64273	24359	39914	Blagoevgrad



1. Население под, във и над трудоспособна възраст по пол към 31.12.2010 г. по статистически зони, статистически райони и по области и общини

Population under, at and over working age by sex, statistical zone, statistical region and by district and municipality as of 31.12.2010

(Продължение)
(Continued)

(Брой)
(Number)

NUTS	EKATTE	Статистически зони Статистически райони Области Общини	В трудоспособна възраст At working age			Над трудоспособна възраст Over working age			Statistical zones, statistical regions, districts and municipalities
			общо Total	мъже Males	жени Females	общо Total	мъже Males	жени Females	
	BLG01	Банско	7941	4332	3609	3021	1087	1934	Bansko
	BLG02	Белица	5899	3005	2894	1719	639	1080	Belitsa
	BLG03	Благоевград	53546	26541	27005	12590	4761	7829	Blagoevgrad
	BLG11	Гоце Делчев	20616	10495	10121	5503	2068	3435	Gotse Delchev
	BLG13	Гърмен	9327	4868	4459	2214	846	1368	Garmen
	BLG28	Кресна	3202	1726	1476	1600	614	986	Kresna
	BLG33	Петрич	35125	18267	16858	11638	4440	7198	Petrich
	BLG37	Разлог	13340	7039	6301	4701	1754	2947	Razlog
	BLG40	Сандански	26290	13618	12672	9008	3415	5593	Sandanski
	BLG42	Сатовча	11492	5942	5550	2656	1027	1629	Satovcha
	BLG44	Симитли	9342	4937	4405	3202	1212	1990	Simitli
	BLG49	Струмяни	2906	1595	1311	2059	783	1276	Strumyani
	BLG52	Хаджидимово	6079	3239	2840	2371	959	1412	Hadzhidimovo
	BLG53	Якоруда	6648	3438	3210	1991	754	1237	Yakoruda
BG415	KNL	Кюстендил	86092	45459	40633	38831	14519	24312	Kyustendil
	KNL04	Бобов дол	5819	3199	2620	2644	1067	1577	Bobovdol
	KNL05	Бобошево	1589	896	693	1265	459	806	Boboshevo
	KNL48	Дупница	29502	15300	14202	10913	3986	6927	Dupnitsa
	KNL27	Кочериново	3252	1798	1454	2094	769	1325	Kocherinovo
	KNL29	Кюстендил	37661	19583	18078	16278	6028	10250	Kyustendil
	KNL31	Невестино	1137	737	400	1839	740	1099	Nevestino
	KNL38	Рила	1970	1116	854	1042	368	674	Rila
	KNL41	Сапарева баня	4773	2587	2186	2197	860	1337	Sapareva Banyan
	KNL50	Трекляно	389	243	146	559	242	317	Treklyano
BG414	PER	Перник	81452	42595	38857	36906	13987	22919	Pernik
	PER08	Брезник	3821	2102	1719	2994	1200	1794	Breznik
	PER19	Земен	1628	974	654	1571	621	950	Zemen
	PER22	Ковачевци	1383	883	500	1184	503	681	Kovachevtsi
	PER32	Перник	60471	31074	29397	22268	8161	14107	Pernik
	PER36	Радомир	11869	6257	5612	6731	2614	4117	Radomir
	PER51	Трън	2280	1305	975	2158	888	1270	Tran
BG412	SFO	София	150566	79733	70833	64337	24303	40034	Sofia
	SFO54	Антон	941	510	431	429	159	270	Anton
	SFO06	Божурище	4867	2567	2300	2196	817	1379	Bozhurishte
	SFO07	Ботевград	20926	10736	10190	7383	2764	4619	Botevgrad
	SFO09	Годеч	2940	1615	1325	1859	744	1115	Godech
	SFO10	Горна Малина	3531	1971	1560	2181	878	1303	Gorna Malina
	SFO59	Долна баня	2890	1523	1367	895	292	603	Dolna Banyan
	SFO16	Драгоман	2983	1612	1371	2096	860	1236	Dragoman
	SFO17	Елин Пелин	14049	7471	6578	6014	2289	3725	Elin Pelin
	SFO18	Етрополе	7776	4081	3695	2998	1163	1835	Etropole
	SFO47	Златица	3499	1841	1658	1404	503	901	Zlatitsa
	SFO20	Ихтиман	11005	5884	5121	3846	1369	2477	Ihtiman
	SFO24	Копривщица	1396	735	661	687	262	425	Koprivshtitsa
	SFO25	Костенец	8122	4320	3802	3235	1140	2095	Kostenets
	SFO26	Костинброд	10710	5706	5004	4469	1697	2772	Kostinbrod

1. Население под, във и над трудоспособна възраст по пол към 31.12.2010 г. по статистически зони, статистически райони и по области и общини

Population under, at and over working age by sex, statistical zone, statistical region and by district and municipality as of 31.12.2010

(Продължение)
(Continued)

(Брой)
(Number)

NUTS	EKATTE	Статистически зони Статистически райони Области Общини	В трудоспособна възраст At working age			Над трудоспособна възраст Over working age			Statistical zones, statistical regions, districts and municipalities
			общо Total	мъже Males	жени Females	общо Total	мъже Males	жени Females	
	SF056	Мирково	1398	818	580	960	347	613	Mirkovo
	SF055	Пирдоп	5244	2705	2539	2058	765	1293	Pirdop
	SF034	Правец	5422	2916	2506	1951	782	1169	Pravets
	SF039	Самоков	22180	11561	10619	9711	3599	6112	Samokov
	SF043	Своге	13204	7110	6094	6517	2494	4023	Svoge
	SF045	Сливница	5704	3069	2635	2638	1082	1556	Slivnitsa
	SF057	Чавдар	710	393	317	430	165	265	Chavdar
	SF058	Челопеч	1069	589	480	380	132	248	Chelopech
BG411	SOF	София (столица)	833309	421121	412188	248005	86114	161891	Sofia cap.
	SOF46	Столична	833309	421121	412188	248005	86114	161891	Stolichna
BG42	BG42	Южен централен	952783	494040	458743	338880	124825	214055	South Central
BG425	KRZ	Кърджали	98811	51259	47552	30639	11771	18868	Kardzhali
	KRZ02	Ардино	7817	4081	3736	2889	1087	1802	Ardino
	KRZ08	Джебел	5447	2818	2629	1477	604	873	Dzhebel
	KRZ14	Кирково	13635	7203	6432	4977	1940	3037	Kirkovo
	KRZ15	Крумовеград	10866	5766	5100	3728	1489	2239	Krumovgrad
	KRZ16	Кърджали	44633	22732	21901	12373	4603	7770	Kardzhali
	KRZ21	Момчилград	10442	5462	4980	3015	1203	1812	Momchilgrad
	KRZ35	Черноочене	5971	3197	2774	2180	845	1335	Chernoochene
BG423	PAZ	Пазарджик	180772	94640	86132	61703	22570	39133	Pazardzhik
	PAZ03	Батак	3877	2158	1719	1553	535	1018	Batak
	PAZ04	Белово	5594	3022	2572	2433	873	1560	Belovo
	PAZ06	Брацигово	5824	3208	2616	2885	1102	1783	Bratsigovo
	PAZ08	Велинград	26177	13433	12744	7879	2781	5098	Velingrad
	PAZ14	Лесичово	2965	1616	1349	1849	672	1177	Lesichovo
	PAZ19	Пазарджик	77310	40041	37269	24462	9065	15397	Pazardzhik
	PAZ20	Панагюрище	15866	8408	7458	6526	2419	4107	Panagyurishte
	PAZ21	Пещера	13565	6977	6588	3986	1458	2528	Peshtera
	PAZ24	Ракиново	9955	5207	4748	2588	917	1671	Rakitovo
	PAZ29	Септември	16669	8954	7715	5829	2112	3717	Septemvri
	PAZ32	Стрелча	2970	1616	1354	1713	636	1077	Strelcha
BG421	PDV	Пловдив	438075	225674	212401	157715	57541	100174	Plovdiv
	PDV01	Асеновград	40099	20700	19399	15191	5714	9477	Asenovgrad
	PDV07	Брезово	3468	1957	1511	3376	1297	2079	Brezovo
	PDV12	Калояново	6380	3563	2817	4501	1726	2775	Kaloyanovo
	PDV13	Карлово	32513	17149	15364	13149	4663	8486	Karlovo
	PDV39	Кричим	5157	2703	2454	1722	619	1103	Krichim
	PDV42	Куклен	3868	2001	1867	1692	667	1025	Kuklen
	PDV15	Лъки	2173	1270	903	840	309	531	Laki
	PDV17	Марица	18873	10003	8870	8039	3197	4842	Maritsa
	PDV40	Перущица	3064	1625	1439	1249	470	779	Perushtitsa
	PDV22	Пловдив	231360	116152	115208	64387	22557	41830	Plovdiv
	PDV23	Първомай	15421	8180	7241	8387	3104	5283	Parvomay
	PDV25	Раковски	16184	8580	7604	6113	2175	3938	Rakovski
	PDV26	Родопи	18887	10133	8754	9249	3595	5654	Rodopi
	PDV28	Садово	8810	4771	4039	4359	1693	2666	Sadovo



1. Население под, във и над трудоспособна възраст по пол към 31.12.2010 г. по статистически зони, статистически райони и по области и общини

Population under, at and over working age by sex, statistical zone, statistical region and by district and municipality as of 31.12.2010

(Продължение и край)
(Continued and end)

(Брой)
(Number)

NUTS	EKATTE	Статистически зони Статистически райони Области Общини	В трудоспособна възраст At working age			Над трудоспособна възраст Over working age			Statistical zones, statistical regions, districts and municipalities
			общо Total	мъже Males	жени Females	общо Total	мъже Males	жени Females	
	PDV43	Сопот	6727	3490	3237	2011	665	1346	Sopot
	PDV41	Стамболийски	12492	6569	5923	4953	1816	3137	Stamboliyski
	PDV33	Съединение	5896	3216	2680	3716	1459	2257	Saedinenie
	PDV37	Хисаря	6703	3612	3091	4781	1815	2966	Hisarya
BG424	SML	Смолян	79566	41232	38334	27371	9840	17531	Smolyan
	SML02	Баните	2707	1466	1241	1661	583	1078	Banite
	SML05	Борино	2343	1196	1147	778	309	469	Borino
	SML09	Девин	8252	4299	3953	3160	1175	1985	Devin
	SML10	Доспат	6400	3345	3055	1637	614	1023	Dospat
	SML11	Златоград	7953	4005	3948	2605	923	1682	Zlatograd
	SML16	Мадан	8338	4389	3949	2423	811	1612	Madan
	SML18	Неделино	4807	2509	2298	1500	513	987	Nedelino
	SML27	Рудозем	6285	3203	3082	1930	679	1251	Rudozem
	SML31	Смолян	27766	14311	13455	9445	3462	5983	Smolyan
	SML38	Чепеларе	4715	2509	2206	2232	771	1461	Chepelare
BG422	HKV	Хасково	155559	81235	74324	61452	23103	38349	Haskovo
	HKV09	Димитровград	34551	18123	16428	14413	5214	9199	Dimitrovgrad
	HKV11	Ивайловград	3997	2165	1832	1854	715	1139	Ivaylovgrad
	HKV17	Любимец	5664	3018	2646	2940	1174	1766	Lyubimets
	HKV18	Маджарово	1011	574	437	667	270	397	Madzharovo
	HKV19	Минерални бани	4003	2158	1845	1699	691	1008	Mineralni Bani
	HKV28	Свиленград	14888	7879	7009	5698	2183	3515	Svilengrad
	HKV29	Симеоновград	5188	2747	2441	2379	891	1488	Simeonovgrad
	HKV30	Стамболово	3576	1920	1656	1649	662	987	Stambolovo
	HKV32	Тополовград	6349	3547	2802	4088	1608	2480	Topolovgrad
	HKV33	Харманли	15204	8010	7194	6327	2472	3855	Harmanli
	HKV34	Хасково	61128	31094	30034	19738	7223	12515	Haskovo

2. Сключени бракове, бракоразводи, живородени, умрели, умрели деца под 1 година и естествен прираст на населението по пол през 2010 г. по статистически зони, статистически райони и по области и общини

Marriages, divorces, live-births, deaths, deaths of infant under 1 year of age and natural growth of the population by sex, by statistical zone, statistical region and by district and municipality in 2010

NUTS	EKATTE	Статистически зони Статистически райони Области Общини	Сключени бракове Marriages	Бракоразводи Divorces	Живородени Live births			Statistical zones, statistical regions, districts and municipalities
					общо Total	момчета Males	момичета Females	
BG	BG	Общо за страната	24286	11012	75513	38836	36677	Total
<i>BG3</i>	<i>BG3</i>	<i>Северна и Югоизточна България</i>	<i>11313</i>	<i>5571</i>	<i>37791</i>	<i>19448</i>	<i>18343</i>	<i>North and South-East Bulgaria</i>
BG31	BG31	Северозападен	1932	1104	7550	3885	3665	North-West
BG311	VID	Видин	220	139	829	417	412	Vidin
	VID01	Белоградчик	15	8	71	31	40	Belogradchik
	VID03	Бойница	2	-	7	2	5	Boynitsa
	VID06	Брегово	6	4	33	11	22	Bregovo
	VID09	Видин	172	111	502	268	234	Vidin
	VID15	Грамада	3	4	15	8	7	Gramada
	VID16	Димово	3	4	81	47	34	Dimovo
	VID22	Кула	10	2	25	11	14	Kula
	VID25	Макреш	1	2	13	2	11	Makresh
	VID30	Ново село	2	1	20	10	10	Novo Selo
	VID33	Ружинци	3	2	42	21	21	Ruzhintsi
	VID37	Чупрене	3	1	20	6	14	Chuprene
BG313	VRC	Враца	409	218	1622	884	738	Vratsa
	VRC05	Борован	6	4	57	33	24	Borovan
	VRC08	Бяла Слатина	41	31	270	136	134	Byala Slatina
	VRC10	Враца	196	75	581	322	259	Vratsa
	VRC20	Козлодуй	61	31	220	125	95	Kozloduy
	VRC21	Криводол	9	5	82	45	37	Krivodol
	VRC27	Мездра	51	34	198	110	88	Mezdra
	VRC28	Мизия	12	12	37	24	13	Mizia
	VRC31	Оряхово	21	19	100	47	53	Oryahovo
	VRC32	Роман	9	3	51	30	21	Roman
	VRC35	Хайредин	3	4	26	12	14	Hayredin
BG315	LOV	Ловеч	271	155	1273	648	625	Lovech
	LOV02	Априлци	5	1	15	9	6	Apriltsi
	LOV17	Летница	8	3	58	22	36	Letnitsa
	LOV18	Ловеч	112	71	345	184	161	Lovech
	LOV19	Луковит	32	15	262	134	128	Lukovit
	LOV33	Тетевен	55	15	219	114	105	Teteven
	LOV34	Троян	50	39	218	112	106	Troyan
	LOV36	Угърчин	3	6	71	35	36	Ugarchin
	LOV38	Ябланица	6	5	85	38	47	Yablanitsa
BG312	MON	Монтана	348	183	1278	648	630	Montana
	MON02	Берковица	36	20	180	91	89	Berkovitsa
	MON04	Бойчиновци	6	6	75	44	31	Boychinovtsi
	MON07	Брусарци	4	3	30	16	14	Brusartsi
	MON11	Вълчедръм	13	7	78	42	36	Valchedram
	MON12	Вършец	14	9	81	40	41	Varshets
	MON14	Георги Дамяново	4	6	9	5	4	Georgi Damyanovo
	MON24	Лом	61	41	253	114	139	Lom
	MON26	Медковец	8	-	38	23	15	Medkovets
	MON29	Монтана	187	84	476	235	241	Montana



2. Сключени бракове, бракоразводи, живородени, умрели, умрели деца под 1 година и естествен прираст на населението по пол през 2010 г. по статистически зони, статистически райони и по области и общини

Marriages, divorces, live-births, deaths, deaths of infant under 1 year of age and natural growth of the population by sex, by statistical zone, statistical region and by district and municipality in 2010

(Продължение)
(Continued)

(Брой)
(Number)

NUTS	EKATTE	Статистически зони Статистически райони Области Общини	Сключени бракове Marriages	Бракоразводи Divorces	Живородени Live births			Statistical zones, statistical regions, districts and municipalities
					общо Total	момчета Males	момичета Females	
	MON36	Чипровци	6	3	16	9	7	Chirovtsi
	MON38	Якимово	9	4	42	29	13	Yakimovo
BG314	PVN	Плевен	684	409	2548	1288	1260	Pleven
	PVN03	Белене	20	15	75	36	39	Belene
	PVN08	Гулянци	21	14	83	49	34	Gulyantsi
	PVN10	Долна Митрополия	45	19	167	88	79	Dolna Mitropolia
	PVN11	Долни Дъбник	19	18	158	77	81	Dolni Dabnik
	PVN23	Искър	19	8	69	38	31	Iskar
	PVN39	Кнежа	24	5	150	71	79	Knezha
	PVN16	Левски	52	24	179	88	91	Levski
	PVN21	Никопол	21	9	65	29	36	Nikopol
	PVN24	Плевен	395	252	1256	646	610	Pleven
	PVN27	Пордим	14	7	58	22	36	Pordim
	PVN37	Червен бряг	54	38	288	144	144	Cherven Bryag
BG32	BG32	Северен централен	2767	1285	7849	4026	3823	North Central
BG321	VTR	Велико Търново	711	367	2379	1244	1135	Veliko Tarnovo
	VTR04	Велико Търново	267	162	811	443	368	Veliko Tarnovo
	VTR06	Горна Оряховица	97	71	400	213	187	Gorna Oryahovitsa
	VTR13	Елена	21	7	103	58	45	Elena
	VTR14	Златарица	4	3	44	21	23	Zlataritsa
	VTR20	Лясковец	29	17	110	53	57	Lyaskovets
	VTR22	Павликени	48	24	192	100	92	Pavlikeni
	VTR26	Полски Тръмбеш	32	10	110	57	53	Polski Trambesh
	VTR28	Свищов	191	56	421	204	217	Svishtov
	VTR31	Стражица	21	15	165	87	78	Strazhitsa
	VTR32	Сухиндол	1	2	23	8	15	Suhindol
BG322	GAB	Габрово	321	187	1030	513	517	Gabrovo
	GAB05	Габрово	176	107	530	262	268	Gabrovo
	GAB12	Дряново	27	17	73	40	33	Dryanovo
	GAB29	Севлиево	94	45	365	186	179	Sevlievo
	GAB35	Трявна	24	18	62	25	37	Tryavna
BG324	RAZ	Разград	466	179	1135	562	573	Razgrad
	RAZ11	Завет	50	16	108	47	61	Zavet
	RAZ14	Исперих	74	35	203	112	91	Isperih
	RAZ16	Кубрат	51	22	149	77	72	Kubrat
	RAZ17	Лозница	33	11	75	39	36	Loznitsa
	RAZ26	Разград	201	82	488	232	256	Razgrad
	RAZ29	Самуил	32	8	55	23	32	Samuil
	RAZ36	Цар Калоян	25	5	57	32	25	Tsar Kaloyan
BG323	RSE	Русе	848	380	2178	1132	1046	Ruse
	RSE03	Борово	13	5	47	21	26	Borovo
	RSE04	Бяла	35	21	122	69	53	Byala
	RSE05	Ветово	58	10	130	71	59	Vetovo
	RSE08	Две могили	26	12	88	36	52	Dve Mogili
	RSE13	Иваново	25	10	52	25	27	Ivanovo
	RSE27	Русе	652	309	1596	820	776	Ruse

2. Сключени бракове, бракоразводи, живородени, умрели, умрели деца под 1 година и естествен прираст на населението по пол през 2010 г. по статистически зони, статистически райони и по области и общини

Marriages, divorces, live-births, deaths, deaths of infant under 1 year of age and natural growth of the population by sex, by statistical zone, statistical region and by district and municipality in 2010

(Продължение)

(Брой)

(Continued)

(Number)

NUTS	EKATTE	Статистически зони Статистически райони Области Общини	Сключени бракове Marriages	Бракоразводи Divorces	Живородени Live births			Statistical zones, statistical regions, districts and municipalities
					общо Total	момчета Males	момичета Females	
	RSE33	Сливо поле	34	8	117	73	44	Slivo Pole
	RSE37	Ценово	5	5	26	17	9	Tsenovo
BG325	SLS	Силистра	421	172	1127	575	552	Silistra
	SLS01	Алфатар	4	2	10	3	7	Alfatar
	SLS07	Главиница	55	12	98	54	44	Glavinitsa
	SLS10	Дулово	116	33	333	171	162	Dulovo
	SLS15	Кайнарджа	8	4	92	43	49	Kaynardzha
	SLS31	Силистра	180	86	408	200	208	Silistra
	SLS32	Ситово	10	4	49	31	18	Sitovo
	SLS34	Тутракан	48	31	137	73	64	Tutrakan
BG33	BG33	Североизточен	3286	1468	10449	5368	5081	North-East
BG331	VAR	Варна	1733	788	5350	2752	2598	Varna
	VAR01	Аврен	15	10	84	50	34	Avren
	VAR02	Аксаково	35	16	239	124	115	Aksakovo
	VAR04	Белослав	24	16	123	63	60	Beloslav
	VAR05	Бяла	5	3	39	20	19	Byala
	VAR06	Варна	1456	672	3983	2022	1961	Varna
	VAR08	Ветрино	9	4	32	18	14	Vetrino
	VAR09	Вълчи дол	28	11	79	52	27	Valchi Dol
	VAR14	Девня	25	9	89	43	46	Devnya
	VAR13	Долни чифлик	33	13	221	117	104	Dolni Chiflik
	VAR16	Дългопол	49	5	144	75	69	Dalgopol
	VAR24	Провадия	37	24	236	122	114	Provadia
	VAR26	Суворово	17	5	81	46	35	Suvorovo
BG332	DOB	Добрич	495	305	1827	932	895	Dobrich
	DOB03	Балчик	54	37	218	117	101	Balchik
	DOB12	Генерал Тошево	22	16	119	56	63	General Toshevo
	DOB28	Добрич	262	201	845	455	390	Dobrich
	DOB15	Добрич-селска	42	17	213	90	123	Dobrich
	DOB17	Каварна	34	12	156	68	88	Kavarna
	DOB20	Крушари	12	6	49	27	22	Krushari
	DOB27	Тервел	61	11	194	99	95	Tervel
	DOB29	Шабла	8	5	33	20	13	Shabla
BG334	TGV	Търговище	416	145	1356	728	628	Targovishte
	TGV02	Антоново	19	5	71	40	31	Antonovo
	TGV22	Омуртаг	106	13	326	178	148	Omurtag
	TGV23	Опака	45	5	47	30	17	Opaka
	TGV24	Попово	91	35	306	156	150	Popovo
	TGV35	Търговище	155	87	606	324	282	Targovishte
BG333	SHU	Шумен	642	230	1916	956	960	Shumen
	SHU23	Велики Преслав	37	17	138	71	67	Veliki Preslav
	SHU07	Венец	33	5	88	45	43	Venets
	SHU10	Върбица	59	4	122	64	58	Varbitsa
	SHU18	Каолиново	63	8	156	85	71	Kaolinovo
	SHU19	Каспичан	13	6	79	46	33	Kaspichan
	SHU21	Никола Козлево	14	4	72	28	44	Nikola Kozlevo



2. Сключени бракове, бракоразводи, живородени, умрели, умрели деца под 1 година и естествен прираст на населението по пол през 2010 г. по статистически зони, статистически райони и по области и общини

Marriages, divorces, live-births, deaths, deaths of infant under 1 year of age and natural growth of the population by sex, by statistical zone, statistical region and by district and municipality in 2010

(Продължение)
(Continued)

(Брой)
(Number)

NUTS	EKATTE	Статистически зони Статистически райони Области Общини	Сключени бракове Marriages	Бракоразводи Divorces	Живородени Live births			Statistical zones, statistical regions, districts and municipalities
					общо Total	момчета Males	момичета Females	
	SHU22	Нови пазар	33	21	194	102	92	Novi Pazar
	SHU25	Смядово	15	4	61	35	26	Smyadovo
	SHU11	Хитрино	22	8	49	20	29	Hitrino
	SHU30	Шумен	353	153	957	460	497	Shumen
BG34	BG34	Югоизточен	3328	1714	11943	6169	5774	South-East
BG341	BGS	Бургас	1485	656	4508	2354	2154	Burgas
	BGS01	Айтос	115	40	383	192	191	Aytos
	BGS04	Бургас	805	402	2241	1194	1047	Burgas
	BGS08	Камено	28	18	137	59	78	Kameno
	BGS09	Карнобат	56	26	278	152	126	Karnobat
	BGS12	Малко Търново	6	2	28	19	9	Malko Tarnovo
	BGS15	Несебър	107	52	326	164	162	Nesebar
	BGS17	Поморие	92	30	240	118	122	Pomorie
	BGS27	Приморско	13	10	60	21	39	Primorsko
	BGS18	Руен	142	23	299	162	137	Ruen
	BGS21	Созопол	46	19	145	76	69	Sozopol
	BGS06	Средец	19	17	174	92	82	Sredets
	BGS23	Сунгурларе	32	6	107	58	49	Sungurlare
	BGS13	Царево	24	11	90	47	43	Tsarevo
BG342	SLV	Сливен	507	282	2532	1264	1268	Sliven
	SLV11	Котел	42	18	279	142	137	Kotel
	SLV16	Нова Загора	81	41	467	230	237	Nova Zagora
	SLV20	Сливен	366	205	1553	779	774	Sliven
	SLV24	Твърдица	18	18	233	113	120	Tvarditsa
BG344	SZR	Стара Загора	976	602	3562	1883	1679	Stara Zagora
	SZR04	Братя Даскалови	7	7	90	48	42	Bratya Daskalovi
	SZR37	Гурково	8	5	84	46	38	Gurkovo
	SZR07	Гълъбово	26	16	128	67	61	Galabovo
	SZR12	Казанлък	203	116	667	348	319	Kazanlak
	SZR22	Мъглиж	20	7	149	87	62	Maglzh
	SZR38	Николаево	6	1	89	52	37	Nikolaevo
	SZR23	Опан	3	2	20	7	13	Opan
	SZR24	Павел баня	28	13	150	89	61	Pavel Banyan
	SZR27	Раднево	47	34	202	104	98	Radnevo
	SZR31	Стара Загора	584	377	1765	931	834	Stara Zagora
	SZR36	Чирпан	44	24	218	104	114	Chirpan
BG343	JAM	Ямбол	360	174	1341	668	673	Yambol
	JAM03	Болярово	5	2	25	7	18	Bolyarovo
	JAM07	Елхово	31	12	135	74	61	Elhovo
	JAM22	Стралджа	27	14	154	84	70	Straldzha
	JAM25	Тунджа	40	24	193	94	99	Tundzha
	JAM26	Ямбол	257	122	834	409	425	Yambol
BG4	BG4	Югозападна и Южна централна България	12973	5441	37722	19388	18334	South-West and South Central Bulgaria
BG41	BG41	Югозападен	8061	3563	22591	11640	10951	South-West
BG413	BLG	Благоевград	1229	340	3360	1724	1636	Blagoevgrad

2. Сключени бракове, бракоразводи, живородени, умрели, умрели деца под 1 година и естествен прираст на населението по пол през 2010 г. по статистически зони, статистически райони и по области и общини

Marriages, divorces, live-births, deaths, deaths of infant under 1 year of age and natural growth of the population by sex, by statistical zone, statistical region and by district and municipality in 2010

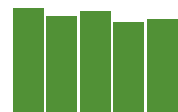
(Продължение)

(Брой)

(Continued)

(Number)

NUTS	EKATTE	Статистически зони Статистически райони Области Общини	Сключени бракове Marriages	Бракоразводи Divorces	Живородени Live births			Statistical zones, statistical regions, districts and municipalities
					общо Total	момчета Males	момичета Females	
	BLG01	Банско	44	12	103	51	52	Bansko
	BLG02	Белица	51	4	121	57	64	Belitsa
	BLG03	Благоевград	334	119	827	431	396	Blagoevgrad
	BLG11	Гоце Делчев	114	24	287	155	132	Gotse Delchev
	BLG13	Гърмен	43	6	219	112	107	Garmen
	BLG28	Кресна	12	2	40	26	14	Kresna
	BLG33	Петрич	163	63	570	288	282	Petrich
	BLG37	Разлог	91	15	223	108	115	Razlog
	BLG40	Сандански	143	58	426	227	199	Sandanski
	BLG42	Сатовча	92	7	140	68	72	Satovcha
	BLG44	Симитли	56	11	151	73	78	Simitli
	BLG49	Струмяни	13	8	52	30	22	Strumyani
	BLG52	Хаджидимово	29	4	79	39	40	Hadzhidimovo
	BLG53	Якоруда	44	7	122	59	63	Yakoruda
BG415	KNL	Кюстендил	408	179	1097	564	533	Kyustendil
	KNL04	Бобов дол	26	17	56	24	32	Bobovdol
	KNL05	Бобошево	4	2	17	11	6	Boboshevo
	KNL48	Дупница	147	62	396	203	193	Dupnitsa
	KNL27	Кочериново	13	4	31	15	16	Kocherinovo
	KNL29	Кюстендил	187	81	489	258	231	Kyustendil
	KNL31	Невestino	3	4	8	6	2	Nevestino
	KNL38	Рила	10	2	36	15	21	Rila
	KNL41	Сапарева баня	17	7	62	31	31	Sapareva Banya
	KNL50	Трекляно	1	0	2	1	1	Treklyano
BG414	PER	Перник	331	198	1097	562	535	Pernik
	PER08	Брезник	19	5	47	20	27	Breznik
	PER19	Земен	2	3	14	6	8	Zemen
	PER22	Ковачевци	7	5	10	-	10	Kovachevtsi
	PER32	Перник	251	150	856	447	409	Pernik
	PER36	Радомир	43	34	145	70	75	Radomir
	PER51	Трън	9	1	25	19	6	Tran
BG412	SFO	София	598	308	2151	1096	1055	Sofia
	SF054	Антон	1	3	13	8	5	Anton
	SF006	Божурище	30	16	48	27	21	Bozhorishte
	SF007	Ботевград	74	54	335	169	166	Botevgrad
	SF009	Годеч	12	3	23	10	13	Godech
	SF010	Горна Малина	7	9	45	24	21	Gorna Malina
	SF059	Долна баня	18	1	63	36	27	Dolna Banya
	SF016	Драгоман	12	6	35	18	17	Dragoman
	SF017	Елин Пелин	64	38	163	81	82	Elin Pelin
	SF018	Етрополе	39	17	117	66	51	Etopole
	SF047	Златица	13	11	62	33	29	Zlatitsa
	SF020	Ихтиман	43	11	240	118	122	Ihtiman
	SF024	Копривщица	7	4	16	8	8	Koprivshtitsa
	SF025	Костенец	23	16	97	55	42	Kostenets
	SF026	Костинброд	45	20	102	53	49	Kostinbrod



2. Сключени бракове, бракоразводи, живородени, умрели, умрели деца под 1 година и естествен прираст на населението по пол през 2010 г. по статистически зони, статистически райони и по области и общини

Marriages, divorces, live-births, deaths, deaths of infant under 1 year of age and natural growth of the population by sex, by statistical zone, statistical region and by district and municipality in 2010

(Продължение)
(Continued)

(Брой)
(Number)

NUTS	EKATTE	Статистически зони Статистически райони Области Общини	Сключени бракове Marriages	Бракоразводи Divorces	Живородени Live births			Statistical zones, statistical regions, districts and municipalities
					общо Total	момчета Males	момичета Females	
	SFO56	Мирково	6	2	19	6	13	Mirkovo
	SFO55	Пирдоп	24	13	84	44	40	Pirdop
	SFO34	Правец	24	9	88	43	45	Pravets
	SFO39	Самоков	86	29	375	191	184	Samokov
	SFO43	Своге	36	28	142	64	78	Svoge
	SFO45	Сливница	26	14	64	32	32	Slivnitsa
	SFO57	Чавдар	4	2	8	4	4	Chavdar
	SFO58	Челопеч	4	2	12	6	6	Chelopech
BG411	SOF	София (столица)	5495	2538	14886	7694	7192	Sofia cap.
	SOF46	Столична	5495	2538	14886	7694	7192	Stolichna
BG42	BG42	Южен централен	4912	1878	15131	7748	7383	South Central
BG425	KRZ	Кърджали	647	146	1608	823	785	Kardzhali
	KRZ02	Ардино	45	11	90	50	40	Ardino
	KRZ08	Джебел	36	6	87	51	36	Dzhebel
	KRZ14	Кирково	74	12	167	87	80	Kirkovo
	KRZ15	Крумовград	83	11	189	96	93	Krumovgrad
	KRZ16	Кърджали	293	91	810	396	414	Kardzhali
	KRZ21	Момчилград	71	10	160	82	78	Momchilgrad
	KRZ35	Черноочене	45	5	105	61	44	Chernoochene
BG423	PAZ	Пазарджик	846	293	2913	1494	1419	Pazardzhik
	PAZ03	Батак	32	4	41	18	23	Batak
	PAZ04	Белово	22	10	46	24	22	Belovo
	PAZ06	Брацигово	26	7	84	45	39	Bratsigovo
	PAZ08	Велинград	109	25	474	240	234	Velingrad
	PAZ14	Лесичово	6	3	49	27	22	Lesichovo
	PAZ19	Пазарджик	373	145	1237	628	609	Pazardzhik
	PAZ20	Панагюрище	73	38	207	105	102	Panagyurishte
	PAZ21	Пещера	79	24	259	138	121	Peshtera
	PAZ24	Ракитово	44	7	187	93	94	Rakitovo
	PAZ29	Септември	72	27	291	155	136	Septemvri
	PAZ32	Стрелча	10	3	38	21	17	Strelcha
BG421	PDV	Пловдив	2483	1040	7197	3728	3469	Plovdiv
	PDV01	Асеновград	199	80	568	307	261	Asenovgrad
	PDV07	Брезово	18	4	57	34	23	Brezovo
	PDV12	Калояново	26	7	85	40	45	Kaloyanovo
	PDV13	Карлово	127	47	524	282	242	Karlovo
	PDV39	Кричим	25	7	102	59	43	Krichim
	PDV42	Куклен	25	5	53	24	29	Kuklen
	PDV15	Лъки	8	-	18	9	9	Laki
	PDV17	Марица	83	44	307	152	155	Maritsa
	PDV40	Перущица	15	5	64	30	34	Perushtitsa
	PDV22	Пловдив	1472	663	4002	2079	1923	Plovdiv
	PDV23	Първомай	83	26	269	136	133	Parvomay
	PDV25	Раковски	115	31	304	145	159	Rakovski
	PDV26	Родопи	97	47	243	120	123	Rodopi
	PDV28	Садово	38	8	148	80	68	Sadovo

2. Сключени бракове, бракоразводи, живородени, умрели, умрели деца под 1 година и естествен прираст на населението по пол през 2010 г. по статистически зони, статистически райони и по области и общини

Marriages, divorces, live-births, deaths, deaths of infant under 1 year of age and natural growth of the population by sex, by statistical zone, statistical region and by district and municipality in 2010

(Продължение)
(Continued)

(Брой)
(Number)

NUTS	EKATTE	Статистически зони Статистически райони Области Общини	Сключени бракове Marriages	Бракоразводи Divorces	Живородени Live births			Statistical zones, statistical regions, districts and municipalities
					общо Total	момчета Males	момичета Females	
	PDV43	Сопот	33	18	80	39	41	Sopot
	PDV41	Стамболийски	62	20	211	107	104	Stamboliyski
	PDV33	Съединение	23	8	73	39	34	Saedinenie
	PDV37	Хисаря	34	20	89	46	43	Hisarya
BG424	SML	Смолян	264	97	1026	525	501	Smolyan
	SML02	Баните	2	2	22	9	13	Banite
	SML05	Борино	7	-	20	11	9	Borino
	SML09	Девин	22	18	88	45	43	Devin
	SML10	Доспат	47	9	91	50	41	Dospat
	SML11	Златоград	37	8	111	69	42	Zlatograd
	SML16	Мадан	28	6	117	63	54	Madan
	SML18	Неделино	21	5	66	29	37	Nedelino
	SML27	Рудозем	18	8	111	52	59	Rudozem
	SML31	Смолян	67	33	349	173	176	Smolyan
	SML38	Чепеларе	15	8	51	24	27	Chepelare
BG422	HKV	Хасково	672	302	2387	1178	1209	Haskovo
	HKV09	Димитровград	147	82	468	239	229	Dimitrovgrad
	HKV11	Ивайловград	17	5	44	17	27	Ivaylovgrad
	HKV17	Любимец	22	8	106	50	56	Lyubimets
	HKV18	Маджарово	11	1	12	6	6	Madzharovo
	HKV19	Минерални бани	36	3	52	28	24	Mineralni Bani
	HKV28	Свиленград	45	26	217	113	104	Svilengrad
	HKV29	Симеоновград	7	7	120	58	62	Simeonovgrad
	HKV30	Стамболово	19	6	63	27	36	Stambolovo
	HKV32	Тополовград	19	6	73	33	40	Topolovgrad
	HKV33	Харманли	48	29	265	139	126	Harmanli
	HKV34	Хасково	301	129	967	468	499	Haskovo



2. Сключени бракове, разводи, живородени, умрели, умрели деца под 1 година и естествен прираст на населението по пол през 2010 г. по статистически зони, статистически райони и по области и общини

Marriages, divorces, live-births, deaths, deaths of infant under 1 year of age and natural growth of the population by sex, by statistical zone, statistical region and by district and municipality in 2010

(Продължение)
(Continued)

(Брой)
(Number)

NUTS	EKATTE	Статистически зони Статистически райони Области Общини	Умрели Deaths			Умрели деца под 1 година Deaths of infants under 1 year			Естествен прираст Natural growth			Statistical zones, statistical regions, districts and municipalities
			общо Total	мъже Males	жени Females	общо Total	момчета Males	момичета Females	общо Total	мъже Males	жени Females	
BG	BG	Общо за страната	110165	57641	52524	708	410	298	-34652	-18805	-15847	Total
<i>BG3</i>	<i>BG3</i>	<i>Северна и Югоизточна България</i>	<i>61417</i>	<i>32220</i>	<i>29197</i>	<i>457</i>	<i>268</i>	<i>189</i>	<i>-23626</i>	<i>-12772</i>	<i>-10854</i>	<i>North and South-East Bulgaria</i>
BG31	BG31	Северозападен	16990	8660	8330	71	42	29	-9440	-4775	-4665	North-West
BG311	VID	Видин	2399	1122	1277	7	2	5	-1570	-705	-865	Vidin
	VID01	Белградчик	173	73	100	1	-	1	-102	-42	-60	Belogradchik
	VID03	Бойница	70	29	41	-	-	-	-63	-27	-36	Boynitsa
	VID06	Брегово	203	95	108	1	-	1	-170	-84	-86	Bregovo
	VID09	Видин	1078	503	575	2	1	1	-576	-235	-341	Vidin
	VID15	Грамада	93	51	42	1	-	1	-78	-43	-35	Gramada
	VID16	Димово	192	94	98	1	1	-	-111	-47	-64	Dimovo
	VID22	Кула	168	79	89	-	-	-	-143	-68	-75	Kula
	VID25	Макреш	106	53	53	-	-	-	-93	-51	-42	Makresh
	VID30	Ново село	101	45	56	-	-	-	-81	-35	-46	Novo Selo
	VID33	Ружинци	130	61	69	1	-	1	-88	-40	-48	Ruzhintsi
	VID37	Чупрене	85	39	46	-	-	-	-65	-33	-32	Chuprene
BG313	VRC	Враца	3637	1897	1740	11	8	3	-2015	-1013	-1002	Vratsa
	VRC05	Борован	177	87	90	1	1	-	-120	-54	-66	Borovan
	VRC08	Бяла Слатина	539	292	247	1	1	-	-269	-156	-113	Byala Slatina
	VRC10	Враца	1083	573	510	1	1	-	-502	-251	-251	Vratsa
	VRC20	Козлодуй	295	134	161	1	-	1	-75	-9	-66	Kozloduy
	VRC21	Криводол	310	161	149	3	1	2	-228	-116	-112	Krivodol
	VRC27	Мездра	423	227	196	2	2	-	-225	-117	-108	Mezdra
	VRC28	Мизия	177	84	93	1	1	-	-140	-60	-80	Mizia
	VRC31	Оряхово	283	155	128	-	-	-	-183	-108	-75	Oryahovo
	VRC32	Роман	159	91	68	1	1	-	-108	-61	-47	Roman
	VRC35	Хайредин	191	93	98	-	-	-	-165	-81	-84	Hayredin
BG315	LOV	Ловеч	2665	1343	1322	9	4	5	-1392	-695	-697	Lovech
	LOV02	Априлци	91	56	35	-	-	-	-76	-47	-29	Apriltsi
	LOV17	Летница	110	49	61	-	-	-	-52	-27	-25	Letnitsa
	LOV18	Ловеч	888	454	434	3	2	1	-543	-270	-273	Lovech
	LOV19	Луковит	327	162	165	2	1	1	-65	-28	-37	Lukovit
	LOV33	Тетевен	333	195	138	1	-	1	-114	-81	-33	Teteven
	LOV34	Троян	567	256	311	-	-	-	-349	-144	-205	Troyan
	LOV36	Угърчин	212	96	116	-	-	-	-141	-61	-80	Ugarchin
	LOV38	Ябланица	137	75	62	3	1	2	-52	-37	-15	Yablanitsa
BG312	MON	Монтана	3166	1618	1548	11	8	3	-1888	-970	-918	Montana
	MON02	Берковица	394	194	200	1	1	-	-214	-103	-111	Berkovitsa
	MON04	Бойчиновци	317	157	160	1	1	-	-242	-113	-129	Boychinovtsi
	MON07	Брусарци	128	65	63	1	1	-	-98	-49	-49	Brusartsi
	MON11	Вълчедръм	260	134	126	-	-	-	-182	-92	-90	Valchedram
	MON12	Вършец	193	105	88	2	2	-	-112	-65	-47	Varshets
	MON14	Георги Дамяново	110	59	51	-	-	-	-101	-54	-47	Georgi Damyanovo
	MON24	Лом	572	301	271	-	-	-	-319	-187	-132	Lom
	MON26	Медковец	123	64	59	1	-	1	-85	-41	-44	Medkovets
	MON29	Монтана	812	426	386	5	3	2	-336	-191	-145	Montana

2. Сключени бракове, бракоразводи, живородени, умрели, умрели деца под 1 година и естествен прираст на населението по пол през 2010 г. по статистически зони, статистически райони и по области и общини

Marriages, divorces, live-births, deaths, deaths of infant under 1 year of age and natural growth of the population by sex, by statistical zone, statistical region and by district and municipality in 2010

(Продължение)
(Continued)

(Брой)
(Number)

NUTS	EKATTE	Статистически зони Статистически райони Области Общини	Умрели Deaths			Умрели деца под 1 година Deaths of infants under 1 year			Естествен прираст Natural growth			Statistical zones, statistical regions, districts and municipalities
			общо Total	мъже Males	жени Females	общо Total	момчета Males	момичета Females	общо Total	мъже Males	жени Females	
	MON36	Чипровци	122	63	59	-	-	-	-106	-54	-52	Chiprovtsi
	MON38	Якимово	135	50	85	-	-	-	-93	-21	-72	Yakimovo
BG314	PVN	Плевен	5123	2680	2443	33	20	13	-2575	-1392	-1183	Pleven
	PVN03	Белене	192	102	90	-	-	-	-117	-66	-51	Belene
	PVN08	Гулянци	389	207	182	1	1	-	-306	-158	-148	Gulyantsi
	PVN10	Долна Митрополия	549	274	275	4	1	3	-382	-186	-196	Dolna Mitropolia
	PVN11	Долни Дъбник	299	149	150	3	1	2	-141	-72	-69	Dolni Dabnik
	PVN23	Искър	198	106	92	-	-	-	-129	-68	-61	Iskar
	PVN39	Кнежа	287	153	134	-	-	-	-137	-82	-55	Knezha
	PVN16	Левски	425	220	205	2	2	-	-246	-132	-114	Levski
	PVN21	Никопол	230	120	110	1	-	1	-165	-91	-74	Nikopol
	PVN24	Плевен	1818	970	848	19	13	6	-562	-324	-238	Pleven
	PVN27	Пордим	199	103	96	1	1	-	-141	-81	-60	Pordim
	PVN37	Червен бряг	537	276	261	2	1	1	-249	-132	-117	Cherven Bryag
BG32	BG32	Северен централен	14424	7590	6834	67	38	29	-6575	-3564	-3011	North Central
BG321	VTR	Велико Търново	4524	2312	2212	18	10	8	-2145	-1068	-1077	Veliko Tarnovo
	VTR04	Велико Търново	1192	621	571	7	5	2	-381	-178	-203	Veliko Tarnovo
	VTR06	Горна Оряховица	792	407	385	3	2	1	-392	-194	-198	Gorna Oryahovitsa
	VTR13	Елена	183	95	88	-	-	-	-80	-37	-43	Elena
	VTR14	Златарица	103	45	58	2	-	2	-59	-24	-35	Zlataritsa
	VTR20	Лясковец	247	137	110	-	-	-	-137	-84	-53	Lyaskovets
	VTR22	Павликени	536	265	271	3	2	1	-344	-165	-179	Pavlikeni
	VTR26	Полски Тръмбеш	398	205	193	-	-	-	-288	-148	-140	Polski Trambesh
	VTR28	Свищов	678	359	319	2	-	2	-257	-155	-102	Svishtov
	VTR31	Стражица	286	131	155	1	1	-	-121	-44	-77	Strazhitsa
	VTR32	Сухиндол	109	47	62	-	-	-	-86	-39	-47	Suhindol
BG322	GAB	Габрово	2218	1159	1059	7	2	5	-1188	-646	-542	Gabrovo
	GAB05	Габрово	1027	533	494	4	-	4	-497	-271	-226	Gabrovo
	GAB12	Дряново	241	128	113	-	-	-	-168	-88	-80	Dryanovo
	GAB29	Севлиево	707	372	335	2	2	-	-342	-186	-156	Sevlievo
	GAB35	Трявна	243	126	117	1	-	1	-181	-101	-80	Tryavna
BG324	RAZ	Разград	1920	1019	901	16	11	5	-785	-457	-328	Razgrad
	RAZ11	Завет	172	103	69	1	1	-	-64	-56	-8	Zavet
	RAZ14	Исперих	320	166	154	3	3	-	-117	-54	-63	Isperih
	RAZ16	Кубрат	348	184	164	2	2	-	-199	-107	-92	Kubrat
	RAZ17	Лозница	128	66	62	2	1	1	-53	-27	-26	Loznitsa
	RAZ26	Разград	722	387	335	5	4	1	-234	-155	-79	Razgrad
	RAZ29	Самуил	123	66	57	2	-	2	-68	-43	-25	Samuil
	RAZ36	Цар Калоян	107	47	60	1	-	1	-50	-15	-35	Tsar Kaloyan
BG323	RSE	Русе	3777	2009	1768	22	12	10	-1599	-877	-722	Ruse
	RSE03	Борово	166	89	77	-	-	-	-119	-68	-51	Borovo
	RSE04	Бяла	277	148	129	-	-	-	-155	-79	-76	Byala
	RSE05	Ветово	200	114	86	2	1	1	-70	-43	-27	Vetovo
	RSE08	Две могили	194	103	91	1	1	-	-106	-67	-39	Dve Mogili
	RSE13	Иваново	273	151	122	3	1	2	-221	-126	-95	Ivanovo
	RSE27	Русе	2300	1210	1090	15	9	6	-704	-390	-314	Ruse



2. Сключени бракове, разводи, живородени, умрели, умрели деца под 1 година и естествен прираст на населението по пол през 2010 г. по статистически зони, статистически райони и по области и общини

Marriages, divorces, live-births, deaths, deaths of infant under 1 year of age and natural growth of the population by sex, by statistical zone, statistical region and by district and municipality in 2010

(Продължение)
(Continued)

(Брой)
(Number)

NUTS	EKATTE	Статистически зони Статистически райони Области Общини	Умрели Deaths			Умрели деца под 1 година Deaths of infants under 1 year			Естествен прираст Natural growth			Statistical zones, statistical regions, districts and municipalities
			общо Total	мъже Males	жени Females	общо Total	момчета Males	момичета Females	общо Total	мъже Males	жени Females	
	RSE33	Сливо поле	209	102	107	1	-	1	-92	-29	-63	Slivo Pole
	RSE37	Ценово	158	92	66	-	-	-	-132	-75	-57	Tsenovo
BG325	SLS	Силистра	1985	1091	894	4	3	1	-858	-516	-342	Silistra
	SLS01	Алфатар	64	37	27	-	-	-	-54	-34	-20	Alfatar
	SLS07	Главиница	184	114	70	-	-	-	-86	-60	-26	Glavinitsa
	SLS10	Дулово	382	209	173	1	1	-	-49	-38	-11	Dulovo
	SLS15	Кайнарджа	80	49	31	2	1	1	12	-6	18	Kaynardzha
	SLS31	Силистра	875	483	392	1	1	-	-467	-283	-184	Silistra
	SLS32	Ситово	126	61	65	-	-	-	-77	-30	-47	Sitovo
	SLS34	Тутракан	274	138	136	-	-	-	-137	-65	-72	Tutrakan
BG33	BG33	Североизточен	13655	7179	6476	130	82	48	-3206	-1811	-1395	North-East
BG331	VAR	Варна	5867	3054	2813	54	37	17	-517	-302	-215	Varna
	VAR01	Аврен	217	124	93	4	2	2	-133	-74	-59	Avren
	VAR02	Аксаково	345	180	165	3	-	3	-106	-56	-50	Aksakovo
	VAR04	Белослав	161	83	78	-	-	-	-38	-20	-18	Beloslav
	VAR05	Бяла	93	45	48	1	1	-	-54	-25	-29	Byala
	VAR06	Варна	3429	1777	1652	34	24	10	554	245	309	Varna
	VAR08	Ветрино	162	87	75	-	-	-	-130	-69	-61	Vetrino
	VAR09	Вълчи дол	266	144	122	1	1	-	-187	-92	-95	Valchi Dol
	VAR14	Девня	128	67	61	-	-	-	-39	-24	-15	Devnya
	VAR13	Долни чифлик	280	149	131	4	4	-	-59	-32	-27	Dolni Chiflik
	VAR16	Дългопол	212	112	100	3	3	-	-68	-37	-31	Dalgopol
	VAR24	Провадия	434	215	219	4	2	2	-198	-93	-105	Provadia
	VAR26	Суворово	140	71	69	-	-	-	-59	-25	-34	Suvorovo
BG332	DOB	Добрич	2998	1644	1354	26	19	7	-1171	-712	-459	Dobrich
	DOB03	Балчик	282	154	128	3	2	1	-64	-37	-27	Balchik
	DOB12	Генерал Тошево	338	181	157	3	3	-	-219	-125	-94	General Toshevo
	DOB28	Добрич	1057	577	480	14	9	5	-212	-122	-90	Dobrich
	DOB15	Добрич-селска	550	310	240	4	3	1	-337	-220	-117	Dobrich
	DOB17	Каварна	271	158	113	2	2	-	-115	-90	-25	Kavarna
	DOB20	Крушари	92	43	49	-	-	-	-43	-16	-27	Krushari
	DOB27	Тервел	259	146	113	-	-	-	-65	-47	-18	Tervel
	DOB29	Шабла	149	75	74	-	-	-	-116	-55	-61	Shabla
BG334	TGV	Търговище	1984	1018	966	19	8	11	-628	-290	-338	Targovishte
	TGV02	Антоново	111	57	54	1	-	1	-40	-17	-23	Antonovo
	TGV22	Омуртаг	292	151	141	4	2	2	34	27	7	Omurtag
	TGV23	Опака	131	57	74	-	-	-	-84	-27	-57	Opaka
	TGV24	Попово	584	311	273	4	1	3	-278	-155	-123	Popovo
	TGV35	Търговище	866	442	424	10	5	5	-260	-118	-142	Targovishte
BG333	SHU	Шумен	2806	1463	1343	31	18	13	-890	-507	-383	Shumen
	SHU23	Велики Преслав	258	145	113	2	1	1	-120	-74	-46	Veliki Preslav
	SHU07	Венец	95	54	41	2	1	1	-7	-9	2	Venets
	SHU10	Върбица	133	54	79	4	3	1	-11	10	-21	Varbitsa
	SHU18	Каолиново	173	86	87	1	1	-	-17	-1	-16	Kaolinovo
	SHU19	Каспичан	164	85	79	2	-	2	-85	-39	-46	Kaspichan
	SHU21	Никола Козлево	96	44	52	-	-	-	-24	-16	-8	Nikola Kozlevo

2. Сключени бракове, бракоразводи, живородени, умрели, умрели деца под 1 година и естествен прираст на населението по пол през 2010 г. по статистически зони, статистически райони и по области и общини

Marriages, divorces, live-births, deaths, deaths of infant under 1 year of age and natural growth of the population by sex, by statistical zone, statistical region and by district and municipality in 2010

(Продължение)

(Брой)

(Continued)

(Number)

NUTS	EKATTE	Статистически зони Статистически райони Области Общини	Умрели Deaths			Умрели деца под 1 година Deaths of infants under 1 year			Естествен прираст Natural growth			Statistical zones, statistical regions, districts and municipalities
			общо Total	мъже Males	жени Females	общо Total	момчета Males	момичета Females	общо Total	мъже Males	жени Females	
	SHU22	Нови пазар	275	134	141	5	4	1	-81	-32	-49	Novi Pazar
	SHU25	Смядово	181	94	87	5	2	3	-120	-59	-61	Smyadovo
	SHU11	Хитрино	131	75	56	-	-	-	-82	-55	-27	Hitrino
	SHU30	Шумен	1300	692	608	10	6	4	-343	-232	-111	Shumen
BG34	BG34	Югоизточен	16348	8791	7557	189	106	83	-4405	-2622	-1783	South-East
BG341	BGS	Бургас	5555	3034	2521	56	32	24	-1047	-680	-367	Burgas
	BGS01	Айтос	368	200	168	1	-	1	15	-8	23	Aytos
	BGS04	Бургас	2393	1294	1099	24	15	9	-152	-100	-52	Burgas
	BGS08	Камено	243	137	106	3	1	2	-106	-78	-28	Kameno
	BGS09	Карнобат	482	254	228	4	2	2	-204	-102	-102	Karnobat
	BGS12	Малко Търново	98	55	43	-	-	-	-70	-36	-34	Malko Tarnovo
	BGS15	Несебър	269	148	121	4	2	2	57	16	41	Nesebar
	BGS17	Поморие	330	178	152	4	2	2	-90	-60	-30	Pomorie
	BGS27	Приморско	90	53	37	2	-	2	-30	-32	2	Primorsko
	BGS18	Руен	282	172	110	5	5	-	17	-10	27	Ruen
	BGS21	Созопол	214	114	100	2	1	1	-69	-38	-31	Sozopol
	BGS06	Средец	359	201	158	3	3	-	-185	-109	-76	Sredets
	BGS23	Сунгурларе	280	153	127	4	1	3	-173	-95	-78	Sungurlare
	BGS13	Царево	147	75	72	-	-	-	-57	-28	-29	Tsarevo
BG342	SLV	Сливен	3067	1644	1423	52	30	22	-535	-380	-155	Sliven
	SLV11	Котел	306	161	145	11	4	7	-27	-19	-8	Kotel
	SLV16	Нова Загора	729	380	349	10	6	4	-262	-150	-112	Nova Zagora
	SLV20	Сливен	1804	978	826	26	16	10	-251	-199	-52	Sliven
	SLV24	Твърдица	228	125	103	5	4	1	5	-12	17	Tvarditsa
BG344	SZR	Стара Загора	5374	2852	2522	55	31	24	-1812	-969	-843	Stara Zagora
	SZR04	Братя Даскалови	230	113	117	1	-	1	-140	-65	-75	Bratya Daskalovi
	SZR37	Гурково	95	52	43	-	-	-	-11	-6	-5	Gurkovo
	SZR07	Гълъбово	297	142	155	4	3	1	-169	-75	-94	Galabovo
	SZR12	Казанлък	1150	591	559	9	6	3	-483	-243	-240	Kazanlak
	SZR22	Мъглиж	183	97	86	2	2	-	-34	-10	-24	Maglitzh
	SZR38	Николаево	97	39	58	7	2	5	-8	13	-21	Nikolaevo
	SZR23	Опан	103	50	53	-	-	-	-83	-43	-40	Opan
	SZR24	Павел баня	239	128	111	3	1	2	-89	-39	-50	Pavel Banya
	SZR27	Раднево	347	198	149	5	2	3	-145	-94	-51	Radnevo
	SZR31	Стара Загора	2200	1204	996	19	11	8	-435	-273	-162	Stara Zagora
	SZR36	Чирпан	433	238	195	5	4	1	-215	-134	-81	Chirpan
BG343	JAM	Ямбол	2352	1261	1091	26	13	13	-1011	-593	-418	Yambol
	JAM03	Болярово	146	69	77	1	1	-	-121	-62	-59	Bolyarovo
	JAM07	Елхово	334	185	149	2	2	-	-199	-111	-88	Elhovo
	JAM22	Стралджа	270	144	126	4	2	2	-116	-60	-56	Straldzha
	JAM25	Тунджа	668	373	295	1	1	-	-475	-279	-196	Tundzha
	JAM26	Ямбол	934	490	444	18	7	11	-100	-81	-19	Yambol
<i>BG4</i>	<i>BG4</i>	<i>Югозападна и Южна централна България</i>	<i>48748</i>	<i>25421</i>	<i>23327</i>	<i>251</i>	<i>142</i>	<i>109</i>	<i>-11026</i>	<i>-6033</i>	<i>-4993</i>	<i>South-West and South Central Bulgaria</i>
BG41	BG41	Югозападен	27853	14411	13442	118	65	53	-5262	-2771	-2491	South-West
BG413	BLG	Благоевград	3931	2155	1776	23	11	12	-571	-431	-140	Blagoevgrad



2. Сключени бракове, разводи, живородени, умрели, умрели деца под 1 година и естествен прираст на населението по пол през 2010 г. по статистически зони, статистически райони и по области и общини

Marriages, divorces, live-births, deaths, deaths of infant under 1 year of age and natural growth of the population by sex, by statistical zone, statistical region and by district and municipality in 2010

(Продължение)
(Continued)

(Брой)
(Number)

NUTS	EKATTE	Статистически зони Статистически райони Области Общини	Умрели Deaths			Умрели деца под 1 година Deaths of infants under 1 year			Естествен прираст Natural growth			Statistical zones, statistical regions, districts and municipalities
			общо Total	мъже Males	жени Females	общо Total	момчета Males	момичета Females	общо Total	мъже Males	жени Females	
	BLG01	Банско	203	112	91	1	1	-	-100	-61	-39	Bansko
	BLG02	Белица	112	63	49	3	-	3	9	-6	15	Belitsa
	BLG03	Благоевград	722	397	325	2	1	1	105	34	71	Blagoevgrad
	BLG11	Гоце Делчев	363	206	157	1	1	-	-76	-51	-25	Gotse Delchev
	BLG13	Гърмен	140	80	60	3	2	1	79	32	47	Garmen
	BLG28	Кресна	96	50	46	-	-	-	-56	-24	-32	Kresna
	BLG33	Петрич	691	374	317	2	-	2	-121	-86	-35	Petrich
	BLG37	Разлог	316	159	157	3	2	1	-93	-51	-42	Razlog
	BLG40	Сандански	549	314	235	2	2	-	-123	-87	-36	Sandanski
	BLG42	Сатовча	143	72	71	3	-	3	-3	-4	1	Satovcha
	BLG44	Симитли	200	117	83	-	-	-	-49	-44	-5	Simitli
	BLG49	Струмяни	138	78	60	-	-	-	-86	-48	-38	Strumyani
	BLG52	Хаджидимово	129	72	57	1	1	-	-50	-33	-17	Hadzhidimovo
	BLG53	Якоруда	129	61	68	2	1	1	-7	-2	-5	Yakoruda
BG415	KNL	Кюстендил	2508	1317	1191	7	5	2	-1411	-753	-658	Kyustendil
	KNL04	Бобов дол	163	86	77	-	-	-	-107	-62	-45	Bobovdol
	KNL05	Бобошево	79	33	46	-	-	-	-62	-22	-40	Boboshevo
	KNL48	Дупница	713	402	311	3	2	1	-317	-199	-118	Dupnitsa
	KNL27	Кочериново	164	78	86	-	-	-	-133	-63	-70	Kocherinovo
	KNL29	Кюстендил	1039	540	499	3	2	1	-550	-282	-268	Kyustendil
	KNL31	Невестино	113	57	56	-	-	-	-105	-51	-54	Nevestino
	KNL38	Рила	79	42	37	-	-	-	-43	-27	-16	Rila
	KNL41	Сапарева баня	128	65	63	1	1	-	-66	-34	-32	Sapareva Banyan
	KNL50	Трекляно	30	14	16	-	-	-	-28	-13	-15	Treklyano
BG414	PER	Перник	2393	1255	1138	8	3	5	-1296	-693	-603	Pernik
	PER08	Брезник	210	106	104	-	-	-	-163	-86	-77	Breznik
	PER19	Земен	108	65	43	-	-	-	-94	-59	-35	Zemen
	PER22	Ковачевци	64	37	27	-	-	-	-54	-37	-17	Kovachevtsi
	PER32	Перник	1467	768	699	7	3	4	-611	-321	-290	Pernik
	PER36	Радомир	443	232	211	1	-	1	-298	-162	-136	Radomir
	PER51	Трън	101	47	54	-	-	-	-76	-28	-48	Tran
BG412	SFO	София	4165	2201	1964	17	9	8	-2014	-1105	-909	Sofia
	SFO54	Антон	25	19	6	-	-	-	-12	-11	-1	Anton
	SFO06	Божурище	104	59	45	-	-	-	-56	-32	-24	Bozhurishte
	SFO07	Ботевград	483	247	236	1	-	1	-148	-78	-70	Botevgrad
	SFO09	Годеч	136	69	67	-	-	-	-113	-59	-54	Godech
	SFO10	Горна Малина	138	73	65	-	-	-	-93	-49	-44	Gorna Malina
	SFO59	Долна баня	56	29	27	1	1	-	7	7	0	Dolna Banyan
	SFO16	Драгоман	131	82	49	-	-	-	-96	-64	-32	Dragoman
	SFO17	Елин Пелин	370	201	169	-	-	-	-207	-120	-87	Elin Pelin
	SFO18	Етрополе	178	85	93	2	1	1	-61	-19	-42	Etropole
	SFO47	Златица	79	39	40	2	2	-	-17	-6	-11	Zlatitsa
	SFO20	Ихтиман	300	157	143	3	1	2	-60	-39	-21	Ihtiman
	SFO24	Копривщица	33	19	14	-	-	-	-17	-11	-6	Koprivshitsa
	SFO25	Костенец	230	130	100	-	-	-	-133	-75	-58	Kostenets
	SFO26	Костинброд	241	134	107	-	-	-	-139	-81	-58	Kostinbrod

2. Сключени бракове, бракоразводи, живородени, умрели, умрели деца под 1 година и естествен прираст на населението по пол през 2010 г. по статистически зони, статистически райони и по области и общини

Marriages, divorces, live-births, deaths, deaths of infant under 1 year of age and natural growth of the population by sex, by statistical zone, statistical region and by district and municipality in 2010

(Продължение)

(Брой)

(Continued)

(Number)

NUTS	EKATTE	Статистически зони Статистически райони Области Общини	Умрели Deaths			Умрели деца под 1 година Deaths of infants under 1 year			Естествен прираст Natural growth			Statistical zones, statistical regions, districts and municipalities
			общо Total	мъже Males	жени Females	общо Total	момчета Males	момичета Females	общо Total	мъже Males	жени Females	
	SF056	Мирково	99	54	45	-	-	-	-80	-48	-32	Mirkovo
	SF055	Пирдоп	135	66	69	-	-	-	-51	-22	-29	Pirdop
	SF034	Правец	111	58	53	1	1	-	-23	-15	-8	Pravets
	SF039	Самоков	661	333	328	4	1	3	-286	-142	-144	Samokov
	SF043	Своге	439	231	208	2	1	1	-297	-167	-130	Svoge
	SF045	Сливница	155	81	74	1	1	-	-91	-49	-42	Slivnitsa
	SF057	Чавдар	30	13	17	-	-	-	-22	-9	-13	Chavdar
	SF058	Челопеч	31	22	9	-	-	-	-19	-16	-3	Chelopech
BG411	SOF	София (столица)	14856	7483	7373	63	37	26	30	211	-181	Sofia cap.
	SOF46	Столична	14856	7483	7373	63	37	26	30	211	-181	Stolichna
BG42	BG42	Южен централен	20895	11010	9885	133	77	56	-5764	-3262	-2502	South Central
BG425	KRZ	Кърджали	1713	907	806	14	9	5	-105	-84	-21	Kardzhali
	KRZ02	Ардино	132	80	52	1	1	-	-42	-30	-12	Ardino
	KRZ08	Джебел	79	45	34	-	-	-	8	6	2	Dzhebel
	KRZ14	Кирково	287	142	145	-	-	-	-120	-55	-65	Kirkovo
	KRZ15	Крумовград	242	134	108	2	2	-	-53	-38	-15	Krumovgrad
	KRZ16	Кърджали	691	368	323	7	2	5	119	28	91	Kardzhali
	KRZ21	Момчилград	192	88	104	2	2	-	-32	-6	-26	Momchilgrad
	KRZ35	Черноочене	90	50	40	2	2	-	15	11	4	Chernoochene
BG423	PAZ	Пазарджик	3891	2069	1822	27	19	8	-978	-575	-403	Pazardzhik
	PAZ03	Батак	103	56	47	1	-	1	-62	-38	-24	Batak
	PAZ04	Белово	187	96	91	-	-	-	-141	-72	-69	Belovo
	PAZ06	Брацигово	196	104	92	-	-	-	-112	-59	-53	Bratsigovo
	PAZ08	Велинград	487	239	248	6	6	-	-13	1	-14	Velingrad
	PAZ14	Лесичово	142	63	79	-	-	-	-93	-36	-57	Lesichovo
	PAZ19	Пазарджик	1474	814	660	11	8	3	-237	-186	-51	Pazardzhik
	PAZ20	Панагюрище	380	199	181	1	-	1	-173	-94	-79	Panagyurishte
	PAZ21	Пещера	252	147	105	2	2	-	7	-9	16	Peshtera
	PAZ24	Ракитово	168	88	80	4	2	2	19	5	14	Rakitovo
	PAZ29	Септември	407	219	188	2	1	1	-116	-64	-52	Septemvri
	PAZ32	Стрелча	95	44	51	-	-	-	-57	-23	-34	Strelcha
BG421	PDV	Пловдив	9733	5146	4587	56	34	22	-2536	-1418	-1118	Plovdiv
	PDV01	Асеновград	887	445	442	4	3	1	-319	-138	-181	Asenovgrad
	PDV07	Брезово	233	115	118	1	1	-	-176	-81	-95	Brezovo
	PDV12	Калояново	328	173	155	1	-	1	-243	-133	-110	Kaloyanovo
	PDV13	Карлово	825	429	396	7	2	5	-301	-147	-154	Karlovo
	PDV39	Кричим	131	78	53	-	-	-	-29	-19	-10	Krichim
	PDV42	Куклен	80	41	39	-	-	-	-27	-17	-10	Kuklen
	PDV15	Лъки	55	25	30	-	-	-	-37	-16	-21	Laki
	PDV17	Марица	496	259	237	5	3	2	-189	-107	-82	Maritsa
	PDV40	Перущица	85	45	40	-	-	-	-21	-15	-6	Perushtitsa
	PDV22	Пловдив	3778	1985	1793	23	15	8	224	94	130	Plovdiv
	PDV23	Първомай	572	298	274	2	2	-	-303	-162	-141	Parvomay
	PDV25	Раковски	420	225	195	2	1	1	-116	-80	-36	Rakovski
	PDV26	Родопи	546	306	240	1	1	-	-303	-186	-117	Rodopi
	PDV28	Садово	285	153	132	1	-	1	-137	-73	-64	Sadovo



2. Сключени бракове, бракоразводи, живородени, умрели, умрели деца под 1 година и естествен прираст на населението по пол през 2010 г. по статистически зони, статистически райони и по области и общини

Marriages, divorces, live-births, deaths, deaths of infant under 1 year of age and natural growth of the population by sex, by statistical zone, statistical region and by district and municipality in 2010

(Продължение и край)
(Continued and end)

(Брой)
(Number)

NUTS	EKATTE	Статистически зони Статистически райони Области Общини	Умрели Deaths			Умрели деца под 1 година Deaths of infants under 1 year			Естествен прираст Natural growth			Statistical zones, statistical regions, districts and municipalities
			общо Total	мъже Males	жени Females	общо Total	момчета Males	момичета Females	общо Total	мъже Males	жени Females	
	PDV43	Сопот	122	72	50	1	-	1	-42	-33	-9	Sopot
	PDV41	Стамболийски	287	148	139	4	2	2	-76	-41	-35	Stamboliyski
	PDV33	Съединение	270	155	115	2	2	-	-197	-116	-81	Saedinenie
	PDV37	Хисаря	333	194	139	2	2	-	-244	-148	-96	Hisarya
BG424	SML	Смолян	1558	812	746	11	5	6	-532	-287	-245	Smolyan
	SML02	Баните	87	45	42	-	-	-	-65	-36	-29	Banite
	SML05	Борино	34	21	13	-	-	-	-14	-10	-4	Borino
	SML09	Девин	193	110	83	1	-	1	-105	-65	-40	Devin
	SML10	Доспат	105	54	51	3	1	2	-14	-4	-10	Dospat
	SML11	Златоград	156	72	84	1	1	-	-45	-3	-42	Zlatograd
	SML16	Мадан	137	79	58	1	1	-	-20	-16	-4	Madan
	SML18	Неделино	96	35	61	-	-	-	-30	-6	-24	Nedelino
	SML27	Рудозем	121	61	60	-	-	-	-10	-9	-1	Rudozem
	SML31	Смолян	519	278	241	4	1	3	-170	-105	-65	Smolyan
	SML38	Чепеларе	110	57	53	1	1	-	-59	-33	-26	Chepelare
BG422	HKV	Хасково	4000	2076	1924	25	10	15	-1613	-898	-715	Haskovo
	HKV09	Димитровград	972	526	446	5	1	4	-504	-287	-217	Dimitrovgrad
	HKV11	Ивайловград	107	59	48	1	1	-	-63	-42	-21	Ivaylovgrad
	HKV17	Любимец	213	101	112	-	-	-	-107	-51	-56	Lyubimets
	HKV18	Маджарово	38	19	19	-	-	-	-26	-13	-13	Madzharovo
	HKV19	Минерални бани	103	57	46	-	-	-	-51	-29	-22	Mineralni Bani
	HKV28	Свилеград	356	185	171	2	1	1	-139	-72	-67	Svilengrad
	HKV29	Симеоновград	158	88	70	3	1	2	-38	-30	-8	Simeonovgrad
	HKV30	Стамболово	116	66	50	1	-	1	-53	-39	-14	Stambolovo
	HKV32	Тополовград	274	136	138	-	-	-	-201	-103	-98	Topolovgrad
	HKV33	Харманли	463	244	219	3	1	2	-198	-105	-93	Harmanli
	HKV34	Хасково	1200	595	605	10	5	5	-233	-127	-106	Haskovo

3. Възрастови съотношения през 2010 г. по статистически зони, статистически райони и по области и общини
Age ratios in 2010 by statistical zone, statistical region and by district and municipality

(Проценти)
(Per cent)

NUTS	EKATTE	Статистически зони Статистически райони Области и Общини	Съотношения Ratios					Statistical zones, statistical regions, districts and municipalities
			0 -14/15 - 64	65+/15 - 64	0 - 14, 65+/15 - 64	65+/0 - 14	60 - 64/15 - 19	
BG	BG	Общо за страната	20.1	25.9	46.0	129.0	135.9	Total
BG3	BG3	Северна и Югоизточна България	20.7	27.3	48.0	131.5	136.3	North and South-East Bulgaria
BG31	BG31	Северозападен	20.3	33.1	53.4	163.3	149.2	North-West
BG311	VID	Видин	19.0	37.8	56.8	198.7	176.7	Vidin
	VID01	Белоградчик	21.7	35.7	57.3	164.6	146.6	Belogradchik
	VID03	Бойница	9.9	105.3	115.2	1068.4	581.3	Boynitsa
	VID06	Брегово	15.6	54.3	69.9	347.6	235.6	Bregovo
	VID09	Видин	18.6	26.2	44.8	140.6	160.3	Vidin
	VID15	Грамада	17.9	83.0	100.9	464.7	377.8	Gramada
	VID16	Димово	25.6	62.2	87.8	243.4	172.6	Dimovo
	VID22	Кула	16.4	61.8	78.2	376.5	207.1	Kula
	VID25	Макреш	14.5	99.4	113.9	684.7	381.3	Makresh
	VID30	Ново село	17.6	76.2	93.7	433.8	355.3	Novo Selo
	VID33	Ружинци	24.1	56.7	80.8	235.1	144.2	Ruzhintsi
	VID37	Чупрене	19.9	74.5	94.4	374.9	218.8	Chuprene
BG313	VRC	Враца	20.4	30.0	50.3	147.0	135.3	Vratsa
	VRC05	Борован	27.2	46.0	73.2	169.2	133.3	Borovan
	VRC08	Бяла Слатина	23.8	31.5	55.3	132.6	124.9	Byala Slatina
	VRC10	Враца	19.0	21.5	40.5	112.9	143.3	Vratsa
	VRC20	Козлодуй	22.5	19.6	42.2	87.2	89.3	Kozloduy
	VRC21	Криводол	21.4	63.9	85.3	299.1	187.2	Krivodol
	VRC27	Мездра	17.5	32.9	50.4	187.4	129.9	Mezdra
	VRC28	Мизия	19.4	42.3	61.7	218.7	178.7	Mizia
	VRC31	Оряхово	21.0	43.4	64.5	206.6	166.5	Oryahovo
	VRC32	Роман	19.8	41.6	61.4	209.9	130.1	Roman
	VRC35	Хайредин	19.0	61.3	80.3	322.5	141.6	Hayredin
BG315	LOV	Ловеч	21.1	34.1	55.2	161.7	152.7	Lovech
	LOV02	Априлци	13.1	55.2	68.3	420.8	213.7	Apriltsi
	LOV17	Летница	29.3	38.8	68.1	132.5	108.9	Letnitsa
	LOV18	Ловеч	17.3	31.1	48.4	180.4	178.9	Lovech
	LOV19	Луковит	30.8	33.5	64.3	108.5	105.6	Lukovit
	LOV33	Тетевен	23.0	29.6	52.6	128.4	121.6	Teteven
	LOV34	Троян	17.1	35.0	52.1	204.8	196.8	Troyan
	LOV36	Угърчин	28.8	58.7	87.5	203.5	137.1	Ugarchin
	LOV38	Ябланица	32.9	36.2	69.1	110.2	95.8	Yablanitsa
BG312	MON	Монтана	20.4	35.5	55.9	174.3	149.8	Montana
	MON02	Берковица	21.1	36.7	57.8	174.5	136.3	Berkovitsa
	MON04	Бойчиновци	22.4	52.1	74.5	233.2	149.0	Boychinovtsi
	MON07	Брусарци	20.4	56.9	77.3	279.4	151.7	Brusartsi
	MON11	Вълчедръм	26.2	53.9	80.1	206.3	155.8	Valchedram
	MON12	Вършец	25.9	40.1	65.9	155.0	120.6	Varshets
	MON14	Георги Дамяново	16.8	81.8	98.7	486.1	332.2	Georgi Damyanovo
	MON24	Лом	19.9	30.1	49.9	151.4	138.6	Lom
	MON26	Медковец	22.5	70.1	92.6	311.4	171.1	Medkovets
	MON29	Монтана	18.7	23.4	42.1	125.0	150.8	Montana



3. Възrastови съотношения през 2010 г. по статистически зони, статистически райони и по области и общини

Age ratios in 2010 by statistical zone, statistical region and by district and municipality

(Продължение)
(Continued)

(Проценти)
(Per cent)

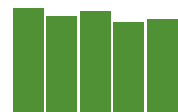
NUTS	EKATTE	Статистически зони Статистически райони Области и Общини	Съотношения Ratios					Statistical zones, statistical regions, districts and municipalities
			0 - 14/15 - 64	65+/15 - 64	0 - 14, 65+/15 - 64	65+/0 - 14	60 - 64/15 - 19	
	MON36	Чипровци	12.1	66.7	78.8	551.0	307.5	Chiprovtsi
	MON38	Якимово	25.3	65.4	90.7	259.0	173.7	Yakimovo
BG314	PVN	Плевен	20.2	31.9	52.1	157.8	147.7	Pleven
	PVN03	Белене	15.8	31.3	47.1	198.4	175.9	Belene
	PVN08	Гулянци	18.9	63.2	82.1	335.2	185.5	Gulyantsi
	PVN10	Долна Митрополия	22.1	52.3	74.5	236.5	153.7	Dolna Mitropolia
	PVN11	Долни Дъбник	25.2	36.4	61.6	144.4	118.4	Dolni Dabnik
	PVN23	Искър	23.8	43.4	67.2	182.5	142.4	Iskar
	PVN39	Кнежа	21.4	35.7	57.1	166.9	132.4	Knezha
	PVN16	Левски	19.3	38.2	57.5	197.5	148.8	Levski
	PVN21	Никопол	18.5	50.0	68.6	269.8	180.8	Nikopol
	PVN24	Плевен	19.4	22.9	42.3	118.5	151.4	Pleven
	PVN27	Пордим	23.2	56.1	79.4	241.6	126.6	Pordim
	PVN37	Червен бряг	22.2	30.6	52.8	138.0	127.0	Cherven Bryag
BG32	BG32	Северен централен	18.5	28.0	46.5	151.7	145.2	North Central
BG321	VTR	Велико Търново	17.6	27.8	45.4	157.8	154.4	Veliko Tarnovo
	VTR04	Велико Търново	16.5	21.9	38.4	132.3	155.3	Veliko Tarnovo
	VTR06	Горна Оряховица	18.2	26.5	44.7	145.9	168.7	Gorna Oryahovitsa
	VTR13	Елена	21.8	33.7	55.5	154.5	127.4	Elena
	VTR14	Златарица	23.4	38.3	61.8	163.6	122.6	Zlataritsa
	VTR20	Лясковец	17.2	32.0	49.2	186.1	184.1	Lyaskovets
	VTR22	Павликени	20.4	42.5	62.9	207.8	163.7	Pavlikeni
	VTR26	Полски Тръмбеш	21.1	50.3	71.4	238.5	175.4	Polski Trambesh
	VTR28	Свищов	13.1	23.0	36.1	175.2	151.1	Svishtov
	VTR31	Стражица	27.1	30.4	57.4	112.2	102.5	Strazhitsa
	VTR32	Сухиндол	23.4	47.4	70.8	202.2	137.3	Suhindol
BG322	GAB	Габрово	17.9	34.3	52.2	191.2	190.0	Gabrovo
	GAB05	Габрово	16.8	32.1	48.9	190.6	211.6	Gabrovo
	GAB12	Дряново	17.1	38.7	55.8	226.0	211.6	Dryanovo
	GAB29	Севлиево	20.9	36.3	57.2	173.4	152.1	Sevlievo
	GAB35	Трявна	15.5	36.9	52.4	238.3	195.0	Tryavna
BG324	RAZ	Разград	20.6	24.2	44.8	117.1	108.2	Razgrad
	RAZ11	Завет	22.7	23.5	46.2	103.4	98.4	Zavet
	RAZ14	Исперих	22.2	23.6	45.9	106.2	95.6	Isparih
	RAZ16	Кубрат	20.0	29.2	49.1	146.1	124.8	Kubrat
	RAZ17	Лозница	21.6	24.0	45.6	110.9	91.9	Loznitsa
	RAZ26	Разград	19.7	21.8	41.5	111.1	112.9	Razgrad
	RAZ29	Самуил	20.4	25.7	46.1	125.8	98.1	Samuil
	RAZ36	Цар Калоян	20.5	31.3	51.8	153.0	132.6	Tsar Kaloyan
BG323	RSE	Русе	17.8	27.4	45.2	153.9	146.8	Ruse
	RSE03	Борово	19.0	49.9	68.9	261.9	162.9	Borovo
	RSE04	Бяла	20.5	33.4	53.8	163.1	147.6	Byala
	RSE05	Ветово	21.1	25.5	46.6	120.7	119.4	Vetovo
	RSE08	Две могили	19.0	39.8	58.7	209.5	144.8	Dve Mogili
	RSE13	Иваново	15.3	59.7	75.0	389.9	291.0	Ivanovo
	RSE27	Русе	17.3	22.7	40.0	131.5	141.0	Ruse

3. Възрастови съотношения през 2010 г. по статистически зони, статистически райони и по области и общини
Age ratios in 2010 by statistical zone, statistical region and by district and municipality

(Продължение)
(Continued)

(Проценти)
(Per cent)

NUTS	EKATTE	Статистически зони Статистически райони Области и Общини	Съотношения Ratios					Statistical zones, statistical regions, districts and municipalities
			0 - 14/15 - 64	65+/15 - 64	0 - 14, 65+/15 - 64	65+/0 - 14	60 - 64/15 - 19	
	RSE33	Сливо поле	20.2	38.0	58.2	188.0	157.4	Slivo Pole
	RSE37	Ценово	16.0	62.6	78.6	392.2	196.4	Tsenovo
BG325	SLS	Силистра	19.9	27.6	47.4	138.7	132.9	Silistra
	SLS01	Алфатар	18.4	51.2	69.6	277.8	195.8	Alfatar
	SLS07	Главиница	21.3	29.1	50.4	137.0	102.0	Glavinitsa
	SLS10	Дулово	23.9	23.3	47.1	97.4	112.2	Dulovo
	SLS15	Кайнарджа	35.4	26.9	62.3	76.1	70.2	Kaynardzha
	SLS31	Силистра	16.6	25.8	42.4	155.8	153.7	Silistra
	SLS32	Ситово	21.2	42.1	63.3	198.1	141.8	Sitovo
	SLS34	Тутракан	18.4	31.4	49.8	170.6	147.1	Tutrakan
BG33	BG33	Североизточен	21.4	23.6	45.0	110.6	126.4	North-East
BG331	VAR	Варна	21.7	22.4	44.1	103.2	133.8	Varna
	VAR01	Аврен	25.2	44.3	69.5	176.0	156.6	Avren
	VAR02	Аксаково	24.4	29.1	53.5	119.5	135.6	Aksakovo
	VAR04	Белослав	22.3	23.5	45.8	105.3	104.3	Beloslav
	VAR05	Бяла	18.4	30.6	49.0	166.7	165.6	Byala
	VAR06	Варна	20.9	19.1	40.0	91.6	142.2	Varna
	VAR08	Ветрино	16.2	51.2	67.3	316.3	179.1	Vetrino
	VAR09	Вълчи дол	22.7	46.4	69.0	204.5	128.2	Valchi Dol
	VAR14	Девня	24.6	23.0	47.7	93.6	92.4	Devnya
	VAR13	Долни чифлик	28.4	23.5	51.8	82.9	94.7	Dolni Chiflik
	VAR16	Дългопол	23.4	30.0	53.4	128.0	97.7	Dalgopol
	VAR24	Провадия	23.5	32.8	56.3	139.7	113.6	Provadia
	VAR26	Суворово	25.2	32.5	57.7	129.3	134.4	Suvorovo
BG332	DOB	Добрич	20.2	24.7	44.9	122.0	135.0	Dobrich
	DOB03	Балчик	20.5	23.2	43.7	113.2	133.3	Balchik
	DOB12	Генерал Тошево	19.0	39.9	58.9	210.0	172.9	General Toshevo
	DOB28	Добрич	18.8	18.1	36.9	96.5	136.3	Dobrich
	DOB15	Добрич-селска	24.1	40.6	64.7	168.6	140.6	Dobrich
	DOB17	Каварна	20.6	26.6	47.2	129.2	138.4	Kavarna
	DOB20	Крушари	27.6	30.7	58.3	111.5	85.5	Krushari
	DOB27	Тервел	23.5	22.3	45.9	95.0	99.8	Tervel
	DOB29	Шабла	15.2	43.1	58.2	284.0	183.9	Shabla
BG334	TGV	Търговище	22.1	26.1	48.2	117.9	110.9	Targovishte
	TGV02	Антоново	21.9	32.9	54.8	150.3	107.4	Antonovo
	TGV22	Омуртаг	24.6	22.7	47.3	92.6	86.9	Omurtag
	TGV23	Опака	19.8	28.8	48.6	145.3	105.7	Opaka
	TGV24	Попово	20.5	31.9	52.4	155.8	133.9	Popovo
	TGV35	Търговище	22.3	23.6	45.8	105.8	111.3	Targovishte
BG333	SHU	Шумен	21.2	23.9	45.0	112.9	114.2	Shumen
	SHU23	Велики Преслав	21.2	29.3	50.4	138.1	129.2	Veliki Preslav
	SHU07	Венец	23.8	23.3	47.1	98.0	95.4	Venets
	SHU10	Върбица	26.3	21.3	47.6	81.2	82.3	Varbitsa
	SHU18	Каолиново	26.2	18.9	45.1	72.2	77.2	Kaolinovo
	SHU19	Каспичан	24.5	32.4	56.9	132.3	113.7	Kaspichan
	SHU21	Никола Козлево	29.4	21.5	50.9	73.2	83.2	Nikola Kozlevo



3. Възrastови съотношения през 2010 г. по статистически зони, статистически райони и по области и общини

Age ratios in 2010 by statistical zone, statistical region and by district and municipality

(Продължение)
(Continued)

(Проценти)
(Per cent)

NUTS	EKATTE	Статистически зони Статистически райони Области и Общини	Съотношения Ratios					Statistical zones, statistical regions, districts and municipalities
			0 - 14/15 - 64	65+/15 - 64	0 - 14, 65+/15 - 64	65+/0 - 14	60 - 64/15 - 19	
	SHU22	Нови пазар	22.8	25.6	48.4	112.1	116.3	Novi Pazar
	SHU25	Смядово	21.7	40.8	62.5	188.2	162.6	Smyadovo
	SHU11	Хитрино	19.2	38.4	57.6	200.0	126.3	Hitrino
	SHU30	Шумен	18.9	21.4	40.3	112.7	122.2	Shumen
BG34	BG34	Югоизточен	22.3	25.4	47.7	113.7	127.6	South-East
BG341	BGS	Бургас	21.7	22.6	44.3	104.0	126.0	Burgas
	BGS01	Айтос	25.3	20.7	46.0	81.5	91.0	Aytos
	BGS04	Бургас	20.5	19.2	39.6	93.7	140.0	Burgas
	BGS08	Камено	25.1	34.8	59.9	138.9	126.0	Kameno
	BGS09	Карнобат	23.3	32.0	55.3	137.1	120.7	Karnobat
	BGS12	Малко Търново	21.3	61.9	83.2	290.7	199.3	Malko Tarnovo
	BGS15	Несебър	18.5	16.4	34.9	88.7	140.2	Nesebar
	BGS17	Поморие	22.4	22.5	44.9	100.3	113.8	Pomorie
	BGS27	Приморско	21.6	24.6	46.2	114.3	165.7	Primorsko
	BGS18	Руен	26.1	18.7	44.8	71.5	73.9	Ruen
	BGS21	Созопол	18.3	28.7	47.0	156.6	155.6	Sozopol
	BGS06	Средец	25.7	41.1	66.8	159.7	135.3	Sredets
	BGS23	Сунгурларе	25.2	40.6	65.8	161.3	108.6	Sungurlare
	BGS13	Царево	21.5	27.3	48.8	127.4	134.1	Tsarevo
BG342	SLV	Сливен	26.9	24.4	51.3	90.7	107.9	Sliven
	SLV11	Котел	28.9	24.4	53.3	84.7	91.3	Kotel
	SLV16	Нова Загора	27.4	28.7	56.1	104.9	103.6	Nova Zagora
	SLV20	Сливен	25.8	22.9	48.7	88.5	116.4	Sliven
	SLV24	Твърдица	33.1	26.4	59.5	79.9	79.9	Tvarditsa
BG344	SZR	Стара Загора	20.8	27.4	48.3	131.7	138.9	Stara Zagora
	SZR04	Братя Даскалови	23.7	68.6	92.3	289.2	147.4	Bratya Daskalovi
	SZR37	Гурково	29.2	27.5	56.7	94.5	91.8	Gurkovo
	SZR07	Гълъбово	20.7	36.5	57.2	175.9	149.9	Galabovo
	SZR12	Казанлък	19.5	24.9	44.4	127.9	151.8	Kazanlak
	SZR22	Мъглиж	27.8	35.3	63.1	126.9	126.8	Maglizh
	SZR38	Николаево	40.3	31.9	72.3	79.2	91.1	Nikolaevo
	SZR23	Опан	16.2	90.5	106.7	558.8	443.4	Opan
	SZR24	Павел баня	25.0	36.2	61.2	144.5	119.3	Pavel Banya
	SZR27	Раднево	19.2	31.8	51.0	165.8	139.2	Radnevo
	SZR31	Стара Загора	19.7	21.7	41.4	110.0	135.4	Stara Zagora
	SZR36	Чирпан	24.2	41.0	65.2	169.3	141.0	Chirpan
BG343	JAM	Ямбол	21.4	30.6	52.1	142.9	138.6	Yambol
	JAM03	Болярово	20.3	59.8	80.1	294.8	164.8	Bolyarovo
	JAM07	Елхово	19.8	35.8	55.6	180.8	134.8	Elhovo
	JAM22	Стралджа	29.8	44.5	74.2	149.2	131.8	Straldzha
	JAM25	Тунджа	20.0	60.2	80.2	302.0	233.6	Tundzha
	JAM26	Ямбол	21.0	18.5	39.5	88.1	116.6	Yambol
<i>BG4</i>	<i>BG4</i>	<i>Югозападна и Южна централна България</i>	<i>19.4</i>	<i>24.5</i>	<i>43.9</i>	<i>126.1</i>	<i>135.5</i>	<i>South-West and South Central Bulgaria</i>
BG41	BG41	Югозападен	19.0	23.6	42.6	124.5	143.2	South-West
BG413	BLG	Благоевград	20.5	22.1	42.6	108.0	104.8	Blagoevgrad

3. Възrastови съотношения през 2010 г. по статистически зони, статистически райони и по области и общини Age ratios in 2010 by statistical zone, statistical region and by district and municipality

(Продължение)
(Continued)

(Проценти)
(Per cent)

NUTS	EKATTE	Статистически зони Статистически райони Области и Общини	Съотношения Ratios					Statistical zones, statistical regions, districts and municipalities
			0 -14/15 - 64	65+/15 - 64	0 - 14, 65+/15 - 64	65+/0 - 14	60 - 64/15 - 19	
	BLG01	Банско	17.4	26.6	44.0	152.8	162.0	Bansko
	BLG02	Белица	28.2	21.1	49.3	74.9	95.6	Belitsa
	BLG03	Благоевград	17.6	16.4	34.0	93.3	117.7	Blagoevgrad
	BLG11	Гоце Делчев	22.7	19.5	42.1	86.0	88.5	Gotse Delchev
	BLG13	Гърмен	27.6	18.7	46.3	67.8	51.8	Garmen
	BLG28	Кресна	18.3	36.9	55.3	201.4	165.0	Kresna
	BLG33	Петрич	21.2	24.5	45.7	115.5	102.0	Petrich
	BLG37	Разлог	20.6	24.5	45.1	118.5	134.5	Razlog
	BLG40	Сандански	19.4	25.2	44.6	129.6	117.3	Sandanski
	BLG42	Сатовча	21.7	17.3	39.0	79.9	63.5	Satovcha
	BLG44	Симитли	20.1	25.9	46.0	128.9	94.0	Simitli
	BLG49	Струмяни	23.5	53.7	77.2	228.3	121.5	Strumyani
	BLG52	Хаджидимово	21.6	29.7	51.3	137.2	94.3	Hadzhidimovo
	BLG53	Якоруда	21.6	21.4	43.0	99.1	104.1	Yakoruda
BG415	KNL	Кюстендил	17.7	32.4	50.2	182.8	161.5	Kyustendil
	KNL04	Бобов дол	15.4	33.9	49.3	220.7	129.0	Bobovdol
	KNL05	Бобошево	12.5	60.9	73.4	488.8	175.2	Boboshevo
	KNL48	Дупница	19.8	26.0	45.8	131.1	144.7	Dupnitsa
	KNL27	Кочериново	12.1	48.7	60.8	403.9	228.4	Kocherinovo
	KNL29	Кюстендил	17.8	30.4	48.2	170.3	168.1	Kyustendil
	KNL31	Невестино	8.4	118.6	127.0	1410.4	367.1	Nevestino
	KNL38	Рила	15.0	39.6	54.6	264.7	151.7	Rila
	KNL41	Сапарева баня	17.4	34.4	51.7	197.8	152.9	Sapareva Banya
	KNL50	Трекляно	7.5	103.6	111.1	1382.9	1222.2	Treklyano
BG414	PER	Перник	17.0	32.8	49.9	192.8	170.4	Pernik
	PER08	Брезник	14.5	57.4	71.9	396.1	208.9	Breznik
	PER19	Земен	12.3	69.9	82.2	568.7	287.4	Zemen
	PER22	Ковачевци	12.5	64.9	77.4	517.9	435.9	Kovachevtsi
	PER32	Перник	17.2	26.1	43.3	151.3	159.3	Pernik
	PER36	Радомир	17.7	41.9	59.6	236.5	169.7	Radomir
	PER51	Трън	18.9	71.6	90.5	378.9	219.0	Tran
BG412	SFO	София	20.0	30.8	50.8	153.8	141.1	Sofia
	SF054	Антон	24.1	33.8	57.9	140.6	133.0	Anton
	SF006	Божурище	18.7	32.8	51.5	175.5	159.0	Bozhorishte
	SF007	Ботевград	21.2	24.1	45.3	113.4	136.7	Botevgrad
	SF009	Годеч	15.7	46.7	62.5	297.1	193.5	Godech
	SF010	Горна Малина	19.3	46.6	65.9	241.6	183.8	Gorna Malina
	SF059	Долна баня	25.9	21.8	47.8	84.1	85.8	Dolna Banya
	SF016	Драгоман	14.5	53.5	68.0	368.4	195.4	Dragoman
	SF017	Елин Пелин	19.3	31.0	50.3	160.4	164.3	Elin Pelin
	SF018	Етрополе	19.8	27.0	46.8	136.8	121.7	Etropole
	SF047	Златица	22.1	28.0	50.2	126.6	127.4	Zlatitsa
	SF020	Ихтиман	27.7	25.2	52.9	90.9	101.5	Ihtiman
	SF024	Копривщица	17.2	35.5	52.8	206.3	152.3	Koprivshitsa
	SF025	Костенец	16.8	27.7	44.4	164.8	140.1	Kostenets
	SF026	Костинброд	17.8	30.0	47.8	168.2	155.8	Kostinbrod



3. Възrastови съотношения през 2010 г. по статистически зони, статистически райони и по области и общини

Age ratios in 2010 by statistical zone, statistical region and by district and municipality

(Продължение)
(Continued)

(Проценти)
(Per cent)

NUTS	EKATTE	Статистически зони Статистически райони Области и Общини	Съотношения Ratios					Statistical zones, statistical regions, districts and municipalities
			0 -14/15 - 64	65+/15 - 64	0 - 14, 65+/15 - 64	65+/0 - 14	60 - 64/15 - 19	
	SFO56	Мирково	16.9	52.9	69.8	313.4	181.8	Mirkovo
	SFO55	Пирдоп	19.2	29.0	48.2	150.6	117.2	Pirdop
	SFO34	Правец	21.0	26.7	47.7	127.6	117.1	Pravets
	SFO39	Самоков	22.5	31.2	53.7	138.8	148.9	Samokov
	SFO43	Своге	15.5	36.1	51.6	233.5	148.5	Svoige
	SFO45	Сливница	15.6	33.9	49.6	216.9	157.5	Slivnitsa
	SFO57	Чавдар	20.2	44.3	64.5	219.1	191.2	Chavdar
	SFO58	Челопеч	20.2	28.1	48.3	139.4	105.9	Chelopech
BG411	SOF	София (столица)	18.7	20.8	39.6	111.2	151.6	Sofia cap.
	SOF46	Столична	18.7	20.8	39.6	111.2	151.6	Stolichna
BG42	BG42	Южен централен	20.1	25.7	45.8	128.3	125.8	South Central
BG425	KRZ	Кърджали	21.1	23.1	44.3	109.4	93.7	Kardzhali
	KRZ02	Ардино	17.4	28.5	45.9	163.2	110.9	Ardino
	KRZ08	Джебел	19.8	20.7	40.6	104.6	69.0	Dzhebel
	KRZ14	Кирково	18.7	26.5	45.3	141.6	112.7	Kirkovo
	KRZ15	Крумовеград	23.9	26.0	49.9	108.7	91.6	Krumovgrad
	KRZ16	Кърджали	22.2	20.3	42.5	91.7	88.2	Kardzhali
	KRZ21	Момчилград	20.9	21.6	42.5	103.3	93.0	Momchilgrad
	KRZ35	Черноочене	20.2	28.5	48.7	140.8	101.3	Chernoochene
BG423	PAZ	Пазарджик	21.6	24.4	46.0	113.3	115.0	Pazardzhik
	PAZ03	Батак	17.1	29.9	47.0	175.4	126.7	Batak
	PAZ04	Белово	15.3	31.8	47.1	207.3	149.5	Belovo
	PAZ06	Брацигово	20.0	37.1	57.1	185.7	116.6	Bratsigovo
	PAZ08	Велинград	24.2	21.5	45.7	89.1	94.0	Velingrad
	PAZ14	Лесичово	25.1	47.2	72.3	188.3	134.0	Lesichovo
	PAZ19	Пазарджик	20.8	22.1	42.9	106.5	127.0	Pazardzhik
	PAZ20	Панагюрище	17.7	29.7	47.4	167.9	133.8	Panagyurishte
	PAZ21	Пещера	25.6	20.4	46.1	79.8	96.8	Peshtera
	PAZ24	Ракиново	25.3	18.4	43.6	72.7	80.0	Rakitovo
	PAZ29	Септември	23.6	25.9	49.5	110.0	100.2	Septemvri
	PAZ32	Стрелча	16.9	42.7	59.6	251.8	152.9	Strelcha
BG421	PDV	Пловдив	19.8	26.0	45.8	131.1	136.1	Plovdiv
	PDV01	Асеновград	20.1	27.8	48.0	138.3	128.3	Asenovgrad
	PDV07	Брезово	20.7	72.6	93.3	350.9	187.4	Brezovo
	PDV12	Калояново	18.2	53.8	72.0	296.0	185.9	Kaloyanovo
	PDV13	Карлово	20.9	29.0	50.0	138.6	134.9	Karlovo
	PDV39	Кричим	26.8	24.0	50.7	89.7	100.4	Krichim
	PDV42	Куклен	19.8	32.5	52.3	163.9	129.5	Kuklen
	PDV15	Лъки	11.1	26.6	37.7	240.2	174.4	Laki
	PDV17	Марица	20.6	31.1	51.7	151.1	139.5	Maritsa
	PDV40	Перущица	23.4	29.4	52.8	125.9	115.3	Perushtitsa
	PDV22	Пловдив	19.6	19.3	39.0	98.5	136.5	Plovdiv
	PDV23	Първомай	19.3	39.9	59.2	206.1	141.4	Parvomay
	PDV25	Раковски	21.5	27.9	49.5	129.7	101.7	Rakovski
	PDV26	Родопи	16.2	36.0	52.2	223.0	162.6	Rodopi
	PDV28	Садово	23.0	38.1	61.1	165.6	114.4	Sadovo

3. Възрастови съотношения през 2010 г. по статистически зони, статистически райони и по области и общини
Age ratios in 2010 by statistical zone, statistical region and by district and municipality

(Продължение и край)
(Continued and end)

(Проценти)
(Per cent)

NUTS	EKATTE	Статистически зони Статистически райони Области и Общини	Съотношения Ratios					Statistical zones, statistical regions, districts and municipalities
			0 - 14/15 - 64	65+/15 - 64	0 - 14, 65+/15 - 64	65+/0 - 14	60 - 64/15 - 19	
	PDV43	Сопот	17.6	20.5	38.1	116.5	131.0	Sopot
	PDV41	Стамболийски	22.0	29.2	51.2	132.6	116.8	Stamboliyski
	PDV33	Съединение	18.8	47.0	65.8	250.7	169.4	Saedinenie
	PDV37	Хисаря	16.1	53.2	69.4	330.0	205.5	Hisarya
BG424	SML	Смолян	16.9	24.3	41.1	143.7	138.6	Smolyan
	SML02	Баните	12.4	45.4	57.8	366.1	224.0	Banite
	SML05	Борино	14.9	24.4	39.3	163.9	96.1	Borino
	SML09	Девин	15.9	27.0	42.9	170.1	136.2	Devin
	SML10	Доспат	17.4	18.3	35.7	105.7	98.8	Dospat
	SML11	Златоград	16.5	22.1	38.6	133.6	151.9	Zlatograd
	SML16	Мадан	17.7	19.7	37.5	111.2	138.2	Madan
	SML18	Неделино	18.5	21.8	40.3	118.1	126.0	Nedelino
	SML27	Рудозем	19.8	21.6	41.4	109.2	106.7	Rudozem
	SML31	Смолян	16.7	24.0	40.7	143.7	148.6	Smolyan
	SML38	Чепеларе	16.4	33.9	50.3	206.5	177.2	Chepelare
BG422	HKV	Хасково	19.9	28.9	48.8	145.6	129.1	Haskovo
	HKV09	Димитровград	17.1	30.7	47.7	179.7	143.3	Dimitrovgrad
	HKV11	Ивайловград	15.9	34.5	50.4	217.0	145.3	Ivaylovgrad
	HKV17	Любимец	25.2	39.3	64.5	156.1	127.7	Lyubimets
	HKV18	Маджарово	15.0	49.3	64.4	328.2	181.0	Madzharovo
	HKV19	Минерални бани	18.6	32.4	51.0	174.3	128.4	Mineralni Bani
	HKV28	Свиленград	18.9	28.1	47.0	148.9	129.0	Svilengrad
	HKV29	Симеоновград	26.5	33.4	59.9	126.0	111.3	Simeonovgrad
	HKV30	Стамболово	19.1	34.3	53.4	180.1	115.8	Stambolovo
	HKV32	Тополовград	17.4	48.3	65.7	278.1	163.8	Topolovgrad
	HKV33	Харманли	21.3	30.9	52.3	145.1	118.6	Harmanli
	HKV34	Хасково	21.0	22.9	43.9	109.1	121.7	Haskovo

4. Механичен прираст на населението през 2010 г. по пол, по статистически зони, статистически райони и по области и общини Migration increase of the population by sex, by statistical zone, statistical region and by district and municipality in 2010

(Брой)
(Number)

NUTS	ЕКАТТЕ	Статистически зони Статистически райони Области Общини	Заселени Immigrants			Изселени Emigrants			Механичен прираст Migration increase			Statistical zones, statistical regions, districts and municipalities
			общо Total	мъже Males	жени Females	общо Total	мъже Males	жени Females	общо Total	мъже Males	жени Females	
		Общо¹	182920	86705	96215	182920	86705	96215	0	0	0	Total¹
BG	BG	Общо за страната	155212	74098	81114	179402	84795	94607	-24190	-10697	-13493	Total
<i>BG3</i>	<i>BG3</i>	<i>Северна и Югоизточна България</i>	<i>83315</i>	<i>39955</i>	<i>43360</i>	<i>104857</i>	<i>49454</i>	<i>55403</i>	<i>-21542</i>	<i>-9499</i>	<i>-12043</i>	<i>North and South-East Bulgaria</i>
BG31	BG31	Северозападен	17766	8438	9328	23952	11437	12515	-6186	-2999	-3187	North-West
BG311	VID	Видин	2447	1154	1293	3107	1513	1594	-660	-359	-301	Vidin
	VID01	Белоградчик	188	101	87	263	129	134	-75	-28	-47	Belogradchik
	VID03	Бойница	63	38	25	58	29	29	5	9	-4	Boynitsa
	VID06	Брегово	193	100	93	155	76	79	38	24	14	Bregovo
	VID09	Видин	1279	587	692	1840	899	941	-561	-312	-249	Vidin
	VID15	Грамада	38	17	21	84	33	51	-46	-16	-30	Gramada
	VID16	Димово	217	106	111	215	98	117	2	8	-6	Dimovo
	VID22	Кула	112	54	58	116	62	54	-4	-8	4	Kula
	VID25	Макреш	40	17	23	58	34	24	-18	-17	-1	Makresh
	VID30	Ново село	113	44	69	81	37	44	32	7	25	Novo Selo
	VID33	Ружинци	147	70	77	180	85	95	-33	-15	-18	Ruzhintsi
	VID37	Чупрене	57	20	37	57	31	26	0	-11	11	Chuprene
BG313	VRC	Враца	4110	1972	2138	5369	2537	2832	-1259	-565	-694	Vratsa
	VRC05	Борован	189	92	97	147	71	76	42	21	21	Borovan
	VRC08	Бяла Слатина	521	232	289	740	327	413	-219	-95	-124	Byala Slatina
	VRC10	Враца	1435	727	708	2127	1048	1079	-692	-321	-371	Vratsa
	VRC20	Козлодуй	415	181	234	594	279	315	-179	-98	-81	Kozloduy
	VRC21	Криводол	283	156	127	239	120	119	44	36	8	Krivodol
	VRC27	Мездра	603	278	325	680	305	375	-77	-27	-50	Mezdra
	VRC28	Мизия	128	60	68	153	66	87	-25	-6	-19	Mizia
	VRC31	Оряхово	217	101	116	279	127	152	-62	-26	-36	Oryahovo
	VRC32	Роман	178	89	89	236	115	121	-58	-26	-32	Roman
	VRC35	Хайредин	141	56	85	174	79	95	-33	-23	-10	Hayredin
BG315	LOV	Ловеч	2376	1146	1230	4180	2015	2165	-1804	-869	-935	Lovech
	LOV02	Априлци	39	18	21	66	35	31	-27	-17	-10	Apriltsi
	LOV17	Летница	89	44	45	232	110	122	-143	-66	-77	Letnitsa
	LOV18	Ловеч	869	433	436	1596	807	789	-727	-374	-353	Lovech
	LOV19	Луковит	274	125	149	578	290	288	-304	-165	-139	Lukovit
	LOV33	Тетевен	246	104	142	468	206	262	-222	-102	-120	Teteven
	LOV34	Троян	609	307	302	893	422	471	-284	-115	-169	Troyan
	LOV36	Угърчин	125	56	69	181	74	107	-56	-18	-38	Ugarchin
	LOV38	Ябланица	125	59	66	166	71	95	-41	-12	-29	Yablanitsa
BG312	MON	Монтана	3519	1682	1837	4464	2072	2392	-945	-390	-555	Montana
	MON02	Берковица	381	184	197	553	269	284	-172	-85	-87	Berkovitsa
	MON04	Бойчиновци	343	158	185	270	114	156	73	44	29	Boychinovtsi
	MON07	Брусарци	203	103	100	180	74	106	23	29	-6	Brusartsi
	MON11	Вълчедръм	250	111	139	350	163	187	-100	-52	-48	Valchedram
	MON12	Вършец	154	70	84	214	86	128	-60	-16	-44	Varshets
	MON14	Георги Дамяново	129	66	63	88	43	45	41	23	18	Georgi Damyanovo
	MON24	Лом	616	290	326	877	416	461	-261	-126	-135	Lom
	MON26	Медковец	78	27	51	109	51	58	-31	-24	-7	Medkovets
	MON29	Монтана	1134	551	583	1638	776	862	-504	-225	-279	Montana
	MON36	Чипровци	114	71	43	79	32	47	35	39	-4	Chiprovtsi

4. Механичен прираст на населението през 2010 г. по пол, по статистически зони, статистически райони и по области и общини
Migration increase of the population by sex, by statistical zone, statistical region and by district and municipality in 2010

(Продължение)
(Continued)

(Брой)
(Number)

NUTS	EKATTE	Статистически зони Статистически райони Области Общини	Заселени Immigrants			Изселени Emigrants			Механичен прираст Migration increase			Statistical zones, statistical regions, districts and municipalities
			общо Total	мъже Males	жени Females	общо Total	мъже Males	жени Females	общо Total	мъже Males	жени Females	
	MON38	Якимово	117	51	66	106	48	58	11	3	8	Yakimovo
BG314	PVN	Плевен	5314	2484	2830	6832	3300	3532	-1518	-816	-702	Pleven
	PVN03	Белене	125	63	62	245	131	114	-120	-68	-52	Belene
	PVN08	Гулянци	165	73	92	292	137	155	-127	-64	-63	Gulyantsi
	PVN10	Долна Митрополия	447	193	254	465	203	262	-18	-10	-8	Dolna Mitropolia
	PVN11	Долни Дъбник	272	125	147	339	173	166	-67	-48	-19	Dolni Dabnik
	PVN23	Искър	136	65	71	155	67	88	-19	-2	-17	Iskar
	PVN39	Кнежа	199	83	116	288	143	145	-89	-60	-29	Knezha
	PVN16	Левски	378	163	215	478	223	255	-100	-60	-40	Levski
	PVN21	Никопол	186	85	101	257	138	119	-71	-53	-18	Nikopol
	PVN24	Плевен	2709	1325	1384	3293	1635	1658	-584	-310	-274	Pleven
	PVN27	Пордим	178	81	97	194	74	120	-16	7	-23	Pordim
	PVN37	Червен бряг	519	228	291	826	376	450	-307	-148	-159	Cherven Bryag
BG32	BG32	Северен централен	18736	8909	9827	25215	11644	13571	-6479	-2735	-3744	North Central
BG321	VTR	Велико Търново	6964	3258	3706	8814	3987	4827	-1850	-729	-1121	Veliko Tarnovo
	VTR04	Велико Търново	3002	1358	1644	2903	1343	1560	99	15	84	Veliko Tarnovo
	VTR06	Горна Оряховица	974	462	512	1228	564	664	-254	-102	-152	Gorna Oryahovitsa
	VTR13	Елена	205	116	89	287	141	146	-82	-25	-57	Elena
	VTR14	Златарица	137	56	81	130	61	69	7	-5	12	Zlataritsa
	VTR20	Лясковец	279	129	150	361	170	191	-82	-41	-41	Lyaskovets
	VTR22	Павликени	799	423	376	880	441	439	-81	-18	-63	Pavlikeni
	VTR26	Полски Тръмбеш	312	157	155	413	176	237	-101	-19	-82	Polski Trambesh
	VTR28	Свищов	828	370	458	2037	829	1208	-1209	-459	-750	Svishtov
	VTR31	Стражица	312	139	173	466	213	253	-154	-74	-80	Strazhitsa
	VTR32	Сухиндол	116	48	68	109	49	60	7	-1	8	Suhindol
BG322	GAB	Габрово	2366	1126	1240	3429	1627	1802	-1063	-501	-562	Gabrovo
	GAB05	Габрово	1116	529	587	1799	842	957	-683	-313	-370	Gabrovo
	GAB12	Дряново	276	137	139	295	137	158	-19	0	-19	Dryanovo
	GAB29	Севлиево	785	371	414	960	477	483	-175	-106	-69	Sevlievo
	GAB35	Трявна	189	89	100	375	171	204	-186	-82	-104	Tryavna
BG324	RAZ	Разград	2189	1026	1163	3906	1861	2045	-1717	-835	-882	Razgrad
	RAZ11	Завет	150	72	78	314	150	164	-164	-78	-86	Zavet
	RAZ14	Исперих	255	113	142	636	309	327	-381	-196	-185	Isparih
	RAZ16	Кубрат	383	183	200	666	333	333	-283	-150	-133	Kubrat
	RAZ17	Лозница	124	60	64	268	131	137	-144	-71	-73	Loznitsa
	RAZ26	Разград	1041	503	538	1609	757	852	-568	-254	-314	Razgrad
	RAZ29	Самуил	141	53	88	256	108	148	-115	-55	-60	Samuil
	RAZ36	Цар Калоян	95	42	53	157	73	84	-62	-31	-31	Tsar Kaloyan
BG323	RSE	Русе	4827	2394	2433	5702	2610	3092	-875	-216	-659	Ruse
	RSE03	Борово	103	46	57	172	83	89	-69	-37	-32	Borovo
	RSE04	Бяла	220	96	124	366	159	207	-146	-63	-83	Byala
	RSE05	Ветово	156	61	95	260	105	155	-104	-44	-60	Vetovo
	RSE08	Две могили	185	78	107	331	138	193	-146	-60	-86	Dve Mogili
	RSE13	Иваново	209	99	110	326	152	174	-117	-53	-64	Ivanovo
	RSE27	Русе	3670	1891	1779	3798	1766	2032	-128	125	-253	Ruse
	RSE33	Сливо поле	200	86	114	272	119	153	-72	-33	-39	Slivo Pole
	RSE37	Ценово	84	37	47	177	88	89	-93	-51	-42	Tsenovo
BG325	SLS	Силистра	2390	1105	1285	3364	1559	1805	-974	-454	-520	Silistra

4. Механичен прираст на населението през 2010 г. по пол, по статистически зони, статистически райони и по области и общини Migration increase of the population by sex, by statistical zone, statistical region and by district and municipality in 2010

(Продължение)
(Continued)(Брой)
(Number)

NUTS	EKATTE	Статистически зони Статистически райони Области Общини	Заселени Immigrants			Изселени Emigrants			Механичен прираст Migration increase			Statistical zones, statistical regions, districts and municipalities
			общо Total	мъже Males	жени Females	общо Total	мъже Males	жени Females	общо Total	мъже Males	жени Females	
	SLS01	Алфатар	67	26	41	96	46	50	-29	-20	-9	Alfatar
	SLS07	Главиница	259	120	139	338	146	192	-79	-26	-53	Glavinitsa
	SLS10	Дулово	446	185	261	623	300	323	-177	-115	-62	Dulovo
	SLS15	Кайнарджа	84	35	49	171	73	98	-87	-38	-49	Kaynardzha
	SLS31	Силистра	1121	540	581	1582	728	854	-461	-188	-273	Silistra
	SLS32	Ситово	139	71	68	134	64	70	5	7	-2	Sitovo
	SLS34	Тутракан	274	128	146	420	202	218	-146	-74	-72	Tutrakan
BG33	BG33	Североизточен	21604	10236	11368	24774	11495	13279	-3170	-1259	-1911	North-East
BG331	VAR	Варна	11068	5257	5811	10916	5079	5837	152	178	-26	Varna
	VAR01	Аврен	349	188	161	266	115	151	83	73	10	Avren
	VAR02	Аксаково	908	450	458	749	356	393	159	94	65	Aksakovo
	VAR04	Белослав	322	157	165	282	142	140	40	15	25	Beloslav
	VAR05	Бяла	87	41	46	112	53	59	-25	-12	-13	Byala
	VAR06	Варна	7708	3620	4088	7434	3527	3907	274	93	181	Varna
	VAR08	Ветрино	109	55	54	156	62	94	-47	-7	-40	Vetrino
	VAR09	Вълчи дол	193	87	106	311	137	174	-118	-50	-68	Valchi Dol
	VAR14	Девня	231	117	114	231	98	133	0	19	-19	Devnya
	VAR13	Долни чифлик	290	122	168	406	166	240	-116	-44	-72	Dolni Chiflik
	VAR16	Дългопол	195	84	111	287	127	160	-92	-43	-49	Dalgopol
	VAR24	Провадия	323	149	174	492	215	277	-169	-66	-103	Provadia
	VAR26	Суворово	353	187	166	190	81	109	163	106	57	Suvorovo
BG332	DOB	Добрич	3786	1842	1944	4896	2324	2572	-1110	-482	-628	Dobrich
	DOB03	Балчик	623	321	302	625	288	337	-2	33	-35	Balchik
	DOB12	Генерал Тошево	321	162	159	540	247	293	-219	-85	-134	General Toshevo
	DOB28	Добрич	1477	695	782	1906	919	987	-429	-224	-205	Dobrich
	DOB15	Добрич-селска	622	314	308	713	340	373	-91	-26	-65	Dobrich
	DOB17	Каварна	276	128	148	365	167	198	-89	-39	-50	Kavarna
	DOB20	Крушари	59	28	31	194	97	97	-135	-69	-66	Krushari
	DOB27	Тервел	315	148	167	411	204	207	-96	-56	-40	Tervel
	DOB29	Шабла	93	46	47	142	62	80	-49	-16	-33	Shabla
BG334	TGV	Търговище	2705	1252	1453	3920	1817	2103	-1215	-565	-650	Targovishte
	TGV02	Антоново	172	92	80	244	112	132	-72	-20	-52	Antonovo
	TGV22	Омуртаг	383	156	227	873	395	478	-490	-239	-251	Omurtag
	TGV23	Опака	99	42	57	160	70	90	-61	-28	-33	Opaka
	TGV24	Попово	715	326	389	925	431	494	-210	-105	-105	Popovo
	TGV35	Търговище	1336	636	700	1718	809	909	-382	-173	-209	Targovishte
BG333	SHU	Шумен	4045	1885	2160	5042	2275	2767	-997	-390	-607	Shumen
	SHU23	Велики Преслав	284	137	147	363	162	201	-79	-25	-54	Veliki Preslav
	SHU07	Венец	109	42	67	162	84	78	-53	-42	-11	Venets
	SHU10	Върбица	74	25	49	237	113	124	-163	-88	-75	Varbitsa
	SHU18	Каолиново	317	139	178	303	126	177	14	13	1	Kaolinovo
	SHU19	Каспичан	170	75	95	265	119	146	-95	-44	-51	Kaspichan
	SHU21	Никола Козлево	133	51	82	146	53	93	-13	-2	-11	Nikola Kozlevo
	SHU22	Нови пазар	397	171	226	461	217	244	-64	-46	-18	Novi Pazar
	SHU25	Смядово	155	67	88	195	84	111	-40	-17	-23	Smyadovo
	SHU11	Хитрино	133	68	65	210	104	106	-77	-36	-41	Hitrino
	SHU30	Шумен	2273	1110	1163	2700	1213	1487	-427	-103	-324	Shumen
BG34	BG34	Югоизточен	25209	12372	12837	30916	14878	16038	-5707	-2506	-3201	South-East

4. Механичен прираст на населението през 2010 г. по пол, по статистически зони, статистически райони и по области и общини
Migration increase of the population by sex, by statistical zone, statistical region and by district and municipality in 2010

(Продължение)
(Continued)

(Брой)
(Number)

NUTS	EKATTE	Статистически зони Статистически райони Области Общини	Заселени Immigrants			Изселени Emigrants			Механичен прираст Migration increase			Statistical zones, statistical regions, districts and municipalities
			общо Total	мъже Males	жени Females	общо Total	мъже Males	жени Females	общо Total	мъже Males	жени Females	
BG341	BGS	Бургас	11058	5436	5622	11078	5320	5758	-20	116	-136	Burgas
	BGS01	Айтос	549	234	315	675	299	376	-126	-65	-61	Aytos
	BGS04	Бургас	4633	2198	2435	4859	2359	2500	-226	-161	-65	Burgas
	BGS08	Камено	211	107	104	380	197	183	-169	-90	-79	Kameno
	BGS09	Карнобат	389	165	224	717	336	381	-328	-171	-157	Karnobat
	BGS12	Малко Търново	105	59	46	124	57	67	-19	2	-21	Malko Tarnovo
	BGS15	Несебър	2285	1230	1055	961	482	479	1324	748	576	Nesebar
	BGS17	Поморие	523	255	268	819	387	432	-296	-132	-164	Pomorie
	BGS27	Приморско	189	94	95	347	158	189	-158	-64	-94	Primorsko
	BGS18	Руен	235	78	157	527	216	311	-292	-138	-154	Ruen
	BGS21	Созопол	1077	590	487	540	275	265	537	315	222	Sozopol
	BGS06	Средец	390	192	198	491	227	264	-101	-35	-66	Sredets
	BGS23	Сунгурларе	151	71	80	372	192	180	-221	-121	-100	Sungurlare
	BGS13	Царево	321	163	158	266	135	131	55	28	27	Tsarevo
BG342	SLV	Сливен	3241	1529	1712	5621	2638	2983	-2380	-1109	-1271	Sliven
	SLV11	Котел	236	103	133	670	320	350	-434	-217	-217	Kotel
	SLV16	Нова Загора	754	350	404	1252	604	648	-498	-254	-244	Nova Zagora
	SLV20	Сливен	2044	978	1066	3326	1549	1777	-1282	-571	-711	Sliven
	SLV24	Твърдица	207	98	109	373	165	208	-166	-67	-99	Tvarditsa
BG344	SZR	Стара Загора	7860	3841	4019	9561	4677	4884	-1701	-836	-865	Stara Zagora
	SZR04	Братя Даскалови	355	183	172	314	139	175	41	44	-3	Bratya Daskalovi
	SZR37	Гурково	74	30	44	102	45	57	-28	-15	-13	Gurkovo
	SZR07	Гълъбово	379	223	156	393	181	212	-14	42	-56	Galabovo
	SZR12	Казанлък	1557	718	839	2012	938	1074	-455	-220	-235	Kazanlak
	SZR22	Мъглиж	162	68	94	362	176	186	-200	-108	-92	Maglzh
	SZR38	Николаево	90	39	51	100	41	59	-10	-2	-8	Nikolaevo
	SZR23	Опан	191	96	95	112	63	49	79	33	46	Opan
	SZR24	Павел баня	233	117	116	316	143	173	-83	-26	-57	Pavel Banya
	SZR27	Раднево	615	319	296	857	450	407	-242	-131	-111	Radnevo
	SZR31	Стара Загора	3715	1829	1886	4332	2176	2156	-617	-347	-270	Stara Zagora
	SZR36	Чирпан	489	219	270	661	325	336	-172	-106	-66	Chirpan
BG343	JAM	Ямбол	3050	1566	1484	4656	2243	2413	-1606	-677	-929	Yambol
	JAM03	Болярово	358	197	161	214	108	106	144	89	55	Bolyarovo
	JAM07	Елхово	355	173	182	581	272	309	-226	-99	-127	Elhovo
	JAM22	Стралджа	223	128	95	368	184	184	-145	-56	-89	Straldzha
	JAM25	Тунджа	796	420	376	843	419	424	-47	1	-48	Tundzha
	JAM26	Ямбол	1318	648	670	2650	1260	1390	-1332	-612	-720	Yambol
<i>BG4</i>	<i>BG4</i>	<i>Югозападна и Южна централна България</i>	<i>71897</i>	<i>34143</i>	<i>37754</i>	<i>74545</i>	<i>35341</i>	<i>39204</i>	<i>-2648</i>	<i>-1198</i>	<i>-1450</i>	<i>South-West and South Central Bulgaria</i>
BG41	BG41	Югозападен	45778	21820	23958	39480	18894	20586	6298	2926	3372	South-West
BG413	BLG	Благоевград	4758	2175	2583	6202	2820	3382	-1444	-645	-799	Blagoevgrad
	BLG01	Банско	124	65	59	199	96	103	-75	-31	-44	Bansko
	BLG02	Белица	102	33	69	159	64	95	-57	-31	-26	Belitsa
	BLG03	Благоевград	2078	973	1105	1976	911	1065	102	62	40	Blagoevgrad
	BLG11	Гоце Делчев	382	179	203	509	254	255	-127	-75	-52	Gotse Delchev
	BLG13	Гърмен	44	21	23	159	68	91	-115	-47	-68	Garmen
	BLG28	Кресна	58	29	29	122	59	63	-64	-30	-34	Kresna
	BLG33	Петрич	674	296	378	1022	453	569	-348	-157	-191	Petrich

4. Механичен прираст на населението през 2010 г. по пол, по статистически зони, статистически райони и по области и общини Migration increase of the population by sex, by statistical zone, statistical region and by district and municipality in 2010

(Продължение)
(Continued)(Брой)
(Number)

NUTS	EKATTE	Статистически зони Статистически райони Области Общини	Заселени Immigrants			Изселени Emigrants			Механичен прираст Migration increase			Statistical zones, statistical regions, districts and municipalities
			общо Total	мъже Males	жени Females	общо Total	мъже Males	жени Females	общо Total	мъже Males	жени Females	
	BLG37	Разлог	262	117	145	307	154	153	-45	-37	-8	Razlog
	BLG40	Сандански	575	265	310	867	373	494	-292	-108	-184	Sandanski
	BLG42	Сатовча	98	37	61	238	121	117	-140	-84	-56	Satovcha
	BLG44	Симитли	136	56	80	262	109	153	-126	-53	-73	Simitli
	BLG49	Струмяни	76	40	36	106	57	49	-30	-17	-13	Strumyani
	BLG52	Хаджидимово	58	28	30	149	56	93	-91	-28	-63	Hadzhidimovo
	BLG53	Якоруда	91	36	55	127	45	82	-36	-9	-27	Yakoruda
BG415	KNL	Кюстендил	2405	1105	1300	3490	1648	1842	-1085	-543	-542	Kyustendil
	KNL04	Бобов дол	178	78	100	347	167	180	-169	-89	-80	Bobovdol
	KNL05	Бобошево	109	59	50	107	47	60	2	12	-10	Boboshevo
	KNL48	Дупница	758	357	401	1064	508	556	-306	-151	-155	Dupnitsa
	KNL27	Кочериново	212	94	118	217	101	116	-5	-7	2	Kocherinovo
	KNL29	Кюстендил	902	407	495	1357	632	725	-455	-225	-230	Kyustendil
	KNL31	Невестино	65	27	38	89	47	42	-24	-20	-4	Nevestino
	KNL38	Рила	48	21	27	114	56	58	-66	-35	-31	Rila
	KNL41	Сапарева баня	100	41	59	149	67	82	-49	-26	-23	Sapareva Banya
	KNL50	Трекляно	33	21	12	46	23	23	-13	-2	-11	Treklyano
BG414	PER	Перник	3299	1732	1567	3558	1743	1815	-259	-11	-248	Pernik
	PER08	Брезник	255	127	128	214	105	109	41	22	19	Breznik
	PER19	Земен	199	108	91	139	72	67	60	36	24	Zemen
	PER22	Ковачевци	382	231	151	95	51	44	287	180	107	Kovachevtsi
	PER32	Перник	1776	906	870	2260	1094	1166	-484	-188	-296	Pernik
	PER36	Радомир	476	252	224	654	321	333	-178	-69	-109	Radomir
	PER51	Трън	211	108	103	196	100	96	15	8	7	Tran
BG412	SFO	София	5114	2440	2674	5646	2590	3056	-532	-150	-382	Sofia
	SFO54	Антон	27	12	15	34	14	20	-7	-2	-5	Anton
	SFO06	Божурище	526	268	258	269	120	149	257	148	109	Bozhurishte
	SFO07	Ботевград	599	265	334	728	362	366	-129	-97	-32	Botevgrad
	SFO09	Годеч	95	42	53	118	54	64	-23	-12	-11	Godech
	SFO10	Горна Малина	232	100	132	213	110	103	19	-10	29	Gorna Malina
	SFO59	Долна баня	87	45	42	81	40	41	6	5	1	Dolna Banya
	SFO16	Драгоман	129	62	67	141	62	79	-12	0	-12	Dragoman
	SFO17	Елин Пелин	808	416	392	608	274	334	200	142	58	Elin Pelin
	SFO18	Етрополе	166	71	95	244	110	134	-78	-39	-39	Etropole
	SFO47	Златица	77	33	44	134	55	79	-57	-22	-35	Zlatitsa
	SFO20	Ихтиман	175	88	87	297	144	153	-122	-56	-66	Ihtiman
	SFO24	Копривщица	35	14	21	46	23	23	-11	-9	-2	Koprivshtitsa
	SFO25	Костенец	164	77	87	291	118	173	-127	-41	-86	Kostenets
	SFO26	Костинброд	495	253	242	373	157	216	122	96	26	Kostinbrod
	SFO56	Мирково	63	35	28	97	40	57	-34	-5	-29	Mirkovo
	SFO55	Пирдоп	118	38	80	187	95	92	-69	-57	-12	Pirdop
	SFO34	Правец	227	115	112	336	161	175	-109	-46	-63	Pravets
	SFO39	Самоков	575	268	307	740	332	408	-165	-64	-101	Samokov
	SFO43	Своге	299	132	167	467	214	253	-168	-82	-86	Svoge
	SFO45	Сливница	150	73	77	166	62	104	-16	11	-27	Slivnitsa
	SFO57	Чавдар	28	13	15	35	20	15	-7	-7	0	Chavdar
	SFO58	Челопеч	39	20	19	41	23	18	-2	-3	1	Chelopech
BG411	SOF	София (столица)	30202	14368	15834	20584	10093	10491	9618	4275	5343	Sofia cap.

4. Механичен прираст на населението през 2010 г. по пол, по статистически зони, статистически райони и по области и общини
Migration increase of the population by sex, by statistical zone, statistical region and by district and municipality in 2010

(Продължение)
(Continued)

(Брой)
(Number)

NUTS	EKATTE	Статистически зони Статистически райони Области Общини	Заселени Immigrants			Изселени Emigrants			Механичен прираст Migration increase			Statistical zones, statistical regions, districts and municipalities
			общо Total	мъже Males	жени Females	общо Total	мъже Males	жени Females	общо Total	мъже Males	жени Females	
	SOF46	Столична	30202	14368	15834	20584	10093	10491	9618	4275	5343	Stolichna
BG42	BG42	Южен централен	26119	12323	13796	35065	16447	18618	-8946	-4124	-4822	South Central
BG425	KRZ	Кърджали	2915	1412	1503	3958	1921	2037	-1043	-509	-534	Kardzhali
	KRZ02	Ардино	601	308	293	405	184	221	196	124	72	Ardino
	KRZ08	Джебел	151	77	74	253	124	129	-102	-47	-55	Dzhebel
	KRZ14	Кирково	306	168	138	486	250	236	-180	-82	-98	Kirkovo
	KRZ15	Крумовград	194	99	95	552	289	263	-358	-190	-168	Krumovgrad
	KRZ16	Кърджали	1372	629	743	1620	748	872	-248	-119	-129	Kardzhali
	KRZ21	Момчилград	173	81	92	375	180	195	-202	-99	-103	Momchilgrad
	KRZ35	Черноочене	118	50	68	267	146	121	-149	-96	-53	Chernoochene
BG423	PAZ	Пазарджик	3624	1642	1982	5350	2475	2875	-1726	-833	-893	Pazardzhik
	PAZ03	Батак	60	27	33	108	49	59	-48	-22	-26	Batak
	PAZ04	Белово	107	56	51	178	88	90	-71	-32	-39	Belovo
	PAZ06	Брацигово	122	52	70	221	99	122	-99	-47	-52	Bratsigovo
	PAZ08	Велинград	372	140	232	606	269	337	-234	-129	-105	Velingrad
	PAZ14	Лесичово	79	38	41	107	51	56	-28	-13	-15	Lesichovo
	PAZ19	Пазарджик	1608	760	848	2315	1101	1214	-707	-341	-366	Pazardzhik
	PAZ20	Панагюрище	452	210	242	658	291	367	-206	-81	-125	Panagyurishte
	PAZ21	Пещера	213	97	116	336	164	172	-123	-67	-56	Peshtera
	PAZ24	Ракитово	138	49	89	221	96	125	-83	-47	-36	Rakitovo
	PAZ29	Септември	367	166	201	494	212	282	-127	-46	-81	Septemvri
	PAZ32	Стрелча	106	47	59	106	55	51	0	-8	8	Strelcha
BG421	PDV	Пловдив	13187	6151	7036	16035	7417	8618	-2848	-1266	-1582	Plovdiv
	PDV01	Асеновград	988	459	529	1244	588	656	-256	-129	-127	Asenovgrad
	PDV07	Брезово	176	90	86	200	90	110	-24	0	-24	Brezovo
	PDV12	Калояново	423	219	204	312	161	151	111	58	53	Kaloyanovo
	PDV13	Карлово	895	382	513	1397	636	761	-502	-254	-248	Karlovo
	PDV39	Кричим	66	33	33	164	68	96	-98	-35	-63	Krichim
	PDV42	Куклен	82	36	46	123	55	68	-41	-19	-22	Kuklen
	PDV15	Лъки	75	43	32	119	64	55	-44	-21	-23	Laki
	PDV17	Марица	844	400	444	651	282	369	193	118	75	Maritsa
	PDV40	Перущица	56	25	31	80	30	50	-24	-5	-19	Perushtitsa
	PDV22	Пловдив	6972	3220	3752	8050	3766	4284	-1078	-546	-532	Plovdiv
	PDV23	Първомай	593	290	303	705	331	374	-112	-41	-71	Parvomay
	PDV25	Раковски	325	143	182	535	227	308	-210	-84	-126	Rakovski
	PDV26	Родопи	564	270	294	769	362	407	-205	-92	-113	Rodopi
	PDV28	Садово	239	122	117	294	128	166	-55	-6	-49	Sadovo
	PDV43	Сопот	194	102	92	379	186	193	-185	-84	-101	Sopot
	PDV41	Стамболийски	310	144	166	470	216	254	-160	-72	-88	Stamboliyski
	PDV33	Съединение	203	89	114	260	107	153	-57	-18	-39	Saedinenie
	PDV37	Хисаря	182	84	98	283	120	163	-101	-36	-65	Hisarya
BG424	SML	Смолян	1773	860	913	3434	1610	1824	-1661	-750	-911	Smolyan
	SML02	Баните	36	19	17	173	89	84	-137	-70	-67	Banite
	SML05	Борино	20	12	8	99	50	49	-79	-38	-41	Borino
	SML09	Девин	194	100	94	330	142	188	-136	-42	-94	Devin
	SML10	Доспат	96	41	55	285	133	152	-189	-92	-97	Dospat
	SML11	Златоград	248	122	126	351	173	178	-103	-51	-52	Zlatograd



4. Механичен прираст на населението през 2010 г. по пол, по статистически зони, статистически райони и по области и общини Migration increase of the population by sex, by statistical zone, statistical region and by district and municipality in 2010

(Продължение и край)
(Continued and end)

(Брой)
(Number)

NUTS	ЕКАТТЕ	Статистически зони Статистически райони Области Общини	Заселени Immigrants			Изселени Emigrants			Механичен прираст Migration increase			Statistical zones, statistical regions, districts and municipalities
			общо Total	мъже Males	жени Females	общо Total	мъже Males	жени Females	общо Total	мъже Males	жени Females	
	SML16	Мадан	215	105	110	326	164	162	-111	-59	-52	Madan
	SML18	Неделино	67	32	35	274	144	130	-207	-112	-95	Nedelino
	SML27	Рудозем	68	30	38	198	82	116	-130	-52	-78	Rudozem
	SML31	Смолян	728	355	373	1161	517	644	-433	-162	-271	Smolyan
	SML38	Чепеларе	101	44	57	237	116	121	-136	-72	-64	Chepelare
BG422	НКВ	Хасково	4620	2258	2362	6288	3024	3264	-1668	-766	-902	Haskovo
	НКВ09	Димитровград	951	483	468	1460	682	778	-509	-199	-310	Dimitrovgrad
	НКВ11	Ивайловград	100	46	54	188	90	98	-88	-44	-44	Ivaylovgrad
	НКВ17	Любимец	197	101	96	217	116	101	-20	-15	-5	Lyubimets
	НКВ18	Маджарово	136	71	65	51	20	31	85	51	34	Madzharovo
	НКВ19	Минерални бани	251	146	105	180	87	93	71	59	12	Mineralni Bani
	НКВ28	Свиленград	378	171	207	514	232	282	-136	-61	-75	Svilengrad
	НКВ29	Симеоновград	127	62	65	260	135	125	-133	-73	-60	Simeonovgrad
	НКВ30	Стамболово	124	70	54	144	66	78	-20	4	-24	Stambolovo
	НКВ32	Тополовград	221	114	107	428	223	205	-207	-109	-98	Topolovgrad
	НКВ33	Харманли	399	189	210	573	295	278	-174	-106	-68	Harmanli
	НКВ34	Хасково	1736	805	931	2273	1078	1195	-537	-273	-264	Haskovo
		Чужбина	27708	12607	15101	3518	1910	1608	24190	10697	13493	Foreign country

¹Механичното движение на населението (миграция) включва лицата, които са променили настоящия си адрес не само в рамките на страната, но и извън нея.

¹The mechanical movement of the population has included all persons changed their present address in the country and abroad.

5. Миграция между статистическите райони през 2010 година
Migration between of the statistical region in 2010

(Брой)
(Number)

Изселени от статистическите райони	Заселени в статистическите райони Immigrants in the statistical regions						Общо изселени Emigrants - total	Emigrants from statistical regions
	Северозападен North-West	Северен централен North Central	Североизточен North-East	Югоизточен South-East	Югозападен South-West	Южен централен South Central		
Северозападен	11301	1422	871	650	6382	740	21366	North-West
Северен централен	1234	11867	2777	1199	3328	795	21200	North Central
Североизточен	539	1923	13368	1183	2681	687	20381	North-East
Югоизточен	456	992	1531	16863	4458	2241	26541	South-East
Югозападен	3479	1645	1721	2301	22144	2752	34042	South-West
Южен централен	572	586	842	2686	5944	17534	28164	South Central
Общо заселени	17581	18435	21110	24882	44937	24749	151694	Immigrants - total

6. Миграция между градовете на статистическите райони през 2010 година
Migration between the urban areas of the statistical region in 2010

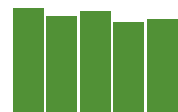
(Брой)
(Number)

Изселени от градовете на статистическите райони	Заселени в градовете на статистическите райони Immigrants in the urban areas of the statistical regions						Общо изселени от градовете Emigrants from the urban areas - total	Emigrants from the urban areas of the statistical regions
	Северозападен North-West	Северен централен North Central	Североизточен North-East	Югоизточен South-East	Югозападен South-West	Южен централен South Central		
Северозападен	1910	815	540	387	4303	383	8338	North-West
Северен централен	722	3034	1709	817	2638	528	9448	North Central
Североизточен	274	1007	3992	741	2201	429	8644	North-East
Югоизточен	231	636	1044	4705	3778	1245	11639	South-East
Югозападен	1832	1099	1252	1844	9336	1900	17263	South-West
Южен централен	286	345	627	1406	4480	4965	12109	South Central
Общо заселени в градовете	5255	6936	9164	9900	26736	9450	67441	Immigrants in the urban areas - total

7. Миграция от градовете в селата на статистическите райони през 2010 година
Migration from urban to rural areas of the statistical region in 2010

(Брой)
(Number)

Изселени от градовете на статистическите райони	Заселени в селата на статистическите райони Immigrants in the rural areas of the statistical regions						Общо изселени от градовете Emigrants from the urban areas - total	Emigrants from the urban areas of the statistical regions
	Северозападен North-West	Северен централен North Central	Североизточен North-East	Югоизточен South-East	Югозападен South-West	Южен централен South Central		
Северозападен	4083	142	56	73	291	84	4729	North-West
Северен централен	234	3359	207	112	112	90	4114	North Central
Североизточен	111	353	3441	159	90	93	4247	North-East
Югоизточен	84	103	105	5353	116	293	6054	South-East
Югозападен	1251	366	264	281	6217	471	8850	South-West
Южен централен	136	77	53	531	185	4905	5887	South Central
Общо заселени в селата	5899	4400	4126	6509	7011	5936	33881	Immigrants in the rural areas - total



8. Миграция от селата в градовете на статистическите райони през 2010 година

Migration from rural to urban areas of the statistical region in 2010

(Брой)
(Number)

Изселени от селата на статистическите райони	Заселени в градове на статистическите райони Immigrants in the urban areas of the statistical regions						Общо изселени от селата Emigrants from the rural areas - total	Emigrants from the rural areas of the statistical regions
	Северозападен North-West	Северен централен North Central	Североизточен North-East	Югоизточен South-East	Югозападен South-West	Южен централен South Central		
Северозападен	3493	338	204	138	1542	195	5910	North-West
Северен централен	159	3996	612	173	508	107	5555	North Central
Североизточен	87	265	4154	168	326	91	5091	North-East
Югоизточен	73	141	229	4735	500	438	6116	South-East
Югозападен	213	108	124	128	5361	245	6179	South-West
Южен централен	98	110	108	495	1161	5471	7443	South Central
Общо заселени в градовете	4123	4958	5431	5837	9398	6547	36294	Immigrants in the urban areas - total

9. Миграция между селата на статистическите райони през 2010 година

Migration between the rural areas of the statistical region in 2010

(Брой)
(Number)

Изселени от селата на статистическите райони	Заселени в селата на статистическите райони Immigrants in the rural areas of the statistical regions						Общо изселени от селата Emigrants from the rural areas - total	Emigrants from the rural areas of the statistical regions
	Северозападен North-West	Северен централен North Central	Североизточен North-East	Югоизточен South-East	Югозападен South-West	Южен централен South Central		
Северозападен	1815	127	71	52	246	78	2389	North-West
Северен централен	119	1478	249	97	70	70	2083	North Central
Североизточен	67	298	1781	115	64	74	2399	North-East
Югоизточен	68	112	153	2070	64	265	2732	South-East
Югозападен	183	72	81	48	1230	136	1750	South-West
Южен централен	52	54	54	254	118	2193	2725	South Central
Общо заселени в селата	2304	2141	2389	2636	1792	2816	14078	Immigrants in the rural areas - total

10. Нетна миграция между статистическите райони през 2010 година
Net migration between the statistical regions in 2010

(Брой)
(Number)

Механичен прираст в статистическите райони	Механичен прираст в статистическите райони Migration increase in the statistical regions						Migration increase in the statistical regions
	Северозападен North-West	Северен централен North Central	Североизточен North-East	Югоизточен South-East	Югозападен South-West	Южен централен South Central	
Северозападен	0	188	332	194	2903	168	North-West
Северен централен	-188	0	854	207	1683	209	North Central
Североизточен	-332	-854	0	-348	960	-155	North-East
Югоизточен	-194	-207	348	0	2157	-445	South-East
Югозападен	-2903	-1683	-960	-2157	0	-3192	South-West
Южен централен	-168	-209	155	445	3192	0	South Central
Механичен прираст	-3785	-2765	729	-1659	10895	-3415	Migration increase

11. Нетна миграция между градовете на статистическите райони през 2010 година
Net migration between the urban areas of the statistical regions in 2010

(Брой)
(Number)

Механичен прираст в градовете на статистическите райони	Механичен прираст в градовете на статистическите райони Migration increase in the urban areas of the statistical regions						Migration increase in the urban areas of the statistical regions
	Северозападен North-West	Северен централен North Central	Североизточен North-East	Югоизточен South-East	Югозападен South-West	Южен централен South Central	
Северозападен	0	93	266	156	2471	97	North-West
Северен централен	-93	0	702	181	1539	183	North Central
Североизточен	-266	-702	0	-303	949	-198	North-East
Югоизточен	-156	-181	303	0	1934	-161	South-East
Югозападен	-2471	-1539	-949	-1934	0	-2580	South-West
Южен централен	-97	-183	198	161	2580	0	South Central
Механичен прираст	-3083	-2512	520	-1739	9473	-2659	Migration increase

12. Нетна миграция от градовете в селата на статистическите райони през 2010 година
Net migration from urban to rural areas of the statistical regions in 2010

(Брой)
(Number)

Механичен прираст в градовете на статистическите райони	Механичен прираст в селата на статистическите райони Migration increase in the rural areas of the statistical regions						Migration increase in the urban areas of the statistical regions
	Северозападен North-West	Северен централен North Central	Североизточен North-East	Югоизточен South-East	Югозападен South-West	Южен централен South Central	
Северозападен	0	-92	-55	-11	-960	-52	North-West
Северен централен	92	0	-146	9	-254	13	North Central
Североизточен	55	146	0	54	-174	40	North-East
Югоизточен	11	-9	-54	0	-165	-238	South-East
Югозападен	960	254	174	165	0	286	South-West
Южен централен	52	-13	-40	238	-286	0	South Central
Механичен прираст	1170	286	-121	455	-1839	49	Migration increase



13. Нетна миграция от селата в градовете на статистическите райони през 2010 година Net migration from rural to urban areas of the statistical regions in 2010

(Брой)
(Number)

Механичен прираст в селата на статистическите райони	Механичен прираст в градовете на статистическите райони Migration increase in the urban areas of the statistical regions						Migration increase in the rural areas of the statistical regions
	Северозападен North-West	Северен централен North Central	Североизточен North-East	Югоизточен South-East	Югозападен South-West	Южен централен South Central	
Северозападен	0	179	117	65	1329	97	North-West
Северен централен	-179	0	347	32	400	-3	North Central
Североизточен	-117	-347	0	-61	202	-17	North-East
Югоизточен	-65	-32	61	0	372	-57	South-East
Югозападен	-1329	-400	-202	-372	0	-916	South-West
Южен централен	-97	3	17	57	916	0	South Central
Механичен прираст	-1787	-597	340	-279	3219	-896	Migration increase

14. Нетна миграция между селата на статистическите райони през 2010 година Net migration between the rural areas of the statistical regions in 2010

(Брой)
(Number)

Механичен прираст в селата на статистическите райони	Механичен прираст в селата на статистическите райони Migration increase in the rural areas of the statistical regions						Migration increase in the rural areas of the statistical regions
	Северозападен North-West	Северен централен North Central	Североизточен North-East	Югоизточен South-East	Югозападен South-West	Южен централен South Central	
Северозападен	0	8	4	-16	63	26	North-West
Северен централен	-8	0	-49	-15	-2	16	North Central
Североизточен	-4	49	0	-38	-17	20	North-East
Югоизточен	16	15	38	0	16	11	South-East
Югозападен	-63	2	17	-16	0	18	South-West
Южен централен	-26	-16	-20	-11	-18	0	South Central
Механичен прираст	-85	58	-10	-96	42	91	Migration increase

**ПАЗАР НА ТРУДА
LABOUR MARKET**



VI. Пазар на труда

1. Наети лица по трудово или служебно правоотношение през 2010 г. по икономически дейности, статистически зони, статистически райони и по области

Employees under labour contract by economic activity groupings, statistical zone, statistical region and by district in 2010

(Среден годишен брой)
(Average annual number)

NUTS	EKATTE	Статистически зони Статистически райони Области	Общо Total	Икономически дейности Economic activity groupings					Статистически зони, статистически райони и области
				селско, горско и рибно стопанство Agriculture, forestry and fishing	добивна промишленост Mining and quarrying	преработваща промишленост Manufacturing	производство и разпределение на електрическа и топлоенергия и газ Electricity, gas, steam and air conditioning supply	дейности, свързани с води; управление на отпадъци и възстановяване Water supply; sewerage, waste management and remediation activities	
BG	BG	Общо за страната	2242607	65390	24584	498327	32428	34749	Total
BG3	BG3	Северна и Югоизточна България	972262	46477	11852	244797	17703	16885	North and South- East Bulgaria
BG31	NW	Северозападен	184320	9431	1117	49713	6116	4283	North-West
BG311	VID	Видин	18359	776	..	3236	..	586	Vidin
BG313	VRC	Враца	42157	1823	..	8311	..	1248	Vratsa
BG315	LOV	Ловеч	34199	1351	62	13259	70	624	Lovech
BG312	MON	Монтана	28583	1619	..	8982	..	722	Montana
BG314	PVN	Плевен	61022	3862	740	15925	527	1103	Pleven
BG32	NC	Северен централен	228917	12848	651	73462	1663	3640	North Central
BG321	VTR	Велико Търново	70493	3942	139	20520	608	1059	Veliko Tarnovo
BG322	GAB	Габрово	39945	613	..	18582	216	660	Gabrovo
BG324	RAZ	Разград	26239	2543	69	6662	..	650	Razgrad
BG323	RSE	Русе	70957	3363	355	23181	798	744	Ruse
BG325	SLS	Силистра	21283	2387	..	4517	..	527	Silistra
BG33	NE	Североизточен	263353	12988	1026	48695	3053	4827	North-East
BG331	VAR	Варна	150670	3298	652	20049	2688	2533	Varna
BG332	DOB	Добрич	42993	4808	..	9172	..	778	Dobrich
BG334	TGV	Търговище	27759	2069	..	7862	..	599	Targovishte
BG333	SHU	Шумен	41931	2813	..	11612	..	917	Shumen
BG34	SE	Югоизточен	295672	11210	9058	72927	6871	4135	South-East
BG341	BGS	Бургас	118872	3743	1053	19547	1025	1823	Burgas
BG342	SLV	Сливен	37796	1719	374	10274	410	535	Sliven
BG344	SZR	Стара Загора	108244	3603	7396	32730	5253	1310	Stara Zagora
BG343	JAM	Ямбол	30760	2145	235	10376	183	467	Yambol
BG4	BG4	Югозападна и Южна централна България	1270345	18913	12732	253530	14725	17864	South-West and South Central Bulgaria
BG41	SW	Югозападен	885419	6661	8742	132782	10646	11267	South-West
BG413	BLG	Благоевград	86088	1854	78	33552	449	1377	Blagoevgrad
BG415	KNL	Кюстендил	33145	472	..	10202	..	820	Kyustendil
BG414	PER	Перник	29106	620	..	7637	..	449	Pernik
BG412	SFO	София	55216	1996	3729	16806	91	1335	Sofia
BG411	SOF	София (столица)	681864	1719	620	64585	8555	7286	Sofia cap.
BG42	SC	Южен централен	384926	12252	3990	120748	4079	6597	South Central
BG425	KRZ	Кърджали	29259	607	..	10168	187	464	Kardzhali
BG423	PAZ	Пазарджик	61272	3099	..	20693	281	1172	Pazardzhik
BG421	PDV	Пловдив	208438	5016	662	65440	2715	3067	Ploddiv
BG424	SML	Смолян	31386	1128	1252	9863	202	610	Smolyan
BG422	HKV	Хасково	54571	2402	241	14584	694	1284	Haskovo



1. Наети лица по трудово или служебно правоотношение през 2010 г. по икономически дейности, статистически зони, статистически райони и по области

Employees under labour contract by economic activity groupings, statistical zone, statistical region and by district in 2010

(Продължение)
(Continued)

(Среден годишен брой)
(Average annual number)

NUTS	EKATTE	Статистически зони Статистически райони Области	Икономически дейности Economic activity groupings						Statistical zones, statistical regions and districts
			строителство Construction	търговия, ремонт на автомобили и мотоциклети Wholesale and retail trade; repair of motor vehicles and motorcycles	транспорт, складиране и пощи Transportation and storage	хотелиерство и ресторантьор- ство Accommodation and food service activities	информационни и далекосъобщителни услуги Information and communication	финансови и застрахователни дейности Financial and insurance activities	
BG	BG	Общо за страната	159552	396487	136087	110834	62747	56463	Total
BG3	BG3	Северна и Югоизточна България	69965	154246	58550	51485	7687	12854	North and South- East Bulgaria
BG31	NW	Северозападен	9935	25875	8605	5601	1090	2106	North-West
BG311	VID	Видин	817	2404	1108	653	130	206	Vidin
BG313	VRC	Враца	3470	5299	2169	1045	266	572	Vratsa
BG315	LOV	Ловеч	1022	4718	1345	1495	219	398	Lovech
BG312	MON	Монтана	958	3719	886	775	134	282	Montana
BG314	PVN	Плевен	3668	9735	3097	1633	341	648	Pleven
BG32	NC	Северен централен	12355	35181	14168	8173	1782	2820	North Central
BG321	VTR	Велико Търново	3636	11442	4526	2668	755	1214	Veliko Tarnovo
BG322	GAB	Габрово	1739	5458	1537	1468	178	261	Gabrovo
BG324	RAZ	Разград	1577	3719	1252	654	80	250	Razgrad
BG323	RSE	Русе	4337	11148	5953	2649	695	846	Ruse
BG325	SLS	Силистра	1066	3414	900	734	74	249	Silistra
BG33	NE	Североизточен	21167	46962	18422	18161	2749	4015	North-East
BG331	VAR	Варна	14587	30052	13625	12952	2162	2904	Varna
BG332	DOB	Добрич	2261	6970	1591	3359	282	480	Dobrich
BG334	TGV	Търговище	1984	3614	1339	675	67	176	Targovishte
BG333	SHU	Шумен	2335	6326	1867	1175	238	455	Shumen
BG34	SE	Югоизточен	26508	46228	17355	19550	2066	3913	South-East
BG341	BGS	Бургас	12333	21030	9695	13460	1220	1874	Burgas
BG342	SLV	Сливен	2492	6246	1769	1435	77	432	Sliven
BG344	SZR	Стара Загора	9389	14315	4720	3578	635	1336	Stara Zagora
BG343	JAM	Ямбол	2294	4637	1171	1077	134	271	Yambol
BG4	BG4	Югозападна и Южна централна България	89587	242241	77537	59349	55060	43609	South-West and South Central Bulgaria
BG41	SW	Югозападен	64719	177111	56641	41720	51941	39173	South-West
BG413	BLG	Благоевград	5825	10703	3404	5082	553	1363	Blagoevgrad
BG415	KNL	Кюстендил	1619	4312	1701	1139	69	259	Kyustendil
BG414	PER	Перник	3014	4442	1237	1160	205	217	Pernik
BG412	SFO	София	3086	8920	2516	3167	292	251	Sofia
BG411	SOF	София (столица)	51175	148734	47783	31172	50822	37083	Sofia cap.
BG42	SC	Южен централен	24868	65130	20896	17629	3119	4436	South Central
BG425	KRZ	Кърджали	1742	3948	941	1089	101	240	Kardzhali
BG423	PAZ	Пазарджик	2576	9423	2782	2801	412	556	Pazardzhik
BG421	PDV	Пловдив	13398	38955	12544	9451	2000	2601	Plovdiv
BG424	SML	Смолян	2912	3219	1148	2074	118	221	Smolyan
BG422	HKV	Хасково	4240	9585	3481	2214	488	818	Haskovo

VI. Пазар на труда

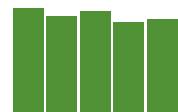
1. Наети лица по трудово или служебно правоотношение през 2010 г. по икономически дейности, статистически зони, статистически райони и по области

Employees under labour contract by economic activity groupings, statistical zone, statistical region and by district in 2010

(Продължение)
(Continued)

(Среден годишен брой)
(Average annual number)

NUTS	EKATTE	Статистически зони Статистически райони Области	Икономически дейности Economic activity groupings					образоване Education	Statistical zones, statistical regions and districts
			операции с недвижими имоти Real estate activities	професионални дейности и научни изследвания Professional, scientific and technical activities	административни и спомагателни дейности Administrative and support service activities	държавно управление Public administration and defence; compulsory social security			
BG	BG	Общо за страната	24146	70622	95635	116996	164093	Total	
BG3	BG3	Северна и Югоизточна България	9470	16640	31471	50834	81692	North and South- East Bulgaria	
BG31	NW	Северозападен	1370	1939	5660	13258	17946	North-West	
BG311	VID	Видин	153	191	887	1938	1912	Vidin	
BG313	VRC	Враца	250	315	1272	2976	4141	Vratsa	
BG315	LOV	Ловеч	154	375	621	2330	2929	Lovech	
BG312	MON	Монтана	181	174	1162	2443	2920	Montana	
BG314	PVN	Плевен	632	884	1718	3571	6044	Pleven	
BG32	NC	Северен централен	1561	3181	4777	12440	19383	North Central	
BG321	VTR	Велико Търново	528	1090	1085	4258	6499	Veliko Tarnovo	
BG322	GAB	Габрово	..	479	770	1570	2578	Gabrovo	
BG324	RAZ	Разград	..	258	873	1841	3049	Razgrad	
BG323	RSE	Русе	516	1158	1537	3143	4875	Ruse	
BG325	SLS	Силистра	125	196	512	1628	2382	Silistra	
BG33	NE	Североизточен	3334	6877	11299	12464	22774	North-East	
BG331	VAR	Варна	2501	5504	6420	5769	11369	Varna	
BG332	DOB	Добрич	332	615	1420	2490	3862	Dobrich	
BG334	TGV	Търговище	201	237	1607	1708	2897	Targovishte	
BG333	SHU	Шумен	300	521	1852	2497	4646	Shumen	
BG34	SE	Югоизточен	3205	4643	9735	12672	21589	South-East	
BG341	BGS	Бургас	1998	2492	4901	5642	8542	Burgas	
BG342	SLV	Сливен	313	355	1132	2184	3744	Sliven	
BG344	SZR	Стара Загора	553	1527	3118	3269	6922	Stara Zagora	
BG343	JAM	Ямбол	341	269	584	1577	2381	Yambol	
BG4	BG4	Югозападна и Южна централна България	14676	53982	64164	66162	82401	South-West and South Central Bulgaria	
BG41	SW	Югозападен	12000	47881	54749	46987	50661	South-West	
BG413	BLG	Благоевград	647	869	1718	3683	7917	Blagoevgrad	
BG415	KNL	Кюстендил	217	410	685	2227	2377	Kyustendil	
BG414	PER	Перник	194	280	1066	1651	2280	Pernik	
BG412	SFO	София	279	713	1553	2262	4299	Sofia	
BG411	SOF	София (столица)	10663	45609	49727	37164	33788	Sofia cap.	
BG42	SC	Южен централен	2676	6101	9415	19175	31740	South Central	
BG425	KRZ	Кърджали	..	296	340	2272	3562	Kardzhali	
BG423	PAZ	Пазарджик	..	640	1553	3073	5333	Pazardzhik	
BG421	PDV	Пловдив	1700	4184	5647	8424	15363	Plovdiv	
BG424	SML	Смолян	132	395	677	2147	2716	Smolyan	
BG422	HKV	Хасково	298	586	1198	3259	4766	Haskovo	



1. Наети лица по трудово или служебно правоотношение през 2010 г. по икономически дейности, статистически зони, статистически райони и по области

Employees under labour contract by economic activity groupings, statistical zone, statistical region and by district in 2010

(Продължение и край)
(Continued and end)

(Среден годишен брой)
(Average annual number)

NUTS	EKATTE	Статистически зони Статистически райони Области	Икономически дейности Economic activity groupings			Statistical zones, statistical regions and districts
			хуманно здравеопазване и социална работа Human health and social work activities	култура, спорт и развлечения Arts, entertainment and recreation	други дейности Other service activities	
BG	BG	Общо за страната	130335	30679	32453	Total
BG3	BG3	Северна и Югоизточна България	64569	12804	12281	North and South-East Bulgaria
BG31	NW	Северозападен	16173	1974	2128	North-West
BG311	VID	Видин	2028	261	357	Vidin
BG313	VRC	Враца	3471	362	474	Vratsa
BG315	LOV	Ловеч	2527	320	380	Lovech
BG312	MON	Монтана	2567	311	323	Montana
BG314	PVN	Плевен	5580	720	594	Pleven
BG32	NC	Северен централен	14830	3210	2792	North Central
BG321	VTR	Велико Търново	4687	960	877	Veliko Tarnovo
BG322	GAB	Габрово	2461	659	473	Gabrovo
BG324	RAZ	Разград	1916	403	233	Razgrad
BG323	RSE	Русе	3778	927	954	Ruse
BG325	SLS	Силистра	1988	261	255	Silistra
BG33	NE	Североизточен	16462	3990	4088	North-East
BG331	VAR	Варна	8407	2700	2498	Varna
BG332	DOB	Добрич	2963	613	635	Dobrich
BG334	TGV	Търговище	1930	310	441	Targovishte
BG333	SHU	Шумен	3162	367	514	Shumen
BG34	SE	Югоизточен	17104	3630	3273	South-East
BG341	BGS	Бургас	5300	1777	1417	Burgas
BG342	SLV	Сливен	3319	498	488	Sliven
BG344	SZR	Стара Загора	6479	1150	961	Stara Zagora
BG343	JAM	Ямбол	2006	205	407	Yambol
BG4	BG4	Югозападна и Южна централна България	65766	17875	20172	South-West and South Central Bulgaria
BG41	SW	Югозападен	42547	13731	15460	South-West
BG413	BLG	Благоевград	4493	1480	1041	Blagoevgrad
BG415	KNL	Кюстендил	2277	287	439	Kyustendil
BG414	PER	Перник	1777	272	372	Pernik
BG412	SFO	София	2554	826	541	Sofia
BG411	SOF	София (столица)	31446	10866	13067	Sofia cap.
BG42	SC	Южен централен	23219	4144	4712	South Central
BG425	KRZ	Кърджали	2185	310	262	Kardzhali
BG423	PAZ	Пазарджик	3909	438	695	Pazardzhik
BG421	PDV	Пловдив	12112	2291	2868	Plovdiv
BG424	SML	Смолян	1787	432	353	Smolyan
BG422	HKV	Хасково	3226	673	534	Haskovo

VI. Пазар на труда

2. Средна годишна заплата на наетите лица по трудово и служебно правоотношение през 2010 г. по икономически дейности, статистически зони, статистически райони и по области

Average annual wages and salaries of the employees under labour contract by economic activity groupings, statistical zone, statistical region and by district in 2010

(Левове)
(Levs)

NUTS	EKATTE	Статистически зони Статистически райони Области	Общо Total	Икономически дейности Economic activity groupings					Статистически зони, статистически райони и области
				селско, горско и рибно столанство Agriculture, forestry and fishing	добивна промишленост Mining and quarrying	преработваща промишленост Manufacturing	производство и разпределение на електрическа и топлоенергия и газ Electricity, gas, steam and air conditioning supply	дейности, свързани с води; управление на отпадъци и възстановяване Water supply; sewerage, waste management and remediation activities	
BG	BG	Общо за страната	7777	5750	12335	6601	16651	7654	Total
BG3	BG3	Северна и Югоизточна България	6765	5925	13582	6432	18529	7534	North and South- East Bulgaria
BG31	NW	Северозападен	6540	5451	7979	5640	22389	6849	North-West
BG311	VID	Видин	5422	5797	18451	4799	..	5697	Vidin
BG313	VRC	Враца	8509	5386	6669	5904	..	7607	Vratsa
BG315	LOV	Ловеч	5936	4875	4854	5946	7464	6616	Lovech
BG312	MON	Монтана	6028	5476	6859	5625	..	7094	Montana
BG314	PVN	Плевен	6093	5604	7822	5428	13348	6576	Pleven
BG32	NC	Северен централен	6236	5897	7302	6249	11863	7355	North Central
BG321	VTR	Велико Търново	6119	5397	5904	5587	11408	7599	Veliko Tarnovo
BG322	GAB	Габрово	6591	5578	..	7411	10606	7093	Gabrovo
BG324	RAZ	Разград	6071	5877	3850	6472	..	6219	Razgrad
BG323	RSE	Русе	6354	6460	8107	6025	12810	8227	Ruse
BG325	SLS	Силистра	5771	6028	..	5259	..	7365	Silistra
BG33	NE	Североизточен	6890	6499	8980	6613	14186	7570	North-East
BG331	VAR	Варна	7533	6579	9553	7706	14032	8486	Varna
BG332	DOB	Добрич	6130	7427	..	5080	23819	5419	Dobrich
BG334	TGV	Търговище	5620	5442	..	5820	5258	6487	Targovishte
BG333	SHU	Шумен	6214	5585	..	6468	13271	7576	Shumen
BG34	SE	Югоизточен	7205	5690	15240	7037	18638	8363	South-East
BG341	BGS	Бургас	7092	6033	9556	8681	15714	7546	Burgas
BG342	SLV	Сливен	6000	5295	7048	5575	12049	7030	Sliven
BG344	SZR	Стара Загора	8080	5538	16681	6828	19850	10809	Stara Zagora
BG343	JAM	Ямбол	6034	5662	8494	6046	15118	6214	Yambol
BG4	BG4	Югозападна и Южна централна България	8550	5317	11176	6764	14387	7767	South-West and South Central Bulgaria
BG41	SW	Югозападен	9572	5461	10391	7576	14084	8509	South-West
BG413	BLG	Благоевград	5683	5068	4806	5223	9005	6279	Blagoevgrad
BG415	KNL	Кюстендил	5891	5229	..	5352	..	5011	Kyustendil
BG414	PER	Перник	5890	5111	5707	6088	..	6078	Pernik
BG412	SFO	София	7749	5309	14464	9861	7930	5902	Sofia
BG411	SOF	София (столица)	10547	6251	10394	8721	14887	9949	Sofia cap.
BG42	SC	Южен централен	6197	5239	12893	5868	15176	6506	South Central
BG425	KRZ	Кърджали	5643	4746	..	5074	14856	7139	Kardzhali
BG423	PAZ	Пазарджик	6087	5498	..	5710	14933	7239	Pazardzhik
BG421	PDV	Пловдив	6462	5052	10071	6278	15705	6331	Plovdiv
BG424	SML	Смолян	6134	6127	7875	5500	12373	6379	Smolyan
BG422	HKV	Хасково	5638	5007	4608	5044	14111	6093	Haskovo



2. Средна годишна заплата на наетите лица по трудово и служебно правоотношение през 2010 г. по икономически дейности, статистически зони, статистически райони и по области

Average annual wages and salaries of the employees under labour contract by economic activity groupings, statistical zone, statistical region and by district in 2010

(Продължение)
(Continued)

(Левове)
(Levs)

NUTS	EКАТТЕ	Статистически зони Статистически райони Области	Икономически дейности Economic activity groupings						Статистически зони, статистически райони и области
			строителство Construction	търговия, ремонт на автомобили и мотоциклети Wholesale and retail trade; repair of motor vehicles and motorcycles	транспорт, складиране и пощи Transportation and storage	хотелиерство и ресторантьорство Accommodation and food service activities	информационни и далекосъобщителни услуги Information and communication	финансови и застрахователни дейности Financial and insurance activities	
BG	BG	Общо за страната	7042	6523	8222	4562	16729	16206	Total
BG3	BG3	Северна и Югоизточна България	6722	4722	7625	4387	8141	11549	North and South-East Bulgaria
BG31	NW	Северозападен	7268	4270	5499	3678	5294	11106	North-West
BG311	VID	Видин	4115	3993	6013	3262	4548	10171	Vidin
BG313	VRC	Враца	9492	4009	5086	3118	4638	11350	Vratsa
BG315	LOV	Ловеч	5344	4465	4896	3833	6074	11211	Lovech
BG312	MON	Монтана	5192	4318	4883	4144	4593	10733	Montana
BG314	PVN	Плевен	6925	4368	6037	3845	5859	11283	Pleven
BG32	NC	Северен централен	5649	4571	6558	3685	6749	11148	North Central
BG321	VTR	Велико Търново	5582	4450	6716	3531	7205	12061	Veliko Tarnovo
BG322	GAB	Габрово	5948	4309	5769	3812	7088	11024	Gabrovo
BG324	RAZ	Разград	5685	4542	5243	3659	5294	10174	Razgrad
BG323	RSE	Русе	5513	4892	7143	3649	6447	10587	Ruse
BG325	SLS	Силистра	5887	4383	5085	4131	5723	9668	Silistra
BG33	NE	Североизточен	5927	5098	10105	4859	9117	12574	North-East
BG331	VAR	Варна	5962	5403	11769	4972	9846	12949	Varna
BG332	DOB	Добрич	6626	4894	5385	5129	6248	10194	Dobrich
BG334	TGV	Търговище	5178	3970	4793	3514	6043	8925	Targovishte
BG333	SHU	Шумен	5665	4530	5840	3626	6829	14149	Shumen
BG34	SE	Югоизточен	7652	4710	6919	4442	9562	11039	South-East
BG341	BGS	Бургас	7062	4838	7899	4736	11545	11621	Burgas
BG342	SLV	Сливен	6299	3936	5237	3703	5813	10538	Sliven
BG344	SZR	Стара Загора	9160	4999	5927	3955	7023	10826	Stara Zagora
BG343	JAM	Ямбол	6094	4274	5328	3339	5796	8932	Yambol
BG4	BG4	Югозападна и Южна централна България	7291	7663	8673	4713	17926	17564	South-West and South Central Bulgaria
BG41	SW	Югозападен	7754	8782	9736	5021	18512	18306	South-West
BG413	BLG	Благоевград	6062	4128	4468	4407	7251	11710	Blagoevgrad
BG415	KNL	Кюстендил	5118	3844	5283	3621	4489	9970	Kyustendil
BG414	PER	Перник	7261	4123	4821	3166	4927	8831	Pernik
BG412	SFO	София	5574	6253	5049	4294	5841	10002	Sofia
BG411	SOF	София (столица)	8189	9551	10644	5312	18782	18715	Sofia cap.
BG42	SC	Южен централен	6086	4614	5792	3983	8198	10938	South Central
BG425	KRZ	Кърджали	5295	3893	4918	3579	5593	10639	Kardzhali
BG423	PAZ	Пазарджик	4818	4074	5499	4000	5069	9298	Pazardzhik
BG421	PDV	Пловдив	5773	4984	6235	4093	9257	11683	Plovdiv
BG424	SML	Смолян	8765	4161	4856	4071	5535	10133	Smolyan
BG422	HKV	Хасково	6338	4092	4969	3606	7661	10006	Haskovo

VI. Пазар на труда

2. Средна годишна заплата на наетите лица по трудово и служебно правоотношение през 2010 г. по икономически дейности, статистически зони, статистически райони и по области

Average annual wages and salaries of the employees under labour contract by economic activity groupings, statistical zone, statistical region and by district in 2010

(Продължение)
(Continued)

(Левове)
(Levs)

NUTS	EKATTE	Статистически зони Статистически райони Области	Икономически дейности Economic activity groupings					Статистически зони, статистически райони и области
			операции с недвижими имоти Real estate activities	професионални дейности и научни изследвания Professional, scientific and technical activities	административни и спомагателни дейности Administrative and support service activities	държавно управление Public administration and defence; compulsory social security	образование Education	
BG	BG	Общо за страната	7875	10520	5080	10141	8258	Total
BG3	BG3	Северна и Югоизточна България	6196	6758	4408	9014	8024	North and South- East Bulgaria
BG31	NW	Северозападен	5510	5418	3305	8422	7457	North-West
BG311	VID	Видин	5242	4353	3164	7912	7047	Vidin
BG313	VRC	Враца	5387	5869	2696	7992	7247	Vratsa
BG315	LOV	Ловеч	4792	5530	3907	8773	7657	Lovech
BG312	MON	Монтана	5552	4685	3419	8674	7232	Montana
BG314	PVN	Плевен	5788	5581	3534	8655	7742	Pleven
BG32	NC	Северен централен	5994	5709	3644	9159	7896	North Central
BG321	VTR	Велико Търново	5715	6408	3447	9654	8404	Veliko Tarnovo
BG322	GAB	Габрово	5552	4771	3281	8835	8008	Gabrovo
BG324	RAZ	Разград	6519	6234	3503	8474	7259	Razgrad
BG323	RSE	Русе	6784	5600	4192	9179	7934	Ruse
BG325	SLS	Силистра	4055	4044	3219	8909	7123	Silistra
BG33	NE	Североизточен	6807	7995	4721	9100	8340	North-East
BG331	VAR	Варна	7108	8589	5445	9637	8971	Varna
BG332	DOB	Добрич	5804	6276	4349	9160	7825	Dobrich
BG334	TGV	Търговище	5541	4906	3014	8514	7338	Targovishte
BG333	SHU	Шумен	6286	5194	3961	8214	7857	Shumen
BG34	SE	Югоизточен	5961	6215	5071	9410	8280	South-East
BG341	BGS	Бургас	5957	6326	6164	9820	8389	Burgas
BG342	SLV	Сливен	6212	5051	3855	9114	8285	Sliven
BG344	SZR	Стара Загора	5685	6617	4074	9177	8249	Stara Zagora
BG343	JAM	Ямбол	6199	4408	3749	8837	7973	Yambol
BG4	BG4	Югозападна и Южна централна България	8952	11658	5408	11010	8489	South-West and South Central Bulgaria
BG41	SW	Югозападен	9668	12392	5634	11952	8790	South-West
BG413	BLG	Благоевград	5994	4802	3943	8599	8294	Blagoevgrad
BG415	KNL	Кюстендил	4992	5690	4156	8371	7582	Kyustendil
BG414	PER	Перник	6027	4863	3210	8715	7222	Pernik
BG412	SFO	София	5056	6448	3179	8200	7770	Sofia
BG411	SOF	София (столица)	10172	12728	5841	12873	9226	ofia cap.
BG42	SC	Южен централен	5725	5815	4094	8700	8006	South Central
BG425	KRZ	Кърджали	5655	6554	4207	7751	7229	Kardzhali
BG423	PAZ	Пазарджик	4834	4728	3402	8134	7485	Pazardzhik
BG421	PDV	Пловдив	5988	5991	4353	9487	8721	Plovdiv
BG424	SML	Смолян	5243	6818	3839	7864	7165	Smolyan
BG422	HKV	Хасково	5750	4697	3882	8402	7340	Haskovo



2. Средна годишна заплата на наетите лица по трудово и служебно правоотношение през 2010 г. по икономически дейности, статистически зони, статистически райони и по области

Average annual wages and salaries of the employees under labour contract by economic activity groupings, statistical zone, statistical region and by district in 2010

(Продължение и край)
(Continued and end)

(Левове)
(Levs)

NUTS	EKATTE	Статистически зони Статистически райони Области	Икономически дейности Economic activity groupings			Statistical zones, statistical regions and districts
			хуманно здравеопазване и социална работа Human health and social work activities	култура, спорт и развлечения Arts, entertainment and recreation	други дейности Other service activities	
BG	BG	Общо за страната	7961	6669	5417	Total
BG3	BG3	Северна и Югоизточна България	7242	6022	4472	North and South-East Bulgaria
BG31	NW	Северозападен	7093	5529	4234	North-West
BG311	VID	Видин	5657	5250	3995	Vidin
BG313	VRC	Враца	7447	5858	4114	Vratsa
BG315	LOV	Ловеч	6491	5671	4119	Lovech
BG312	MON	Монтана	7170	6285	4776	Montana
BG314	PVN	Плевен	7634	5072	4253	Pleven
BG32	NC	Северен централен	6990	4948	4447	North Central
BG321	VTR	Велико Търново	6547	4470	4231	Veliko Tarnovo
BG322	GAB	Габрово	6694	5170	4254	Gabrovo
BG324	RAZ	Разград	6518	4760	4489	Razgrad
BG323	RSE	Русе	8532	5355	4857	Ruse
BG325	SLS	Силистра	5937	4969	3978	Silistra
BG33	NE	Североизточен	7757	5641	4581	North-East
BG331	VAR	Варна	8848	5821	4780	Varna
BG332	DOB	Добрич	6631	5669	4551	Dobrich
BG334	TGV	Търговище	6869	4412	3797	Targovishte
BG333	SHU	Шумен	6491	5307	4357	Shumen
BG34	SE	Югоизточен	7107	7655	4514	South-East
BG341	BGS	Бургас	7123	9275	4491	Burgas
BG342	SLV	Сливен	7350	6717	4361	Sliven
BG344	SZR	Стара Загора	6875	6031	4694	Stara Zagora
BG343	JAM	Ямбол	7407	5021	4347	Yambol
BG4	BG4	Югозападна и Южна централна България	8667	7131	5991	South-West and South Central Bulgaria
BG41	SW	Югозападен	9014	7671	6556	South-West
BG413	BLG	Благоевград	6410	5961	4476	Blagoevgrad
BG415	KNL	Кюстендил	6194	4678	4468	Kyustendil
BG414	PER	Перник	6328	5968	3844	Pernik
BG412	SFO	София	6395	4351	4471	Sofia
BG411	SOF	София (столица)	9957	8282	6955	Sofia cap.
BG42	SC	Южен централен	8030	5344	4143	South Central
BG425	KRZ	Кърджали	7088	4903	4126	Kardzhali
BG423	PAZ	Пазарджик	7424	4517	4175	Pazardzhik
BG421	PDV	Пловдив	8848	5232	4132	Plovdiv
BG424	SML	Смолян	6957	6237	4478	Smolyan
BG422	HKV	Хасково	6937	5896	3953	Haskovo

VI. Пазар на труда

3. Работна сила на 15 и повече навършени години, коефициенти на икономическа активност, заетост и безработица през 2010 г. по статистически зони, статистически райони и по области¹

Labour force 15 years of age and over, activity rate, employment rate and unemployment rate by statistical zone, statistical region and by district in 2010¹

NUTS	EKATTE	Статистически зони Статистически райони Области	Ръботна сила - хил. Labour force - thousands			Лица извън работната сила - хил. Person not in labour - thousands	Коефициент на иконо- мическа ак- тивност - % Activity rate - %	Коефициент на заетост - % Employed rate - %	Коефициент на безрабо- тица ¹ - % Unemployed rate ¹ - %	Statistical zones, statistical regions and districts
			общо Total	заети Employed	безработни ¹ Unemployed ¹					
BG	BG	Общо за страната	3400.9	3052.8	348.0	3136.7	52.0	46.7	10.2	Total
BG3	BG3	Северна и Югоизточна България	1665.2	1465.9	199.3	1714.9	49.3	43.4	12.0	North and South-East Bulgaria
BG31	BG31	Северозападен	352.5	313.7	38.8	431.6	45.0	40.0	11.0	North-West
BG311	VID	Видин	38.2	33.2	5.0	56.8	40.2	35.0	13.1	Vidin
BG313	VRC	Враца	74.3	67.9	6.4	95.8	43.7	39.9	8.6	Vratsa
BG315	LOV	Ловеч	62.3	57.2	5.0	68.5	47.6	43.8	8.0	Lovech
BG312	MON	Монтана	62.7	55.1	7.6	73.0	46.2	40.6	12.2	Montana
BG314	PVN	Плевен	115.0	100.3	14.8	137.4	45.6	39.7	12.8	Pleven
BG32	BG32	Северен централен	379.8	336.0	43.8	421.0	47.4	42.0	11.5	North Central
BG321	VTR	Велико Търново	108.7	94.5	14.2	134.0	44.8	38.9	13.1	Veliko Tarnovo
BG322	GAB	Габрово	55.5	51.4	4.2	59.4	48.3	44.7	7.5	Gabrovo
BG324	RAZ	Разград	54.1	41.8	12.2	59.5	47.6	36.8	22.6	Razgrad
BG323	RSE	Русе	112.4	104.8	7.6	106.5	51.3	47.9	6.8	Ruse
BG325	SLS	Силистра	49.1	43.5	5.6	61.5	44.4	39.3	11.4	Silistra
BG33	BG33	Североизточен	453.2	387.5	65.7	391.8	53.6	45.9	14.5	North-East
BG331	VAR	Варна	214.1	196.6	17.5	182.4	54.0	49.6	8.2	Varna
BG332	DOB	Добрич	90.3	75.5	14.8	81.7	52.5	43.9	16.4	Dobrich
BG334	TGV	Търговище	55.1	48.6	6.4	55.3	49.9	44.0	11.7	Targovishte
BG333	SHU	Шумен	93.7	66.7	27.0	72.3	56.4	40.2	28.8	Shumen
BG34	BG34	Югоизточен	479.7	428.7	51.0	470.5	50.5	45.1	10.6	South-East
BG341	BGS	Бургас	178.1	161.0	17.1	181.4	49.5	44.8	9.6	Burgas
BG342	SLV	Сливен	87.2	72.6	14.6	81.7	51.6	43.0	16.7	Sliven
BG344	SZR	Стара Загора	154.1	143.7	10.4	148.4	50.9	47.5	6.7	Stara Zagora
BG343	JAM	Ямбол	60.3	51.4	8.9	59.1	50.5	43.0	14.8	Yambol
BG4	BG4	Югозападна и Южна централна България	1735.6	1586.9	148.7	1421.8	55.0	50.3	8.6	South-West and South Central Bulgaria
BG41	BG41	Югозападен	1063.4	991.3	72.1	773.3	57.9	54.0	6.8	South-West
BG413	BLG	Благоевград	160.1	150.9	9.3	121.1	56.9	53.6	5.8	Blagoevgrad
BG415	KNL	Кюстендил	63.5	57.8	5.7	64.9	49.5	45.0	9.0	Kyustendil
BG414	PER	Перник	59.3	55.2	4.1	61.7	49.0	45.6	6.9	Pernik
BG412	SFO	София	112.2	103.5	8.8	107.5	51.1	47.1	7.8	Sofia
BG411	SOF	София (столица)	668.1	623.9	44.2	418.1	61.5	57.4	6.6	Sofia cap.
BG42	BG42	Южен централен	672.3	595.7	76.6	648.5	50.9	45.1	11.4	South Central
BG425	KRZ	Кърджали	50.6	48.1	(2.5)	81.6	38.3	36.4	(4.9)	Kardzhali
BG423	PAZ	Пазарджик	135.8	114.7	21.1	112.2	54.8	46.3	15.5	Pazardzhik
BG421	PDV	Пловдив	309.0	282.8	26.2	299.1	50.8	46.5	8.5	Plovdiv
BG424	SML	Смолян	59.5	48.1	11.4	50.6	54.0	43.7	19.2	Smolyan
BG422	HKV	Хасково	117.5	101.9	15.5	105.1	52.8	45.8	13.2	Haskovo

¹ Поради малкия обем на извадката данните, оградени в скоби, не са достатъчно точни.

¹ Due to a small sample figures in brackets are not reliable.

4. Работна сила на 15 - 64 навършени години, коефициенти на икономическа активност, заетост и безработица през 2010 г. по статистически зони, статистически райони и по области¹

Labour force 15 - 64 years of age, activity rate, employment rate and unemployment rate by statistical zone, statistical region and by district in 2010¹

NUTS	EKATTE	Статистически зони Статистически райони Области	Ръботна сила - хил. Labour force - thousands			Лица извън работната сила - хил. Person not in labour - thousands	Коефициент на иконо- мическа ак- тивност - % Activity rate - %	Коефициент на заетост - % Employed rate - %	Коефициент на безрабо- тица ¹ - % Unemployed rate ¹ - %	Statistical zones, statistical regions and districts
			общо Total	заети Employed	безработни Unemployed					
BG	BG	Общо за страната	3356.3	3010.4	345.9	1689.8	66.5	59.7	10.3	Total
BG3	BG3	Северна и Югоизточна България	1645.6	1447.2	198.4	932.6	63.8	56.1	12.1	North and South-East Bulgaria
BG31	BG31	Северозападен	348.8	310.2	38.6	227.3	60.5	53.8	11.1	North-West
BG311	VID	Видин	38.0	32.9	5.0	29.7	56.1	48.7	13.2	Vidin
BG313	VRC	Враца	73.4	67.0	6.4	52.9	58.1	53.1	8.7	Vratsa
BG315	LOV	Ловеч	61.8	56.8	5.0	33.1	65.1	59.8	8.1	Lovech
BG312	MON	Монтана	62.4	54.8	7.6	36.5	63.1	55.4	12.2	Montana
BG314	PVN	Плевен	113.2	98.7	14.5	75.1	60.1	52.4	12.9	Pleven
BG32	BG32	Северен централен	375.7	332.1	43.6	230.3	62.0	54.8	11.6	North Central
BG321	VTR	Велико Търново	107.1	93.0	14.2	73.6	59.3	51.4	13.2	Veliko Tarnovo
BG322	GAB	Габрово	54.6	50.5	4.1	27.4	66.6	61.6	7.6	Gabrovo
BG324	RAZ	Разград	53.5	41.5	12.1	35.8	59.9	46.4	22.6	Razgrad
BG323	RSE	Русе	111.8	104.3	7.6	56.3	66.5	62.0	6.8	Ruse
BG325	SLS	Силистра	48.6	43.0	5.6	37.3	56.6	50.0	11.5	Silistra
BG33	BG33	Североизточен	447.4	382.0	65.4	226.0	66.4	56.7	14.6	North-East
BG331	VAR	Варна	211.1	193.8	17.4	107.5	66.3	60.8	8.2	Varna
BG332	DOB	Добрич	89.5	74.7	14.8	45.8	66.1	55.2	16.5	Dobrich
BG334	TGV	Търговище	54.1	47.7	6.4	33.9	61.5	54.2	11.9	Targovishte
BG333	SHU	Шумен	92.7	65.9	26.8	38.8	70.5	50.1	28.9	Shumen
BG34	BG34	Югоизточен	473.7	422.9	50.8	249.0	65.5	58.5	10.7	South-East
BG341	BGS	Бургас	175.7	158.7	17.1	101.8	63.3	57.2	9.7	Burgas
BG342	SLV	Сливен	85.4	71.0	14.5	46.1	65.0	54.0	16.9	Sliven
BG344	SZR	Стара Загора	153.7	143.3	10.4	72.1	68.1	63.5	6.7	Stara Zagora
BG343	JAM	Ямбол	58.9	50.0	8.9	29.0	67.0	56.9	15.1	Yambol
BG4	BG4	Югозападна и Южна централна България	1710.8	1563.2	147.6	757.2	69.3	63.3	8.6	South-West and South Central Bulgaria
BG41	BG41	Югозападен	1044.9	973.8	71.1	396.1	72.5	67.6	6.8	South-West
BG413	BLG	Благоевград	159.9	150.7	9.2	72.5	68.8	64.9	5.7	Blagoevgrad
BG415	KNL	Кюстендил	63.0	57.3	5.7	31.2	66.8	60.8	9.1	Kyustendil
BG414	PER	Перник	58.7	54.6	4.1	29.5	66.6	61.9	7.0	Pernik
BG412	SFO	София	111.2	102.5	8.8	52.6	67.9	62.5	7.9	Sofia
BG411	SOF	София (столица)	652.1	608.7	43.4	210.2	75.6	70.6	6.7	Sofia cap.
BG42	BG42	Южен централен	665.9	589.4	76.4	361.1	64.8	57.4	11.5	South Central
BG425	KRZ	Кърджали	50.4	47.9	(2.5)	53.1	48.7	46.3	(4.9)	Kardzhali
BG423	PAZ	Пазарджик	134.1	113.1	21.0	61.7	68.5	57.8	15.7	Pazardzhik
BG421	PDV	Пловдив	306.5	280.3	26.2	165.8	64.9	59.4	8.5	Ploddiv
BG424	SML	Смолян	59.2	47.8	11.4	30.5	66.0	53.3	19.3	Smolyan
BG422	HKV	Хасково	115.7	100.3	15.4	50.0	69.8	60.5	13.3	Haskovo

¹ Поради малкия обем на извадката данните, оградени в скоби, не са достатъчно точни.

¹ Due to a small sample figures in brackets are not reliable.

5. Заети лица през 2010 г. по степен на образование, статистически зони, статистически райони и по области¹ Employed persons by level of education, statistical zone, statistical region and by district in 2010¹

(Хиляди)
(Thousands)

NUTS	EKATTE	Статистически зони Статистически райони Области	Общо Total	По степен на образование By level of education				Statistical zones, statistical regions and districts
				висше Higher	средно Upper Secondary		основно и по-ниско Lower secondary or lower	
					общо Total	в т. ч. професионално of which vocation		
BG	BG	Общо за страната	3052.8	831.2	1838.4	1226.5	383.3	Total
BG3	BG3	Северна и Югоизточна България	1465.9	343.2	912.3	651.1	210.4	North and South- East Bulgaria
BG31	BG31	Северозападен	313.7	75.1	213.7	149.3	24.9	North-West
BG311	VID	Видин	33.2	8.8	23.4	11.9	1.0	Vidin
BG313	VRC	Враца	67.9	18.7	43.8	30.6	5.3	Vratsa
BG315	LOV	Ловеч	57.2	14.7	38.2	24.0	4.3	Lovech
BG312	MON	Монтана	55.1	10.6	40.8	30.9	3.6	Montana
BG314	PVN	Плевен	100.3	22.3	67.4	51.9	10.6	Pleven
BG32	BG32	Северен централен	336.0	79.8	209.7	160.4	46.4	North Central
BG321	VTR	Велико Търново	94.5	26.5	60.8	42.4	7.2	Veliko Tarnovo
BG322	GAB	Габрово	51.4	13.7	33.3	28.7	4.4	Gabrovo
BG324	RAZ	Разград	41.8	7.6	23.3	19.0	10.9	Razgrad
BG323	RSE	Русе	104.8	25.0	67.9	51.5	11.9	Ruse
BG325	SLS	Силистра	43.5	6.9	24.5	18.7	12.1	Silistra
BG33	BG33	Североизточен	387.5	100.1	221.5	154.2	65.9	North-East
BG331	VAR	Варна	196.6	58.2	113.5	77.7	24.9	Varna
BG332	DOB	Добрич	75.5	16.4	43.5	29.7	15.6	Dobrich
BG334	TGV	Търговище	48.6	7.9	27.9	21.9	12.8	Targovishte
BG333	SHU	Шумен	66.7	17.6	36.5	25.0	12.6	Shumen
BG34	BG34	Югоизточен	428.7	88.2	267.4	187.2	73.2	South-East
BG341	BGS	Бургас	161.0	28.9	91.0	53.9	41.0	Burgas
BG342	SLV	Сливен	72.6	16.5	45.9	37.0	10.3	Sliven
BG344	SZR	Стара Загора	143.7	30.8	98.6	69.5	14.3	Stara Zagora
BG343	JAM	Ямбол	51.4	12.0	31.9	26.8	7.5	Yambol
BG4	BG4	Югозападна и Южна централна България	1586.9	488.0	926.0	575.4	172.9	South-West and South Central Bulgaria
BG41	BG41	Югозападен	991.3	354.1	565.2	339.0	71.9	South-West
BG413	BLG	Благоевград	150.9	25.6	96.3	50.5	29.0	Blagoevgrad
BG415	KNL	Кюстендил	57.8	11.0	40.3	29.8	6.5	Kyustendil
BG414	PER	Перник	55.2	10.7	41.6	23.0	2.9	Pernik
BG412	SFO	София	103.5	16.1	75.2	36.9	12.2	Sofia
BG411	SOF	София (столица)	623.9	290.7	311.9	198.8	21.3	Sofia cap.
BG42	BG42	Южен централен	595.7	133.9	360.8	236.4	100.9	South Central
BG425	KRZ	Кърджали	48.1	7.4	22.5	11.4	18.2	Kardzhali
BG423	PAZ	Пазарджик	114.7	21.3	74.5	49.1	18.9	Pazardzhik
BG421	PDV	Пловдив	282.8	72.1	173.8	112.9	37.0	Plovdiv
BG424	SML	Смолян	48.1	11.1	29.0	21.3	8.0	Smolyan
BG422	HKV	Хасково	101.9	22.1	61.0	41.8	18.9	Haskovo

¹Поради малкия обем на извадката данните, оградени в скоби, не са достатъчно точни.

¹Due to a small sample figures in brackets are not reliable.



6. Регистрирани безработни лица в бюрата по труда и равнище на безработица по статистически зони, статистически райони и по области и общини към 31.12.2010 година¹

Registered unemployed persons at the labour offices and level of unemployment by statistical zone, statistical region and by district and municipality as of 31.12.2010¹

NUTS	EKATTE	Статистически зони Статистически райони Области Общини	Регистрирани безработни лица - бр. Registered unemployed person - number			Равнище на безработица - % Level of unemployment - %	Statistical zones, statistical regions, districts and municipalities
			общо Total	от тях: of which:			
				на възраст до 29 години вкл. Not older than 29 ages	с продължителност на регистрацията повече от 1 година Registered more than one year		
BG	BG	Общо за страната	342419	61616	120597	9.2	Total
BG3	BG3	Северна и Югоизточна България	201227	35325	74054	10.3	North and South-East Bulgaria
BG31	BG31	Северозападен	57513	9908	23949	12.5	North-West
BG311	VID	Видин	7848	1464	3353	13.9	Vidin
	VID01	Белоградчик	824	216	357	21.5	Belogradchik
	VID03	Бойница	93	13	34	17.7	Boynitsa
	VID06	Брегово	547	87	198	20.6	Bregovo
	VID09	Видин	3369	529	1243	8.9	Vidin
	VID15	Грамада	217	30	121	20.8	Gramada
	VID16	Димово	1135	264	610	38.7	Dimovo
	VID22	Кула	447	70	226	18.2	Kula
	VID25	Макреш	106	14	41	15.8	Makresh
	VID30	Ново село	197	26	90	14.4	Novo Selo
	VID33	Ружинци	674	153	344	34.6	Ruzhintsi
	VID37	Чупрене	239	62	89	24.8	Chuprene
BG313	VRC	Враца	12739	2216	4576	13.0	Vratsa
	VRC05	Борован	700	111	254	28.7	Borovan
	VRC08	Бяла Слатина	2296	402	899	18.4	Byala Slatina
	VRC10	Враца	3711	602	1055	9.0	Vratsa
	VRC20	Козлодуй	1077	280	412	9.1	Kozloduy
	VRC21	Криводол	809	143	321	23.4	Krivodol
	VRC27	Мездра	1385	192	436	12.4	Mezdra
	VRC28	Мизия	708	103	303	18.3	Mizia
	VRC31	Оряхово	897	168	417	15.1	Oryahovo
	VRC32	Роман	691	129	321	22.3	Roman
	VRC35	Хайредин	465	86	158	20.6	Hayredin
BG315	LOV	Ловеч	9230	1488	4175	11.9	Lovech
	LOV02	Априлци	175	17	65	10.4	Apriltsi
	LOV17	Летница	263	21	135	11.9	Letnitsa
	LOV18	Ловеч	2474	333	966	8.5	Lovech
	LOV19	Луковит	1472	329	661	15.9	Lukovit
	LOV33	Тетевен	2259	393	1192	19.5	Teteven
	LOV34	Троян	1290	141	480	7.2	Troyan
	LOV36	Угърчин	704	119	357	24.1	Ugarchin
	LOV38	Ябланица	593	135	319	20.9	Yablanitsa
BG312	MON	Монтана	11718	2159	5231	14.7	Montana
	MON02	Берковица	1727	334	729	17.3	Berkovitsa
	MON04	Бойчиновци	653	123	246	14.9	Boychinovtsi
	MON07	Брусарци	609	111	331	25.1	Brusartsi
	MON11	Вълчедръм	1462	315	680	31.8	Valchedram
	MON12	Вършец	830	203	463	20.0	Varshets

VI. Пазар на труда

6. Регистрирани безработни лица в бюрата по труда и равнище на безработица по статистически зони, статистически райони и по области и общини към 31.12.2010 година¹

Registered unemployed persons at the labour offices and level of unemployment by statistical zone, statistical region and by district and municipality as of 31.12.2010¹

(Продължение)
(Continued)

NUTS	EKATTE	Статистически зони Статистически райони Области Общини	Регистрирани безработни лица - бр. Registered unemployed person - number			Равнище на безработица - % Level of unemployment - %	Statistical zones, statistical regions, districts and municipalities
			общо Total	от тях: of which:			
				на възраст до 29 години вкл. Not older than 29 ages	с продължителност на регистрацията повече от 1 година Registered more than one year		
	MON14	Георги Дамяново	153	16	53	12.8	Georgi Damyanovo
	MON24	Лом	2148	374	1097	13.4	Lom
	MON26	Медковец	241	33	111	13.1	Medkovets
	MON29	Монтана	2922	478	1013	9.3	Montana
	MON36	Чипровци	359	45	161	18.3	Chiprovtsi
	MON38	Якимово	614	127	347	31.3	Yakimovo
BG314	PVN	Плевен	15978	2581	6614	10.8	Pleven
	PVN03	Белене	617	82	152	10.2	Belene
	PVN08	Гулянци	1183	159	589	18.4	Gulyantsi
	PVN10	Долна Митрополия	1242	204	504	13.4	Dolna Mitropolia
	PVN11	Долни Дъбник	775	127	303	12.9	Dolni Dabnik
	PVN23	Искър	536	76	216	14.9	Iskar
	PVN39	Кнежа	922	131	417	13.3	Knezha
	PVN16	Левски	1150	142	390	10.1	Levski
	PVN21	Никопол	1018	153	530	18.3	Nikopol
	PVN24	Плевен	5327	1018	1861	7.2	Pleven
	PVN27	Пордим	401	78	184	14.3	Pordim
	PVN37	Червен Бряг	2807	411	1468	17.7	Cherven Bryag
BG32	BG32	Северен централен	45544	6746	17524	9.8	North Central
BG321	VTR	Велико Търново	11817	1852	4230	8.7	Veliko Tarnovo
	VTR04	Велико Търново	2974	541	724	6.8	Veliko Tarnovo
	VTR06	Горна Оряховица	1975	300	655	7.5	Gorna Oryahovitsa
	VTR13	Елена	742	97	326	14.3	Elena
	VTR14	Златарица	399	69	197	19.0	Zlataritsa
	VTR20	Лясковец	351	47	107	4.6	Lyaskovets
	VTR22	Павликени	1269	152	532	9.3	Pavlikeni
	VTR26	Полски Тръмбеш	1223	176	639	16.1	Polski Trambesh
	VTR28	Свищов	1387	221	295	6.9	Svishtov
	VTR31	Стражица	1344	242	683	18.5	Strazhitsa
	VTR32	Сухиндол	153	7	72	11.0	Suhindol
BG322	GAB	Габрово	3999	530	981	6.0	Gabrovo
	GAB05	Габрово	2053	257	437	5.7	Gabrovo
	GAB12	Дряново	457	69	187	8.7	Dryanovo
	GAB29	Севлиево	968	137	211	5.1	Sevlievo
	GAB35	Трявна	521	67	146	7.5	Tryavna
BG324	RAZ	Разград	10260	1507	4893	13.9	Razgrad
	RAZ11	Завет	665	61	330	11.0	Zavet
	RAZ14	Исперих	2424	434	1167	19.5	Isperih
	RAZ16	Кубрат	1713	214	818	14.4	Kubrat
	RAZ17	Лозница	1244	194	690	18.7	Loznitsa
	RAZ26	Разград	2714	368	1128	9.1	Razgrad
	RAZ29	Самуил	979	153	529	27.5	Samuil
	RAZ36	Цар Калоян	521	83	231	15.3	Tsar Kaloyan

6. Регистрирани безработни лица в бюрата по труда и равнище на безработица по статистически зони, статистически райони и по области и общини към 31.12.2010 година¹Registered unemployed persons at the labour offices and level of unemployment by statistical zone, statistical region and by district and municipality as of 31.12.2010¹

(Продължение)

(Continued)

NUTS	EKATTE	Статистически зони Статистически райони Области Общини	Регистрирани безработни лица - бр. Registered unemployed person - number			Равнище на безработица - % Level of unemployment - %	Statistical zones, statistical regions, districts and municipalities
			общо Total	от тях: of which:			
				на възраст до 29 години вкл. Not older than 29 ages	с продължителност на регистрацията повече от 1 година Registered more than one year		
BG323	RSE	Русе	10570	1516	3385	8.7	Ruse
	RSE03	Борово	393	37	175	15.1	Borovo
	RSE04	Бяла	848	126	435	11.0	Byala
	RSE05	Ветово	1435	242	678	22.3	Vetovo
	RSE08	Две могили	691	80	317	13.4	Dve Mogili
	RSE13	Иваново	427	57	184	9.2	Ivanovo
	RSE27	Русе	5584	847	1077	6.5	Ruse
	RSE33	Сливо поле	749	86	356	14.3	Slivo Pole
	RSE37	Ценово	443	41	163	15.2	Tsenovo
BG325	SLS	Силистра	8898	1341	4035	13.3	Silistra
	SLS01	Алфатар	334	40	159	20.5	Alfatar
	SLS07	Главиница	1258	175	752	20.2	Glavinitsa
	SLS10	Дулово	2368	352	1241	16.6	Dulovo
	SLS15	Кайнарджа	621	157	334	27.1	Kaynardzha
	SLS31	Силистра	2904	419	959	9.5	Silistra
	SLS32	Ситово	483	84	219	18.0	Sitovo
	SLS34	Тутракан	930	114	371	9.9	Tutrakan
BG33	BG33	Североизточен	51059	8688	18332	10.5	North-East
BG331	VAR	Варна	16243	3175	3709	7.4	Varna
	VAR01	Аврен	415	92	137	12.2	Avren
	VAR02	Аксаково	582	110	122	7.3	Aksakovo
	VAR04	Белослав	361	69	63	6.7	Beloslav
	VAR05	Бяла	189	35	21	12.8	Byala
	VAR06	Варна	8546	1821	875	5.4	Varna
	VAR08	Ветрино	351	37	144	12.8	Vetrino
	VAR09	Вълчи дол	703	119	298	14.9	Valchi Dol
	VAR14	Девня	350	73	104	7.5	Devnya
	VAR13	Долни Чифлик	1232	211	376	14.4	Dolni Chiflik
	VAR16	Дългопол	1342	230	730	19.4	Dalgopol
	VAR24	Провадия	1809	325	708	16.4	Provadia
	VAR26	Суворово	363	53	131	14.0	Suvorovo
BG332	DOB	Добрич	10492	1774	3343	10.0	Dobrich
	DOB03	Балчик	966	162	233	8.8	Balchik
	DOB12	Генерал Тошево	1533	293	751	18.6	General Toshevo
	DOB28	Добрич - град	3982	658	644	7.5	Dobrich
	DOB15	Добрич - селска	988	164	380	9.6	Dobrich
	DOB17	Каварна	894	150	246	11.0	Kavarna
	DOB20	Крушари	375	80	191	14.9	Krushari
	DOB27	Тервел	1330	184	728	14.9	Tervel
	DOB29	Шабла	424	83	170	15.3	Shabla
BG334	TGV	Търговище	10550	1351	5249	15.8	Targovishte
	TGV02	Антоново	930	101	579	26.9	Antonovo
	TGV22	Омуртаг	2965	336	1841	23.7	Omurtag

VI. Пазар на труда

6. Регистрирани безработни лица в бюрата по труда и равнище на безработица по статистически зони, статистически райони и по области и общини към 31.12.2010 година¹

Registered unemployed persons at the labour offices and level of unemployment by statistical zone, statistical region and by district and municipality as of 31.12.2010¹

(Продължение)
(Continued)

NUTS	EKATTE	Статистически зони Статистически райони Области Общини	Регистрирани безработни лица - бр. Registered unemployed person - number			Равнище на безработица - % Level of unemployment - %	Statistical zones, statistical regions, districts and municipalities
			общо Total	от тях: of which:			
				на възраст до 29 години вкл. Not older than 29 ages	с продължителност на регистрацията повече от 1 година Registered more than one year		
	TGV23	Опака	868	130	381	24.4	Опака
	TGV24	Попово	2168	260	954	12.8	Popovo
	TGV35	Търговище	3619	524	1494	11.9	Targovishte
BG333	SHU	Шумен	13774	2388	6031	14.4	Shumen
	SHU23	Велики Преслав	947	150	370	12.9	Veliki Preslav
	SHU07	Венец	1217	177	642	34.5	Venets
	SHU10	Върбица	1217	155	644	21.5	Varbitsa
	SHU18	Каолиново	2826	567	1722	46.6	Kaolinovo
	SHU19	Каспичан	668	115	246	15.5	Kaspichan
	SHU21	Никола Козлево	1542	320	844	54.3	Nikola Kozlevo
	SHU22	Нови Пазар	1408	254	465	14.9	Novi pazar
	SHU25	Смядово	406	60	140	12.6	Smyadovo
	SHU11	Хитрино	727	93	342	23.1	Hitrino
	SHU30	Шумен	2816	497	616	5.6	Shumen
BG34	BG34	Югоизточен	47111	9983	14249	8.6	South-East
BG341	BGS	Бургас	15204	2733	2178	7.6	Burgas
	BGS01	Айтос	1814	341	344	12.0	Aytos
	BGS04	Бургас	5952	1043	391	5.7	Burgas
	BGS08	Камено	351	47	59	7.1	Kameno
	BGS09	Карнобат	728	129	194	5.3	Karnobat
	BGS12	Малко Търново	163	40	74	10.8	Malko Tarnovo
	BGS15	Несебър	642	97	9	6.8	Nesebar
	BGS17	Поморие	1121	194	17	8.7	Pomorie
	BGS27	Приморско	193	29	5	9.8	Primorsko
	BGS18	Руен	1776	306	453	12.7	Ruen
	BGS21	Созопол	452	100	72	8.2	Sozopol
	BGS06	Средец	839	182	249	12.2	Sredets
	BGS23	Сунгурларе	692	103	252	10.9	Sungurlare
	BGS13	Царево	481	122	59	10.2	Tsarevo
BG342	SLV	Сливен	12281	2886	5540	11.9	Sliven
	SLV11	Котел	1751	256	928	17.4	Kotel
	SLV16	Нова Загора	1516	267	371	7.3	Nova Zagora
	SLV20	Сливен	7736	2010	3629	11.8	Sliven
	SLV24	Твърдица	1278	353	612	19.7	Tvarditsa
BG344	SZR	Стара Загора	11986	2706	3440	6.9	Stara Zagora
	SZR04	Братя Даскалови	689	188	196	20.0	Bratya Daskalovi
	SZR37	Гурково	246	37	115	9.6	Gurkovo
	SZR07	Гълъбово	449	88	109	6.4	Galabovo
	SZR12	Казанлък	2349	529	611	5.9	Kazanlak
	SZR22	Мъглиж	665	192	207	12.3	Maglzh
	SZR38	Николаево	468	139	179	22.9	Nikolaevo
	SZR23	Опан	67	9	22	6.5	Opan
	SZR24	Павел баня	656	138	272	9.4	Pavel Bany



6. Регистрирани безработни лица в бюрата по труда и равнище на безработица по статистически зони, статистически райони и по области и общини към 31.12.2010 година¹

Registered unemployed persons at the labour offices and level of unemployment by statistical zone, statistical region and by district and municipality as of 31.12.2010¹

(Продължение)

(Continued)

NUTS	EKATTE	Статистически зони Статистически райони Области Общини	Регистрирани безработни лица - бр. Registered unemployed person - number			Равнище на безработица - % Level of unemployment - %	Statistical zones, statistical regions, districts and municipalities
			общо Total	от тях: of which:			
				на възраст до 29 години вкл. Not older than 29 ages	с продължителност на регистрацията повече от 1 година Registered more than one year		
	SZR27	Раднево	751	168	266	6.8	Radnevo
	SZR31	Стара Загора	4077	809	881	5.0	Stara Zagora
	SZR36	Чирпан	1569	409	582	14.3	Chirpan
BG343	JAM	Ямбол	7640	1658	3091	10.8	Yambol
	JAM03	Болярово	305	57	128	16.7	Bolyarovo
	JAM07	Елхово	1380	230	660	15.2	Elhovo
	JAM22	Стралджа	1326	345	669	22.6	Straldzha
	JAM25	Тунджа	1177	212	561	10.4	Tundzha
	JAM26	Ямбол	3452	814	1073	8.1	Yambol
BG4	BG4	Югозападна и Южна централна България	141192	26291	46543	8.1	South-West and South Central Bulgaria
BG41	BG41	Югозападен	65348	11900	18199	6.6	South-West
BG413	BLG	Благоевград	18961	3344	6977	11.1	Blagoevgrad
	BLG01	Банско	463	66	82	6.8	Bansko
	BLG02	Белица	2259	515	1354	46.1	Belitsa
	BLG03	Благоевград	3294	583	865	8.3	Blagoevgrad
	BLG11	Гоце Делчев	1381	195	311	8.1	Gotse Delchev
	BLG13	Гърмен	932	196	362	12.2	Garmen
	BLG28	Кресна	315	33	78	11.3	Kresna
	BLG33	Петрич	2352	335	828	8.0	Petrich
	BLG37	Разлог	1098	198	294	10.2	Razlog
	BLG40	Сандански	1959	273	409	9.1	Sandanski
	BLG42	Сатовча	701	110	343	7.4	Satovcha
	BLG44	Симитли	995	184	355	13.6	Simitli
	BLG49	Струмяни	430	74	152	16.5	Strumyani
	BLG52	Хаджидимово	517	77	194	9.5	Hadzhidimovo
	BLG53	Якоруда	2265	505	1350	40.5	Yakoruda
BG415	KNL	Кюстендил	7819	1520	2957	10.6	Kyustendil
	KNL04	Бобов дол	349	73	113	7.6	Bobovdol
	KNL05	Бобошево	154	19	49	13.4	Boboshevo
	KNL48	Дупница	2503	546	906	10.1	Dupnitsa
	KNL27	Кочериново	263	32	86	10.4	Kocherinovo
	KNL29	Кюстендил	3825	746	1570	11.4	Kyustendil
	KNL31	Невестино	91	11	11	9.5	Nevestino
	KNL38	Рила	135	19	34	8.3	Rila
	KNL41	Сапарева баня	478	72	186	11.6	Sapareva Banya
	KNL50	Трекляно	21	2	2	8.4	Treklyano
BG414	PER	Перник	5817	1058	1640	8.6	Pernik
	PER08	Брезник	408	63	143	12.4	Breznik
	PER19	Земен	93	13	29	7.6	Zemen
	PER22	Ковачевци	96	8	27	16.1	Kovachevtsi
	PER32	Перник	3505	612	785	7.0	Pernik
	PER36	Радомир	1100	193	428	10.7	Radomir
	PER51	Трън	615	169	228	30.3	Tran
BG412	SFO	София	13360	2967	4851	10.7	Sofia

VI. Пазар на труда

6. Регистрирани безработни лица в бюрата по труда и равнище на безработица по статистически зони, статистически райони и по области и общини към 31.12.2010 година¹

Registered unemployed persons at the labour offices and level of unemployment by statistical zone, statistical region and by district and municipality as of 31.12.2010¹

(Продължение)
(Continued)

NUTS	EKATTE	Статистически зони Статистически райони Области Общини	Регистрирани безработни лица - бр. Registered unemployed person - number			Равнище на безработица - % Level of unemployment - %	Statistical zones, statistical regions, districts and municipalities
			общо Total	от тях: of which:			
				на възраст до 29 години вкл. Not older than 29 ages	с продължителност на регистрацията повече от 1 година Registered more than one year		
	SF054	Антон	70	11	28	8.6	Антон
	SF006	Божурище	139	17	35	3.9	Bozhurishte
	SF007	Ботевград	1503	280	391	8.3	Botevgrad
	SF009	Годеч	235	39	79	8.3	Godech
	SF010	Горна Малина	256	37	49	9.4	Gorna Malina
	SF059	Долна баня	589	164	307	25.9	Dolna Banyan
	SF016	Драгоман	154	24	23	5.9	Dragoman
	SF017	Елин Пелин	997	153	230	9.2	Elin Pelin
	SF018	Етрополе	528	104	124	8.1	Etropole
	SF047	Златица	245	60	55	8.2	Zlatitsa
	SF020	Ихтиман	1790	589	653	20.7	Ihtiman
	SF024	Копривщица	134	17	41	10.4	Koprivshtitsa
	SF025	Костенец	719	121	256	9.9	Kostenets
	SF026	Костинброд	555	85	179	6.7	Kostinbrod
	SF056	Мирково	74	23	4	6.4	Mirkovo
	SF055	Пирдоп	389	84	154	8.8	Pirdop
	SF034	Правец	536	138	269	14.1	Pravets
	SF039	Самоков	3051	798	1489	15.7	Samokov
	SF043	Своге	934	132	376	8.2	Svoqe
	SF045	Сливница	375	71	77	7.6	Slivnitsa
	SF057	Чавдар	58	12	27	9.8	Chavdar
	SF058	Челопеч	29	8	5	3.7	Chelopech
BG411	SOF	София (столица)	19391	3011	1774	3.5	Sofia cap.
	SOF46	София (столица)	19391	3011	1774	3.5	Stolichna
BG42	BG42	Южен централен	75844	14391	28344	10.0	South Central
BG425	KRZ	Кърджали	8295	1118	3754	10.1	Kardzhali
	KRZ02	Ардино	934	120	386	13.7	Ardino
	KRZ08	Джебел	759	90	425	17.2	Dzhebel
	KRZ14	Кирково	1644	166	1035	12.7	Kirkovo
	KRZ15	Крумовград	1229	229	596	12.4	Krumovgrad
	KRZ16	Кърджали	2545	381	775	7.3	Kardzhali
	KRZ21	Момчилград	866	95	413	10.0	Momchilgrad
	KRZ35	Черноочене	318	37	124	6.5	Chernoochene
BG423	PAZ	Пазарджик	17786	3541	7332	11.9	Pazardzhik
	PAZ03	Батак	575	110	207	16.7	Batak
	PAZ04	Белово	577	104	208	11.2	Belovo
	PAZ06	Брацигово	566	108	192	11.5	Bratsigovo
	PAZ08	Велинград	5235	1151	2591	25.3	Velingrad
	PAZ14	Лесичово	422	95	218	17.1	Lesichovo
	PAZ19	Пазарджик	4196	696	1233	6.7	Pazardzhik
	PAZ20	Панагюрище	1489	314	684	10.5	Panagyurishte
	PAZ21	Пещера	975	172	250	8.9	Peshtera
	PAZ24	Ракитово	1580	282	807	19.7	Rakitovo
	PAZ29	Септември	1900	469	855	13.8	Septemvri
	PAZ32	Стрелча	271	40	87	10.4	Strelcha

6. Регистрирани безработни лица в бюрата по труда и равнище на безработица по статистически зони, статистически райони и по области и общини към 31.12.2010 година¹

Registered unemployed persons at the labour offices and level of unemployment by statistical zone, statistical region and by district and municipality as of 31.12.2010¹

(Продължение и край)
(Continued and end)

NUTS	EKATTE	Статистически зони Статистически райони Области Общини	Регистрирани безработни лица - бр. Registered unemployed person - number			Равнище на безработица - % Level of unemployment - %	Statistical zones, statistical regions, districts and municipalities
			общо Total	от тях: of which:			
				на възраст до 29 години вкл. Not older than 29 ages	с продължителност на регистрацията повече от 1 година Registered more than one year		
BG421	PDV	Пловдив	26397	5717	8752	8.0	Plovdiv
	PDV01	Асеновград	2503	596	648	8.0	Asenovgrad
	PDV07	Брезово	365	61	123	12.8	Brezovo
	PDV12	Калояново	463	77	166	9.6	Kaloyanovo
	PDV13	Карлово	2922	690	1322	10.4	Karlovo
	PDV39	Кричим	681	147	355	17.2	Krichim
	PDV42	Куклен	177	35	34	6.2	Kuklen
	PDV15	Лъки	87	13	23	4.6	Laki
	PDV17	Марица	1190	258	350	8.4	Maritsa
	PDV40	Перущица	248	45	87	9.7	Perushitsa
	PDV22	Пловдив	10160	2279	2797	6.2	Plovdiv
	PDV23	Първомай	1371	241	525	10.9	Parvomay
	PDV25	Раковски	1501	305	575	12.5	Rakovski
	PDV26	Родопи	829	134	151	5.6	Rodopi
	PDV28	Садово	1159	239	531	17.6	Sadovo
	PDV43	Сопот	300	66	78	5.0	Sopot
	PDV41	Стамболийски	1298	351	527	12.6	Stamboliyski
	PDV33	Съединение	596	100	245	12.7	Saedinenie
	PDV37	Хисаря	547	80	215	9.1	Hisarya
BG424	SML	Смолян	12106	1718	4745	17.1	Smolyan
	SML02	Баните	641	46	291	19.9	Banite
	SML05	Борино	645	55	248	29.1	Borino
	SML09	Девин	1950	242	683	25.2	Devin
	SML10	Доспат	943	157	356	16.9	Dospat
	SML11	Златоград	933	131	343	13.0	Zlatograd
	SML16	Мадан	1166	153	411	15.8	Madan
	SML18	Неделино	849	91	287	17.7	Nedelino
	SML27	Рудозем	1241	206	591	21.8	Rudozem
	SML31	Смолян	3100	561	1235	13.8	Smolyan
	SML38	Чепеларе	638	76	300	14.5	Chepelare
BG422	HKV	Хасково	11260	2297	3761	9.0	Haskovo
	HKV09	Димитровград	2232	492	662	7.7	Dimitrograd
	HKV11	Ивайловград	423	52	162	11.4	Ivaylovgrad
	HKV17	Любимец	464	83	175	9.7	Lyubimets
	HKV18	Маджарово	126	21	59	16.1	Madzharovo
	HKV19	Минерални бани	200	30	75	7.5	Mineralni Bani
	HKV28	Свиленград	928	167	235	7.8	Svilengrad
	HKV29	Симеоновград	641	181	230	13.8	Simeonovgrad
	HKV30	Стамболово	324	51	138	13.7	Stambolovo
	HKV32	Тополовград	677	101	234	11.5	Topolovgrad
	HKV33	Харманли	1023	202	390	8.7	Harmanli
	HKV34	Хасково	4222	917	1401	8.9	Haskovo

¹Източник: Агенция по заетостта към Министерството по труда и социалната политика.

¹Source: National Employment Agency at the Ministry of Labour and Social Policy.

6. Регистрирани безработни лица в бюрата по труда и равнище на безработица по статистически зони, статистически райони и по области и общини към 31.12.2010 година¹

Registered unemployed persons at the labour offices and level of unemployment by statistical zone, statistical region and by district and municipality as of 31.12.2010¹

(Продължение и край)
(Continued and end)

NUTS	ЕКАТТЕ	Статистически зони Статистически райони Области Общини	Регистрирани безработни лица - бр. Registered unemployed person - number			Равнище на безработица - % Level of unemployment - %	Statistical zones, statistical regions, districts and municipalities
			общо Total	от тях: of which:			
				на възраст до 29 години вкл. Not older than 29 ages	с продължителност на реги- страцията повече от 1 година Registered more than one year		
	НКВ32	Тополовград	677	101	234	11.5	Topolovgrad
	НКВ33	Харманли	1023	202	390	8.7	Harmanli
	НКВ34	Хасково	4222	917	1401	8.9	Haskovo

¹Източник: Агенция по заетостта към Министерството по труда и социалната политика.

¹Source: National Employment Agency at the Ministry of Labour and Social Policy.

ДОХОДИ И РАЗХОДИ НА ДОМАКИНСТВОТА
HOUSEHOLDS INCOME AND EXPENDITURE



VII. Доходи и разходи на домакинствата

1. Общ доход средно на домакинство и на лице по източници през 2010 г. по статистически райони Total income average per household and per capita by source and by statistical region in 2010

EKATTE	Статистически райони	Домакинства - бр. Household - number	Лица - бр. Persons - number	Общ доход - левове Total income - Levs						Statistical regions
				общо Total	в това число: of which:					
					работна заплата Wages and salaries	извън работната заплата Other earnings	от предпри- емачество Entrepreneur- ship	от собстве- ност Property income	обезщетения на безработни Unemployment benefits	
Средно на домакинство Average per household										
BG	Общо за страната	3060	7568	9023	4592	192	564	69	57	Total
NW	Северозападен	372	893	8526	3811	245	624	33	73	North-West
NC	Северен централен	374	916	7869	3578	238	466	60	60	North Central
NE	Североизточен	396	1032	8634	4286	179	589	182	70	North-East
SE	Югоизточен	450	1141	9236	4679	200	642	50	50	South-East
SW	Югозападен	850	2043	10046	5847	188	418	78	43	South-West
SC	Южен централен	617	1542	8709	4082	140	714	27	62	South Central
Средно на лице Average per capita										
BG	Общо за страната	3060	7568	3648	1857	78	228	28	23	Total
NW	Северозападен	372	893	3551	1587	102	260	14	30	North-West
NC	Северен централен	374	916	3216	1462	97	191	24	24	North Central
NE	Североизточен	396	1032	3315	1646	69	226	70	27	North-East
SE	Югоизточен	450	1141	3643	1845	79	253	20	20	South-East
SW	Югозападен	850	2043	4179	2432	78	174	33	18	South-West
SC	Южен централен	617	1542	3485	1633	56	286	11	25	South Central
Структура - % Structure - %										
BG	Общо за страната			100.0	50.9	2.1	6.3	0.8	0.6	Total
NW	Северозападен			100.0	44.7	2.9	7.3	0.4	0.9	North-West
NC	Северен централен			100.0	45.5	3.0	5.9	0.8	0.8	North Central
NE	Североизточен			100.0	49.6	2.1	6.8	2.1	0.8	North-East
SE	Югоизточен			100.0	50.7	2.2	7.0	0.5	0.5	South-East
SW	Югозападен			100.0	58.2	1.9	4.2	0.8	0.4	South-West
SC	Южен централен			100.0	46.9	1.6	8.2	0.3	0.7	South Central


 1. Общ доход средно на домакинство и на лице по източници през 2010 г. по статистически райони
 Total income average per household and per capita by source and by statistical region in 2010

 (Продължение и край)
 (Continued and end)

EKATTE	Статистически райони	Общ доход - левове Total income - Levs						Изтеглени спестява ния - лв. Drawn savings - Levs	Заеми и кредити - лв. Loans and credits - Levs	Общо - лв. Total - Levs	Statistical regions
		в това число: of which:									
		пенсии Pensions	семеини добавки за деца Family allowances	други социални помощи Other social benefits	регулярни трансфери от други домакинства Regular transfers from other households	приходи от продажби Receipt sale	други приходи Miscella- neous				
Средно на домакинство Average per household											
BG	Общо за страната	2791	81	166	81	87	343	310	94	9427	Total
NW	Северозападен	2726	100	190	187	242	295	153	139	8817	North-West
NC	Северен централен	2761	81	187	45	45	348	592	74	8534	North Central
NE	Североизточен	2340	140	216	177	87	368	276	97	9007	North-East
SE	Югоизточен	2871	84	149	24	145	342	377	106	9719	South-East
SW	Югозападен	2851	45	130	49	37	359	264	80	10390	South-West
SC	Южен централен	2995	78	169	65	45	331	270	88	9067	South Central
Средно на лице Average per capita											
BG	Общо за страната	1128	33	67	33	35	139	125	38	3812	Total
NW	Северозападен	1135	42	79	78	101	123	64	58	3673	North-West
NC	Северен централен	1128	33	77	19	18	142	242	30	3488	North Central
NE	Североизточен	899	54	83	68	33	141	106	37	3458	North-East
SE	Югоизточен	1132	33	59	10	57	135	149	42	3833	South-East
SW	Югозападен	1186	19	54	20	15	149	110	33	4322	South-West
SC	Южен централен	1198	31	68	26	18	133	108	35	3628	South Central
Структура - % Structure - %											
BG	Общо за страната	30.9	0.9	1.8	0.9	1.0	3.8				Total
NW	Северозападен	32.0	1.2	2.2	2.2	2.8	3.5				North-West
NC	Северен централен	35.1	1.0	2.4	0.6	0.6	4.4				North Central
NE	Североизточен	27.1	1.6	2.5	2.1	1.0	4.3				North-East
SE	Югоизточен	31.1	0.9	1.6	0.3	1.6	3.7				South-East
SW	Югозападен	28.4	0.5	1.3	0.5	0.4	3.6				South-West
SC	Южен централен	34.4	0.9	1.9	0.7	0.5	3.8				South Central

VII. Доходи и разходи на домакинствата

2. Паричен доход средно на домакинство и на лице по източници през 2010 г. по статистически райони Monetary income average per household and per capita by source and by statistical region in 2010

EKATTE	Статистически райони	Домакинства - бр. Household - number	Лица - бр. Persons - number	Паричен доход - левове Monetary income - Levs						Statistical regions
				общо Total	в това число: of which:					
					работна заплата Wages and salaries	извън работната заплата Other earnings	от предпри- емачество Entrepreneur- ship	от собстве- ност Property income	обезщетения на безработни Unemployment benefits	
Средно на домакинство Average per household										
BG	Общо за страната	3060	7568	8826	4592	188	429	69	57	Total
NW	Северозападен	372	893	8281	3811	242	437	33	73	North-West
NC	Северен централен	374	916	7651	3578	236	317	60	60	North Central
NE	Североизточен	396	1032	8422	4286	169	451	182	70	North-East
SE	Югоизточен	450	1141	9015	4679	198	502	50	50	South-East
SW	Югозападен	850	2043	9969	5847	187	373	78	43	South-West
SC	Южен централен	617	1542	8412	4082	132	504	27	62	South Central
Средно на лице Average per capita										
BG	Общо за страната	3060	7568	3568	1857	76	174	28	23	Total
NW	Северозападен	372	893	3449	1587	101	182	14	30	North-West
NC	Северен централен	374	916	3127	1462	97	130	24	24	North Central
NE	Североизточен	396	1032	3234	1646	65	173	70	27	North-East
SE	Югоизточен	450	1141	3555	1845	78	198	20	20	South-East
SW	Югозападен	850	2043	4147	2432	78	155	33	18	South-West
SC	Южен централен	617	1542	3366	1633	53	202	11	25	South Central
Структура - % Structure - %										
BG	Общо за страната			100.0	52.0	2.1	4.9	0.8	0.6	Total
NW	Северозападен			100.0	46.0	2.9	5.3	0.4	0.9	North-West
NC	Северен централен			100.0	46.8	3.1	4.1	0.8	0.8	North Central
NE	Североизточен			100.0	50.9	2.0	5.4	2.2	0.8	North-East
SE	Югоизточен			100.0	51.9	2.2	5.6	0.5	0.6	South-East
SW	Югозападен			100.0	58.7	1.9	3.7	0.8	0.4	South-West
SC	Южен централен			100.0	48.5	1.6	6.0	0.3	0.7	South Central



2. Паричен доход средно на домакинство и на лице по източници през 2010 г. по статистически райони

Monetary income average per household and per capita by source and by statistical region in 2010

(Продължение и край)
(Continued and end)

ЕКАТТЕ	Статистически райони	Паричен доход - левове Monetary income - Levs						Statistical regions
		в това число: of which:						
		пенсии Pensions	семејни добавки за деца Family allowances	други социални помощи Other social benefits	регулярни трансфери от други домакинства Regular transfers from other households	приходи от продажби Receipt sale	други приходи Miscellaneous	
		Средно на домакинство Average per household						
BG	Общо за страната	2791	81	164	81	87	286	Total
NW	Северозападен	2726	100	189	187	242	242	North-West
NC	Северен централен	2761	81	183	45	45	286	North Central
NE	Североизточен	2340	140	211	177	87	309	North-East
SE	Югоизточен	2871	84	149	24	145	264	South-East
SW	Югозападен	2851	45	130	49	37	329	South-West
SC	Южен централен	2995	78	167	65	45	255	South Central
		Средно на лице Average per capita						
BG	Общо за страната	1128	33	66	33	35	116	Total
NW	Северозападен	1135	42	79	78	101	101	North-West
NC	Северен централен	1128	33	75	19	18	117	North Central
NE	Североизточен	899	54	81	68	33	119	North-East
SE	Югоизточен	1132	33	59	10	57	104	South-East
SW	Югозападен	1186	19	54	20	15	137	South-West
SC	Южен централен	1198	31	67	26	18	102	South Central
		Структура - % Structure - %						
BG	Общо за страната	31.6	0.9	1.9	0.9	1.0	3.2	Total
NW	Северозападен	32.9	1.2	2.3	2.3	2.9	2.9	North-West
NC	Северен централен	36.1	1.1	2.4	0.6	0.6	3.7	North Central
NE	Североизточен	27.8	1.7	2.5	2.1	1.0	3.7	North-East
SE	Югоизточен	31.8	0.9	1.7	0.3	1.6	2.9	South-East
SW	Югозападен	28.6	0.5	1.3	0.5	0.4	3.3	South-West
SC	Южен централен	35.6	0.9	2.0	0.8	0.5	3.0	South Central

VII. Доходи и разходи на домакинствата

3. Общ разход средно на домакинство и на лице по групи през 2010 г. по статистически райони Total expenditure average per household and per capita by group and by statistical region in 2010

EKATTE	Статистически райони	Домакинства - бр. Household - number	Лица - бр. Persons - number	Общ разход - левове Total expenditure - Levs							Statistical regions
				общо Total	Потребителски общ разход - левове Consumer total expenditure - Levs						
					в това число: of which:						
					храна и без-алкохолни напитки Foods and non-alcoholic beverages	алкохолни напитки и тютюневи изделия Alcoholic beverages and tobacco	облекло и обувки Clothing and footwear	жилища, вода, електроенергия и горива за битови нужди Housing, water, electricity, gas and other fuels	жилищно обзавеждане и поддържане на дома Furnishing and maintenance of the house		
Средно на домакинство Average per household											
BG	Общо за страната	3060	7568	8108	6959	3016	372	231	1163	275	Total
NW	Северозападен	372	893	7647	6310	2585	407	201	1137	252	North-West
NC	Северен централен	374	916	7429	6125	2590	335	158	1023	296	North Central
NE	Североизточен	396	1032	7353	6659	2987	399	193	1043	276	North-East
SE	Югоизточен	450	1141	8266	7018	2929	397	224	1134	366	South-East
SW	Югозападен	850	2043	8939	7683	3319	396	270	1340	228	South-West
SC	Южен централен	617	1542	8023	7007	3197	303	270	1120	276	South Central
Средно на лице Average per capita											
BG	Общо за страната	3060	7568	3278	2814	1219	150	93	470	111	Total
NW	Северозападен	372	893	3185	2628	1077	169	84	473	105	North-West
NC	Северен централен	374	916	3037	2504	1059	137	65	418	121	North Central
NE	Североизточен	396	1032	2823	2557	1147	153	74	401	106	North-East
SE	Югоизточен	450	1141	3260	2768	1155	157	88	447	144	South-East
SW	Югозападен	850	2043	3719	3196	1381	165	112	558	95	South-West
SC	Южен централен	617	1542	3210	2804	1279	121	108	448	110	South Central
Структура - % Structure - %											
BG	Общо за страната			100.0	85.8	37.2	4.6	2.9	14.3	3.4	Total
NW	Северозападен			100.0	82.5	33.8	5.3	2.6	14.9	3.3	North-West
NC	Северен централен			100.0	82.4	34.9	4.5	2.1	13.8	4.0	North Central
NE	Североизточен			100.0	90.6	40.6	5.4	2.6	14.2	3.7	North-East
SE	Югоизточен			100.0	84.9	35.4	4.8	2.7	13.7	4.4	South-East
SW	Югозападен			100.0	85.9	37.1	4.4	3.0	15.0	2.5	South-West
SC	Южен централен			100.0	87.3	39.8	3.8	3.4	14.0	3.4	South Central


 3. Общ разход средно на домакинство и на лице по групи през 2010 г. по статистически райони
 Total expenditure average per household and per capita by group and by statistical region in 2010

 (Продължение и край)
 (Continued and end)

EKATTE	Статистически райони	Общ разход - левове Total expenditure - Levs									Влог - левове Saving deposits - Levs	Изплатен дълг и даден заем - левове Debt paid out and loan granted - Levs	Общо - лв. Total - Levs	Statistical regions
		Потребителски общ разход - левове Consumer total expenditure - Levs					данъци Taxes	социални осигуровки Social insurance contribution	регулярни трансфери към други домакинства Regular transfers to other households	други разходи Other expenditure				
		в това число: of which:												
		здравеопазване Health	транспорт Transport	съобщения Communication	свободно време, културен отход и образование Recreation, culture and education	разнообразни стоки и услуги Miscellaneous goods and services								
Средно на домакинство Average per household														
BG	Общо за страната	447	495	378	282	300	301	358	137	353	192	310	8611	Total
NW	Северозападен	378	403	377	283	288	263	283	315	475	510	460	8617	North-West
NC	Северен централен	484	376	302	265	297	277	363	50	614	207	252	7889	North Central
NE	Североизточен	424	450	349	249	288	171	187	97	238	75	270	7699	North-East
SE	Югоизточен	418	532	385	275	358	339	369	164	376	115	361	8743	South-East
SW	Югозападен	486	564	462	334	284	398	488	117	253	181	290	9410	South-West
SC	Южен централен	447	527	325	245	298	259	323	116	317	138	272	8433	South Central
Средно на лице Average per capita														
BG	Общо за страната	181	200	153	114	121	122	145	55	143	78	125	3481	Total
NW	Северозападен	158	168	157	118	120	110	118	131	198	213	191	3589	North-West
NC	Северен централен	198	154	123	108	121	113	148	20	251	85	103	3224	North Central
NE	Североизточен	163	173	134	96	111	66	72	37	92	29	104	2956	North-East
SE	Югоизточен	165	210	152	109	141	134	146	65	148	46	143	3448	South-East
SW	Югозападен	202	235	192	139	118	166	203	49	105	75	121	3915	South-West
SC	Южен централен	179	211	130	98	119	104	129	47	127	55	109	3374	South Central
Структура - % Structure - %														
BG	Общо за страната	5.5	6.1	4.7	3.5	3.7	3.7	4.4	1.7	4.4				Total
NW	Северозападен	4.9	5.3	4.9	3.7	3.8	3.4	3.7	4.1	6.2				North-West
NC	Северен централен	6.5	5.1	4.1	3.6	4.0	3.7	4.9	0.7	8.3				North Central
NE	Североизточен	5.8	6.1	4.8	3.4	3.9	2.3	2.5	1.3	3.2				North-East
SE	Югоизточен	5.1	6.4	4.7	3.3	4.3	4.1	4.5	2.0	4.6				South-East
SW	Югозападен	5.4	6.3	5.2	3.7	3.2	4.5	5.5	1.3	2.8				South-West
SC	Южен централен	5.6	6.6	4.1	3.1	3.7	3.2	4.0	1.5	4.0				South Central

VII. Доходи и разходи на домакинствата

4. Паричен разход средно на домакинство и на лице по групи през 2010 г. по статистически райони Monetary expenditure average per household and per capita by group and by statistical region in 2010

EKATTE	Статистически райони	Домакинства - бр. Household - number	Лица - бр. Persons - number	Паричен разход - левове Monetary expenditure - Levs							Statistical regions
				общо Total	Потребителски паричен разход - левове Consumer monetary expenditure - Levs						
					общо Total	в това число: of which:					
						храна и без-алкохолни напитки Foods and non-alcoholic beverages	алкохолни напитки и тютюневи изделия Alcoholic beverages and tobacco	облекло и обувки Clothing and footwear	жилища, вода, електроенергия и горива за битови нужди Housing, water, electricity, gas and other fuels	жилищно обзавеждане и поддържане на дома Furnishing and maintenance of the house	
Средно на домакинство Average per household											
BG	Общо за страната	3060	7568	7924	6774	2837	367	231	1163	275	Total
NW	Северозападен	372	893	7412	6076	2361	398	201	1135	252	North-West
NC	Северен централен	374	916	7223	5919	2390	330	158	1022	296	North Central
NE	Североизточен	396	1032	7161	6467	2805	390	193	1042	276	North-East
SE	Югоизточен	450	1141	8056	6808	2727	391	224	1133	366	South-East
SW	Югозападен	850	2043	8868	7612	3250	394	270	1340	228	South-West
SC	Южен централен	617	1542	7748	6732	2926	299	270	1119	276	South Central
Средно на лице Average per capita											
BG	Общо за страната	3060	7568	3204	2739	1147	148	93	470	111	Total
NW	Северозападен	372	893	3087	2531	983	166	84	473	105	North-West
NC	Северен централен	374	916	2952	2419	977	135	65	418	121	North Central
NE	Североизточен	396	1032	2750	2483	1077	150	74	400	106	North-East
SE	Югоизточен	450	1141	3177	2685	1075	154	88	447	144	South-East
SW	Югозападен	850	2043	3689	3166	1352	164	112	557	95	South-West
SC	Южен централен	617	1542	3100	2694	1171	120	108	448	110	South Central
Структура - % Structure - %											
BG	Общо за страната			100.0	85.5	35.8	4.6	2.9	14.7	3.5	Total
NW	Северозападен			100.0	82.0	31.9	5.4	2.7	15.3	3.4	North-West
NC	Северен централен			100.0	81.9	33.1	4.6	2.2	14.2	4.1	North Central
NE	Североизточен			100.0	90.3	39.2	5.4	2.7	14.6	3.8	North-East
SE	Югоизточен			100.0	84.5	33.8	4.9	2.8	14.1	4.5	South-East
SW	Югозападен			100.0	85.8	36.6	4.4	3.0	15.1	2.6	South-West
SC	Южен централен			100.0	86.9	37.8	3.9	3.5	14.4	3.6	South Central



4. Паричен разход средно на домакинство и на лице по групи през 2010 г. по статистически райони

Monetary expenditure average per household and per capita by group and by statistical region in 2010

(Продължение и край)
(Continued and end)

EKATTE	Статистически райони	Паричен разход - левове Monetary expenditure - Levs									Statistical regions	
		Потребителски паричен разход - левове Consumer monetary expenditure - Levs						данъци Taxes	социални осигуровки Social insurance contribution	регулярни трансфери към други домакинства Regular transfers to other households		други разходи Other expenditure
		в това число: of which:										
		здравеопазване Health	транспорт Transport	съобщения Communication	свободно време, културен отход и образование Recreation, culture and education	разнообразни стоки и услуги Miscellaneous goods and services						
Средно на домакинство Average per household												
BG	Общо за страната	447	495	378	282	300	301	358	137	353	Total	
NW	Северозападен	378	403	377	283	288	263	283	315	475	North-West	
NC	Северен централен	484	376	302	265	297	277	363	50	614	North Central	
NE	Североизточен	424	450	349	249	288	171	187	97	238	North-East	
SE	Югоизточен	418	532	385	275	358	339	369	164	376	South-East	
SW	Югозападен	486	564	462	334	284	398	488	117	253	South-West	
SC	Южен централен	447	527	325	245	298	259	323	116	317	South Central	
Средно на лице Average per capita												
BG	Общо за страната	181	200	153	114	121	122	145	55	143	Total	
NW	Северозападен	158	168	157	118	120	110	118	131	198	North-West	
NC	Северен централен	198	154	123	108	121	113	148	20	251	North Central	
NE	Североизточен	163	173	134	96	111	66	72	37	92	North-East	
SE	Югоизточен	165	210	152	109	141	134	146	65	148	South-East	
SW	Югозападен	202	235	192	139	118	166	203	49	105	South-West	
SC	Южен централен	179	211	130	98	119	104	129	47	127	South Central	
Структура - % Structure - %												
BG	Общо за страната	5.6	6.2	4.8	3.6	3.8	3.8	4.5	1.7	4.5	Total	
NW	Северозападен	5.1	5.4	5.1	3.8	3.9	3.6	3.8	4.3	6.4	North-West	
NC	Северен централен	6.7	5.2	4.2	3.7	4.1	3.8	5.0	0.7	8.5	North Central	
NE	Североизточен	5.9	6.3	4.9	3.5	4.0	2.4	2.6	1.4	3.3	North-East	
SE	Югоизточен	5.2	6.6	4.8	3.4	4.4	4.2	4.6	2.0	4.7	South-East	
SW	Югозападен	5.5	6.4	5.2	3.8	3.2	4.5	5.5	1.3	2.9	South-West	
SC	Южен централен	5.8	6.8	4.2	3.2	3.8	3.3	4.2	1.5	4.1	South Central	

РЕГИОНАЛНИ СМЕТКИ
REGIONAL ACCOUNTS



VIII. Регионални сметки

1. Брутен вътрешен продукт и брутна добавена стойност по икономически сектори за 2009 г. по статистически зони, статистически райони и по области

GDP and GVA by economic sector, statistical zone, statistical region and by district in 2009

NUTS	EKATTE	Статистически зони Статистически райони Области	БДС по икономически сектори - млн. лв. GVA by economy sectors million Levs			БДС - млн. лв. GVA - million Levs	БВП - млн. лв. GDP - million Levs	БВП на човек- лв. GDP per capita - Levs	Statistical zones, statistical regions and districts
			селско стопанство Agriculture and forestry	индустрия Industry	услуги Services				
BG	BG	Общо за страната	2841.3	18394.5	37459.7	58695.5	68321.6	9007	Total
BG3	BG3	Северна и Югоизточна България	1811.2	7860.0	12807.2	22478.4	26164.8	6644	North and South- East Bulgaria
BG31	NW	Северозападен	512.2	1361.1	2497.3	4370.6	5087.4	5595	North-West
BG311	VID	Видин	83.1	68.4	306.1	457.6	532.7	4879	Vidin
BG313	VRC	Враца	114.5	539.5	534.7	1188.7	1383.7	6979	Vratsa
BG315	LOV	Ловеч	76.3	243.8	436.8	756.8	880.9	5784	Lovech
BG312	MON	Монтана	106.7	159.0	409.9	675.6	786.4	5006	Montana
BG314	PVN	Плевен	131.7	350.3	809.8	1291.8	1503.7	5142	Pleven
BG32	NC	Северен централен	437.8	1637.2	2674.2	4749.3	5528.2	6011	North Central
BG321	VTR	Велико Търново	88.9	407.8	860.9	1357.6	1580.3	5716	Veliko Tarnovo
BG322	GAB	Габрово	27.6	406.7	389.4	823.7	958.8	7322	Gabrovo
BG324	RAZ	Разград	106.4	153.0	309.9	569.3	662.7	4960	Razgrad
BG323	RSE	Русе	100.1	560.8	840.9	1501.8	1748.0	6987	Ruse
BG325	SLS	Силистра	114.8	108.9	273.2	496.9	578.4	4505	Silistra
BG33	NE	Североизточен	446.0	1782.7	3992.5	6221.1	7241.4	7313	North-East
BG331	VAR	Варна	92.5	1120.6	2621.8	3834.9	4463.8	9613	Varna
BG332	DOB	Добрич	157.3	202.1	567.4	926.8	1078.7	5377	Dobrich
BG334	TGV	Търговище	81.2	184.4	301.1	566.7	659.6	5056	Targovishte
BG333	SHU	Шумен	115.1	275.6	502.1	892.8	1039.3	5335	Shumen
BG34	SE	Югоизточен	415.1	3079.0	3643.2	7137.4	8307.9	7424	South-East
BG341	BGS	Бургас	135.7	1010.0	1774.9	2920.5	3399.5	8064	Burgas
BG342	SLV	Сливен	83.5	238.6	491.4	813.6	947.0	4603	Sliven
BG344	SZR	Стара Загора	114.4	1632.4	1039.1	2785.9	3242.8	9207	Stara Zagora
BG343	JAM	Ямбол	81.5	198.1	337.8	617.4	718.6	5150	Yambol
BG4	BG4	Югозападна и Южна централна България	1030.1	10534.5	24652.5	36217.1	42156.8	11559	South-West and South Central Bulgaria
BG41	SW	Югозападен	414.4	7377.7	20184.9	27977.1	32565.3	15406	South-West
BG413	BLG	Благоевград	172.7	666.0	862.8	1701.5	1980.6	6032	Blagoevgrad
BG415	KNL	Кюстендил	49.9	209.1	368.4	627.4	730.3	4983	Kyustendil
BG414	PER	Перник	37.3	233.9	353.9	625.0	727.5	5316	Pernik
BG412	SFO	София	104.8	1325.7	655.6	2086.1	2428.2	9574	Sofia
BG411	SOF	София (столица)	49.8	4943.1	17944.3	22937.1	26698.8	21386	Sofia cap.
BG42	SC	Южен централен	615.7	3156.8	4467.6	8240.1	9591.4	6256	South Central
BG425	KRZ	Кърджали	124.5	211.2	341.7	677.5	788.6	5076	Kardzhali
BG423	PAZ	Пазарджик	122.4	564.7	663.0	1350.0	1571.5	5390	Pazardzhik
BG421	PDV	Пловдив	201.6	1780.0	2420.8	4402.4	5124.3	7291	Plovdiv
BG424	SML	Смолян	55.3	270.5	347.4	673.2	783.6	6235	Smolyan
BG422	HKV	Хасково	111.9	330.4	694.7	1137.0	1323.5	5136	Haskovo

**ИНВЕСТИЦИИ
INVESTMENTS**



1. Разходи за придобиване на дълготрайни материални активи през 2010 г. по форма на собственост, статистически зони, статистически райони и по области¹

Expenditure on acquisition of tangible fixed assets by kind of property, statistical zone, statistical region and by district in 2010¹

(Хил. левове)
(Thousand Levs)

NUTS	EKATTE	Статистически зони Статистически райони Области	Общо Total	В т. ч. в частния сектор of which: Private sector	Statistical zones, statistical regions and districts
BG	BG	Общо за страната	16218269	12548519	Total
BG3	BG3	Северна и Югоизточна България	5694864	4807675	North and South-East Bulgaria
BG31	NW	Северозападен	968213	691165	North-West
BG311	VID	Видин	52647	45855	Vidin
BG313	VRC	Враца	372632	140957	Vratsa
BG315	LOV	Ловеч	134797	119280	Lovech
BG312	MON	Монтана	103405	91741	Montana
BG314	PVN	Плевен	304732	293332	Pleven
BG32	NC	Северен централен	903280	809582	North Central
BG321	VTR	Велико Търново	267898	236234	Veliko Tarnovo
BG322	GAB	Габрово	106972	97658	Gabrovo
BG324	RAZ	Разград	87169	76915	Razgrad
BG323	RSE	Русе	347785	321492	Ruse
BG325	SLS	Силистра	93456	77283	Silistra
BG33	NE	Североизточен	1774046	1654818	North-East
BG331	VAR	Варна	1119557	1049843	Varna
BG332	DOB	Добрич	385387	369168	Dobrich
BG334	TGV	Търговище	117354	101460	Targovishte
BG333	SHU	Шумен	151748	134347	Shumen
BG34	SE	Югоизточен	2049325	1652110	South-East
BG341	BGS	Бургас	860061	785154	Burgas
BG342	SLV	Сливен	186275	168370	Sliven
BG344	SZR	Стара Загора	880638	596418	Stara Zagora
BG343	JAM	Ямбол	122351	102168	Yambol
BG4	BG4	Югозападна и Южна централна България	10523405	7740844	South-West and South Central Bulgaria
BG41	SW	Югозападен	8708540	6146201	South-West
BG413	BLG	Благоевград	342999	288041	Blagoevgrad
BG415	KNL	Кюстендил	82799	71700	Kyustendil
BG414	PER	Перник	127510	100939	Pernik
BG412	SFO	София	547301	483726	Sofia
BG411	SOF	София (столица)	7607931	5201795	Sofia cap.
BG42	SC	Южен централен	1814865	1594643	South Central
BG425	KRZ	Кърджали	70589	46354	Kardzhali
BG423	PAZ	Пазарджик	263158	236624	Pazardzhik
BG421	PDV	Пловдив	1205169	1083618	Plovdiv
BG424	SML	Смолян	106394	84276	Smolyan
BG422	HKV	Хасково	169555	143771	Haskovo

¹Вкл. закупуване на земя.

¹Incl. purchase of land.



2. Разходи за придобиване на дълготрайни материални активи през 2010 г. по отраслови сектори, статистически зони, статистически райони и по области¹

Expenditure on acquisition of tangible fixed assets by economic activity groupings, statistical zone, statistical region and by district in 2010¹

(Хил. левове)
(Thousand Levs)

NUTS	EКАТТЕ	Статистически зони Статистически райони Области	Общо Total	Селско, горско и рибно стопанство Agriculture, forestry and fishing	Добивна, преработваща и друга промишленост; доставяне на води; канализационни услуги, управление на отпадъци и възстановяване Manufacturing, mining and quarrying and other industry; water supply, sewerage, waste management and remediation	Строителство Construction	Търговия; ремонт на ав- томобили и мотоциклети; транспорт, складиране и пощи; хотелиерство и ресторантьорство Wholesale and retail trade, transportation and storage, accommodation and food service activities	Statistical zones, statistical regions and districts
BG	BG	Общо за страната	16218269	914565	5103531	1369398	3887223	Total
BG3	BG3	Северна и Югоизточна България	5694864	721274	2495534	485804	1098117	North and South- East Bulgaria
BG31	NW	Северозападен	968213	162178	494721	82405	132662	North-West
BG311	VID	Видин	52647	9425	24688	3756	7989	Vidin
BG313	VRC	Враца	372632	39307	..	20195	48689	Vratsa
BG315	LOV	Ловеч	134797	10663	..	2105	17940	Lovech
BG312	MON	Монтана	103405	30051	41679	2242	15237	Montana
BG314	PVN	Плевен	304732	72732	92612	54107	42807	Pleven
BG32	NC	Северен централен	903280	191408	313220	68287	194822	North Central
BG321	VTR	Велико Търново	267898	50673	88198	24773	59626	Veliko Tarnovo
BG322	GAB	Габрово	106972	4563	49453	16087	22764	Gabrovo
BG324	RAZ	Разград	87169	40113	18316	4778	17644	Razgrad
BG323	RSE	Русе	347785	60446	134708	20205	69926	Ruse
BG325	SLS	Силистра	93456	35613	22545	2444	24862	Silistra
BG33	NE	Североизточен	1774046	216620	713432	112026	400869	North-East
BG331	VAR	Варна	1119557	41472	432557	84318	317069	Varna
BG332	DOB	Добрич	385387	108171	178764	12895	37731	Dobrich
BG334	TGV	Търговище	117354	32839	42397	7708	15452	Targovishte
BG333	SHU	Шумен	151748	34138	59714	7105	30617	Shumen
BG34	SE	Югоизточен	2049325	151068	974161	223086	369764	South-East
BG341	BGS	Бургас	860061	44303	263901	131701	218669	Burgas
BG342	SLV	Сливен	186275	23947	70884	19666	22578	Sliven
BG344	SZR	Стара Загора	880638	48974	601577	63973	111457	Stara Zagora
BG343	JAM	Ямбол	122351	33844	37799	7746	17060	Yambol
BG4	BG4	Югозападна и Южна централна България	10523405	193291	2607997	883594	2789106	South-West and South Central Bulgaria
BG41	SW	Югозападен	8708540	66382	1839043	703954	2383898	South-West
BG413	BLG	Благоевград	342999	6433	79899	69989	98112	Blagoevgrad
BG415	KNL	Кюстендил	82799	2617	41589	9562	15825	Kyustendil
BG414	PER	Перник	127510	4278	51721	7741	38082	Pernik
BG412	SFO	София	547301	28720	230474	13160	178807	Sofia
BG411	SOF	София (столица)	7607931	24334	1435360	603502	2053072	Sofia cap.

2. Разходи за придобиване на дълготрайни материални активи през 2010 г. по отраслови сектори, статистически зони, статистически райони и по области¹Expenditure on acquisition of tangible fixed assets by economic activity groupings, statistical zone, statistical region and by district in 2010¹(Продължение)
(Continued)(Хил. левове)
(Thousand Levs)

NUTS	EKATTE	Статистически зони Статистически райони Области	Общо Total	Селско, горско и рибно стопанство Agriculture, forestry and fishing	Добивна, преработваща и друга промишленост; доставяне на води; канализационни услуги, управление на отпадъци и възстановяване Manufacturing, mining and quarrying and other industry; water supply, sewerage, waste management and remediation	Строителство Construction	Търговия; ремонт на ав- томобили и мотоцикле- ти; транспорт, склади- ране и пощи; хотелиер- ство и ресторантьорство Wholesale and retail trade, transportation and storage, accommodation and food service activities	Statistical zones, statistical regions and districts
BG42	SC	Южен централен	1814865	126909	768954	179640	405208	South Central
BG425	KRZ	Кърджали	70589	3561	24154	19984	9093	Kardzhali
BG423	PAZ	Пазарджик	263158	22784	141446	12008	51535	Pazardzhik
BG421	PDV	Пловдив	1205169	62940	500100	122968	278164	Plovdiv
BG424	SML	Смолян	106394	2866	50557	11171	23430	Smolyan
BG422	HKV	Хасково	169555	34758	52697	13509	42986	Haskovo

¹Вкл. закупуване на земя.¹Incl. purchase of land.

2. Разходи за придобиване на дълготрайни материални активи през 2010 г. по отраслови сектори, статистически зони, статистически райони и по области¹

Expenditure on acquisition of tangible fixed assets by economic activity groupings, statistical zone, statistical region and by district in 2010¹

(Продължение)
(Continued)

(Хил. левове)
(Thousand Levs)

NUTS	EKATTE	Статистически зони Статистически райони Области	Създаване и разпространение на информация и творчески продукти; далекосъобщения Information and communication	Финансови и застрахователни дейности Financial and insurance activities	Операции с недвижими имоти Real estate activities	Професионални дейности и научни изследвания; административни и спомагателни дейности Professional, scientific, technical, administration and support service activities	Държавно управление; образование; хуманно здравеопазване и социална дейност Public administration, difense, education, human health and social work activities	Други услуги Other services	Statistical zones, statistical regions and districts
BG	BG	Общо за страната	733488	319539	1592460	775105	1254608	268352	Total
BG3	BG3	Северна и Югоизточна България	23739	17941	436262	147605	216847	51741	North and South-East Bulgaria
BG31	NW	Северозападен	2596	1041	42557	12919	29597	7537	North-West
BG311	VID	Видин	314	12	967	1110	4011	375	Vidin
BG313	VRC	Враца	1083	..	10140	1302	5262	2963	Vratsa
BG315	LOV	Ловеч	449	..	3293	1984	5109	510	Lovech
BG312	MON	Монтана	421	15	785	4607	5853	2515	Montana
BG314	PVN	Плевен	329	321	27372	3916	9362	1174	Pleven
BG32	NC	Северен централен	5643	1345	54330	18685	47123	8417	North Central
BG321	VTR	Велико Търново	3025	93	11310	4817	22788	2595	Veliko Tarnovo
BG322	GAB	Габрово	553	7	3624	2741	4944	2236	Gabrovo
BG324	RAZ	Разград	157	111	1331	3262	959	498	Razgrad
BG323	RSE	Русе	1856	796	36230	5953	15291	2374	Ruse
BG325	SLS	Силистра	52	338	1835	1912	3141	714	Silistra
BG33	NE	Североизточен	7444	11657	169792	72065	53214	16927	North-East
BG331	VAR	Варна	6451	10286	145224	42138	29964	10078	Varna
BG332	DOB	Добрич	731	..	13293	20392	11635	..	Dobrich
BG334	TGV	Търговище	41	..	2326	6212	5925	..	Targovishte
BG333	SHU	Шумен	221	1041	8949	3323	5690	950	Shumen
BG34	SE	Югоизточен	8056	3898	169583	43936	86913	18860	South-East
BG341	BGS	Бургас	115040	23823	46301	8800	Burgas
BG342	SLV	Сливен	38497	2230	6955	1082	Sliven
BG344	SZR	Стара Загора	2630	586	11788	10422	26180	3051	Stara Zagora
BG343	JAM	Ямбол	628	151	4258	7461	7477	5927	Yambol
BG4	BG4	Югозападна и Южна централна България	709749	301598	1156198	627500	1037761	216611	South-West and South Central Bulgaria
BG41	SW	Югозападен	698222	298209	1042821	560904	922450	192657	South-West
BG413	BLG	Благоевград	2156	205	29610	4339	28541	23715	Blagoevgrad
BG415	KNL	Кюстендил	33	318	6054	1949	4201	651	Kyustendil
BG414	PER	Перник	412	309	1896	2136	19795	1140	Pernik
BG412	SFO	София	1411	158	49041	6228	30365	8937	Sofia
BG411	SOF	София (столица)	694210	297219	956220	546252	839548	158214	Sofia cap.

2. Разходи за придобиване на дълготрайни материални активи през 2010 г. по отраслови сектори, статистически зони, статистически райони и по области¹Expenditure on acquisition of tangible fixed assets by economic activity groupings, statistical zone, statistical region and by district in 2010¹(Продължение и край)
(Continued and end)(Хил. левове)
(Thousand Levs)

NUTS	EKATTE	Статистически зони Статистически райони Области	Създаване и разпространение на информация и творчески продукти; далекосъобщения Information and communication	Финансови и застрахователни дейности Financial and insurance activities	Операции с недвижими имоти Real estate activities	Професионални дейности и научни изследвания; административни и спомагателни дейности Professional, scientific, technical, administration and support service activities	Държавно управление; образование; хуманно здравеопазване и социална дейност Public administration, difense, education, human health and social work activities	Други услуги Other services	Statistical zones, statistical regions and districts
BG42	SC	Южен централен	11527	3389	113377	66596	115311	23954	South Central
BG425	KRZ	Кърджали	436	2499	10183	424	Kardzhali
BG423	PAZ	Пазарджик	553	89	7742	11970	13012	2019	Pazardzhik
BG421	PDV	Пловдив	9653	2908	92226	45687	74928	15595	Plovdiv
BG424	SML	Смолян	4369	2077	9804	2015	Smolyan
BG422	HKV	Хасково	998	355	8604	4363	7384	3901	Haskovo

¹Вкл. закупуване на земя.¹Incl. purchase of land.



3. Разходи за придобиване на дълготрайни материални активи през 2010 г. по видове, статистически зони, статистически райони и по области¹

Expenditure on acquisition of tangible fixed assets by kind, statistical zone, statistical region and by district in 2010¹

(Хил. левове)
(Thousand Levs)

NUTS	EKATTE	Статистически зони Статистически райони Области	Общо Total	В това число: of which:			Statistical zones, statistical regions and districts
				Сгради, строителни съоръжения и конструкции Building and construction equipment	Машини, оборудване Machines, equipment	Транспортни средства Means of transport	
BG	BG	Общо за страната	16218269	7697177	4504910	1440317	Total
BG3	BG3	Северна и Югоизточна България	5694864	2277114	1939847	517437	North and South-East Bulgaria
BG31	NW	Северозападен	968213	352457	429587	91655	North-West
BG311	VID	Видин	52647	12384	25797	8471	Vidin
BG313	VRC	Враца	372632	122297	198129	30908	Vratsa
BG315	LOV	Ловеч	134797	49490	59064	9654	Lovech
BG312	MON	Монтана	103405	46817	32275	14031	Montana
BG314	PVN	Плевен	304732	121469	114322	28591	Pleven
BG32	NC	Северен централен	903280	341807	321209	97453	North Central
BG321	VTR	Велико Търново	267898	99738	102284	25619	Veliko Tarnovo
BG322	GAB	Габрово	106972	46378	37161	13681	Gabrovo
BG324	RAZ	Разград	87169	34432	34167	11545	Razgrad
BG323	RSE	Русе	347785	127770	111968	36625	Ruse
BG325	SLS	Силистра	93456	33489	35629	9983	Silistra
BG33	NE	Североизточен	1774046	649369	575827	163160	North-East
BG331	VAR	Варна	1119557	427393	270183	117157	Varna
BG332	DOB	Добрич	385387	119358	203788	19927	Dobrich
BG334	TGV	Търговище	117354	51253	37440	9629	Targovishte
BG333	SHU	Шумен	151748	51365	64416	16447	Shumen
BG34	SE	Югоизточен	2049325	933481	613224	165169	South-East
BG341	BGS	Бургас	860061	455749	169442	70538	Burgas
BG342	SLV	Сливен	186275	49657	59664	14939	Sliven
BG344	SZR	Стара Загора	880638	383392	333330	67658	Stara Zagora
BG343	JAM	Ямбол	122351	44683	50788	12034	Yambol
BG4	BG4	Югозападна и Южна централна България	10523405	5420063	2565063	922880	South-West and South Central Bulgaria
BG41	SW	Югозападен	8708540	4546659	2068049	729212	South-West
BG413	BLG	Благоевград	342999	155502	86060	58815	Blagoevgrad
BG415	KNL	Кюстендил	82799	29569	33416	9691	Kyustendil
BG414	PER	Перник	127510	25073	50449	28595	Pernik
BG412	SFO	София	547301	226196	166456	39296	Sofia
BG411	SOF	София (столица)	7607931	4110319	1731668	592815	Sofia cap.
BG42	SC	Южен централен	1814865	873404	497014	193668	South Central
BG425	KRZ	Кърджали	70589	38463	19042	6261	Kardzhali
BG423	PAZ	Пазарджик	263158	99917	102948	28167	Pazardzhik
BG421	PDV	Пловдив	1205169	610264	303567	116742	Plovdiv
BG424	SML	Смолян	106394	58040	25689	12184	Smolyan
BG422	HKV	Хасково	169555	66720	45768	30314	Haskovo

¹Вкл. закупуване на земя.

¹Incl. purchase of land.

4. Придобити дълготрайни материални активи през 2010 г. по форма на собственост, статистически зони, статистически райони и по области¹

Acquired tangible fixed assets by kind of property, statistical zone, statistical region and by district in 2010¹

(Хил. левове)
(Thousand Levs)

NUTS	EKATTE	Статистически зони Статистически райони Области	Общо Total	В т. ч. в частния сектор of which: Private sector	Statistical zones, statistical regions and districts
BG	BG	Общо за страната	15552551	13270422	Total
BG3	BG3	Северна и Югоизточна България	6195764	5428175	North and South-East Bulgaria
BG31	NW	Северозападен	866346	687901	North-West
BG311	VID	Видин	45527	40673	Vidin
BG313	VRC	Враца	290778	161251	Vratsa
BG315	LOV	Ловеч	114456	97521	Lovech
BG312	MON	Монтана	96743	81124	Montana
BG314	PVN	Плевен	318842	307332	Pleven
BG32	NC	Северен централен	853855	764949	North Central
BG321	VTR	Велико Търново	237395	202582	Veliko Tarnovo
BG322	GAB	Габрово	113655	103813	Gabrovo
BG324	RAZ	Разград	99044	89680	Razgrad
BG323	RSE	Русе	311737	283635	Ruse
BG325	SLS	Силистра	92024	85239	Silistra
BG33	NE	Североизточен	2174169	2043752	North-East
BG331	VAR	Варна	958455	878604	Varna
BG332	DOB	Добрич	923909	909840	Dobrich
BG334	TGV	Търговище	139864	121843	Targovishte
BG333	SHU	Шумен	151941	133465	Shumen
BG34	SE	Югоизточен	2301394	1931573	South-East
BG341	BGS	Бургас	1205427	1119235	Burgas
BG342	SLV	Сливен	189902	159305	Sliven
BG344	SZR	Стара Загора	803285	565747	Stara Zagora
BG343	JAM	Ямбол	102780	87286	Yambol
BG4	BG4	Югозападна и Южна централна България	9356787	7842247	South-West and South Central Bulgaria
BG41	SW	Югозападен	7631431	6353167	South-West
BG413	BLG	Благоевград	280693	233366	Blagoevgrad
BG415	KNL	Кюстендил	68667	57400	Kyustendil
BG414	PER	Перник	131905	116165	Pernik
BG412	SFO	София	554350	475967	Sofia
BG411	SOF	София (столица)	6595816	5470269	Sofia cap.
BG42	SC	Южен централен	1725356	1489080	South Central
BG425	KRZ	Кърджали	60908	37800	Kardzhali
BG423	PAZ	Пазарджик	206300	174646	Pazardzhik
BG421	PDV	Пловдив	1195932	1064381	Plovdiv
BG424	SML	Смолян	90465	68625	Smolyan
BG422	HKV	Хасково	171751	143628	Haskovo

¹Вкл. закупуване на земя.

¹Incl. purchase of land.



5. Придобити дълготрайни материални активи през 2010 г. по видове, статистически зони, статистически райони и по области¹
 Acquired tangible fixed assets by kind, statistical zone, statistical region and by district in 2010¹

(Хил. левове)
(Thousand Levs)

NUTS	EKATTE	Статистически зони Статистически райони Области	Общо Total	В това число: of which:			Statistical zones, statistical regions and districts
				Сгради, строителни съоръжения и конструкции Building and construction equipment	Машини, оборудване Machines, equipment	Транспортни средства Means of transport	
BG	BG	Общо за страната	15552551	6583429	5519921	1428730	Total
BG3	BG3	Северна и Югоизточна България	6195764	2106083	2863226	514742	North and South-East Bulgaria
BG31	NW	Северозападен	866346	257365	436957	90603	North-West
BG311	VID	Видин	45527	10659	22607	8353	Vidin
BG313	VRC	Враца	290778	70422	167713	30263	Vratsa
BG315	LOV	Ловеч	114456	42697	49498	9637	Lovech
BG312	MON	Монтана	96743	41184	33914	14047	Montana
BG314	PVN	Плевен	318842	92403	163225	28303	Pliven
BG32	NC	Северен централен	853855	314411	321059	108044	North Central
BG321	VTR	Велико Търново	237395	96058	85764	25702	Veliko Tarnovo
BG322	GAB	Габрово	113655	52541	38439	13650	Gabrovo
BG324	RAZ	Разград	99044	37812	43715	11373	Razgrad
BG323	RSE	Русе	311737	103484	108252	47254	Ruse
BG325	SLS	Силистра	92024	24516	44889	10065	Silistra
BG33	NE	Североизточен	2174169	662854	1172706	156993	North-East
BG331	VAR	Варна	958455	440561	295196	111388	Varna
BG332	DOB	Добрич	923909	127360	742208	19790	Dobrich
BG334	TGV	Търговище	139864	43636	69798	9567	Targovishte
BG333	SHU	Шумен	151941	51297	65504	16248	Shumen
BG34	SE	Югоизточен	2301394	871453	932504	159102	South-East
BG341	BGS	Бургас	1205427	579116	378315	69988	Burgas
BG342	SLV	Сливен	189902	54352	64753	14986	Sliven
BG344	SZR	Стара Загора	803285	204367	448150	62144	Stara Zagora
BG343	JAM	Ямбол	102780	33618	41286	11984	Yambol
BG4	BG4	Югозападна и Южна централна България	9356787	4477346	2656695	913988	South-West and South Central Bulgaria
BG41	SW	Югозападен	7631431	3624377	2185429	721913	South-West
BG413	BLG	Благоевград	280693	125129	62593	58709	Blagoevgrad
BG415	KNL	Кюстендил	68667	21619	27253	9607	Kyustendil
BG414	PER	Перник	131905	28170	70835	26614	Pernik
BG412	SFO	София	554350	276594	135806	38600	Sofia
BG411	SOF	София (столица)	6595816	3172865	1888942	588383	Sofia cap.
BG42	SC	Южен централен	1725356	852969	471266	192075	South Central
BG425	KRZ	Кърджали	60908	33668	15003	6330	Kardzhali
BG423	PAZ	Пазарджик	206300	90410	61714	27710	Pazardzhik
BG421	PDV	Пловдив	1195932	614511	322347	116252	Plovdiv
BG424	SML	Смолян	90465	47011	20815	11940	Smolyan
BG422	HKV	Хасково	171751	67369	51387	29843	Haskovo

¹Вкл. закупуване на земя.

¹Incl. purchase of land.

6. Придобити дълготрайни материални активи през 2010 г. по икономически дейности, статистически зони, статистически райони и по области¹Acquired tangible fixed assets by economic activity grouping, statistical zone, statistical region and by district in 2010¹(Хил. левове)
(Thousand Levs)

NUTS	EKATTE	Статистически зони Статистически райони Области	Общо Total	Селско, горско и рибно стопанство Agriculture, forestry and fishing	Добивна, преработваща и друга промишленост доставяне на води кана- лизационни услуги, управление на отпадъци и възстановяване Manufacturing, mining and quarrying and other industry; water supply, sewerage, waste manage- ment and remediation	Строителство Construction	Търговия; ремонт на ав- томобили и мотоцикле- ти; транспорт, склади- ране и пощи; хотелиер- ство и ресторантьорство Wholesale and retail trade, transportation and storage, accommodation and food service activities	Statistical zones, statistical regions and districts
BG	BG	Общо за страната	15552551	851382	5423969	1010721	3287101	Total
BG3	BG3	Северна и Югоизточна България	6195764	674718	3188779	366587	1072998	North and South- East Bulgaria
BG31	NW	Северозападен	866346	147422	451838	40633	133525	North-West
BG311	VID	Видин	45527	6643	21111	2818	7521	Vidin
BG313	VRC	Враца	290778	38224	166098	18268	49285	Vratsa
BG315	LOV	Ловеч	114456	9769	77049	1349	15861	Lovech
BG312	MON	Монтана	96743	24617	37785	2040	14451	Montana
BG314	PVN	Плевен	318842	68169	149795	16158	46407	Pleven
BG32	NC	Северен централен	853855	176376	282150	54421	198288	North Central
BG321	VTR	Велико Търново	237395	44220	72589	17862	54710	Veliko Tarnovo
BG322	GAB	Габрово	113655	5368	47772	15678	30736	Gabrovo
BG324	RAZ	Разград	99044	40910	29716	6474	15991	Razgrad
BG323	RSE	Русе	311737	49774	110722	8878	75842	Ruse
BG325	SLS	Силистра	92024	36104	21351	5529	21009	Silistra
BG33	NE	Североизточен	2174169	206951	1183275	98114	371879	North-East
BG331	VAR	Варна	958455	43654	338197	67630	285021	Varna
BG332	DOB	Добрич	923909	102623	723309	16017	40544	Dobrich
BG334	TGV	Търговище	139864	30266	62527	9103	15574	Targovishte
BG333	SHU	Шумен	151941	30408	59242	5364	30740	Shumen
BG34	SE	Югоизточен	2301394	143969	1271516	173419	369306	South-East
BG341	BGS	Бургас	1205427	45441	640697	101109	217095	Burgas
BG342	SLV	Сливен	189902	25619	65737	15271	22902	Sliven
BG344	SZR	Стара Загора	803285	39902	541437	50098	110481	2Stara Zagora
BG343	JAM	Ямбол	102780	33007	23645	6941	18828	Yambol
BG4	BG4	Югозападна и Южна централна България	9356787	176664	2235190	644134	2214103	South-West and South Central Bulgaria
BG41	SW	Югозападен	7631431	62584	1611551	475375	1823111	South-West
BG413	BLG	Благоевград	280693	5204	67181	49173	87109	Blagoevgrad
BG415	KNL	Кюстендил	68667	1771	35788	6945	14429	Kyustendil
BG414	PER	Перник	131905	4725	70327	8921	34974	Pernik
BG412	SFO	София	554350	28098	197060	16468	195151	Sofia
BG411	SOF	София (столица)	6595816	22786	1241195	393868	1491448	Sofia cap.



6. Придобити дълготрайни материални активи през 2010 г. по икономически дейности, статистически зони, статистически райони и по области¹

Acquired tangible fixed assets by economic activity grouping, statistical zone, statistical region and by district in 2010¹

(Продължение)
(Continued)

(Хил. левове)
(Thousand Levs)

NUTS	EКАТTE	Статистически зони Статистически райони Области	Общо Total	Селско, горско и рибно стопанство Agriculture, forestry and fishing	Добивна, преработваща и друга промишленост доставяне на води кана- лизационни услуги, управление на отпадъци и възстановяване Manufacturing, mining and quarrying and other industry; water supply, sewerage, waste manage- ment and remediation	Строителство Construction	Търговия; ремонт на ав- томобили и мотоцикле- ти; транспорт, склади- ране и пощи; хотелиер- ство и ресторантьорство Wholesale and retail trade, transportation and storage, accommodation and food service activities	Statistical zones, statistical regions and districts
BG42	SC	Южен централен	1725356	114080	623639	168759	390992	South Central
BG425	KRZ	Кърджали	60908	4074	18213	15767	8610	Kardzhali
BG423	PAZ	Пазарджик	206300	21093	91148	9241	45260	Pazardzhik
BG421	PDV	Пловдив	1195932	50983	423045	122313	275757	Plovdiv
BG424	SML	Смолян	90465	4080	34630	9994	20413	Smolyan
BG422	HKV	Хасково	171751	33850	56603	11444	40952	Haskovo

¹Вкл. закупуване на земя.

¹Incl. purchase of land.

6. Придобити дълготрайни материални активи през 2010 г. по икономически дейности, статистически зони, статистически райони и по области¹Acquired tangible fixed assets by economic activity grouping, statistical zone, statistical region and by district in 2010¹(Продължение)
(Continued)(Хил. левове)
(Thousand Levs)

NUTS	EKATTE	Статистически зони Статистически райони Области	Създаване и разпространение на информация и творчески продукти; далекосъобщения Information and communication	Финансови и застрахователни дейности Financial and insurance activities	Операции с недвижими имоти Real estate activities	Професионални дейности и научни изследвания; административни и спомагателни дейности Professional, scientific, technical, administration and support service activities	Държавно управление; образование; хуманно здравеопазване и социална дейност Public administration, difense, education, human health and social work activities	Други услуги Other services	Statistical zones, statistical regions and districts
BG	BG	Общо за страната	701421	321649	2081793	683645	993869	197001	Total
BG3	BG3	Северна и Югоизточна България	22158	13179	392885	142899	265965	55596	North and South-East Bulgaria
BG31	NW	Северозападен	2650	1055	36461	16931	27951	7880	North-West
BG311	VID	Видин	299	..	1401	1268	3932	..	Vidin
BG313	VRC	Враца	637	607	8305	1377	5049	2928	Vratsa
BG315	LOV	Ловеч	942	..	1550	1833	5065	..	Lovech
BG312	MON	Монтана	440	8	669	9229	5148	2356	Montana
BG314	PVN	Плевен	332	351	24536	3224	8757	1113	Pleven
BG32	NC	Северен централен	4174	751	46103	21955	60119	9518	North Central
BG321	VTR	Велико Търново	2169	93	9238	7919	25855	2740	Veliko Tarnovo
BG322	GAB	Габрово	507	6	3579	2471	5470	2068	Gabrovo
BG324	RAZ	Разград	110	111	1414	3002	971	345	Razgrad
BG323	RSE	Русе	1303	239	29976	6407	25236	3360	Ruse
BG325	SLS	Силистра	85	302	1896	2156	2587	1005	Silistra
BG33	NE	Североизточен	8174	7523	156385	61831	63697	16340	North-East
BG331	VAR	Варна	7281	6671	133890	35444	32129	8538	Varna
BG332	DOB	Добрич	720	..	9839	19869	9823	..	Dobrich
BG334	TGV	Търговище	41	..	3543	3940	9006	..	Targovishte
BG333	SHU	Шумен	132	527	9113	2578	12739	1098	Shumen
BG34	SE	Югоизточен	7160	3850	153936	42182	114198	21858	South-East
BG341	BGS	Бургас	4459	..	101713	25931	55290	..	Burgas
BG342	SLV	Сливен	62	375	37676	2147	18825	1288	Sliven
BG344	SZR	Стара Загора	2315	564	10785	6935	36922	3846	Stara Zagora
BG343	JAM	Ямбол	324	..	3762	7169	3161	..	Yambol
BG4	BG4	Югозападна и Южна централна България	679263	308470	1688908	540746	727904	141405	South-West and South Central Bulgaria
BG41	SW	Югозападен	665918	304944	1481239	475954	608070	122685	South-West
BG413	BLG	Благоевград	1675	203	20619	4193	39400	5936	Blagoevgrad
BG415	KNL	Кюстендил	33	387	5294	1668	1814	538	Kyustendil
BG414	PER	Перник	202	309	2201	1911	7186	1149	Pernik
BG412	SFO	София	702	158	62476	9473	37023	7741	Sofia
BG411	SOF	София (столица)	663306	303887	1390649	458709	522647	107321	Sofia cap.



6. Придобити дълготрайни материални активи през 2010 г. по икономически дейности, статистически зони, статистически райони и по области¹

Acquired tangible fixed assets by economic activity grouping, statistical zone, statistical region and by district in 2010¹

(Продължение и край)
(Continued and end)

(Хил. левове)
(Thousand Levs)

NUTS	EКАТТЕ	Статистически зони Статистически райони Области	Създаване и разпространение на информация и творчески продукти; далекосъобщения Information and communication	Финансови и застрахователни дейности Financial and insurance activities	Операции с недвижими имоти Real estate activities	Професионални дейности и научни изследвания; административни и спомагателни дейности Professional, scientific, technical, administration and support service activities	Държавно управление; образование; хуманно здравеопазване и социална дейност Public administration, difense, education, human health and social work activities	Други услуги Other services	Statistical zones, statistical regions and districts
BG42	SC	Южен централен	13345	3526	207669	64792	119834	18720	South Central
BG425	KRZ	Кърджали	213	..	585	2295	11045	..	Kardzhali
BG423	PAZ	Пазарджик	2620	89	7343	10315	17526	1665	Pazardzhik
BG421	PDV	Пловдив	9569	2475	186353	42997	72074	10366	Plovdiv
BG424	SML	Смолян	47	..	5556	3235	10387	..	Smolyan
BG422	HKV	Хасково	896	925	7832	5950	8802	4497	Haskovo

¹Вкл. закупуване на земя.

¹Incl. purchase of land.

7. Чуждестранни преки инвестиции в нефинансовите предприятия с натрупване към 31.12.2010 г. по статистически зони, статистически райони и по области

Foreign direct investments in non-financial enterprises with accumulation by statistical zone, statistical region and by district as of 31.12.2010

(Хил. евро)
(Thousand euro)

NUTS	EKATTE	Статистически зони Статистически райони Области	Чуждестранни преки инвестиции Direct foreign investments	Statistical zones, statistical regions and districts
BG	BG	Общо за страната	22114446.3	Total
BG3	BG3	Северна и Югоизточна България	6159889.5	North and South-East Bulgaria
BG31	NW	Северозападен	512142.0	North-West
BG311	VID	Видин	33369.1	Vidin
BG313	VRC	Враца	178759.4	Vratsa
BG315	LOV	Ловеч	121997.6	Lovech
BG312	MON	Монтана	24652.6	Montana
BG314	PVN	Плевен	153363.3	Pleven
BG32	NC	Северен централен	815908.1	North Central
BG321	VTR	Велико Търново	67211.5	Veliko Tarnovo
BG322	GAB	Габрово	225165.9	Gabrovo
BG324	RAZ	Разград	145437.7	Razgrad
BG323	RSE	Русе	363261.7	Ruse
BG325	SLS	Силистра	14831.3	Silistra
BG33	NE	Североизточен	2102923.2	North-East
BG331	VAR	Варна	1531539.3	Varna
BG332	DOB	Добрич	301906.2	Dobrich
BG334	TGV	Търговище	180850.9	Targovishte
BG333	SHU	Шумен	88626.8	Shumen
BG34	SE	Югоизточен	2728916.2	South-East
BG341	BGS	Бургас	1622748.5	Burgas
BG342	SLV	Сливен	468443.5	Sliven
BG344	SZR	Стара Загора	573532.9	Stara Zagora
BG343	JAM	Ямбол	64191.3	Yambol
BG4	BG4	Югозападна и Южна централна България	15954556.8	South-West and South Central Bulgaria
BG41	SW	Югозападен	14295496.3	South-West
BG413	BLG	Благоевград	251985.2	Blagoevgrad
BG415	KNL	Кюстендил	16046.4	Kyustendil
BG414	PER	Перник	240797.6	Pernik
BG412	SFO	София	1319848.6	Sofia
BG411	SOF	София (столица)	12466818.5	Sofia cap.
BG42	SC	Южен централен	1659060.5	South Central
BG425	KRZ	Кърджали	67859.4	Kardzhali
BG423	PAZ	Пазарджик	335732.5	Pazardzhik
BG421	PDV	Пловдив	1118325.3	Plovdiv
BG424	SML	Смолян	70434.4	Smolyan
BG422	HKV	Хасково	66708.9	Haskovo

ФИНАНСИ
FINANCES



1. Брой на пенсионерите и на пенсията към 31.12.2010 г. по статистически зони, статистически райони и по области¹
 Number of pensioners and pensions by statistical zone, statistical region and by district as of 31.12.2010¹

(Брой)
(Number)

NUTS	EKATTE	Статистически зони Статистически райони Области	Пенсионери Pensioners	Пенсии Pensions	Statistical zones, statistical regions and districts
BG	BG	Общо за страната	2194274	2667474	Total
BG3	BG3	Северна и Югоизточна България	1157480	1378139	North and South-East Bulgaria
BG31	BG31	Северозападен	296118	362258	North-West
BG311	VID	Видин	38461	44732	Vidin
BG313	VRC	Враца	63883	79392	Vratsa
BG315	LOV	Ловеч	48803	57863	Lovech
BG312	MON	Монтана	51254	63760	Montana
BG314	PVN	Плевен	93717	116511	Pleven
BG32	BG32	Северен централен	281273	341637	North Central
BG321	VTR	Велико Търново	78370	88564	Veliko Tarnovo
BG322	GAB	Габрово	46468	59130	Gabrovo
BG324	RAZ	Разград	39494	47545	Razgrad
BG323	RSE	Русе	75168	88841	Ruse
BG325	SLS	Силистра	41773	57557	Silistra
BG33	BG33	Североизточен	266522	313446	North-East
BG331	VAR	Варна	123121	146776	Varna
BG332	DOB	Добрич	54724	62898	Dobrich
BG334	TGV	Търговище	34970	39278	Targovishte
BG333	SHU	Шумен	53707	64494	Shumen
BG34	BG34	Югоизточен	313567	360798	South-East
BG341	BGS	Бургас	109737	121912	Burgas
BG342	SLV	Сливен	55389	63588	Sliven
BG344	SZR	Стара Загора	104727	123039	Stara Zagora
BG343	JAM	Ямбол	43714	52259	Yambol
BG4	BG4	Югозападна и Южна централна България	1036794	1289335	South-West and South Central Bulgaria
BG41	BG41	Югозападен	596863	763244	South-West
BG413	BLG	Благоевград	81828	91467	Blagoevgrad
BG415	KNL	Кюстендил	50215	59313	Kyustendil
BG414	PER	Перник	47657	61212	Pernik
BG412	SFO	София	78128	97800	Sofia
BG411	SOF	София (столица)	339035	453452	Sofia cap.
BG42	BG42	Южен централен	439931	526091	South Central
BG425	KRZ	Кърджали	45535	51258	Kardzhali
BG423	PAZ	Пазарджик	77418	91097	Pazardzhik
BG421	PDV	Пловдив	202913	253703	Plovdiv
BG424	SML	Смолян	36552	41982	Smolyan
BG422	HKV	Хасково	77513	88051	Haskovo

¹Източник: Районните и Столичното управление за социално осигуряване към Националния осигурителен институт.

¹Source: The Regional and the Sofia-capital Office of the National Social Security Institute.

ОБЩИ ДАННИ ЗА ИКОНОМИКАТА
GENERAL ECONOMIC DATA



XI. Общи данни за икономиката

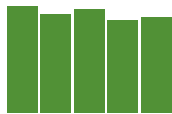
1. Разпределение на предприятията от нефинансовия сектор на икономиката през 2010 г. по големина, статистически зони и статистически райони¹

Enterprises from the non-financial sector of the economy by statistical zone, statistical region and size of enterprise in 2010¹

Статистически зони Статистически райони Големина на предприятията	Предприятия - бр. Enterprises - number	Нетни приходи от продажби - хил. лв. Net sales income - Thousand Levs	Дълготрайни материални активи - хил. лв. Tangible fixed assets - Thousand Levs	Рентабилност на продажбите - % Effectiveness of the sales - %	Оперативна рентабилност - % Operative effectiveness - %	Statistical zones and statistical regions Size of enterprises
Общо за страната	366929	188419152	106397669	3.06	102.87	Total
Микрофирми (до 9 заети)	337147	42096080	32797270	0.32	100.28	Micro (up to 9 employed)
Малки фирми (10 - 49 заети)	24368	43659246	15986012	3.80	103.62	Small (10 - 49 employed)
Средни фирми (50 - 249 заети)	4662	43508451	18450482	3.84	103.69	Medium (50 - 249 employed)
Големи фирми (250+ заети)	752	59155375	39163905	3.89	103.68	Large (250+ employed)
<i>Северна и Югоизточна България</i>	<i>166149</i>	<i>66784407</i>	<i>39107314</i>	<i>3.63</i>	<i>103.41</i>	<i>North and South-East Bulgaria</i>
Микрофирми (до 9 заети)	153176	16321263	12375969	3.94	103.68	Micro (up to 9 employed)
Малки фирми (10 - 49 заети)	10669	16591106	7103801	4.93	104.68	Small (10 - 49 employed)
Средни фирми (50 - 249 заети)	1997	14215904	7326635	3.91	103.69	Medium (50 - 249 employed)
Големи фирми (250+ заети)	307	19656134	12300909	2.04	101.90	Large (250+ employed)
Северозападен	28621	8667989	5689623	5.51	105.14	North-West
Микрофирми (до 9 заети)	26379	2404275	1106877	6.50	106.33	Micro (up to 9 employed)
Малки фирми (10 - 49 заети)	1831	2172971	1163842	5.16	104.77	Small (10 - 49 employed)
Средни фирми (50 - 249 заети)	362	2038786	894111	4.31	103.95	Medium (50 - 249 employed)
Големи фирми (250+ заети)	49	2051957	2524793	5.90	105.38	Large (250+ employed)
Северен централен	34888	12859881	5733426	4.67	104.43	North Central
Микрофирми (до 9 заети)	31790	3278808	1365433	5.95	105.76	Micro (up to 9 employed)
Малки фирми (10 - 49 заети)	2496	3413610	1445945	5.89	105.68	Small (10-49 employed)
Средни фирми (50 - 249 заети)	516	3144004	1542866	2.44	102.27	Medium (50-249 employed)
Големи фирми (250+ заети)	86	3023459	1379182	4.24	103.94	Large (250+ employed)
Североизточен	50454	20246597	12725091	4.37	104.13	North-East
Микрофирми (до 9 заети)	46700	4940384	4698298	2.87	102.62	Micro (up to 9 employed)
Малки фирми (10 - 49 заети)	3127	5294797	2191654	5.99	105.77	Small (10 - 49 employed)
Средни фирми (50 - 249 заети)	540	4788776	2398791	4.47	104.28	Medium (50 - 249 employed)
Големи фирми (250+ заети)	87	5222640	3436348	4.05	103.83	Large (250+ employed)
Югоизточен	52186	25009940	14959174	1.82	101.70	South-East
Микрофирми (до 9 заети)	48307	5697796	5205361	2.63	102.42	Micro (up to 9 employed)
Малки фирми (10 - 49 заети)	3215	5709728	2302360	3.29	103.09	Small (10 - 49 employed)
Средни фирми (50 - 249 заети)	579	4244338	2490867	4.20	103.98	Medium (50 - 249 employed)
Големи фирми (250+ заети)	85	9358078	4960586	0.69	99.36	Large (250+ employed)
<i>Югозападна и Южна централна България</i>	<i>200780</i>	<i>121634745</i>	<i>67290355</i>	<i>2.75</i>	<i>102.58</i>	<i>South-West and South Central Bulgaria</i>
Микрофирми (до 9 заети)	183971	25774817	20421301	1.98	98.28	Micro (up to 9 employed)
Малки фирми (10 - 49 заети)	13699	27068140	8882211	3.10	102.97	Small (10 - 49 employed)
Средни фирми (50 - 249 заети)	2665	29292547	11123847	3.81	103.68	Medium (50 - 249 employed)
Големи фирми (250+ заети)	445	39499241	26862996	4.80	104.57	Large (250+ employed)
Югозападен	135114	98696706	56149388	2.21	102.06	South-West
Микрофирми (до 9 заети)	123730	19977726	17213849	3.71	96.85	Micro (up to 9 employed)
Малки фирми (10 - 49 заети)	9223	20325921	6627019	2.81	102.67	Small (10 - 49 employed)
Средни фирми (50 - 249 заети)	1836	24249742	8858763	3.61	103.50	Medium (50 - 249 employed)
Големи фирми (250+ заети)	325	34143317	23449757	4.33	104.10	Large (250+ employed)
Южен централен	65666	22938039	11140967	5.06	104.87	South Central
Микрофирми (до 9 заети)	60241	5797091	3207452	4.01	103.81	Micro (up to 9 employed)
Малки фирми (10 - 49 заети)	4476	6742219	2255192	3.99	103.86	Small (10 - 49 employed)
Средни фирми (50 - 249 заети)	829	5042805	2265084	4.73	104.55	Medium (50 - 249 employed)
Големи фирми (250+ заети)	120	5355924	3413239	7.84	107.64	Large (250+ employed)

¹В раздела е включена информация за нефинансовите предприятия от годишните отчети за 2010 година.

¹In the section is included information on non-financial annual reports for 2010.


 2. Основни характеристики на предприятията от нефинансовия сектор на икономиката през 2010 г. по основни отрасли, статистически зони и статистически райони¹

 Basic characteristics of non-financial sector enterprises by economic activity groupings, statistical zone and statistical region in 2010¹

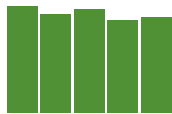
Статистически зони Статистически райони Отрасли	Предприятия - бр. Enterprises - number	Нетни приходи от продажби - хил. лв. Net sales income - thousand Levs	Дълготрайни материални активи - хил. лв. Tangible fixed assets - thousand Levs	Рентабилност на продажбите - % Effectiveness of the sales - %	Оперативна рентабилност - % Operative effectiveness - %	Statistical zones and statistical regions Economic activity groupings
Общо за страната	366929	188419152	106397669	3.06	102.87	Total
Селско, горско и рибно стопанство (НАСЕ „А“)	13341	4262854	3691776	16.95	114.28	Agriculture, forestry and fishing (НАСЕ „А“)
Промисленост (НАСЕ „В“, „С“, „Д“ и „Е“)	33701	58919847	41712463	3.38	103.19	Industry (НАСЕ „В“, „С“, „Д“ and „Е“)
Строителство (НАСЕ „Ф“)	22081	13542657	7361930	1.59	101.34	Construction (НАСЕ „Ф“)
Търговия ремонт на автомобили и мотоциклети (НАСЕ „Г“)	143463	80295711	12859687	2.06	102.04	Wholesale and retail trade repair of motor vehicles and motor-cycles (НАСЕ „Г“)
Транспорт, складиране и пощи (НАСЕ „Н“)	19375	9130297	9189921	3.13	102.81	Transport and storage (НАСЕ „Н“)
Хотелиерство и ресторантьорство (НАСЕ „И“)	26589	2825879	5452888	3.46	97.06	Accommodation and food service activities (НАСЕ „И“)
Други (НАСЕ „J“, „L“, „M“, „N“, „O“, „P“, „Q“, „R“ и „S“)	108379	19441907	26129004	5.10	104.39	Others (НАСЕ „J“, „L“, „M“, „N“, „O“, „P“, „Q“, „R“ и „S“)
<i>Северна и Югоизточна България</i>	<i>166149</i>	<i>66784407</i>	<i>39107314</i>	<i>3.63</i>	<i>103.41</i>	<i>North and South-East Bulgaria</i>
Селско, горско и рибно стопанство (НАСЕ „А“)	8937	3319258	2684360	20.41	117.39	Agriculture, forestry and fishing (НАСЕ „А“)
Промисленост (НАСЕ „В“, „С“, „Д“ и „Е“)	15510	25743813	19370930	1.65	101.53	Industry (НАСЕ „В“, „С“, „Д“ and „Е“)
Строителство (НАСЕ „Ф“)	9359	4419327	2727175	4.27	103.69	Construction (НАСЕ „Ф“)
Търговия ремонт на автомобили и мотоциклети (НАСЕ „Г“)	67907	25870338	3941830	2.63	102.63	Wholesale and retail trade repair of motor vehicles and motor-cycles (НАСЕ „Г“)
Транспорт складиране и пощи (НАСЕ „Н“)	8829	2899027	1461846	5.17	104.92	Transport and storage (НАСЕ „Н“)
Хотелиерство и ресторантьорство (НАСЕ „И“)	13214	1330557	3020216	0.40	99.64	Accommodation and food service activities (НАСЕ „И“)
Други (НАСЕ „J“, „L“, „M“, „N“, „O“, „P“, „Q“, „R“ и „S“)	42393	3202087	5900957	9.36	107.72	Others (НАСЕ „J“, „L“, „M“, „N“, „O“, „P“, „Q“, „R“ и „S“)
Северозападен	28621	8667989	5689623	5.51	105.14	North-West
Селско, горско и рибно стопанство (НАСЕ „А“)	2070	641814	529163	23.47	120.56	Agriculture, forestry and fishing (НАСЕ „А“)
Промисленост (НАСЕ „В“, „С“, „Д“ и „Е“)	3079	3545084	3474009	5.00	104.51	Industry (НАСЕ „В“, „С“, „Д“ and „Е“)
Строителство (НАСЕ „Ф“)	1231	484128	318901	2.87	102.39	Construction (НАСЕ „Ф“)
Търговия ремонт на автомобили и мотоциклети (НАСЕ „Г“)	12767	3154014	519376	2.37	102.39	Wholesale and retail trade repair of motor vehicles and motor-cycles (НАСЕ „Г“)
Транспорт, складиране и пощи (НАСЕ „Н“)	1173	350644	157392	4.49	104.45	Transport and storage (НАСЕ „Н“)
Хотелиерство и ресторантьорство (НАСЕ „И“)	2388	99899	126300	6.34	94.36	Accommodation and food service activities (НАСЕ „И“)

2. Основни характеристики на предприятията от нефинансовия сектор на икономиката през 2010 г. по основни отрасли, статистически зони и статистически райони¹

Basic characteristics of non-financial sector enterprises by economic activity groupings, statistical zone and statistical region in 2010¹

(Продължение)
(Continued)

Статистически зони Статистически райони Отрасли	Предприятия - бр. Enterprises - number	Нетни приходи от продажби - хил. лв. Net sales income - thousand Levs	Дълготрайни материални активи - хил. лв. Tangible fixed assets - thousand Levs	Рентабилност на продажбите - % Effectiveness of the sales - %	Оперативна рентабилност - % Operative effectiveness - %	Statistical zones and statistical regions Economic activity groupings
Други (NACE „J”, „L”, „M”, „N”, „O”, „P”, „Q”, „R” и „S”)	5913	392406	564482	13.10	111.47	Others (NACE „J”, „L”, „M”, „N”, „O”, „P”, „Q”, „R” and „S”)
Северен централен	34888	12859881	5733426	4.67	104.43	North Central
Селско, горско и рибно стопанство (NACE „A”)	2020	967266	729542	20.89	118.70	Agriculture, forestry and fishing (NACE „A”)
Промисленост (NACE „B”, „C”, „D” и „E”)	3948	4781440	2572063	2.88	102.65	Industry (NACE „B”, „C”, „D” and „E”)
Строителство (NACE „F”)	1645	525599	375618	4.76	104.12	Construction (NACE „F”)
Търговия ремонт на автомобили и мотоциклети (NACE „G”)	14537	5303619	825825	2.68	102.68	Wholesale and retail trade repair of motor vehicles and motor-cycles (NACE „G”)
Транспорт, складиране и пощи (NACE „H”)	1805	616052	358870	5.40	105.32	Transport and storage (NACE „H”)
Хотелиерство и ресторантьорство (NACE „I”)	2780	149809	196609	2.55	97.76	Accommodation and food service activities (NACE „I”)
Други (NACE „J”, „L”, „M”, „N”, „O”, „P”, „Q”, „R” и „S”)	8153	516096	674899	12.45	111.47	Others (NACE „J”, „L”, „M”, „N”, „O”, „P”, „Q”, „R” and „S”)
Североизточен	50454	20246597	12725091	4.37	104.13	North-East
Селско, горско и рибно стопанство (NACE „A”)	2657	1054523	785184	24.02	120.59	Agriculture, forestry and fishing (NACE „A”)
Промисленост (NACE „B”, „C”, „D” и „E”)	4153	5687375	4847026	2.60	102.46	Industry (NACE „B”, „C”, „D” and „E”)
Строителство (NACE „F”)	3066	1479810	955335	5.23	104.82	Construction (NACE „F”)
Търговия ремонт на автомобили и мотоциклети (NACE „G”)	19575	9046943	1460218	2.74	102.73	Wholesale and retail trade repair of motor vehicles and motor-cycles (NACE „G”)
Транспорт, складиране и пощи (NACE „H”)	2647	1136806	498426	6.13	105.61	Transport and storage (NACE „H”)
Хотелиерство и ресторантьорство (NACE „I”)	3319	530168	1480740	1.29	101.19	Accommodation and food service activities (NACE „I”)
Други (NACE „J”, „L”, „M”, „N”, „O”, „P”, „Q”, „R” и „S”)	15037	1310972	2698162	6.23	104.89	Others (NACE „J”, „L”, „M”, „N”, „O”, „P”, „Q”, „R” and „S”)
Югоизточен	52186	25009940	14959174	1.82	101.70	South-East
Селско, горско и рибно стопанство (NACE „A”)	2190	655655	640471	10.93	108.39	Agriculture, forestry and fishing (NACE „A”)
Промисленост (NACE „B”, „C”, „D” и „E”)	4330	11729914	8477832	0.35	99.67	Industry (NACE „B”, „C”, „D” and „E”)
Строителство (NACE „F”)	3417	1929790	1077321	3.76	103.13	Construction (NACE „F”)
Търговия ремонт на автомобили и мотоциклети (NACE „G”)	21028	8365762	1136411	2.59	102.60	Wholesale and retail trade repair of motor vehicles and motor-cycles (NACE „G”)
Транспорт складиране и пощи (NACE „H”)	3204	795525	447158	3.92	103.80	Transport and storage (NACE „H”)


 2. Основни характеристики на предприятията от нефинансовия сектор на икономиката през 2010 г. по основни отрасли, статистически зони и статистически райони¹

 Basic characteristics of non-financial sector enterprises by economic activity groupings, statistical zone and statistical region in 2010¹

 (Продължение)
 (Continued)

Статистически зони Статистически райони Отрасли	Предприятия - бр. Enterprises - number	Нетни приходи от продажби - хил. лв. Net sales income - thousand Levs	Дълготрайни материални активи - хил. лв. Tangible fixed assets - thousand Levs	Рентабилност на продажбите - % Effectiveness of the sales - %	Оперативна рентабилност - % Operative effectiveness - %	Statistical zones and statistical regions Economic activity groupings
Хотелиерство и ресторантьорство (НАСЕ „I“)	4727	550681	1216567	0.37	99.67	Accommodation and food service activities (НАСЕ „I“)
Други (НАСЕ „J“, „L“, „M“, „N“, „O“, „P“, „Q“, „R“ и „S“)	13290	982613	1963414	10.43	108.50	Others (НАСЕ „J“, „L“, „M“, „N“, „O“, „P“, „Q“, „R“ и „S“)
<i>Югозападна и Южна централна България</i>	<i>200780</i>	<i>121634745</i>	<i>67290355</i>	<i>2.75</i>	<i>102.58</i>	<i>South-West and South Central Bulgaria</i>
Селско, горско и рибно стопанство (НАСЕ „A“)	4404	943596	1007416	4.76	103.86	Agriculture, forestry and fishing (НАСЕ „A“)
Промисленост (НАСЕ „B“, „C“, „D“ и „E“)	18191	33176034	22341533	4.72	104.50	Industry (НАСЕ „B“, „C“, „D“ and „E“)
Строителство (НАСЕ „F“)	12722	9123330	4634755	0.30	100.24	Construction (НАСЕ „F“)
Търговия ремонт на автомобили и мотоциклети (НАСЕ „G“)	75556	54425373	8917857	1.79	101.76	Wholesale and retail trade repair of motor vehicles and motor-cycles (НАСЕ „G“)
Транспорт складиране и пощи (НАСЕ „H“)	10546	6231270	7728075	2.18	101.91	Transport and storage (НАСЕ „H“)
Хотелиерство и ресторантьорство (НАСЕ „I“)	13375	1495322	2432672	6.18	95.00	Accommodation and food service activities (НАСЕ „I“)
Други (НАСЕ „J“, „L“, „M“, „N“, „O“, „P“, „Q“, „R“ и „S“)	65986	16239820	20228047	4.26	103.70	Others (НАСЕ „J“, „L“, „M“, „N“, „O“, „P“, „Q“, „R“ и „S“)
Югозападен	135114	98696706	56149388	2.21	102.06	South-West
Селско, горско и рибно стопанство (НАСЕ „A“)	1417	337151	426469	4.41	96.57	Agriculture, forestry and fishing (НАСЕ „A“)
Промисленост (НАСЕ „B“, „C“, „D“ и „E“)	10155	24160474	17136260	3.91	103.70	Industry (НАСЕ „B“, „C“, „D“ and „E“)
Строителство (НАСЕ „F“)	9445	7748646	3777176	0.46	99.62	Construction (НАСЕ „F“)
Търговия ремонт на автомобили и мотоциклети (НАСЕ „G“)	47163	45042350	7535623	1.65	101.62	Wholesale and retail trade repair of motor vehicles and motor-cycles (НАСЕ „G“)
Транспорт, складиране и пощи (НАСЕ „H“)	7430	5317714	7313664	2.10	101.81	Transport and storage (НАСЕ „H“)
Хотелиерство и ресторантьорство (НАСЕ „I“)	8190	1120499	1727299	6.68	94.53	Accommodation and food service activities (НАСЕ „I“)
Други (НАСЕ „J“, „L“, „M“, „N“, „O“, „P“, „Q“, „R“ и „S“)	51314	14969872	18232897	3.43	102.96	Others (НАСЕ „J“, „L“, „M“, „N“, „O“, „P“, „Q“, „R“ и „S“)
Южен централен	65666	22938039	11140967	5.06	104.87	South Central
Селско, горско и рибно стопанство (НАСЕ „A“)	2987	606445	580947	9.85	108.20	Agriculture, forestry and fishing (НАСЕ „A“)
Промисленост (НАСЕ „B“, „C“, „D“ и „E“)	8036	9015560	5205273	6.89	106.72	Industry (НАСЕ „B“, „C“, „D“ and „E“)
Строителство (НАСЕ „F“)	3277	1374684	857579	4.53	103.94	Construction (НАСЕ „F“)
Търговия ремонт на автомобили и мотоциклети (НАСЕ „G“)	28393	9383023	1382234	2.47	102.46	Wholesale and retail trade repair of motor vehicles and motor-cycles (НАСЕ „G“)

2. Основни характеристики на предприятията от нефинансовия сектор на икономиката през 2010 г. по основни отрасли, статистически зони и статистически райони¹

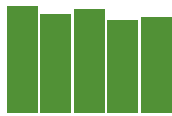
Basic characteristics of non-financial sector enterprises by economic activity groupings, statistical zone and statistical region in 2010¹

(Продължение и край)
(Continued and end)

Статистически зони Статистически райони Отрасли	Предприятия - бр. Enterprises - number	Нетни приходи от продажби - хил. лв. Net sales income - thousand Levs	Дълготрайни материални активи - хил. лв. Tangible fixed assets - thousand Levs	Рентабилност на продажбите - % Effectiveness of the sales - %	Оперативна рентабилност - % Operative effectiveness - %	Statistical zones and statistical regions Economic activity groupings
Транспорт, складиране и пощи (NACE „H“)	3116	913556	414411	2.66	102.55	Transport and storage (NACE „H“)
Хотелиерство и ресторантьор- ство (NACE „I“)	5185	374823	705373	4.69	96.33	Accommodation and food service activities (NACE „I“)
Други (NACE „J“, „L“, „M“, „N“, „O“, „P“, „Q“, „R“ и „S“)	14672	1269948	1995150	14.06	112.80	Others (NACE „J“, „L“, „M“, „N“, „O“, „P“, „Q“, „R“ и „S“)

¹В раздела е включена информация за нефинансовите предприятия от годишните отчети за 2010 година.

¹In the section is included information on non-financial annual reports for 2010.


 3. Основни характеристики на предприятията от нефинансовия сектор на икономиката през 2010 г. по статистически зони, статистически райони и по области¹

 Basic characteristics of non-financial sector enterprises by statistical zone, statistical region and by district in 2010¹

NUTS	EKATTE	Статистически зони Статистически райони Области	Предприя- тия - бр. Enterprises - number	Заети лица - бр. Employed persons - number	Нетни приходи от продажби - хил. лв. Net sales income - thousand Levs	Дълготрайни материални активи - хил. лв. Tangible fixed assets - thousand Levs	Рентабилност на продаж- бите - % Effectiveness of the sales - %	Оперативна рентабил- ност - % Operative effectiveness - %	Statistical zones, statistical regions and districts
BG	BG	Общо за страната	366929	2081299	188419152	106397669	3.06	102.87	Total
BG3	BG3	Северна и Югоизточна България	166149	876667	66784407	39107314	3.63	103.41	North and South- East Bulgaria
NW	BG31	Северозападен	28621	154752	8667989	5689623	5.51	105.14	North-West
VID	BG311	Видин	3243	13740	791908	342030	2.21	102.10	Vidin
VRC	BG313	Враца	6120	35252	2149726	2421304	8.40	107.97	Vratsa
LOV	BG315	Ловеч	5435	29852	1586914	932741	2.77	102.60	Lovech
MON	BG312	Монтана	4484	23406	1331097	527397	6.86	106.36	Montana
PVN	BG314	Плевен	9339	52502	2808344	1466151	5.12	104.70	Pleven
NC	BG32	Северен централен	34888	201512	12859881	5733426	4.67	104.43	North Central
VTR	BG321	Велико Търново	10221	59694	3606012	1501660	5.31	105.10	Veliko Tarnovo
GAB	BG322	Габрово	5884	37349	2151958	816062	4.66	104.58	Gabrovo
RAZ	BG324	Разград	3986	21407	1449481	596967	9.06	108.96	Razgrad
RSE	BG323	Русе	11046	65455	4503201	2249199	2.11	101.92	Ruse
SLS	BG325	Силистра	3751	17607	1149229	569538	7.20	106.83	Silistra
NE	BG33	Североизточен	50454	243728	20246597	12725091	4.37	104.13	North-East
VAR	BG331	Варна	31389	145960	13809275	8231690	3.02	102.83	Varna
DOB	BG332	Добрич	8720	38220	2612355	2747044	9.06	108.62	Dobrich
TGV	BG334	Търговище	3697	23557	1492701	735839	7.88	107.80	Targovishte
SHU	BG333	Шумен	6648	35991	2332266	1010518	4.87	104.64	Shumen
SE	BG34	Югоизточен	52186	276675	25009940	14959174	1.82	101.70	South-East
BGS	BG341	Бургас	25546	113868	14053142	6731187	0.26	100.24	Burgas
SLV	BG342	Сливен	6825	34578	1889652	1142148	3.15	102.91	Sliven
SZR	BG344	Стара Загора	14278	100895	7323251	6340280	4.04	103.82	Stara Zagora
JAM	BG343	Ямбол	5537	27334	1743895	745559	3.90	103.73	Yambol
BG4	BG4	Югозападна и Южна централна България	200780	1204632	121634745	67290355	2.75	102.58	South-West and South Central Bulgaria
SW	BG41	Югозападен	135114	849718	98696706	56149388	2.21	102.06	South-West
BLG	BG413	Благодеевград	15471	79789	3488142	2034564	3.98	103.77	Blagoevgrad
KNL	BG415	Кюстендил	5308	29511	1174576	654810	2.82	102.70	Kyustendil
PER	BG414	Перник	4885	27275	1817672	1189764	1.91	101.59	Pernik
SFO	BG412	София	8875	50932	7100918	3163412	4.03	103.60	Sofia
SOF	BG411	София (столица)	100575	662211	85115398	49106838	1.99	101.86	Sofia cap.
SC	BG42	Южен централен	65666	354914	22938039	11140967	5.06	104.87	South Central
KRZ	BG425	Кърджали	4510	25006	884722	474823	4.95	104.54	Kardzhali
PAZ	BG423	Пазарджик	10514	56433	3129247	1409436	13.53	113.83	Pazardzhik
PDV	BG421	Пловдив	34230	195401	15284827	7335539	3.86	103.70	Plovdiv
SML	BG424	Смолян	5359	27336	1016930	846235	1.01	100.94	Smolyan
HKV	BG422	Хасково	11053	50738	2622313	1074934	3.54	103.35	Haskovo

¹В раздела е включена информация за нефинансовите предприятия от годишните отчети за 2010 година.

¹In the section is included information on non-financial annual reports for 2010.

**СЕЛСКО СТОПАНСТВО
AGRICULTURE**



1. Използвана земеделска площ по вид през 2010 г. по статистически зони, статистически райони и по области¹ Utilized agricultural area by type, statistical zone, statistical region and by district in 2010¹

(Хектари)
(Hectares)

NUTS	EKATTE	Статистически зони Статистически райони Области	Общо Total	Обработваема земя Arable land	Трайни насаждения Permanent crops	Постоянно затревени площи и ливади - овощни градини Permanent grassland and meadows- orchards	Други категории земя Other category land	Statistical zones, statistical regions and districts
BG	BG	Общо за страната	5051866	3162526	163608	1701990	23742	Total
BG3	BG3	Северна и Югоизточна България	3656765	2676627	103536	862594	14008	North and South-East Bulgaria
BG31	BG31	Северозападен	1048938	727661	19339	299935	2003	North-West
BG311	VID	Видин	98524		5001	16404		Vidin
BG313	VRC	Враца	241397		1638	65929		Vratsa
BG315	LOV	Ловеч	174868		6192	109654		Lovech
BG312	MON	Монтана	197601		4604	64364		Montana
BG314	PVN	Плевен	336548		1904	43584		Pleven
BG32	BG32	Северен централен	822095	639568	20029	157294	5204	North Central
BG321	VTR	Велико Търново	235653		2809	66412		Veliko Tarnovo
BG322	GAB	Габрово	61303		872	41837		Gabrovo
BG324	RAZ	Разград	161685		2436	17255		Razgrad
BG323	RSE	Русе	187900		2653	13956		Ruse
BG325	SLS	Силистра	175554		11259	17834		Silistra
BG33	BG33	Североизточен	880243	724220	20198	132800	3025	North-East
BG331	VAR	Варна	204156		10702	36015		Varna
BG332	DOB	Добрич	372262		3266	37665		Dobrich
BG334	TGV	Търговище	139194		2990	37620		Targovishte
BG333	SHU	Шумен	164631		3240	21500		Shumen
BG34	BG34	Югоизточен	905489	585178	43970	272565	3776	South-East
BG341	BGS	Бургас	248135		13558	93356		Burgas
BG342	SLV	Сливен	155683		10041	60954		Sliven
BG344	SZR	Стара Загора	252153		17421	64952		Stara Zagora
BG343	JAM	Ямбол	213518		2950	53303		Yambol
BG4	BG4	Югозападна и Южна централна България	1395101	485899	60072	839396	9734	South-West and South Central Bulgaria
BG41	BG41	Югозападен	621036	132881	18809	463996	5350	South-West
BG413	BLG	Благоевград	135871		7166	107304		Blagoevgrad
BG415	KNL	Кюстендил	89245		5950	66617		Kyustendil
BG414	PER	Перник	112773		633	76905		Pernik
BG412	SFO	София	243570		5060	189994		Sofia
BG411	SOF	София (столица)	39577			23176		Sofia cap.
BG42	BG42	Южен централен	774065	353018	41263	375400	4384	South Central
BG425	KRZ	Кърджали	113214		1104	98360		Kardzhali
BG423	PAZ	Пазарджик	110108		7285	50995		Pazardzhik
BG421	PDV	Пловдив	284606		21681	85707		Plovdiv
BG424	SML	Смолян	60645		96	54590		Smolyan
BG422	HKV	Хасково	205492		11097	85748		Haskovo

¹Източник: МЗХ, отдел „Агростатистика“.

¹Source: MAF, Agrostistics Department.



2. Площ със селскостопанско предназначение през 2010 г. по групи култури, статистически зони, статистически райони и по области¹
 Agricultural area by group of crops, statistical zone, statistical region and by district in 2010¹

NUTS	EKATTE	Статистически зони Статистически райони Области	Зърнени култури (вкл. за фураж) ² Cereals (incl. for green) ²	Маслодайни Oleaginous	Технически индустриални Industrial	Зеленчуци и цветя Vegetables and flowers	Ливади и едногодишни фуражи (без царевица) ³ Grassland and annual fodder crops (excl. maize) ³	(Хектари)
								(Hectares)
BG	BG	Общо за страната	1756391	943661	106390	75839	96371	Total
BG3	BG3	Северна и Югоизточна България	1534907	841479	76817	39166	68483	North and South-East Bulgaria
BG31	BG31	Северозападен	413936	246281	1943	5004	11156	North-West
BG311	VID	Видин	41410	21706		300	900	Vidin
BG313	VRC	Враца	94696	60195	1843	307	3276	Vratsa
BG315	LOV	Ловеч	41445	13482		799	899	Lovech
BG312	MON	Монтана	73672	43792		392	1372	Montana
BG314	PVN	Плевен	162713	107106	100	3206	4709	Pliven
BG32	BG32	Северен централен	373897	216779	7078	15525	22774	North Central
BG321	VTR	Велико Търново	94201	61496		1505	6421	Veliko Tarnovo
BG322	GAB	Габрово	10072	5520		387	1259	Gabrovo
BG324	RAZ	Разград	86374	42020	1421	5684	5683	Razgrad
BG323	RSE	Русе	99060	62011	1572	1572	3931	Ruse
BG325	SLS	Силистра	84190	45732	4085	6377	5480	Silistra
BG33	BG33	Североизточен	439930	217914	8084	8803	25000	North-East
BG331	VAR	Варна	88804	49187	103	720	6277	Varna
BG332	DOB	Добрич	212721	105850	3471	4083	2960	Dobrich
BG334	TGV	Търговище	56237	24983	289	1448	7910	Targovishte
BG333	SHU	Шумен	82168	37894	4221	2552	7853	Shumen
BG34	BG34	Югоизточен	307144	160505	59712	9834	9553	South-East
BG341	BGS	Бургас	88223	38544	26825	4067	1065	Burgas
BG342	SLV	Сливен	49494	24341	2739	609	2028	Sliven
BG344	SZR	Стара Загора	94457	53472	6243	2920	5035	Stara Zagora
BG343	JAM	Ямбол	74970	44148	23905	2238	1425	Yambol
BG4	BG4	Югозападна и Южна централна България	221484	102182	29573	36673	27888	South-West and South Central Bulgaria
BG41	BG41	Югозападен	63781	17623	4776	13304	6259	South-West
BG413	BLG	Благоевград	5873	996	4678	4877	1493	Blagoevgrad
BG415	KNL	Кюстендил	7315	390	98	3511		Kyustendil
BG414	PER	Перник	18039	4853		950	527	Pernik
BG412	SFO	София	24010	8929		3671	1587	Sofia
BG411	SOF	София (столица)	8544	2455		295	2652	Sofia cap.
BG42	BG42	Южен централен	157703	84559	24797	23369	21629	South Central
BG425	KRZ	Кърджали	903	301	5922	1606	1104	Kardzhali
BG423	PAZ	Пазарджик	28516	2602	2185	7389	3747	Pazardzhik
BG421	PDV	Пловдив	76547	50081	7634	6413	14861	Plovdiv
BG424	SML	Смолян	288		481	4229		Smolyan
BG422	HKV	Хасково	51449	31575	8575	3732	1917	Haskovo

2. Площ със селскостопанско предназначение през 2010 г. по групи култури, статистически зони, статистически райони и по области¹ Agricultural area by group of crops, statistical zone, statistical region and by district in 2010¹

(Продължение и край)
(Continued and end)

(Хектари)
(Hectares)

NUTS	EKATTE	Статистически зони Статистически райони Области	Постоянно затревени площи и ливади - овощни градини Permanent grassland and meadows orchards	Трайни насаждения Permanent crops	Угари Fallow land	Използвана земеделска площ Utilized agricultural area	Площ със селскостопанско предназначение Agricultural area	Statistical zones, statistical regions and districts
BG	BG	Общо за страната	1701990	163608	207616	5051866	5492891	Total
BG3	BG3	Северна и Югоизточна България	862594	103536	129783	3656765	3924590	North and South-East Bulgaria
BG31	BG31	Северозападен	299935	19339	51344	1048938	1137601	North-West
BG311	VID	Видин	16404	5001	12803	98524	137234	Vidin
BG313	VRC	Враца	65929	1638	13513	241397	250508	Vratsa
BG315	LOV	Ловеч	109654	6192	2397	174868	185254	Lovech
BG312	MON	Монтана	64364	4604	9405	197601	219742	Montana
BG314	PVN	Плевен	43584	1904	13226	336548	344863	Pleven
BG32	BG32	Северен централен	157294	20029	8719	822095	861854	North Central
BG321	VTR	Велико Търново	66412	2809	2809	235653	254313	Veliko Tarnovo
BG322	GAB	Габрово	41837	872	1356	61303	67695	Gabrovo
BG324	RAZ	Разград	17255	2436	812	161685	165440	Razgrad
BG323	RSE	Русе	13956	2653	3145	187900	195664	Ruse
BG325	SLS	Силистра	17834	11259	597	175554	178742	Silistra
BG33	BG33	Североизточен	132800	20198	27514	880243	934887	North-East
BG331	VAR	Варна	36015	10702	12348	204156	221752	Varna
BG332	DOB	Добрич	37665	3266	2246	372262	375222	Dobrich
BG334	TGV	Търговище	37620	2990	7717	139194	160029	Targovishte
BG333	SHU	Шумен	21500	3240	5203	164631	177884	Shumen
BG34	BG34	Югоизточен	272565	43970	42206	905489	990248	South-East
BG341	BGS	Бургас	93356	13558	18497	284135	315802	Burgas
BG342	SLV	Сливен	60954	10041	5477	155683	165623	Sliven
BG344	SZR	Стара Загора	64952	17421	7653	252153	280148	Stara Zagora
BG343	JAM	Ямбол	53303	2950	10579	213518	228675	Yambol
BG4	BG4	Югозападна и Южна централна България	839396	60072	77833	1395101	1568301	South-West and South Central Bulgaria
BG41	BG41	Югозападен	463996	18809	32488	621036	692253	South-West
BG413	BLG	Благоевград	107304	7166	3484	135871	149607	Blagoevgrad
BG415	KNL	Кюстендил	66617	5950	5364	89245	106509	Kyustendil
BG414	PER	Перник	76905	633	10866	112773	116571	Pernik
BG412	SFO	София	189994	5060	10319	243570	271052	Sofia
BG411	SOF	София (столица)	23176		2455	39577	48514	Sofia cap.
BG42	BG42	Южен централен	375400	41263	45345	774065	876048	South Central
BG425	KRZ	Кърджали	98360	1104	3914	113214	118333	Kardzhali
BG423	PAZ	Пазарджик	50995	7285	7389	110108	141121	Pazardzhik
BG421	PDV	Пловдив	85707	21681	21682	284606	307102	Plovdiv
BG424	SML	Смолян	54590	96	961	60645	61126	Smolyan
BG422	HKV	Хасково	85748	11097	11399	205492	248366	Haskovo

¹Източник: МЗХ, отдел „Агростатистика“.

²Без протеинодайки, вкл. силажна царевица.

³Без фуражен грах.

¹Source: MAF, Agrostatics Department.

²Excl. protein crops, incl. green maize.

³Excl. fodder peas.



3. Площи с трайни насаждения през 2010 г. по статистически зони и статистически райони¹

Area under permanent crops by statistical zone and statistical region in 2010¹

NUTS	EKATTE	Статистически зони Статистически райони	Овощни градини - реколтирани площи Orchards - harvested area	Лозя Grapes		Statistical zones and statistical regions
				общо ² Total ²	от тях; реколтирани Of which: harvested	
BG	BG	Общо за страната	38778	82675	49438	Total
BG3	BG3	Северна и Югоизточна България	24968	55197	30516	North and South-East Bulgaria
BG31	BG31	Северозападен	3497	10767	4612	North-West
BG32	BG32	Северен централен	5971	6491	3277	North Central
BG33	BG33	Североизточен	4073	12275	4825	North-East
BG34	BG34	Югоизточен	11427	25664	17802	South-East
BG4	BG4	Югозападна и Южна централна България	13810	27478	18922	South-West and South Central Bulgaria
BG41	BG41	Югозападен	4439	4871	2922	South-West
BG42	BG42	Южен централен	9371	22607	16000	South Central

 (Хектари)
(Hectares)

¹ Източник: МЗХ, отдел „Агростатистика“.

² Вкл. неподдържани лозя.

¹ Source: MAF, Agrostatistics Department.

² Incl. uncultivated vineyards.

4. Площи и производство на зърнени култури през 2010 г. по статистически зони и статистически райони¹ Area under cereal crops and production by statistical zone and statistical region in 2010¹

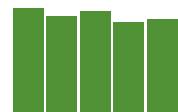
NUTS	EKATTE	Статистически зони Статистически райони	Площи - хектари ² Area under crops - hectares ²				Производство - тонове Production - tones				Statistical zones and statistical regions
			пшеница Wheat	ечемик Barley	царевица за зърно Maize (corn)	фасул Dry beans	пшеница Wheat	ечемик Barley	царевица за зърно Maize (corn)	фасул Dry beans	
BG	BG	Общо за страната	1131565	245328	327525	1410	4094597	833271	2047414	2075	Total
BG3	BG3	Северна и Югоизточна България	960176	221575	308363	602	3584324	765701	1955623	1168	North and South- East Bulgaria
BG31	BG31	Северозападен	233233	46356	116469	68	873242	175488	787094	60	North-West
BG32	BG32	Северен централен	228043	61044	86242	193	910970	229888	556990	298	North Central
BG33	BG33	Североизточен	261533	45768	95462	206	1076356	171263	571466	669	North-East
BG34	BG34	Югоизточен	237367	68407	10190	135	723756	189062	40073	141	South-East
BG4	BG4	Югозападна и Южна централна България	171389	23753	19162	808	510273	67570	91791	907	South-West and South Central Bulgaria
BG41	BG41	Югозападен	44764	6092	8742	450	127969	14711	33100	408	South-West
BG42	BG42	Южен централен	126625	17661	10420	358	382304	52859	58691	499	South Central

¹Източник: МЗХ, отдел „Агροстатистика“.

²Реколтирани площи.

¹Source: MAF, Agrostistics Department.

²Harvested area.



5. Средни добиви от зърнени култури през 2010 г. по статистически зони и статистически райони¹
Yields of cereal crops by statistical zone and statistical region in 2010¹

NUTS	ЕКАТТЕ	Статистически зони Статистически райони	Пшеница Wheat	Ечемик Barley	Царевица за зърно Maize (corn)	Фасул Dry beans	(Килограми от хектар) (Kilogram per hectare)
							Statistical zones and statistical regions
BG	BG	Общо за страната	3619	3397	6251	1472	Total
BG3	BG3	Северна и Югоизточна България	3733	3456	6342	1940	North and South-East Bulgaria
BG31	BG31	Северозападен	3744	3786	6758	885	North-West
BG32	BG32	Северен централен	3995	3766	6458	1545	North Central
BG33	BG33	Североизточен	4116	3742	5986	3246	North-East
BG34	BG34	Югоизточен	3049	2764	3933	1044	South-East
BG4	BG4	Югозападна и Южна централна България	2977	2845	4790	1123	South-West and South Central Bulgaria
BG41	BG41	Югозападен	2859	2415	3786	906	South-West
BG42	BG42	Южен централен	3019	2993	5633	1397	South Central

¹ Източник: МЗХ, отдел „Агростатистика“.

¹ Source: MAF, Agrostatistics Department.

6. Площи и производство на технически култури през 2010 г. по статистически зони и статистически райони¹ Area and production of industrial crops by statistical zone and statistical region in 2010¹

NUTS	EKATTE	Статистически зони Статистически райони	Площи слънчоглед семе - хектари ² Area under crops sunflower seeds - hectares ²	Производство на слънчоглед семе - тонове Production of sunflower seeds - tones	Statistical zones and statistical regions
BG	BG	Общо за страната	729889	1536321	Total
BG3	BG3	Северна и Югоизточна България	648801	1399179	North and South-East Bulgaria
BG31	BG31	Северозападен	191191	457394	North-West
BG32	BG32	Северен централен	164929	380209	North Central
BG33	BG33	Североизточен	161912	338879	North-East
BG34	BG34	Югоизточен	130769	222697	South-East
BG4	BG4	Югозападна и Южна централна България	81088	137142	South-West and South Central Bulgaria
BG41	BG41	Югозападен	15972	21910	South-West
BG42	BG42	Южен централен	65116	115232	South Central

¹Източник: МЗХ, отдел „Агροстатистика“.

²Реколтирани площи.

¹Source: MAF, Agrostistics Department.

²Harvested area.


 7. Площи и производство на зеленчукови култури, картофи, дини и пъпеши и ягоди през 2010 г. по статистически зони и статистически райони¹

 Area and production of vegetable crops, potatoes, melons and watermelons and strawberries by statistical zone and statistical region in 2010¹

NUTS	EKATTE	Статистически зони Статистически райони	Площи - хектари ² Area under crops - hectares ²								Statistical zones and statistical regions
			домати Tomatoes	краставици Cucumbers	пипер Pepper	зрял кро- мид лук Dry onions	зеле Cabbages	картофи Potatoes	дини и пъпеши Watermelons and Melons	ягоди Straw- berries	
BG	BG	Общо за страната	2924	853	4703	1666	2616	13805	4293	690	Total
BG3	BG3	Северна и Югоизточна България	1090	460	1490	1240	798	2158	2321	376	North and South- East Bulgaria
BG31	BG31	Северозападен	204	47	144	75	83	557	392	124	North-West
BG32	BG32	Северен централен	180	118	124	235	147	257	500	66	North Central
BG33	BG33	Североизточен	213	138	739	154	209	478	989	134	North-East
BG34	BG34	Югоизточен	493	157	483	776	359	866	440	52	South-East
BG4	BG4	Югозападна и Южна централна България	1834	393	3213	426	1818	11647	1972	314	South-West and South Central Bulgaria
BG41	BG41	Югозападен	243	116	200	108	525	5990	162	80	South-West
BG42	BG42	Южен централен	1591	277	3013	318	1293	5657	1810	234	South Central

 7. Площи и производство на зеленчукови култури, картофи, дини и пъпеши и ягоди през 2010 г. по статистически зони и статистически райони¹

 Area and production of vegetable crops, potatoes, melons and watermelons and strawberries by statistical zone and statistical region in 2010¹

 (Продължение и край)
(Continued and end)

NUTS	EKATTE	Статистически зони Статистически райони	Производство - тонове ^{3,4} Production - tones ^{3,4}								Statistical zones and statistical regions
			домати Tomatoes	краставици Cucumbers	пипер Pepper	зрял кро- мид лук Dry onions	зеле Cabbages	картофи Potatoes	дини и пъпеши Watermelons and Melons	ягоди Straw- berries	
BG	BG	Общо за страната	114605	65668	69080	19146	78939	251205	70808	5727	Total
BG3	BG3	Северна и Югоизточна България	27949	14460	15138	12317	17971	36169	29096	2467	North and South- East Bulgaria
BG31	BG31	Северозападен	5445	2085	1107	829	2446	8051	4650	1447	North-West
BG32	BG32	Северен централен	5027	2870	1153	2825	4034	4221	7330	299	North Central
BG33	BG33	Североизточен	2834	4001	5650	1363	2113	5562	7479	628	North-East
BG34	BG34	Югоизточен	14643	5504	7228	7300	9378	18335	9637	93	South-East
BG4	BG4	Югозападна и Южна централна България	86656	51208	53942	6829	60968	215036	41712	3260	South-West and South Central Bulgaria
BG41	BG41	Югозападен	15727	20865	1949	432	14075	121822	3372	1257	South-West
BG42	BG42	Южен централен	70929	30343	51993	6397	46893	93214	38340	2003	South Central

¹ Източник: МЗХ, отдел „Агростатистика“.

² Без площта на оранжерииите.

³ Вкл. оранжерийното производство.

⁴ Производството не включва семейните градини на домакинствата.

¹ Source: MAF, Agrostatics Department.

² Excl. area under glass.

³ Incl. under glass production.

⁴ The production excl. kitchen gardens of the households.

8. Средни добиви от зеленчукови култури, картофи, дини и пъпеши и ягоди през 2010 г. по статистически зони и статистически райони¹

Yields of vegetable crops, potatoes, melons and watermelons and strawberries by statistical zone and statistical region in 2010¹

NUTS	ЕКАТТЕ	Статистически зони Статистически райони	(Килограми от хектар) (Kilogram per hectare)								Статистически зони и статистически райони
			домати Tomatoes	краставици Cucumbers	пипер Pepper	зрял кро- мид лук Dry onions	зеле Cabbages	картофи Potatoes	дини и пъпеши Watermelons and Melons	ягоди Straw- berries	
BG	BG	Общо за страната	28545	24177	14014	11489	30124	18193	16485	8246	Total
BG3	BG3	Северна и Югоизточна България	20719	17502	10027	9931	22385	16753	12531	6557	North and South- East Bulgaria
BG31	BG31	Северозападен	25370	19804	7554	11042	29577	14467	11850	11689	North-West
BG32	BG32	Северен централен	16110	15445	9071	12012	27301	16402	14654	4559	North Central
BG33	BG33	Североизточен	10266	9934	7627	8846	10121	11624	7566	4679	North-East
BG34	BG34	Югоизточен	25002	25041	14679	9409	24340	21160	21883	1766	South-East
BG4	BG4	Югозападна и Южна централна България	33193	32003	15865	16020	33517	18460	21140	10268	South-West and South Central Bulgaria
BG41	BG41	Югозападен	24732	30833	9133	4003	26239	20337	20664	15800	South-West
BG42	BG42	Южен централен	33990	32470	16288	20097	36253	16473	21183	8392	South Central

¹Източник: МЗХ, отдел „Агροстатистика“.

¹Source: MAF, Agrostatistics Department.



9. Площи, средни добиви и производство на фуражни култури през 2010 г. по статистически зони и статистически райони¹
 Area, production and yields of fodder crops by statistical zone and statistical region in 2010¹

NUTS	EKATTE	Статистически зони Статистически райони	Площ - хектари Area - hectares		Производство - тонове Production - tones		Добиви - кг/ха Yields - kg/ha		Statistical zones and statistical regions
			царевица за силаж и зелен фураж Maize for silage and green fodder	люцерна Alfalfa	царевица за силаж и зелен фураж Maize for silage and green fodder	люцерна - сено Alfalfa hay	царевица за силаж и зелен фураж Maize for silage and green fodder	сено от лю- церна - ста- ри посеви Alfalfa hay	
BG	BG	Общо за страната	20314	74832	313550	450367	15435	6018	Total
BG3	BG3	Северна и Югоизточна България	14513	56585	216099	350194	14890	6189	North and South- East Bulgaria
BG31	BG31	Северозападен	3087	10197	39946	66696	12938	6541	North-West
BG32	BG32	Северен централен	3550	17788	61648	111832	17366	6287	North Central
BG33	BG33	Североизточен	3800	16928	52898	88880	13922	5251	North-East
BG34	BG34	Югоизточен	4076	11672	61607	82786	15114	7093	South-East
BG4	BG4	Югозападна и Южна централна България	5801	18247	97451	100173	16799	5490	South-West and South Central Bulgaria
BG41	BG41	Югозападен	1592	2551	22550	11977	14162	4695	South-West
BG42	BG42	Южен централен	4209	15696	74901	88196	17797	5619	South Central

¹Източник: МЗХ, отдел „Агростатистика“.

¹Source: MAF, Agrostistics Department.

10. Площи и производство от трайни насаждения по видове през 2010 г. по статистически зони и статистически райони¹ Area and production of permanent crops by statistical zone and statistical region in 2010¹

NUTS	EKATTE	Статистически зони Статистически райони	Реколтирани площи - хектари Harvested area - hectares								Statistical zones and statistical regions
			ябълки Apples	круши Pears	сливи Plums	черешки Cherries	кайсии и зарзали Apricots	праскови ² Peaches ²	лозя Grapes		
									винени Wine grapes	десертни Table grapes	
BG	BG	Общо за страната	5201	546	7489	7692	2445	4264	46809	2629	Total
BG3	BG3	Северна и Югоизточна България	2148	248	4814	4517	2287	3162	29337	1179	North and South- East Bulgaria
BG31	BG31	Северозападен	408	27	1868	135	83	263	4513	99	North-West
BG32	BG32	Северен централен	366	48	1088	457	1928	475	3198	79	North Central
BG33	BG33	Североизточен	411	54	785	396	186	203	4628	197	North-East
BG34	BG34	Югоизточен	963	119	1073	3529	90	2221	16998	804	South-East
BG4	BG4	Югозападна и Южна централна България	3053	298	2675	3175	158	1102	17472	1450	South-West and South Central Bulgaria
BG41	BG41	Югозападен	1129	114	585	1488	35	512	2751	171	South-West
BG42	BG42	Южен централен	1924	184	2090	1687	123	590	14721	1279	South Central

10. Площи и производство от трайни насаждения по видове през 2010 г. по статистически зони и статистически райони¹ Area and production of permanent crops by statistical zone and statistical region in 2010¹

(Продължение и край)
(Continued and end)

NUTS	EKATTE	Статистически зони Статистически райони	Производство - тонове Production - tons							Вино грозде Wine grapes	Десертно грозде Table grapes	Statistical zones and statistical regions
			общо Total	в това число: of which:								
				ябълки Apples	круши Pears	сливи Plums	черешки Cherries	кайсии и зарзали Apricots	праскови Peaches			
BG	BG	Общо за страната	152077	43235	1468	33688	24951	11587	24467	210398	7989	Total
BG3	BG3	Северна и Югоизточна България	87338	13610	890	23747	14830	11075	16166	136408	2550	North and South- East Bulgaria
BG31	BG31	Северозападен	9077	1670	59	4844	117	370	868	13994	323	North-West
BG32	BG32	Северен централен	21162	1246	86	7096	907	9681	939	14044	252	North Central
BG33	BG33	Североизточен	8801	1891	97	2558	769	350	735	16949	498	North-East
BG34	BG34	Югоизточен	48298	8803	648	9249	13037	674	13624	91421	1477	South-East
BG4	BG4	Югозападна и Южна централна България	64739	29625	578	9941	10121	512	8301	73990	5439	South-West and South Central Bulgaria
BG41	BG41	Югозападен	22946	9493	368	1916	3826	102	5707	10967	691	South-West
BG42	BG42	Южен централен	41793	20132	210	8025	6295	410	2594	63023	4748	South Central

¹ Източник: МЗХ, отдел „Агростатистика“.

² Вкл. нектарини.

¹ Source: MAF, Agrostistics Department.

² Incl. nectarines.



11. Средни добиви от трайни насаждения по видове през 2010 г. по статистически зони и статистически райони¹
Yields of permanent crops by statistical zone and statistical region in 2010¹

(Килограми от хектар)
(Kilogram per hectare)

NUTS	EКАТТЕ	Статистически зони Статистически райони	Ябълки Apples	Круши Pears	Сливи Plums	Черешки Cherries	Кайсии и зарзали Apricots	Праскови ² Peaches ²	Винено грозде Wine grapes	Десертно грозде Table grapes	Statistical zones and statistical regions
BG	BG	Общо за страната	8320	2688	4499	3244	4741	5737	4495	3039	Total
BG3	BG3	Северна и Югоизточна България	6352	3594	4933	3283	4843	5111	4650	2164	North and South- East Bulgaria
BG31	BG31	Северозападен	4095	2174	2593	867	4489	3300	3101	3278	North-West
BG32	BG32	Северен централен	3407	1800	6524	1983	5021	1975	4392	3168	North Central
BG33	BG33	Североизточен	4601	1782	3259	1944	1883	3614	3662	2531	North-East
BG34	BG34	Югоизточен	9141	5471	8621	3694	7482	6134	5378	1838	South-East
BG4	BG4	Югозападна и Южна централна България	9704	1936	3717	3188	3252	7536	4235	3750	South-West and South Central Bulgaria
BG41	BG41	Югозападен	8409	3217	3279	2572	2953	11148	3986	4050	South-West
BG42	BG42	Южен централен	10464	1134	3840	3731	3337	4400	4281	3710	South Central

¹Източник: МЗХ, отдел „Агростатистика“.
²Вкл. нектарини.

¹Source: MAF, Agrostistics Department.
²Incl. nectarines.

12. Селскостопански животни към 1.11.2010 г. по статистически зони и статистически райони¹ Livestock by statistical zone and statistical region as of 1.11.2010¹

NUTS	EKATTE	Статистически зони Статистически райони	Говеда Cattle		Биволи Buffaloes		Свине Pigs		Statistical zones and statistical regions
			общо Total	в т.ч. крави Of which: cows	общо Total	в т.ч. биволици Of which: buffalo	общо Total	в т.ч. основни свине-майки Of which: sows	
BG	BG	Общо за страната	544456	326808	9241	5444	664000	54238	Total
BG3	BG3	Северна и Югоизточна България	320363	188054	6198	3664	580410	45478	North and South- East Bulgaria
BG31	BG31	Северозападен	65305	42296	1937	1245	120771	9634	North-West
BG32	BG32	Северен централен	69995	38902	1771	923	178434	13299	North Central
BG33	BG33	Североизточен	72848	43432	681	419	151353	12546	North-East
BG34	BG34	Югоизточен	112215	63424	1809	1077	129852	9999	South-East
BG4	BG4	Югозападна и Южна централна България	224093	138754	3043	1780	83590	8760	South-West and South Central Bulgaria
BG41	BG41	Югозападен	53120	34099	586	392	30543	2021	South-West
BG42	BG42	Южен централен	170973	104655	2457	1388	53047	6739	South Central

12. Селскостопански животни към 1.11.2010 г. по статистически зони и статистически райони¹ Livestock by statistical zone and statistical region as of 1.11.2010¹

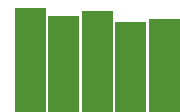
(Продължение и край)
(Continued and end)

(Брой)
(Number)

NUTS	EKATTE	Статистически зони Статистически райони	Овце Sheep		Кози Goats		Statistical zones and statistical regions
			общо Total	в т.ч. овце-майки Of which: ewe	общо Total	в т.ч. кози-майки Of which: shegoats	
BG	BG	Общо за страната	1367987	1093009	356334	278033	Total
BG3	BG3	Северна и Югоизточна България	856764	665334	231468	177192	North and South-East Bulgaria
BG31	BG31	Северозападен	134456	114450	71553	61253	North-West
BG32	BG32	Северен централен	174348	137042	44361	35428	North Central
BG33	BG33	Североизточен	257571	186163	48723	35354	North-East
BG34	BG34	Югоизточен	290389	227679	66831	45157	South-East
BG4	BG4	Югозападна и Южна централна България	511223	427675	124866	100841	South-West and South Central Bulgaria
BG41	BG41	Югозападен	200962	167533	78065	60581	South-West
BG42	BG42	Южен централен	310261	260142	46801	40260	South Central

¹Източник: МЗХ, отдел „Агροстатистика“.

¹Source: MAF, Agrostistics Department.



13. Продукти и продуктивност на селскостопанските животни през 2010 г. по статистически зони и статистически райони¹
Livestock products and livestock productivity by statistical zone and statistical region in 2010¹

NUTS	ЕКАТТЕ	Статистически зони Статистически райони	Мляко - хил. литри Milk - thousand liters					Statistical zones and statistical regions
			общо Total	краве Cow	биволско Buffalo	овче Sheep	козе Goats	
BG	BG	Общо за страната	1240134	1091612	7688	82127	58707	Total
BG3	BG3	Северна и Югоизточна България	781844	687710	4844	49075	40215	North and South-East Bulgaria
BG31	BG31	Северозападен	182540	151843	1453	12090	17154	North-West
BG32	BG32	Северен централен	172079	154027	953	8903	8196	North Central
BG33	BG33	Североизточен	183166	161539	896	12362	8369	North-East
BG34	BG34	Югоизточен	244059	220301	1542	15720	6496	South-East
BG4	BG4	Югозападна и Южна централна България	458290	403902	2844	33052	18492	South-West and South Central Bulgaria
BG41	BG41	Югозападен	134020	109202	536	13827	10455	South-West
BG42	BG42	Южен централен	324270	294700	2308	19225	8037	South Central

13. Продукти и продуктивност на селскостопанските животни през 2010 г. по статистически зони и статистически райони¹
Livestock products and livestock productivity by statistical zone and statistical region in 2010¹

(Продължение и край)
(Continued and end)

NUTS	ЕКАТТЕ	Статистически зони Статистически райони	Произведени животни за клане - брой Animals for slaughtering - number					Statistical zones and statistical regions
			общо Total	говеда Cattle	свине Pigs	овце Sheep	кози Goats	
BG	BG	Общо за страната	2603916	182622	913339	1176444	331511	Total
BG3	BG3	Северна и Югоизточна България	1976623	101759	798686	861486	214692	North and South-East Bulgaria
BG31	BG31	Северозападен	316723	23950	107185	105121	80467	North-West
BG32	BG32	Северен централен	489197	21915	294607	131795	40880	North Central
BG33	BG33	Североизточен	748301	24288	246591	439684	37738	North-East
BG34	BG34	Югоизточен	422402	31606	150303	184886	55607	South-East
BG4	BG4	Югозападна и Южна централна България	627293	80863	114653	314958	116819	South-West and South Central Bulgaria
BG41	BG41	Югозападен	234790	20595	27563	126813	59819	South-West
BG42	BG42	Южен централен	392503	60268	87090	188145	57000	South Central

¹Източник: МЗХ, отдел „Агростатистика“.

¹Source: MAF, Agrostatistics Department.

14. Птици към 31.12.2010 г. по статистически зони и статистически райони¹ Poultry numbers by statistical zone and statistical region as of 31.12.2010¹

(Брой)
(Number)

NUTS	EКАТТЕ	Статистически зони Статистически райони	Общо Total	Кокошки и ярки Hens	Пилета за угодяване Chickens	Пуйки Turkeys	Патици Ducks	Гъски Geese	Други птици Other poultry	Statistical zones and statistical regions
BG	BG	Общо за страната	15934499	7800256	6263144	158310	1627724	56411	28654	Total
BG3	BG3	Северна и Югоизточна България	12193621	5847556	5475280	130085	673287	54795	12618	North and South-East Bulgaria
BG31	BG31	Северозападен	2308083	1228288	976291	20460	63893	17819	1332	North-West
BG32	BG32	Северен централен	4351902	1830083	2323112	44798	125442	22471	5996	North Central
BG33	BG33	Североизточен	3020813	1548066	1264638	27276	166623	13592	618	North-East
BG34	BG34	Югоизточен	2512822	1241119	911239	37550	317329	913	4672	South-East
BG4	BG4	Югозападна и Южна централна България	3740879	1952700	787864	28226	954437	1616	16036	South-West and South Central Bulgaria
BG41	BG41	Югозападен	960138	4403	2506	1187	15481	South-West
BG42	BG42	Южен централен	2780741	23823	951931	429	555	South Central

¹Източник: МЗХ, отдел „Агростатистика“.

¹Source: MAF, Agrostatistics Department.



15. Производство на яйца през 2010 г. по статистически зони и статистически райони¹
Production of eggs by statistical zone and statistical region in 2010¹

(Хил. броеве)
(Thousand numbers)

NUTS	ЕКАТТЕ	Статистически зони Статистически райони	Общо Total	Яйца от кокошки Hen eggs		Яйца от други птици Other eggs	Statistical zones and statistical regions
				общо Total	в т.ч. за консумация of which: for consumption		
BG	BG	Общо за страната	1437543	1430951	1291665	6592	Total
BG3	BG3	Северна и Югоизточна България	1080735	1077938	946310	2797	North and South-East Bulgaria
BG31	BG31	Северозападен	214968	214300	200319	668	North-West
BG32	BG32	Северен централен	331332	330081	287466	1251	North Central
BG33	BG33	Североизточен	294835	294252	259671	583	North-East
BG34	BG34	Югоизточен	239600	239305	198854	295	South-East
BG4	BG4	Югозападна и Южна централна България	356808	353013	345355	3795	South-West and South Central Bulgaria
BG41	BG41	Югозападен	102700	99964	93327	2736	South-West
BG42	BG42	Южен централен	254108	253049	252028	1059	South Central

¹Източник: МЗХ, отдел „Агростатистика“.

¹Source: MAF, Agrostistics Department.

16. Промислено производство на червено месо през 2010 г. по местонахождение на кланиците, статистически зони, статистически райони и по области¹

Industrial production of red meat by location of the slaughterhouses, statistical zone, statistical region and by district in 2010¹

(Тонове)
(Tons)

NUTS	EKATTE	Статистически зони Статистически райони Области	Общо Total	От свине Pigs	От едър рогат добитък Cattle	От дребен рогат добитък Sheep and goats	Statistical zones, statistical regions and districts
BG	BG	Общо за страната	47706	38404	4800	4502	Total
BG3	BG3	Северна и Югоизточна България	34334	27442	2780	4112	North and South-East Bulgaria
BG31	BG31	Северозападен	5376	4912	438	26	North-West
BG311	VID	Видин	-	-	-	-	Vidin
BG313	VRC	Враца	Vratsa
BG315	LOV	Ловеч	1101	955	Lovech
BG312	MON	Монтана	Montana
BG314	PVN	Плевен	3597	3549	Pleven
BG32	BG32	Северен централен	10923	6338	965	3620	North Central
BG321	VTR	Велико Търново	3950	..	-	..	Veliko Tarnovo
BG322	GAB	Габрово	Gabrovo
BG324	RAZ	Разград	Razgrad
BG323	RSE	Русе	2350	2304	Ruse
BG325	SLS	Силистра	2492	1615	Silistra
BG33	BG33	Североизточен	14265	12994	917	354	North-East
BG331	VAR	Варна	1807	Varna
BG332	DOB	Добрич	1632	Dobrich
BG334	TGV	Търговище	5781	4989	Targovishte
BG333	SHU	Шумен	5045	4661	Shumen
BG34	BG34	Югоизточен	3770	3198	460	112	South-East
BG341	BGS	Бургас	Burgas
BG342	SLV	Сливен	1760	1240	Sliven
BG344	SZR	Стара Загора	Stara Zagora
BG343	JAM	Ямбол	1160	..	-	..	Yambol
BG4	BG4	Югозападна и Южна централна България	13372	10962	2020	390	South-West and South Central Bulgaria
BG41	BG41	Югозападен	3194	2815	232	147	South-West
BG413	BLG	Благоевград	1170	886	Blagoevgrad
BG415	KNL	Кюстендил	Kyustendil
BG414	PER	Перник	-	-	-	-	Pernik
BG412	SFO	София	-	..	Sofia
BG411	SOF	София (столица)	-	..	Sofia cap.
BG42	BG42	Южен централен	10178	8147	1788	243	South Central
BG425	KRZ	Кърджали	1277	109	Kardzhali
BG423	PAZ	Пазарджик	Pazardzhik
BG421	PDV	Пловдив	4727	3496	1107	124	Plovdiv
BG424	SML	Смолян	-	-	-	-	Smolyan
BG422	HKV	Хасково	-	..	Haskovo

¹Източник: МЗХ, отдел „Агостатистика“.

¹Source: MAF, Agrostatics Department.



17. Събрано и преработено мляко през 2010 г. по местонахождението на млекопреработвателните предприятия, статистически зони, статистически райони и по области¹

Collected and processed milk and location of the milk-processing enterprises by statistical zone, statistical region and by district in 2010¹

(Хил. литри)
(Thousand litres)

NUTS	EКАТТЕ	Статистически зони Статистически райони Области	Общо Total	Краве Cow	Овче Sheep	Козе Goats	Друго Other	Statistical zones, statistical regions and districts
BG	BG	Общо за страната	583835	548109	29163	4502	2061	Total
BG3	BG3	Северна и Югоизточна България	367125	346550	16305	3243	1027	North and South-East Bulgaria
BG31	BG31	Северозападен	59927	55809	2460	1618	40	North-West
BG311	VID	Видин	Vidin
BG313	VRC	Враца	34739	Vratsa
BG315	LOV	Ловеч	8216	5277	-	Lovech
BG312	MON	Монтана	..	4509	..	-	-	Montana
BG314	PVN	Плевен	8602	8602	-	-	-	Pliven
BG32	BG32	Северен централен	106651	103485	1818	535	813	North Central
BG321	VTR	Велико Търново	30386	29833	-	Veliko Tarnovo
BG322	GAB	Габрово	26058	25730	Gabrovo
BG324	RAZ	Разград	14046	14046	-	-	-	Razgrad
BG323	RSE	Русе	5366	5080	-	Ruse
BG325	SLS	Силистра	30795	28796	976	Silistra
BG33	BG33	Североизточен	77578	71518	4901	994	165	North-East
BG331	VAR	Варна	-	-	-	Varna
BG332	DOB	Добрич	Dobrich
BG334	TGV	Търговище	35473	32082	Targovishte
BG333	SHU	Шумен	23316	20733	-	Shumen
BG34	BG34	Югоизточен	122969	115738	7126	96	9	South-East
BG341	BGS	Бургас	4545	3222	1323	Burgas
BG342	SLV	Сливен	96032	90231	5696	Sliven
BG344	SZR	Стара Загора	11909	11892	-	Stara Zagora
BG343	JAM	Ямбол	10483	10393	-	Yambol
BG4	BG4	Югозападна и Южна централна България	216710	201559	12858	1259	1034	South-West and South Central Bulgaria
BG41	BG41	Югозападен	65533	64044	1474	15	-	South-West
BG413	BLG	Благоевград	6134	4858	1276	-	-	Blagoevgrad
BG415	KNL	Кюстендил	-	-	-	Kyustendil
BG414	PER	Перник	-	Pernik
BG412	SFO	София	45325	45325	-	-	-	Sofia
BG411	SOF	София (столица)	11818	11658	-	Sofia cap.
BG42	BG42	Южен централен	151177	137515	11384	1244	1034	South Central
BG425	KRZ	Кърджали	6311	6311	-	-	-	Kardzhali
BG423	PAZ	Пазарджик	8090	6529	-	Pazardzhik
BG421	PDV	Пловдив	105295	93440	1034	Plovdiv
BG424	SML	Смолян	13255	13009	-	Smolyan
BG422	HKV	Хасково	18226	18226	-	-	-	Haskovo

¹Източник: МЗХ, отдел „Агростатистика“.

¹Source: MAF, Agrostistics Department.

18. Производство на основни млечни продукти през 2010 г. по статистически зони, статистически райони и по области¹ Production of main milk products by statistical zone, statistical region and by district in 2010¹

NUTS	EKATTE	Статистически зони Статистически райони Области	Прясно мляко - хил. литри Drinking milk - thousand liters	Кисело мляко - тонове Yoghurt - tons	Млечни мазнини - тонове Milk fats - tons	Бяло саламурено сирене - тонове White brined cheese - tons	Кашкавал - тонове Yellow cheese - tons	Statistical zones, statistical regions and districts
BG	BG	Общо за страната	60143	134671	1083	42884	19946	Total
BG3	BG3	Северна и Югоизточна България	20947	66386	448	31345	13969	North and South-East Bulgaria
BG31	BG31	Северозападен	1326	15260	60	3213	2830	North-West
BG311	VID	Видин	-	Vidin
BG313	VRC	Враца	..	10507	..	969	1637	Vratsa
BG315	LOV	Ловеч	..	1135	..	1127	137	Lovech
BG312	MON	Монтана	-	Montana
BG314	PVN	Плевен	..	2653	..	512	768	Pleven
BG32	BG32	Северен централен	3439	16247	174	16550	2786	North Central
BG321	VTR	Велико Търново	3280	..	Veliko Tarnovo
BG322	GAB	Габрово	2667	8624	20	3683	567	Gabrovo
BG324	RAZ	Разград	4311	..	Razgrad
BG323	RSE	Русе	..	-	-	1396	..	Ruse
BG325	SLS	Силистра	-	..	-	3880	1226	Silistra
BG33	BG33	Североизточен	11310	17472	144	9802	842	North-East
BG331	VAR	Варна	-	..	-	Varna
BG332	DOB	Добрич	Dobrich
BG334	TGV	Търговище	..	4310	..	5935	757	Targovishte
BG333	SHU	Шумен	-	2258	..	Shumen
BG34	BG34	Югоизточен	4872	17407	70	1780	7511	South-East
BG341	BGS	Бургас	..	1131	..	481	32	Burgas
BG342	SLV	Сливен	3727	13194	66	493	6271	Sliven
BG344	SZR	Стара Загора	1091	2544	530	Stara Zagora
BG343	JAM	Ямбол	..	538	-	..	678	Yambol
BG4	BG4	Югозападна и Южна централна България	39196	68285	635	11539	5977	South-West and South Central Bulgaria
BG41	BG41	Югозападен	15849	28135	16	927	903	South-West
BG413	BLG	Благоевград	-	561	246	Blagoevgrad
BG415	KNL	Кюстендил	292	839	49	Kyustendil
BG414	PER	Перник	Pernik
BG412	SFO	София	3125	3433	4	..	501	Sofia
BG411	SOF	София (столица)	Sofia cap.
BG42	BG42	Южен централен	23347	40150	619	10612	5074	South Central
BG425	KRZ	Кърджали	..	4848	20	Kardzhali
BG423	PAZ	Пазарджик	..	1029	Pazardzhik
BG421	PDV	Пловдив	..	21569	424	7513	3294	Plovdiv
BG424	SML	Смолян	..	1119	56	..	826	Smolyan
BG422	HKV	Хасково	5000	11585	..	1336	406	Haskovo

¹Източник: МЗХ, отдел „Агροстатистика“.

¹Source: MAF, Agrostistics Department.



19. Ресурси и използване на необработен дървен материал през 2010 г. по статистически зони, статистически райони и по области
Supply-use of non-processed timber by statistical zone, statistical region and by district in 2010

(Плътни кубически метри)
(m³ solid cubic metres)

NUTS	EKATTE	Статистически зони Статистически райони Области	Ресурс Resources				Използване Use				Statistical zones, statistical regions and districts
			запаси в началото на годината Inventories at the beginning of the year	производ- ство Output	загуби Losses	общо налични ресурси Total available resources	преработено от произ- водители Processed by producer	продажби Sales		запаси в края на годината Inventories at the end of the year	
								вътрешен пазар Domestic market	износ Exports		
BG	BG	Общо за страната	340370	5404707	37	5745040	100817	5321061	50060	273102	Total
BG3	BG3	Северна и Югоизточна България	176076	2931649	14	3107711	17937	2912067	17264	160443	North and South- East Bulgaria
BG31	BG31	Северозападен	7425	548826	14	556237	1591	543206	-	11440	North-West
BG311	VID	Видин	1061	46473	-	47534	-	46150	-	1384	Vidin
BG313	VRC	Враца	1002	56037	-	57039	-	56021	-	1018	Vratsa
BG315	LOV	Ловеч	2228	159085	-	161313	1591	158062	-	1660	Lovech
BG312	MON	Монтана	659	75156	14	75801	-	75358	-	443	Montana
BG314	PVN	Плевен	2475	212075	-	214550	-	207615	-	6935	Pleven
BG32	BG32	Северен централен	77874	817443	-	895317	12148	796903	11408	74858	North Central
BG321	VTR	Велико Търново	16087	172749	-	188836	426	180699	23	7688	Veliko Tarnovo
BG322	GAB	Габрово	2783	107301	-	110084	5632	100358	875	3219	Gabrovo
BG324	RAZ	Разград	23347	183434	-	206781	-	189461	-	17320	Razgrad
BG323	RSE	Русе	14549	182039	-	196588	3777	163318	6269	23224	Ruse
BG325	SLS	Силистра	21108	171920	-	193028	2313	163067	4241	23407	Silistra
BG33	BG33	Североизточен	49109	730223	-	779332	990	738069	3448	36825	North-East
BG331	VAR	Варна	12633	191495	-	204128	231	198691	-	5206	Varna
BG332	DOB	Добрич	8703	145748	-	154451	-	143139	3310	8002	Dobrich
BG334	TGV	Търговище	11527	197643	-	209170	-	198062	138	10970	Targovishte
BG333	SHU	Шумен	16246	195337	-	211583	759	198177	-	12647	Shumen
BG34	BG34	Югоизточен	41668	835157	-	876825	3208	833889	2408	37320	South-East
BG341	BGS	Бургас	23329	286503	-	309832	3	296073	2246	11510	Burgas
BG342	SLV	Сливен	8901	206691	-	215592	-	207655	-	7937	Sliven
BG344	SZR	Стара Загора	6270	303982	-	310252	3205	292887	162	13998	Stara Zagora
BG343	JAM	Ямбол	3168	37981	-	41149	-	37274	-	3875	Yambol
BG4	BG4	Югозападна и Южна централна България	164294	2473058	23	2637329	82880	2408994	32796	112659	South-West and South Central Bulgaria
BG41	BG41	Югозападен	60514	1110307	-	1170821	46095	1053046	28508	43172	South-West
BG413	BLG	Благоевград	25452	413832	-	439284	36662	386341	3115	13166	Blagoevgrad
BG415	KNL	Кюстендил	4892	151150	-	156042	19	145996	8146	1881	Kyustendil
BG414	PER	Перник	3020	116950	-	119970	-	111036	7147	1787	Pernik
BG412	SFO	София	21380	390596	-	411976	9409	372863	10100	19604	Sofia
BG411	SOF	София (столица)	5770	37779	-	43549	5	36810	-	6734	Sofia cap.
BG42	BG42	Южен централен	103780	1362751	23	1466508	36785	1355948	4288	69487	South Central
BG425	KRZ	Кърджали	12445	182817	-	195262	-	188959	-	6303	Kardzhali
BG423	PAZ	Пазарджик	27538	465992	-	493530	617	482229	-	10684	Pazardzhik
BG421	PDV	Пловдив	39074	226702	19	265757	17198	219316	278	28965	Plovdiv
BG424	SML	Смолян	13172	375695	-	388867	18422	350189	4010	16246	Smolyan
BG422	HKV	Хасково	11551	111545	4	123092	548	115255	-	7289	Haskovo

XII. Селско стопанство

20. Ресурси и използване на необработен дървен материал от иглолистни дървесни видове през 2010 г. по статистически зони, статистически райони и по области

Supply-use of non-processed coniferous timber by statistical zone, statistical region and by district in 2010

(Плътни кубически метри)
(m³ solid cubic metres)

NUTS	EKATTE	Статистически зони Статистически райони Области	Ресурс Resources				Използване Use			Statistical zones, statistical regions and districts	
			запаси в началото на годината Inventories at the beginning of the year	производ- ство Output	загуби Losses	общо налични ресурси Total available resources	преработено от произ- водители Processed by producer	продажби Sales			запаси в края на годината Inventories at the end of the year
								вътрешен пазар Domestic market	износ Exports		
BG	BG	Общо за страната	80128	1670502	4	1750626	68771	1616414	19105	46336	Total
BG3	BG3	Северна и Югоизточна България	8323	281647	-	289970	2788	278937	1109	7136	North and South- East Bulgaria
BG31	BG31	Северозападен	79	30404	-	30483	9	30269	-	205	North-West
BG311	VID	Видин	3	1665	-	1668	-	1468	-	200	Vidin
BG313	VRC	Враца	73	6083	-	6156	-	6156	-	-	Vratsa
BG315	LOV	Ловеч	2	17075	-	17077	9	17068	-	-	Lovech
BG312	MON	Монтана	1	5581	-	5582	-	5577	-	5	Montana
BG314	PVN	Плевен	-	-	-	-	-	-	-	-	Pleven
BG32	BG32	Северен централен	1996	55607	-	57603	1809	53813	-	1981	North Central
BG321	VTR	Велико Търново	659	27736	-	28395	380	27084	-	931	Veliko Tarnovo
BG322	GAB	Габрово	705	21309	-	22014	874	20362	-	778	Gabrovo
BG324	RAZ	Разград	3	1476	-	1479	-	1418	-	61	Razgrad
BG323	RSE	Русе	629	5086	-	5715	555	4949	-	211	Ruse
BG325	SLS	Силистра	-	-	-	-	-	-	-	-	Silistra
BG33	BG33	Североизточен	1019	27275	-	28294	5	27954	-	335	North-East
BG331	VAR	Варна	49	5405	-	5454	5	5400	-	49	Varna
BG332	DOB	Добрич	4	943	-	947	-	947	-	-	Dobrich
BG334	TGV	Търговище	179	13514	-	13693	-	13693	-	-	Targovishte
BG333	SHU	Шумен	787	7413	-	8200	-	7914	-	286	Shumen
BG34	BG34	Югоизточен	5229	168361	-	173590	965	166901	1109	4615	South-East
BG341	BGS	Бургас	2642	44958	-	47600	-	45301	1109	1190	Burgas
BG342	SLV	Сливен	1612	25042	-	26654	-	25735	-	919	Sliven
BG344	SZR	Стара Загора	778	88605	-	89383	965	86915	-	1503	Stara Zagora
BG343	JAM	Ямбол	197	9756	-	9953	-	8950	-	1003	Yambol
BG4	BG4	Югозападна и Южна централна България	71805	1388855	4	1460656	65983	1337477	17996	39200	South-West and South Central Bulgaria
BG41	BG41	Югозападен	26311	512162	-	538473	41403	467596	13986	15488	South-West
BG413	BLG	Благоевград	17631	257290	-	274921	34363	229993	1926	8639	Blagoevgrad
BG415	KNL	Кюстендил	1490	96405	-	97895	19	89820	7099	957	Kyustendil
BG414	PER	Перник	2526	65536	-	68062	-	64186	3330	546	Pernik
BG412	SFO	София	4412	77068	-	81480	7021	67501	1631	5327	Sofia
BG411	SOF	София (столица)	252	15863	-	16115	-	16096	-	19	Sofia cap.
BG42	BG42	Южен централен	45494	876693	4	922183	24580	869881	4010	23712	South Central
BG425	KRZ	Кърджали	3285	123401	-	126686	-	122047	-	4639	Kardzhali
BG423	PAZ	Пазарджик	22568	345761	-	368329	233	362662	-	5434	Pazardzhik
BG421	PDV	Пловдив	8170	76597	-	84767	6002	75522	-	3243	Plovdiv
BG424	SML	Смолян	9010	304777	-	313787	18307	282434	4010	9036	Smolyan
BG422	HKV	Хасково	2461	26157	4	28614	38	27216	-	1360	Haskovo



21. Ресурси и използване на необработен дървен материал от широколистни дървесни видове през 2010 г. по статистически зони, статистически райони и по области

Supply-use of non-processed non-coniferous timber by statistical zone, statistical region and by district in 2010

(Плътни кубически метри)
(m³ solid cubic metres)

NUTS	EKATTE	Статистически зони Статистически райони Области	Ресурс Resources				Използване Use				Statistical zones, statistical regions and districts
			запаси в началото на годината Inventories at the beginning of the year	производ- ство Output	загуби Losses	общо налични ресурси Total available resources	преработено от произ- водители Processed by producer	продажби Sales		запаси в края на годината Inventories at the end of the year	
								вътрешен пазар Domestic market	износ Exports		
BG	BG	Общо за страната	84786	1571880	19	1656647	15687	1547604	11112	82244	Total
BG3	BG3	Северна и Югоизточна България	75469	1320460	-	1395929	10131	1304189	7392	74217	North and South- East Bulgaria
BG31	BG31	Северозападен	2453	312597	-	315050	987	308106	-	5957	North-West
BG311	VID	Видин	11	13676	-	13687	-	13684	-	3	Vidin
BG313	VRC	Враца	740	21703	-	22443	-	22383	-	60	Vratsa
BG315	LOV	Ловеч	484	45083	-	45567	987	44526	-	54	Lovech
BG312	MON	Монтана	-	34268	-	34268	-	34244	-	24	Montana
BG314	PVN	Плевен	1218	197867	-	199085	-	193269	-	5816	Pleven
BG32	BG32	Северен централен	43232	451248	-	494480	5947	442390	7392	38751	North Central
BG321	VTR	Велико Търново	2539	56360	-	58899	46	57220	-	1633	Veliko Tarnovo
BG322	GAB	Габрово	696	26791	-	27487	486	25983	-	1018	Gabrovo
BG324	RAZ	Разград	16736	138245	-	154981	-	143410	-	11571	Razgrad
BG323	RSE	Русе	9455	130362	-	139817	3222	118111	5077	13407	Ruse
BG325	SLS	Силистра	13806	99490	-	113296	2193	97666	2315	11122	Silistra
BG33	BG33	Североизточен	14217	250557	-	264774	954	246482	-	17338	North-East
BG331	VAR	Варна	3020	50507	-	53527	195	50441	-	2891	Varna
BG332	DOB	Добрич	1470	25285	-	26755	-	25054	-	1701	Dobrich
BG334	TGV	Търговище	1816	82223	-	84039	-	79084	-	4955	Targovishte
BG333	SHU	Шумен	7911	92542	-	100453	759	91903	-	7791	Shumen
BG34	BG34	Югоизточен	15567	306058	-	321625	2243	307211	-	12171	South-East
BG341	BGS	Бургас	11246	128276	-	139522	3	133907	-	5612	Burgas
BG342	SLV	Сливен	3443	104095	-	107538	-	102818	-	4720	Sliven
BG344	SZR	Стара Загора	357	68788	-	69145	2240	65422	-	1483	Stara Zagora
BG343	JAM	Ямбол	521	4899	-	5420	-	5064	-	356	Yambol
BG4	BG4	Югозападна и Южна централна България	9317	251420	19	260718	5556	243415	3720	8027	South-West and South Central Bulgaria
BG41	BG41	Югозападен	5414	173070	-	178484	2105	168441	3720	4218	South-West
BG413	BLG	Благоевград	628	36336	-	36964	522	35835	-	607	Blagoevgrad
BG415	KNL	Кюстендил	106	5576	-	5682	-	5500	147	35	Kyustendil
BG414	PER	Перник	44	3409	-	3453	-	3314	-	139	Pernik
BG412	SFO	София	3856	125624	-	129480	1578	121487	3573	2842	Sofia
BG411	SOF	София (столица)	780	2125	-	2905	5	2305	-	595	Sofia cap.
BG42	BG42	Южен централен	3903	78350	19	82234	3451	74974	-	3809	South Central
BG425	KRZ	Кърджали	-	6418	-	6418	-	6418	-	-	Kardzhali
BG423	PAZ	Пазарджик	966	22832	-	23798	-	22348	-	1450	Pazardzhik
BG421	PDV	Пловдив	2744	39192	19	41917	3451	36217	-	2249	Plovdiv
BG424	SML	Смолян	135	3047	-	3182	-	3182	-	-	Smolyan
BG422	HKV	Хасково	58	6861	-	6919	-	6809	-	110	Haskovo

22. Ресурси и използване на дърва за горене от иглолистни и широколистни дървесни видове през 2010 г. по статистически зони, статистически райони и по области

Supply-use of coniferous and non-coniferous firewood timber by statistical zone, statistical region and by district in 2010

(Плътни кубически метри)
(m³ solid cubic metres)

NUTS	EKATTE	Статистически зони Статистически райони Области	Ресурс Resources				Използване Use				Statistical zones, statistical regions and districts
			запаси в началото на годината Inventories at the beginning of the year	производ- ство Output	загуби Losses	общо налични ресурси Total available resources	преработено от произ- водители Processed by producer	продажби Sales		запаси в края на годината Inventories at the end of the year	
								вътрешен пазар Domestic market	износ Exports		
BG	BG	Общо за страната	175456	2162325	14	2337767	16359	2157043	19843	144522	Total
BG3	BG3	Северна и Югоизточна България	92284	1329542	14	1421812	5018	1328941	8763	79090	North and South- East Bulgaria
BG31	BG31	Северозападен	4893	205825	14	210704	595	204831	-	5278	North-West
BG311	VID	Видин	1047	31132	-	32179	-	30998	-	1181	Vidin
BG313	VRC	Враца	189	28251	-	28440	-	27482	-	958	Vratsa
BG315	LOV	Ловеч	1742	96927	-	98669	595	96468	-	1606	Lovech
BG312	MON	Монтана	658	35307	14	35951	-	35537	-	414	Montana
BG314	PVN	Плевен	1257	14208	-	15465	-	14346	-	1119	Pleven
BG32	BG32	Северен централен	32646	310588	-	343234	4392	300700	4016	34126	North Central
BG321	VTR	Велико Търново	12889	88653	-	101542	-	96395	23	5124	Veliko Tarnovo
BG322	GAB	Габрово	1382	59201	-	60583	4272	54013	875	1423	Gabrovo
BG324	RAZ	Разград	6608	43713	-	50321	-	44633	-	5688	Razgrad
BG323	RSE	Русе	4465	46591	-	51056	-	40258	1192	9606	Ruse
BG325	SLS	Силистра	7302	72430	-	79732	120	65401	1926	12285	Silistra
BG33	BG33	Североизточен	33873	452391	-	486264	31	463633	3448	19152	North-East
BG331	VAR	Варна	9564	135583	-	145147	31	142850	-	2266	Varna
BG332	DOB	Добрич	7229	119520	-	126749	-	117138	3310	6301	Dobrich
BG334	TGV	Търговище	9532	101906	-	111438	-	105285	138	6015	Targovishte
BG333	SHU	Шумен	7548	95382	-	102930	-	98360	-	4570	Shumen
BG34	BG34	Югоизточен	20872	360738	-	381610	-	359777	1299	20534	South-East
BG341	BGS	Бургас	9441	113269	-	122710	-	116865	1137	4708	Burgas
BG342	SLV	Сливен	3846	77554	-	81400	-	79102	-	2298	Sliven
BG344	SZR	Стара Загора	5135	146589	-	151724	-	140550	162	11012	Stara Zagora
BG343	JAM	Ямбол	2450	23326	-	25776	-	23260	-	2516	Yambol
BG4	BG4	Югозападна и Южна централна България	83172	832783	-	915955	11341	828102	11080	65432	South-West and South Central Bulgaria
BG41	BG41	Югозападен	28789	425075	-	453864	2587	417009	10802	23466	South-West
BG413	BLG	Благоевград	7193	120206	-	127399	1777	120513	1189	3920	Blagoevgrad
BG415	KNL	Кюстендил	3296	49169	-	52465	-	50676	900	889	Kyustendil
BG414	PER	Перник	450	48005	-	48455	-	43536	3817	1102	Pernik
BG412	SFO	София	13112	187904	-	201016	810	183875	4896	11435	Sofia
BG411	SOF	София (столица)	4738	19791	-	24529	-	18409	-	6120	Sofia cap.
BG42	BG42	Южен централен	54383	407708	-	462091	8754	411093	278	41966	South Central
BG425	KRZ	Кърджали	9160	52998	-	62158	-	60494	-	1664	Kardzhali
BG423	PAZ	Пазарджик	4004	97399	-	101403	384	97219	-	3800	Pazardzhik
BG421	PDV	Пловдив	28160	110913	-	139073	7745	107577	278	23473	Plovdiv
BG424	SML	Смолян	4027	67871	-	71898	115	64573	-	7210	Smolyan
BG422	HKV	Хасково	9032	78527	-	87559	510	81230	-	5819	Haskovo

ПРОМИШЛЕННОСТ
INDUSTRY



1. Продукция на промишлените предприятия през 2010 г. по подсектори, статистически зони, статистически райони и по области¹ Output of the industrial enterprises by subsections, statistical zone, statistical region and by district in 2010¹

(Хил. левове)
(Thousand Levs)

NUTS	EKATTE	Статистически зони Статистически райони Области	Общо Total	Добивна промишленост Mining and quarrying	Преработваща промишленост Manufacturing	Производство на хранителни продукти, напитки и тютюневи изделия Manufacture of food products, beverages and tobacco products	Производство на текстил, облекло, обувки и други изделия от обработени кожи без косъм; обработка на кожи Manufacture of textiles, wearing apparel, leather and related products	Statistical zones, statistical regions and districts
BG	BG	Общо за страната	50774416	2286017	40013037	8275496	2812822	Total
BG3	BG3	Северна и Югоизточна България	24428622	723179	19815371	3715593	1268614	North and South- East Bulgaria
BG31	BG31	Северозападен	3624775	54483	2487510	653810	342797	North-West
BG311	VID	Видин	154597	4050	86001	28861	6979	Vidin
BG313	VRC	Враца	1226354	..	383259	68686	67431	Vratsa
BG315	LOV	Ловеч	796991	..	775631	209542	72782	Lovech
BG312	MON	Монтана	603367	4287	540086	111140	39355	Montana
BG314	PVN	Плевен	843466	38531	702533	235581	156250	Pleven
BG32	BG32	Северен централен	4535307	28666	4253564	1187919	398523	North Central
BG321	VTR	Велико Търново	1251645	6908	1156227	519285	53151	Veliko Tarnovo
BG322	GAB	Габрово	1073590	..	1048776	108440	171126	Gabrovo
BG324	RAZ	Разград	563852	1872	540199	368621	11242	Razgrad
BG323	RSE	Русе	1416312	12117	1294391	104489	155028	Ruse
BG325	SLS	Силистра	229908	..	213971	87084	7976	Silistra
BG33	BG33	Североизточен	4979082	98242	3461024	702767	122852	North-East
BG331	VAR	Варна	2941415	78727	1667298	257093	22952	Varna
BG332	DOB	Добрич	547620	..	353052	174549	41297	Dobrich
BG334	TGV	Търговище	567677	..	553650	133263	32960	Targovishte
BG333	SHU	Шумен	922370	2821	887024	137862	25643	Shumen
BG34	BG34	Югоизточен	11289458	541788	9613273	1171097	404442	South-East
BG341	BGS	Бургас	7013335	38558	6760331	234061	50299	Burgas
BG342	SLV	Сливен	712913	23548	647123	260881	245802	Sliven
BG344	SZR	Стара Загора	3030397	..	1703305	486377	96288	Stara Zagora
BG343	JAM	Ямбол	532813	..	502514	189778	12053	Yambol
BG4	BG4	Югозападна и Южна централна България	26345794	1562838	20197666	4559903	1544208	South-West and South Central Bulgaria
BG41	BG41	Югозападен	17929911	930559	13047902	2690253	884517	South-West
BG413	BLG	Благоевград	1125503	..	1058625	337076	419502	Blagoevgrad
BG415	KNL	Кюстендил	569680	..	296098	28121	69541	Kyustendil
BG414	PER	Перник	1085424	69605	958113	72005	49743	Pernik
BG412	SFO	София	5724947	741512	4950937	689846	36127	Sofia
BG411	SOF	София (столица)	9424357	44993	5784129	1563205	309604	Sofia cap.
BG42	BG42	Южен централен	8415883	632279	7149764	1869650	659691	South Central
BG425	KRZ	Кърджали	435724	..	412213	36456	66981	Kardzhali
BG423	PAZ	Пазарджик	1581882	..	1027358	230818	71747	Pazardzhik
BG421	PDV	Пловдив	5131977	47552	4574810	1261922	342460	Plovdiv
BG424	SML	Смолян	479718	43763	425969	85373	64357	Smolyan
BG422	HKV	Хасково	786582	..	709414	255081	114146	Haskovo

¹В продукцията не са включени непряките данъци върху продуктите (акцизите).

¹In the production value the indirect taxes on products (excise duties) are not included.



1. Продукция на промишлените предприятия през 2010 г. по подсектори, статистически зони, статистически райони и по области¹
Output of the industrial enterprises by subsections, statistical zone, statistical region and by district in 2010¹

(Продължение)
(Continued)

(Хил. левове)
(Thousand Levs)

NUTS	EКАТТЕ	Статистически зони Статистически райони Области	Производство на дървен материал, хартия, картон и изделия от тях (без мебели); печатна дейност Manufacture of wood and paper products, and printing	Производство на кокс и рафинирани нефтопродукти Manufacture of coke, and refined petroleum products	Производство на химични продукти Manufacture of chemicals and chemical products	Производство на лекарствени вещества и продукти Manufacture of pharmaceuticals, medicinal chemical and botanical products	Statistical zones, statistical regions and districts
BG	BG	Общо за страната	1863131	..	1878524	..	Total
BG3	BG3	Северна и Югоизточна България	732041	..	1165992	..	North and South-East Bulgaria
BG31	BG31	Северозападен	106038	..	8509	..	North-West
BG311	VID	Видин	1510	-	509	-	Vidin
BG313	VRC	Враца	3710	-	364	..	Vratsa
BG315	LOV	Ловеч	83609	-	5987	..	Lovech
BG312	MON	Монтана	9957	-	484	-	Montana
BG314	PVN	Плевен	7252	..	1165	-	Pleven
BG32	BG32	Северен централен	255927	..	300888	..	North Central
BG321	VTR	Велико Търново	172427	-	39035	..	Veliko Tarnovo
BG322	GAB	Габрово	16872	-	31833	-	Gabrovo
BG324	RAZ	Разград	12277	-	553	..	Razgrad
BG323	RSE	Русе	32472	..	219360	..	Ruse
BG325	SLS	Силистра	21879	-	10107	-	Silistra
BG33	BG33	Североизточен	85619	..	781909	..	North-East
BG331	VAR	Варна	56290	..	665577	..	Varna
BG332	DOB	Добрич	7568	-	1463	-	Dobrich
BG334	TGV	Търговище	3663	-	..	-	Targovishte
BG333	SHU	Шумен	18098	-	Shumen
BG34	BG34	Югоизточен	284457	..	74686	..	South-East
BG341	BGS	Бургас	22066	-	Burgas
BG342	SLV	Сливен	14827	-	Sliven
BG344	SZR	Стара Загора	102448	-	38264	..	Stara Zagora
BG343	JAM	Ямбол	..	-	Yambol
BG4	BG4	Югозападна и Южна централна България	1131090	..	712532	..	South-West and South Central Bulgaria
BG41	BG41	Югозападен	549119	7082	326384	403182	South-West
BG413	BLG	Благоевград	76915	-	4142	..	Blagoevgrad
BG415	KNL	Кюстендил	10476	-	Kyustendil
BG414	PER	Перник	10080	-	Pernik
BG412	SFO	София	74717	-	76665	..	Sofia
BG411	SOF	София (столица)	376931	7082	234740	264794	Sofia cap.
BG42	BG42	Южен централен	581971	..	386148	..	South Central
BG425	KRZ	Кърджали	3115	-	..	-	Kardzhali
BG423	PAZ	Пазарджик	197224	-	15900	..	Pazardzhik
BG421	PDV	Пловдив	328633	..	182835	..	Plovdiv
BG424	SML	Смолян	46625	Smolyan
BG422	HKV	Хасково	6374	-	..	-	Haskovo

1. Продукция на промишлените предприятия през 2010 г. по подсектори, статистически зони, статистически райони и по области¹ Output of the industrial enterprises by subsections, statistical zone, statistical region and by district in 2010¹

(Продължение)
(Continued)

(Хил. левове)
(Thousand Levs)

NUTS	EKATTE	Статистически зони Статистически райони Области	Производство на изделия от каучук, пластмаси и други неметални минерални суровини Manufacture of rubber and plastics products, and other non-metallic mineral products	Производство на основ- ни метали и метални изделия, без машини и оборудване Manufacture of basic metals and fabricated metal products, except machinery	Производство на компютърна и комуникационна техника, електронни и оптични продукти Manufacture of computer, electronic and optical products	Производство на електрически съоръжения Manufacture of electrical equipment	Statistical zones, statistical regions and districts
BG	BG	Общо за страната	3581396	8447866	573974	1601629	Total
BG3	BG3	Северна и Югоизточна България	2008648	1787025	59146	727501	North and South-East Bulgaria
BG31	BG31	Северозападен	327411	221295	9578	208571	North-West
BG311	VID	Видин	23241	13465	1204	..	Vidin
BG313	VRC	Враца	135107	23130	3011	..	Vratsa
BG315	LOV	Ловеч	109727	26316	676	17583	Lovech
BG312	MON	Монтана	19786	68388	Montana
BG314	PVN	Плевен	39550	89996	..	1091	Pleven
BG32	BG32	Северен централен	615261	388853	22662	146688	North Central
BG321	VTR	Велико Търново	102342	148324	6448	38668	Veliko Tarnovo
BG322	GAB	Габрово	194985	106326	1111	94463	Gabrovo
BG324	RAZ	Разград	..	9786	..	2138	Razgrad
BG323	RSE	Русе	212316	118022	14696	10028	Ruse
BG325	SLS	Силистра	..	6395	..	1391	Silistra
BG33	BG33	Североизточен	704171	441373	15894	213315	North-East
BG331	VAR	Варна	237469	80541	14133	..	Varna
BG332	DOB	Добрич	..	12355	..	38474	Dobrich
BG334	TGV	Търговище	..	14234	Targovishte
BG333	SHU	Шумен	169806	334243	1664	46867	Shumen
BG34	BG34	Югоизточен	361805	735504	11012	158927	South-East
BG341	BGS	Бургас	149983	278601	Burgas
BG342	SLV	Сливен	30595	22482	..	2298	Sliven
BG344	SZR	Стара Загора	168249	394851	7824	68118	Stara Zagora
BG343	JAM	Ямбол	12978	39570	-	..	Yambol
BG4	BG4	Югозападна и Южна централна България	1572748	6660841	514828	874128	South-West and South Central Bulgaria
BG41	BG41	Югозападен	859796	5416128	379428	378544	South-West
BG413	BLG	Благоевград	43698	61556	17226	8251	Blagoevgrad
BG415	KNL	Кюстендил	16639	13594	..	34981	Kyustendil
BG414	PER	Перник	8208	27026	Pernik
BG412	SFO	София	103801	..	31113	49066	Sofia
BG411	SOF	София (столица)	687450	1089199	330108	259220	Sofia cap.
BG42	BG42	Южен централен	712952	1244713	135400	495584	South Central
BG425	KRZ	Кърджали	67449	201392	Kardzhali
BG423	PAZ	Пазарджик	88148	59596	41452	..	Pazardzhik
BG421	PDV	Пловдив	462875	948628	91848	377285	Plovdiv
BG424	SML	Смолян	25648	10088	Smolyan
BG422	HKV	Хасково	68832	25009	..	13238	Haskovo



1. Продукция на промишлените предприятия през 2010 г. по подсектори, статистически зони, статистически райони и по области¹

Output of the industrial enterprises by subsections, statistical zone, statistical region and by district in 2010¹

(Продължение и край)
(Continued and end)

(Хил. левове)
(Thousand Levs)

NUTS	EКАТТЕ	Статистически зони Статистически райони Области	Производство на машини и оборудване с общо и специално предназначение Manufacture of machinery and equipment n.e.c.	Производство на превозни средства Manufacture of transport equipment	Производство, некласифицирано другаде; ремонт и инсталиране на машини и оборудване Other manufacturing, and repair and installation of machinery and equipment	Производство и разпределение на електрическа и топлинна енергия и на газообразни горива Electricity, gas, steam and air-conditioning supply	Доставяне на води; канализационни услуги, управление на отпадъци и възстановяване Water supply, sewerage, waste management and remediation	Statistical zones, statistical regions and districts
BG	BG	Общо за страната	1731042	1163920	1687344	7085141	1390221	Total
BG3	BG3	Северна и Югоизточна България	948658	732935	879229	3230911	659161	North and South-East Bulgaria
BG31	BG31	Северозападен	209706	55008	282147	959394	123388	North-West
BG311	VID	Видин	2178	Vidin
BG313	VRC	Враца	..	-	54033	..	23287	Vratsa
BG315	LOV	Ловеч	38291	..	175424	..	17642	Lovech
BG312	MON	Монтана	16230	50805	36003	9702	49292	Montana
BG314	PVN	Плевен	136954	..	14509	Pliven
BG32	BG32	Северен централен	451486	132343	168002	156503	96574	North Central
BG321	VTR	Велико Търново	49328	..	14746	60778	27732	Veliko Tarnovo
BG322	GAB	Габрово	275371	-	48249	..	15157	Gabrovo
BG324	RAZ	Разград	12118	..	4640	Razgrad
BG323	RSE	Русе	68855	101814	93606	83879	25925	Ruse
BG325	SLS	Силистра	45814	712	6761	-	..	Silistra
BG33	BG33	Североизточен	49442	94256	216167	1140469	279347	North-East
BG331	VAR	Варна	20884	..	177026	975643	219747	Varna
BG332	DOB	Добрич	14432	2365	16384	159381	..	Dobrich
BG334	TGV	Търговище	4179	..	10244	321	..	Targovishte
BG333	SHU	Шумен	9947	..	12513	5124	27401	Shumen
BG34	BG34	Югоизточен	238024	451328	212913	974545	159852	South-East
BG341	BGS	Бургас	..	243848	30354	151930	62516	Burgas
BG342	SLV	Сливен	27978	23371	12812	Sliven
BG344	SZR	Стара Загора	167735	..	153287	792449	..	Stara Zagora
BG343	JAM	Ямбол	16460	..	13399	Yambol
BG4	BG4	Югозападна и Южна централна България	782384	430985	808115	3854230	731060	South-West and South Central Bulgaria
BG41	BG41	Югозападен	332642	316279	504548	3373431	578019	South-West
BG413	BLG	Благоевград	7117	..	54330	37035	..	Blagoevgrad
BG415	KNL	Кюстендил	3193	..	14083	..	10279	Kyustendil
BG414	PER	Перник	45045	-	18007	Pernik
BG412	SFO	София	34459	276977	38013	11884	20614	Sofia
BG411	SOF	София (столица)	242828	38853	380115	3086816	508419	Sofia cap.
BG42	BG42	Южен централен	449742	114706	303567	480799	153041	South Central
BG425	KRZ	Кърджали	30791	-	3664	-	..	Kardzhali
BG423	PAZ	Пазарджик	27361	..	83011	..	24598	Pazardzhik
BG421	PDV	Пловдив	329017	67233	115707	426388	83227	Plovdiv
BG424	SML	Смолян	871	..	90728	Smolyan
BG422	HKV	Хасково	61702	..	10457	..	24522	Haskovo

2. Производство на промишлени изделия през 2010 г. по статистически зони, статистически райони и по области¹ Output of basic industrial products by statistical zone, statistical region and by district in 2010¹

(Тонове)
(Tons)

NUTS	EKATTE	Статистически зони Статистически райони Области	Въглища Coal unagglomerated	Готови за изливане бетонни смеси Ready-mixed concrete	Месо от домашни птици, прясно, охладено или замразено Poultry meat	Колбаси Sausages	Хляб и хлебни изделия Bread and pastry goods	Statistical zones, statistical regions and districts
BG	BG	Общо за страната	29405090	7100479	159391	106052	538498	Total
BG3	BG3	Северна и Югоизточна България	26348038	2950928	127084	35518	258141	North and South-East Bulgaria
BG31	BG31	Северозападен	-	345544	19460	10958	27190	North-West
BG311	VID	Видин	-	3552	Vidin
BG313	VRC	Враца	-	122608	804	..	4951	Vratsa
BG315	LOV	Ловеч	-	48531	2818	Lovech
BG312	MON	Монтана	-	..	10165	1286	5542	Montana
BG314	PVN	Плевен	-	95475	..	1135	10327	Pleven
BG32	BG32	Северен централен	-	439030	59949	6382	99895	North Central
BG321	VTR	Велико Търново	-	161471	12904	2594	73170	Veliko Tarnovo
BG322	GAB	Габрово	-	61706	..	1622	6422	Gabrovo
BG324	RAZ	Разград	-	36462	5493	Razgrad
BG323	RSE	Русе	-	152052	-	1326	10762	Ruse
BG325	SLS	Силистра	-	27339	-	..	4048	Silistra
BG33	BG33	Североизточен	-	821042	6934	3275	65822	North-East
BG331	VAR	Варна	-	575994	4708	2039	22516	Varna
BG332	DOB	Добрич	-	92131	33840	Dobrich
BG334	TGV	Търговище	-	51435	-	..	2105	Targovishte
BG333	SHU	Шумен	-	101482	..	1066	7361	Shumen
BG34	BG34	Югоизточен	26348038	1345312	40741	14903	65234	South-East
BG341	BGS	Бургас	..	942750	25162	Burgas
BG342	SLV	Сливен	..	102701	4421	275	11130	Sliven
BG344	SZR	Стара Загора	..	222195	32078	14332	13666	Stara Zagora
BG343	JAM	Ямбол	-	77666	15276	Yambol
BG4	BG4	Югозападна и Южна централна България	3057052	4149551	32307	70534	280357	South-West and South Central Bulgaria
BG41	BG41	Югозападен	3057052	3207448	24475	16237	174559	South-West
BG413	BLG	Благоевград	..	122055	..	4246	10942	Blagoevgrad
BG415	KNL	Кюстендил	..	30389	-	..	8516	Kyustendil
BG414	PER	Перник	1032925	53788	4653	Pernik
BG412	SFO	София	1075261	111962	..	3052	15173	Sofia
BG411	SOF	София (столица)	-	2889254	14777	7163	135275	Sofia cap.
BG42	BG42	Южен централен	-	942103	7832	54297	105798	South Central
BG425	KRZ	Кърджали	-	115801	-	..	3688	Kardzhali
BG423	PAZ	Пазарджик	-	114163	37611	Pazardzhik
BG421	PDV	Пловдив	-	527515	6164	48112	45006	Plovdiv
BG424	SML	Смолян	-	44985	-	-	2315	Smolyan
BG422	HKV	Хасково	-	139639	..	2342	17178	Haskovo

¹Данните за наблюдаваните изделия са получени на база годишна извадка.

¹Data on the surveyed products are obtained on base of annual sample.

**СТРОИТЕЛСТВО
CONSTRUCTION**



1. Полезна площ на жилищата на 31.12.2010 г. по статистически зони, статистически райони и по области и общини
Useful floor space of the dwellings by statistical zone, statistical region and by district and municipality as of 31.12.2010

(Квадратни метри)
(Square meters)

NUTS	EKATTE	Статистически зони Статистически райони Области Общини	Полезна площ Useful space				Statistical zones, statistical regions, districts and municipalities
			общо Total	жилищна Living floor space	спомогателна Service floor space	площ на кухни Kitchens	
BG	BG	Общо за страната	243457571	156539409	53429089	33489073	Total
BG3	BG3	Северна и Югоизточна България	131058781	84341503	29031773	17685505	North and South-East Bulgaria
BG31	BG31	Северозападен	33883302	21862540	6589941	5430821	North-West
BG311	VID	Видин	4701985	3088909	913359	699717	Vidin
	VID01	Белоградчик	336466	206040	72665	57761	Belogradchik
	VID03	Бойница	123861	83400	22580	17881	Boynitsa
	VID06	Брегово	266065	187252	41665	37148	Bregovo
	VID09	Видин	2426695	1537195	546977	342523	Vidin
	VID15	Грамада	150874	105294	22403	23177	Gramada
	VID16	Димово	403131	277651	62051	63429	Dimovo
	VID22	Кула	273802	193137	40687	39978	Kula
	VID25	Макреш	148292	97621	23251	27420	Makresh
	VID30	Ново село	189004	129250	33035	26719	Novo Selo
	VID33	Ружинци	236241	167910	30006	38325	Ruzhintsi
	VID37	Чупрене	147554	104159	18039	25356	Chuprene
BG313	VRC	Враца	7175066	4598639	1397865	1178562	Vratsa
	VRC05	Борован	240322	154820	41005	44497	Borovan
	VRC08	Бяла Слатина	941429	608316	169171	163942	Byala Slatina
	VRC10	Враца	2630763	1616197	602673	411893	Vratsa
	VRC20	Козлодуй	656196	437403	120804	97989	Kozloduy
	VRC21	Криводол	452687	295560	77727	79400	Krivodol
	VRC27	Мездра	873469	574995	156044	142430	Mezdra
	VRC28	Мизия	333763	216522	61948	55293	Mizia
	VRC31	Оряхово	480788	308700	85179	86909	Oryahovo
	VRC32	Роман	317893	217697	47394	52802	Roman
	VRC35	Хайредин	247756	168429	35920	43407	Hayredin
BG315	LOV	Ловеч	6137320	3968953	1187334	981033	Lovech
	LOV02	Априлци	222193	147208	37687	37298	Apriltsi
	LOV17	Летница	173872	116180	30583	27109	Letnitsa
	LOV18	Ловеч	2092818	1285749	478557	328512	Lovech
	LOV19	Луковит	759041	524210	117021	117810	Lukovit
	LOV33	Тетевен	744388	496818	128925	118645	Teteven
	LOV34	Троян	1439193	943658	272229	223306	Troyan
	LOV36	Угърчин	422118	278054	66867	77197	Ugarchin
	LOV38	Ябланица	283697	177076	55465	51156	Yablanitsa
BG312	MON	Монтана	6055901	3921517	1156167	978217	Montana
	MON02	Берковица	735917	468364	145404	122149	Berkovitsa
	MON04	Бойчиновци	430626	286284	67751	76591	Boychinovtsi
	MON07	Брусарци	263965	180847	36841	46277	Brusartsi
	MON11	Вълчедръм	453046	306328	70850	75868	Valchedram
	MON12	Вършец	342025	230118	54715	57192	Varshets
	MON14	Георги Дамяново	167740	113387	27375	26978	Georgi Damyanovo
	MON24	Лом	1064984	689686	202026	173272	Lom
	MON26	Медковец	237479	171226	27942	38311	Medkovets
	MON29	Монтана	1907634	1169070	450538	288026	Montana



1. Полезна площ на жилищата на 31.12.2010 г. по статистически зони, статистически райони и по области и общини
Useful floor space of the dwellings by statistical zone, statistical region and by district and municipality as of 31.12.2010

(Продължение)
(Continued)

(Квадратни метри)
(Square meters)

NUTS	EKATTE	Статистически зони Статистически райони Области Общини	Полезна площ Useful space				Statistical zones, statistical regions, districts and municipalities
			общо Total	жилищна Living floor space	спомогателна Service floor space	площ на кухни Kitchens	
	MON36	Чипровци	205244	134821	39734	30689	Chiprovtsi
	MON38	Якимово	247241	171386	32991	42864	Yakimovo
BG314	PVN	Плевен	9813030	6284522	1935216	1593292	Pleven
	PVN03	Белене	403483	258571	75686	69226	Belene
	PVN08	Гулянци	567058	382057	93512	91489	Gulyantsi
	PVN10	Долна Митрополия	808014	542048	127477	138489	Dolna Mitropolia
	PVN11	Долни Дъбник	501718	342220	75919	83579	Dolni Dabnik
	PVN23	Искър	282813	187865	42716	52232	Iskar
	PVN39	Кнежа	500564	330644	78241	91679	Knezha
	PVN16	Левски	733233	482389	131730	119114	Levski
	PVN21	Никопол	430459	271220	82775	76464	Nikopol
	PVN24	Плевен	4219295	2592259	990672	636364	Pleven
	PVN27	Пордим	290048	192600	45515	51933	Pordim
	PVN37	Червен бряг	1076345	702649	190973	182723	Cherven Bryag
BG32	BG32	Северен централен	30222075	19293251	6843218	4085606	North Central
BG321	VTR	Велико Търново	9364647	5834482	2244003	1286162	Veliko Tarnovo
	VTR04	Велико Търново	2948872	1827798	755879	365195	Veliko Tarnovo
	VTR06	Горна Оряховица	1555791	963191	393667	198933	Gorna Oryahovitsa
	VTR13	Елена	471547	287606	111709	72232	Elena
	VTR14	Златарица	196734	117227	49148	30359	Zlataritsa
	VTR20	Лясковец	483247	310226	111855	61166	Lyaskovets
	VTR22	Павликени	1031331	649224	224709	157398	Pavlikeni
	VTR26	Полски Тръмбеш	635729	413219	123858	98652	Polski Trambesh
	VTR28	Свищов	1366597	830409	331631	204557	Svishtov
	VTR31	Стражица	526767	343141	109196	74430	Strazhitsa
	VTR32	Сухиндол	148032	92441	32351	23240	Suhindol
BG322	GAB	Габрово	4984966	3127410	1182886	674670	Gabrovo
	GAB05	Габрово	2452680	1503112	622074	327494	Gabrovo
	GAB12	Дряново	476812	300135	113385	63292	Dryanovo
	GAB29	Севлиево	1534041	986073	333385	214583	Sevlievo
	GAB35	Трявна	521433	338090	114042	69301	Tryavna
BG324	RAZ	Разград	4081204	2735087	816317	529800	Razgrad
	RAZ11	Завет	315668	222824	56835	36009	Zavet
	RAZ14	Исперих	691747	482373	117478	91896	Isperih
	RAZ16	Кубрат	602605	418036	106357	78212	Kubrat
	RAZ17	Лозница	287023	190695	54412	41916	Loznitsa
	RAZ26	Разград	1757970	1130522	404133	223315	Razgrad
	RAZ29	Самуил	220435	155672	34753	30010	Samuil
	RAZ36	Цар Калоян	205756	134965	42349	28442	Tsar Kaloyan
BG323	RSE	Русе	7895386	4951857	1864116	1079413	Ruse
	RSE03	Борово	252304	165425	47666	39213	Borovo
	RSE04	Бяла	496227	322040	102198	71989	Byala
	RSE05	Ветово	393543	277251	64158	52134	Vetovo
	RSE08	Две могили	379589	247457	74481	57651	Dve Mogili
	RSE13	Иваново	516353	333068	111730	71555	Ivanovo
	RSE27	Русе	5225753	3182715	1352229	690809	Ruse

1. Полезна площ на жилищата на 31.12.2010 г. по статистически зони, статистически райони и по области и общини
Useful floor space of the dwellings by statistical zone, statistical region and by district and municipality as of 31.12.2010

(Продължение)
(Continued)

(Квадратни метри)
(Square meters)

NUTS	EKATTE	Статистически зони Статистически райони Области Общини	Полезна площ Useful space				Statistical zones, statistical regions, districts and municipalities
			общо Total	жилищна Living floor space	спомогателна Service floor space	площ на кухни Kitchens	
	RSE33	Сливо поле	390084	270351	64869	54864	Slivo Pole
	RSE37	Ценово	241533	153550	46785	41198	Tsenovo
BG325	SLS	Силистра	3895872	2644415	735896	515561	Silistra
	SLS01	Алфатар	131611	98848	15215	17548	Alfatar
	SLS07	Главиница	357154	257717	53391	46046	Glavinitza
	SLS10	Дулово	748480	531277	126445	90758	Dulovo
	SLS15	Кайнарджа	146595	105978	19459	21158	Kaynardzha
	SLS31	Силистра	1765435	1141805	388851	234779	Silistra
	SLS32	Ситово	226937	154928	37826	34183	Sitovo
	SLS34	Тутракан	519660	353862	94709	71089	Tutrakan
BG33	BG33	Североизточен	31567519	20353476	7533100	3680943	North-East
BG331	VAR	Варна	15042590	9542302	3903212	1597076	Varna
	VAR01	Аврен	418971	284796	85526	48649	Avren
	VAR02	Аксаково	709922	489304	134835	85783	Aksakovo
	VAR04	Белослав	269245	180021	59306	29918	Beloslav
	VAR05	Бяла	204682	130045	61454	13183	Byala
	VAR06	Варна	10665286	6528930	3004559	1131797	Varna
	VAR08	Ветрино	247215	167674	50507	29034	Vetrino
	VAR09	Вълчи дол	413929	290169	75152	48608	Valchi Dol
	VAR14	Девня	250981	163709	59216	28056	Devnya
	VAR13	Долни чифлик	453013	340218	69916	42879	Dolni Chiflik
	VAR16	Дългопол	407134	292346	84564	30224	Dalgopol
	VAR24	Провадия	769622	513541	175845	80236	Provadia
	VAR26	Суворово	232590	161549	42332	28709	Suvorovo
BG332	DOB	Добрич	6382491	4253273	1375267	753951	Dobrich
	DOB03	Балчик	889433	591013	197425	100995	Balchik
	DOB12	Генерал Тошево	577229	410665	86253	80311	General Toshevo
	DOB28	Добрич	2687575	1662554	735550	289471	Dobrich
	DOB15	Добрич-селска	796183	599547	94969	101667	Dobrich
	DOB17	Каварна	509241	338407	111259	59575	Kavarna
	DOB20	Крушари	184632	126312	31699	26621	Krushari
	DOB27	Тервел	518826	368400	82669	67757	Tervel
	DOB29	Шабла	219372	156375	35443	27554	Shabla
BG334	TGV	Търговище	4310804	2772729	951243	586832	Targovishte
	TGV02	Антоново	246732	164800	42946	38986	Antonovo
	TGV22	Омуртаг	615285	411083	122479	81723	Omurtag
	TGV23	Опака	201302	138122	36841	26339	Opaka
	TGV24	Попово	1268380	818464	279296	170620	Popovo
	TGV35	Търговище	1979105	1240260	469681	269164	Targovishte
BG333	SHU	Шумен	5831634	3785172	1303378	743084	Shumen
	SHU23	Велики Преслав	506004	341725	102909	61370	Veliki Preslav
	SHU07	Венец	236095	159377	43926	32792	Venets
	SHU10	Върбица	263506	176330	43974	43202	Varbitsa
	SHU18	Каолиново	344872	241559	58563	44750	Kaolinovo
	SHU19	Каспичан	266863	187159	44432	35272	Kaspichan
	SHU21	Никола Козлево	190439	131015	34539	24885	Nikola Kozlevo



1. Полезна площ на жилищата на 31.12.2010 г. по статистически зони, статистически райони и по области и общини
Useful floor space of the dwellings by statistical zone, statistical region and by district and municipality as of 31.12.2010

(Продължение)
(Continued)

(Квадратни метри)
(Square meters)

NUTS	EKATTE	Статистически зони Статистически райони Области Общини	Полезна площ Useful space				Statistical zones, statistical regions, districts and municipalities
			общо Total	жилищна Living floor space	спомогателна Service floor space	площ на кухни Kitchens	
	SHU22	Нови пазар	549233	361411	119713	68109	Novi pazar
	SHU25	Смядово	273160	175111	52229	45820	Smyadovo
	SHU11	Хитрино	261108	169707	51721	39680	Hitrino
	SHU30	Шумен	2940354	1841778	751372	347204	Shumen
BG34	BG34	Югоизточен	35385885	22832236	8065514	4488135	South-East
BG341	BGS	Бургас	13996791	9039317	3307614	1649860	Burgas
	BGS01	Айтос	738814	496509	152464	89841	Aytos
	BGS04	Бургас	6194330	3868072	1603661	722597	Burgas
	BGS08	Камено	386029	267627	63823	54579	Kameno
	BGS09	Карнобат	844287	570459	168066	105762	Karnobat
	BGS12	Малко Търново	196969	121690	45170	30109	Malko Tarnovo
	BGS15	Несебър	1429571	901949	350098	177524	Nesebar
	BGS17	Поморие	917858	600083	235000	82775	Pomorie
	BGS27	Приморско	316923	211678	68274	36971	Primorsko
	BGS18	Руен	575640	394929	103589	77122	Ruen
	BGS21	Созопол	969606	638270	242327	89009	Sozopol
	BGS06	Средец	623306	422795	104950	95561	Sredets
	BGS23	Сунгурларе	454583	319757	81240	53586	Sungurlare
	BGS13	Царево	348875	225499	88952	34424	Tsarevo
BG342	SLV	Сливен	5812509	3757055	1254180	801274	Sliven
	SLV11	Котел	554661	347698	120481	86482	Kotel
	SLV16	Нова Загора	1229195	795718	243630	189847	Nova Zagora
	SLV20	Сливен	3658296	2360621	825874	471801	Sliven
	SLV24	Твърдица	370357	253018	64195	53144	Tvarditsa
BG344	SZR	Стара Загора	11007556	7056909	2551422	1399225	Stara Zagora
	SZR04	Братя Даскалови	439157	285982	96648	56527	Bratya Daskalovi
	SZR37	Гурково	150372	107889	24302	18181	Gurkovo
	SZR07	Гълъбово	492093	332494	96253	63346	Galabovo
	SZR12	Казанлък	2400568	1529090	558129	313349	Kazanlak
	SZR22	Мъглиж	399431	277080	71287	51064	Maglizh
	SZR38	Николаево	136071	88138	27318	20615	Nikolaevo
	SZR23	Опан	177901	123805	27659	26437	Opan
	SZR24	Павел баня	449624	300857	79956	68811	Pavel Banya
	SZR27	Раднево	736808	460923	174120	101765	Radnevo
	SZR31	Стара Загора	4851380	3040362	1236734	574284	Stara Zagora
	SZR36	Чирпан	774151	510289	159016	104846	Chirpan
BG343	JAM	Ямбол	4569029	2978955	952298	637776	Yambol
	JAM03	Болярово	233454	150533	45741	37180	Bolyarovo
	JAM07	Елхово	620430	405366	120664	94400	Elhovo
	JAM22	Стралджа	455556	314999	74318	66239	Straldzha
	JAM25	Тунджа	1050011	731063	172988	145960	Tundzha
	JAM26	Ямбол	2209578	1376994	538587	293997	Yambol
<i>BG4</i>	<i>BG4</i>	<i>Югозападна и Южна централна България</i>	<i>112398790</i>	<i>72197906</i>	<i>24397316</i>	<i>15803568</i>	<i>South-West and South Central Bulgaria</i>
BG41	BG41	Югозападен	65922076	41852914	14352796	9716366	South-West
BG413	BLG	Благоевград	8855414	5749685	1647708	1458021	Blagoevgrad

1. Полезна площ на жилищата на 31.12.2010 г. по статистически зони, статистически райони и по области и общини
Useful floor space of the dwellings by statistical zone, statistical region and by district and municipality as of 31.12.2010

(Продължение)
(Continued)

(Квадратни метри)
(Square meters)

NUTS	EKATTE	Статистически зони Статистически райони Области Общини	Полезна площ Useful space				Statistical zones, statistical regions, districts and municipalities
			общо Total	жилищна Living floor space	спомогателна Service floor space	площ на кухни Kitchens	
	BLG01	Банско	426775	278387	81357	67031	Bansko
	BLG02	Белица	213452	148105	30218	35129	Belitsa
	BLG03	Благодеевград	2100033	1279030	491640	329363	Blagoevgrad
	BLG11	Гоце Делчев	826181	516392	170968	138821	Gotse Delchev
	BLG13	Гърмен	332839	227539	53717	51583	Garmen
	BLG28	Кресна	180393	118944	27446	34003	Kresna
	BLG33	Петрич	1453200	982996	236757	233447	Petrich
	BLG37	Разлог	584833	383940	93461	107432	Razlog
	BLG40	Сандански	1222906	794056	221206	207644	Sandanski
	BLG42	Сатовча	378374	258895	66595	52884	Satovcha
	BLG44	Симитли	433155	288970	63220	80965	Simitli
	BLG49	Струмяни	191838	125288	32332	34218	Strumyani
	BLG52	Хаджидимово	298661	198951	52572	47138	Hadzhidimovo
	BLG53	Якоруда	212774	148192	26219	38363	Yakoruda
BG415	KNL	Кюстендил	5474317	3570946	996784	906587	Kyustendil
	KNL04	Бобов дол	424154	281798	70156	72200	Bobovdol
	KNL05	Бобошево	182540	122621	25536	34383	Boboshevo
	KNL48	Дупница	1491716	969217	274584	247915	Dupnitsa
	KNL27	Кочериново	263030	169829	45265	47936	Kocherinovo
	KNL29	Кюстендил	2298225	1459799	482359	356067	Kyustendil
	KNL31	Невestino	290148	201964	34457	53727	Nevestino
	KNL38	Рила	146525	94417	24599	27509	Rila
	KNL41	Сапарева баня	260408	187572	31524	41312	Sapareva Banya
	KNL50	Трекляно	117571	83729	8304	25538	Treklyano
BG414	PER	Перник	5910811	3839697	1110231	960883	Pernik
	PER08	Брезник	465230	314114	75623	75493	Breznik
	PER19	Земен	269939	191042	31243	47654	Zemen
	PER22	Ковачевци	209458	145581	26655	37222	Kovachevtsi
	PER32	Перник	3286938	2073361	686923	526654	Pernik
	PER36	Радомир	1212274	803545	216191	192538	Radomir
	PERS1	Трън	466972	312054	73596	81322	Tran
BG412	SFO	София	10585582	7161713	1684281	1739588	Sofia
	SFO54	Антон	60904	42870	9784	8250	Anton
	SFO06	Божурище	436652	299805	72837	64010	Bozhurishte
	SFO07	Ботевград	1167683	754824	225385	187474	Botevgrad
	SFO09	Годеч	361614	246473	53065	62076	Godech
	SFO10	Горна Малина	431135	303627	57431	70077	Gorna Malina
	SFO59	Долна баня	119817	76323	21488	22006	Dolna Banya
	SFO16	Драгоман	399156	284188	51634	63334	Dragoman
	SFO17	Елин Пелин	846171	571819	137264	137088	Elin Pelin
	SFO18	Етрополе	464212	303154	83366	77692	Etropole
	SFO47	Златица	211786	139373	38973	33440	Zlatitsa
	SFO20	Ихтиман	668029	458091	100314	109624	Ihtiman
	SFO24	Копривщица	115971	77716	20024	18231	Koprivshtitsa
	SFO25	Костенец	455871	308503	65391	81977	Kostenets
	SFO26	Костинброд	727632	505139	106673	115820	Kostinbrod



1. Полезна площ на жилищата на 31.12.2010 г. по статистически зони, статистически райони и по области и общини
Useful floor space of the dwellings by statistical zone, statistical region and by district and municipality as of 31.12.2010

(Продължение)
(Continued)

(Квадратни метри)
(Square meters)

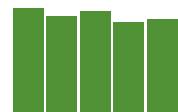
NUTS	EKATTE	Статистически зони Статистически райони Области Общини	Полезна площ Useful space				Statistical zones, statistical regions, districts and municipalities
			общо Total	жилищна Living floor space	спомогателна Service floor space	площ на кухни Kitchens	
	SF056	Мирково	156604	104300	23842	28462	Mirkovo
	SF055	Пирдоп	254861	163930	49689	41242	Pirdop
	SF034	Правец	391628	260350	65278	66000	Pravets
	SF039	Самоков	1420713	932613	255577	232523	Samokov
	SF043	Своге	1359873	956478	171935	231460	Svoge
	SF045	Сливница	420602	296476	55066	69060	Slivnitsa
	SF057	Чавдар	51521	37602	5132	8787	Chavdar
	SF058	Челопеч	63147	38059	14133	10955	Chelopech
BG411	SOF	София (столица)	35095952	21530873	8913792	4651287	Sofia cap.
	SOF46	Столична	35095952	21530873	8913792	4651287	Stolichna
BG42	BG42	Южен централен	46476714	30344992	10044520	6087202	South Central
BG425	KRZ	Кърджали	5618413	3641130	1218335	758948	Kardzhali
	KRZ02	Ардино	478817	314913	92114	71790	Ardino
	KRZ08	Джебел	387413	265593	73468	48352	Dzhebel
	KRZ14	Кирково	930185	606996	199213	123976	Kirkovo
	KRZ15	Крумовград	766392	503753	157387	105252	Krumovgrad
	KRZ16	Кърджали	2195008	1402109	506064	286835	Kardzhali
	KRZ21	Момчилград	592026	374532	135274	82220	Momchilgrad
	KRZ35	Черноочене	268572	173234	54815	40523	Chernoochene
BG423	PAZ	Пазарджик	8332660	5500336	1687521	1144803	Pazardzhik
	PAZ03	Батак	214066	137081	44213	32772	Batak
	PAZ04	Белово	370097	249755	69665	50677	Belovo
	PAZ06	Брацигово	361518	230143	73532	57843	Bratsigovo
	PAZ08	Велинград	965968	687552	159003	119413	Velingrad
	PAZ14	Лесичово	228177	140185	45462	42530	Lesichovo
	PAZ19	Пазарджик	3427925	2186565	773492	467868	Pazardzhik
	PAZ20	Панагюрище	839099	563676	159906	115517	Panagyurishte
	PAZ21	Пещера	553463	372877	113109	67477	Peshtera
	PAZ24	Ракитово	348676	248247	56029	44400	Rakitovo
	PAZ29	Септември	816807	541444	157050	118313	Septemvri
	PAZ32	Стрелча	206864	142811	36060	27993	Strelcha
BG421	PDV	Пловдив	20139315	13201222	4435840	2502253	Plovdiv
	PDV01	Асеновград	1892443	1276206	404845	211392	Asenovgrad
	PDV07	Брезово	441435	282216	88293	70926	Brezovo
	PDV12	Калояново	473459	330963	74605	67891	Kaloyanovo
	PDV13	Карлово	1650444	1059721	374829	215894	Karlovo
	PDV39	Кричим	176541	121711	32511	22319	Krichim
	PDV42	Куклен	237206	170208	36692	30306	Kuklen
	PDV15	Лъки	144411	94013	30978	19420	Laki
	PDV17	Марица	855773	594834	156152	104787	Maritsa
	PDV40	Перущица	150674	104586	23052	23036	Perushtitsa
	PDV22	Пловдив	9028359	5726642	2227678	1074039	Plovdiv
	PDV23	Първомай	836231	575946	144857	115428	Parvomay
	PDV25	Раковски	740177	516073	128186	95918	Rakovski
	PDV26	Родопи	1264274	843098	255588	165588	Rodopi
	PDV28	Садово	441206	302452	87423	51331	Sadovo

1. Полезна площ на жилищата на 31.12.2010 г. по статистически зони, статистически райони и по области и общини
Useful floor space of the dwellings by statistical zone, statistical region and by district and municipality as of 31.12.2010

(Продължение и край)
(Continued and end)

(Квадратни метри)
(Square meters)

NUTS	EKATTE	Статистически зони Статистически райони Области Общини	Полезна площ Useful space				Statistical zones, statistical regions, districts and municipalities
			общо Total	жилищна Living floor space	спомогателна Service floor space	площ на кухни Kitchens	
	PDV43	Сопот	312119	188040	85449	38630	Sopot
	PDV41	Стамболийски	488418	334221	93466	60731	Stamboliyski
	PDV33	Съединение	390899	266782	72754	51363	Saedinenie
	PDV37	Хисаря	615246	413510	118482	83254	Hisarya
BG424	SML	Смолян	4027015	2544394	920149	562472	Smolyan
	SML02	Баните	227145	139221	54979	32945	Banite
	SML05	Борино	87478	56754	18455	12269	Borino
	SML09	Девин	410452	267023	85288	58141	Devin
	SML10	Доспат	222267	149242	42484	30541	Dospat
	SML11	Златоград	352943	229085	70952	52906	Zlatograd
	SML16	Мадан	367422	225855	82765	58802	Madan
	SML18	Неделино	216932	140871	43230	32831	Nedelino
	SML27	Рудозем	268426	166379	62264	39783	Rudozem
	SML31	Смолян	1523635	947031	381898	194706	Smolyan
	SML38	Чепеларе	350315	222933	77834	49548	Chepelare
BG422	HKV	Хасково	8359311	5457910	1782675	1118726	Haskovo
	HKV09	Димитровград	1950145	1212462	457518	280165	Dimitrovgrad
	HKV11	Ивайловград	313622	191540	79041	43041	Ivaylovgrad
	HKV17	Любимец	349714	241677	64053	43984	Lyubimets
	HKV18	Маджарово	101851	65245	17646	18960	Madzharovo
	HKV19	Минерални бани	189574	123621	36809	29144	Mineralni Bani
	HKV28	Свиленград	746172	497973	156297	91902	Svilengrad
	HKV29	Симеоновград	302784	197187	60757	44840	Simeonovgrad
	HKV30	Стамболово	253351	176775	44304	32272	Stambolovo
	HKV32	Тополовград	502646	346220	89841	66585	Topolovgrad
	HKV33	Харманли	851912	570651	166558	114703	Harmanli
	HKV34	Хасково	2797540	1834559	609851	353130	Haskovo



2. Жилищни сгради към 31.12.2010 г. по материал на външните стени на сградата, статистически зони, статистически райони и по области и общини

Residential buildings by material of external walls of the building, statistical zone, statistical region and by district and municipality as of 31.12.2010

NUTS	EKATTE	Статистически зони Статистически райони Области Общини	Жилищни сгради по материал на външните стени на сградата				Statistical zones, statistical regions, districts and municipalities
			Residential buildings by material of outer walls				
			общо Total	стоманобетонни Steel-concrete	тухлени Brick-built	други Other	
BG	BG	Общо за страната	2138415	107598	1578073	452744	Total
BG3	BG3	Северна и Югоизточна България	1281083	51440	966515	263128	North and South-East Bulgaria
BG31	BG31	Северозападен	428959	8499	356438	64022	North-West
BG311	VID	Видин	58918	933	44639	13346	Vidin
	VID01	Белоградчик	4351	86	2794	1471	Belogradchik
	VID03	Бойница	2332	31	1191	1110	Boynitsa
	VID06	Брегово	4977	71	4050	856	Bregovo
	VID09	Видин	19107	580	17610	917	Vidin
	VID15	Грамада	2664	31	1786	847	Gramada
	VID16	Димово	7612	30	4895	2687	Dimovo
	VID22	Кула	4566	24	3050	1492	Kula
	VID25	Макреш	2423	8	1653	762	Makresh
	VID30	Ново село	3239	19	2360	860	Novo Selo
	VID33	Ружинци	4886	39	3090	1757	Ruzhintsi
	VID37	Чупрене	2761	14	2160	587	Chuprene
BG313	VRC	Враца	96329	1479	86238	8612	Vratsa
	VRC05	Борован	4898	34	4676	188	Borovan
	VRC08	Бяла Слатина	16001	209	14861	931	Byala Slatina
	VRC10	Враца	21587	666	19458	1463	Vratsa
	VRC20	Козлодуй	7815	181	5699	1935	Kozloduy
	VRC21	Криводол	10033	34	9530	469	Krivodol
	VRC27	Мездра	11079	150	9967	962	Mezdra
	VRC28	Мизия	6569	45	5353	1171	Mizia
	VRC31	Оряхово	8731	101	7627	1003	Oryahovo
	VRC32	Роман	5036	40	4673	323	Roman
	VRC35	Хайредин	4580	19	4394	167	Hayredin
BG315	LOV	Ловеч	79217	1830	66013	11374	Lovech
	LOV02	Априлци	3375	88	2543	744	Apriltsi
	LOV17	Летница	3754	14	2393	1347	Letnitsa
	LOV18	Ловеч	21245	478	16577	4190	Lovech
	LOV19	Луковит	11944	198	11264	482	Lukovit
	LOV33	Тетевен	9635	391	8399	845	Teteven
	LOV34	Троян	17672	533	14746	2393	Troyan
	LOV36	Угърчин	7026	77	5789	1160	Ugarchin
	LOV38	Ябланица	4566	51	4302	213	Yablanitsa
BG312	MON	Монтана	86290	1960	63496	20834	Montana
	MON02	Берковица	9300	355	8265	680	Berkovitsa
	MON04	Бойчиновци	8084	37	6284	1763	Boychinovtsi
	MON07	Брусарци	5517	25	3394	2098	Brusartsi
	MON11	Вълчедръм	9263	22	5671	3570	Valchedram
	MON12	Вършец	5033	108	4608	317	Varshets
	MON14	Георги Дамяново	3024	27	2601	396	Georgi Damyanovo
	MON24	Лом	15123	388	10401	4334	Lom
	MON26	Медковец	4613	212	3286	1115	Medkovets

2. Жилищни сгради към 31.12.2010 г. по материал на външните стени на сградата, статистически зони, статистически райони и по области и общини

Residential buildings by material of external walls of the building, statistical zone, statistical region and by district and municipality as of 31.12.2010

(Продължение)
(Continued)

(Брой)
(Number)

NUTS	EKATTE	Статистически зони Статистически райони Области Общини	Жилищни сгради по материал на външните стени на сградата Residential buildings by material of outer walls				Statistical zones, statistical regions, districts and municipalities
			общо Total	стоманобетонни Steel-concrete	тухлени Brick-built	други Other	
	MON29	Монтана	17912	717	13907	3288	Montana
	MON36	Чипровци	3468	44	2748	676	Chiprovtsi
	MON38	Якимово	4953	25	2331	2597	Yakimovo
BG314	PVN	Плевен	108205	2297	96052	9856	Pleven
	PVN03	Белене	4444	73	3724	647	Belene
	PVN08	Гулянци	9190	54	8730	406	Gulyantsi
	PVN10	Долна Митрополия	14548	123	13138	1287	Dolna Mitropolia
	PVN11	Долни Дъбник	7604	80	7365	159	Dolni Dabnik
	PVN23	Искър	4475	28	4292	155	Iskar
	PVN39	Кнежа	7609	83	7371	155	Knezha
	PVN16	Левски	10125	182	7904	2039	Levski
	PVN21	Никопол	6806	131	5218	1457	Nikopol
	PVN24	Плевен	23800	1381	20678	1741	Pleven
	PVN27	Пордим	4463	19	3334	1110	Pordim
	PVN37	Червен бряг	15141	143	14298	700	Cherven Bryag
BG32	BG32	Северен централен	291461	12964	213543	64954	North Central
BG321	VTR	Велико Търново	92093	5313	66562	20218	Veliko Tarnovo
	VTR04	Велико Търново	19308	1538	12752	5018	Veliko Tarnovo
	VTR06	Горна Оряховица	12051	693	8740	2618	Gorna Oryahovitsa
	VTR13	Елена	6642	203	4595	1844	Elena
	VTR14	Златарица	3168	42	2272	854	Zlataritsa
	VTR20	Лясковец	5729	269	4074	1386	Lyaskovets
	VTR22	Павликени	12484	143	10463	1878	Pavlikeni
	VTR26	Полски Тръмбеш	8773	99	6255	2419	Polski Trambesh
	VTR28	Свищов	13900	360	11223	2317	Svishtov
	VTR31	Стражица	7751	1946	4208	1597	Strazhitsa
	VTR32	Сухиндол	2287	20	1980	287	Suhindol
BG322	GAB	Габрово	45750	2358	33116	10276	Gabrovo
	GAB05	Габрово	16920	1112	11074	4734	Gabrovo
	GAB12	Дряново	4965	296	3724	945	Dryanovo
	GAB29	Севлиево	18282	727	15100	2455	Sevlievo
	GAB35	Трявна	5583	223	3218	2142	Tryavna
BG324	RAZ	Разград	44860	766	34983	9111	Razgrad
	RAZ11	Завет	4385	14	3901	470	Zavet
	RAZ14	Исперих	8360	64	7154	1142	Isperih
	RAZ16	Кубрат	7857	79	6750	1028	Kubrat
	RAZ17	Лозница	3947	27	2259	1661	Loznitsa
	RAZ26	Разград	13773	535	10133	3105	Razgrad
	RAZ29	Самуил	3361	13	2348	1000	Samuil
	RAZ36	Цар Калоян	3177	34	2438	705	Tsar Kaloyan
BG323	RSE	Русе	67288	3570	54059	9659	Ruse
	RSE03	Борово	4010	84	3264	662	Borovo
	RSE04	Бяла	6365	305	4891	1169	Byala
	RSE05	Ветово	6155	88	4863	1204	Vetovo
	RSE08	Две могили	5621	151	4745	725	Dve Mogili



2. Жилищни сгради към 31.12.2010 г. по материал на външните стени на сградата, статистически зони, статистически райони и по области и общини

Residential buildings by material of external walls of the building, statistical zone, statistical region and by district and municipality as of 31.12.2010

(Продължение)
(Continued)

(Брой)
(Number)

NUTS	EKATTE	Статистически зони Статистически райони Области Общини	Жилищни сгради по материал на външните стени на сградата Residential buildings by material of outer walls				Statistical zones, statistical regions, districts and municipalities
			общо Total	стомано-бетонни Steel-concrete	тухлени Brick-built	други Other	
	RSE13	Иваново	8202	503	6444	1255	Ivanovo
	RSE27	Русе	26626	2154	21820	2652	Ruse
	RSE33	Сливо поле	6603	237	5377	989	Slivo Pole
	RSE37	Ценово	3706	48	2655	1003	Tsenovo
BG325	SLS	Силистра	41470	957	24823	15690	Silistra
	SLS01	Алфатар	1916	9	792	1115	Alfatar
	SLS07	Главиница	5164	39	3538	1587	Glavinitsa
	SLS10	Дулово	8698	112	5627	2959	Dulovo
	SLS15	Кайнарджа	2503	2	733	1768	Kaynardzha
	SLS31	Силистра	12763	668	7095	5000	Silistra
	SLS32	Ситово	3402	9	1489	1904	Sitovo
	SLS34	Тутракан	7024	118	5549	1357	Tutrakan
BG33	BG33	Североизточен	261648	13058	173448	75142	North-East
BG331	VAR	Варна	97924	6745	73070	18109	Varna
	VAR01	Аврен	6678	387	5087	1204	Avren
	VAR02	Аксаково	10218	402	7219	2597	Aksakovo
	VAR04	Белослав	2826	96	2479	251	Beloslav
	VAR05	Бяла	1691	180	1366	145	Byala
	VAR06	Варна	38455	5163	28695	4597	Varna
	VAR08	Ветрино	3678	35	2687	956	Vetrino
	VAR09	Вълчи дол	6142	72	4715	1355	Valchi Dol
	VAR14	Девня	2342	51	1871	420	Devnya
	VAR13	Долни чифлик	7179	112	6334	733	Dolni Chiflik
	VAR16	Дългопол	5864	72	4181	1611	Dalgopol
	VAR24	Провадия	9047	143	5830	3074	Provadia
	VAR26	Суворово	3804	32	2606	1166	Suvorovo
BG332	DOB	Добрич	61168	2044	44496	14628	Dobrich
	DOB03	Балчик	8954	895	6032	2027	Balchik
	DOB12	Генерал Тошево	8561	66	7127	1368	General Toshevo
	DOB28	Добрич	9628	562	7941	1125	Dobrich
	DOB15	Добрич-селска	15007	203	11445	3359	Dobrich
	DOB17	Каварна	5554	182	3160	2212	Kavarna
	DOB20	Крушари	3364	21	2059	1284	Krushari
	DOB27	Тервел	6911	66	4842	2003	Tervel
	DOB29	Шабла	3189	49	1890	1250	Shabla
BG334	TGV	Търговище	45880	2536	24098	19246	Targovishte
	TGV02	Антоново	4139	45	2130	1964	Antonovo
	TGV22	Омуртаг	7808	179	3562	4067	Omurtag
	TGV23	Опака	2966	233	1808	925	Opaka
	TGV24	Попово	14304	1604	8507	4193	Popovo
	TGV35	Търговище	16663	475	8091	8097	Targovishte
BG333	SHU	Шумен	56676	1733	31784	23159	Shumen
	SHU23	Велики Преслав	5910	166	3292	2452	Veliki Preslav
	SHU07	Венец	3208	30	1884	1294	Venets
	SHU10	Върбица	4248	77	1748	2423	Varbitsa

2. Жилищни сгради към 31.12.2010 г. по материал на външните стени на сградата, статистически зони, статистически райони и по области и общини

Residential buildings by material of external walls of the building, statistical zone, statistical region and by district and municipality as of 31.12.2010

(Продължение)
(Continued)

(Брой)
(Number)

NUTS	EKATTE	Статистически зони Статистически райони Области Общини	Жилищни сгради по материал на външните стени на сградата Residential buildings by material of outer walls				Statistical zones, statistical regions, districts and municipalities
			общо Total	стоманобетонни Steel-concrete	тухлени Brick-built	други Other	
	SHU18	Каолиново	4497	23	2940	1534	Kaolinovo
	SHU19	Каспичан	4009	116	2183	1710	Kaspichan
	SHU21	Никола Козлево	2757	15	1812	930	Nikola Kozlevo
	SHU22	Нови пазар	5983	153	3535	2295	Novi pazar
	SHU25	Смядово	3868	28	1089	2751	Smyadovo
	SHU11	Хитрино	4108	37	2090	1981	Hitrino
	SHU30	Шумен	18088	1088	11211	5789	Shumen
BG34	BG34	Югоизточен	299015	16919	223086	59010	South-East
BG341	BGS	Бургас	100699	9939	80837	9923	Burgas
	BGS01	Айтос	7998	403	6916	679	Aytos
	BGS04	Бургас	20082	2688	16218	1176	Burgas
	BGS08	Камено	6239	257	5680	302	Kameno
	BGS09	Карнобат	10229	526	9250	453	Karnobat
	BGS12	Малко Търново	2810	31	2016	763	Malko Tarnovo
	BGS15	Несебър	6625	1934	4474	217	Nesebar
	BGS17	Поморие	7947	763	6613	571	Pomorie
	BGS27	Приморско	2616	327	2086	203	Primorsko
	BGS18	Руен	9277	231	5661	3385	Ruen
	BGS21	Сокопол	6692	1668	4533	491	Sozopol
	BGS06	Средец	9102	296	8211	595	Sredets
	BGS23	Сунгурларе	7515	120	6681	714	Sungurlare
	BGS13	Царево	3567	695	2498	374	Tsarevo
BG342	SLV	Сливен	60775	1913	46807	12055	Sliven
	SLV11	Котел	8502	114	5844	2544	Kotel
	SLV16	Нова Загора	15557	401	12711	2445	Nova Zagora
	SLV20	Сливен	31909	1279	24325	6305	Sliven
	SLV24	Твърдица	4807	119	3927	761	Tvarditsa
BG344	SZR	Стара Загора	90117	3484	55807	30826	Stara Zagora
	SZR04	Братя Даскалови	6809	68	3880	2861	Bratya Daskalovi
	SZR37	Гурково	2021	12	1540	469	Gurkovo
	SZR07	Гълъбово	5053	74	4001	978	Galabovo
	SZR12	Казанлък	17936	730	10488	6718	Kazanlak
	SZR22	Мъглиж	6321	169	2333	3819	Maglzh
	SZR38	Николаево	1887	9	858	1020	Nikolaevo
	SZR23	Опан	3015	70	2107	838	Opan
	SZR24	Павел баня	7726	97	2752	4877	Pavel Banya
	SZR27	Раднево	6670	347	4518	1805	Radnevo
	SZR31	Стара Загора	23459	1520	16841	5098	Stara Zagora
	SZR36	Чирпан	9220	388	6489	2343	Chirpan
BG343	JAM	Ямбол	47424	1583	39635	6206	Yambol
	JAM03	Болярово	3640	87	3187	366	Bolyarovo
	JAM07	Елхово	7814	289	6548	977	Elhovo
	JAM22	Стралджа	8033	105	6690	1238	Straldzha
	JAM25	Тунджа	18080	443	15636	2001	Tundzha
	JAM26	Ямбол	9857	659	7574	1624	Yambol



2. Жилищни сгради към 31.12.2010 г. по материал на външните стени на сградата, статистически зони, статистически райони и по области и общини

Residential buildings by material of external walls of the building, statistical zone, statistical region and by district and municipality as of 31.12.2010

(Продължение)
(Continued)

(Брой)
(Number)

NUTS	EKATTE	Статистически зони Статистически райони Области Общини	Жилищни сгради по материал на външните стени на сградата Residential buildings by material of outer walls				Statistical zones, statistical regions, districts and municipalities
			общо Total	стоманобетонни Steel-concrete	тухлени Brick-built	други Other	
BG4	BG4	Югозападна и Южна централна България	857332	56158	611558	189616	South-West and South Central Bulgaria
BG41	BG41	Югозападен	455813	35533	353650	66630	South-West
BG413	BLG	Благоевград	79569	5681	61451	12437	Blagoevgrad
	BLG01	Банско	4291	158	3822	311	Bansko
	BLG02	Белица	2661	42	2271	348	Belitsa
	BLG03	Благоевград	9872	1688	7015	1169	Blagoevgrad
	BLG11	Гоце Делчев	6787	509	5236	1042	Gotse Delchev
	BLG13	Гърмен	4230	158	3035	1037	Garmen
	BLG28	Кресна	2277	164	1952	161	Kresna
	BLG33	Петрич	13230	967	10336	1927	Petrich
	BLG37	Разлог	5959	210	5239	510	Razlog
	BLG40	Сандански	10595	1104	7230	2261	Sandanski
	BLG42	Сатовча	4305	55	2948	1302	Satovcha
	BLG44	Симитли	5700	394	4950	356	Simitli
	BLG49	Струмяни	3280	58	2583	639	Strumyani
	BLG52	Хаджидимово	3717	106	2539	1072	Hadzhidimovo
	BLG53	Якоруда	2665	68	2295	302	Yakoruda
BG415	KNL	Кюстендил	62788	2826	47316	12646	Kyustendil
	KNL04	Бобов дол	5040	309	3708	1023	Bobovdol
	KNL05	Бобошево	2954	45	2311	598	Boboshevo
	KNL48	Дупница	14166	1143	12248	775	Dupnitsa
	KNL27	Кочериново	4081	148	3180	753	Kocherinovo
	KNL29	Кюстендил	22749	783	17518	4448	Kyustendil
	KNL31	Невестино	5889	52	3185	2652	Nevestino
	KNL38	Рила	2021	91	1613	317	Rila
	KNL41	Сапарева баня	3435	239	2991	205	Sapareva Banya
	KNL50	Трекляно	2453	16	562	1875	Treklyano
BG414	PER	Перник	65037	6054	46277	12706	Pernik
	PER08	Брезник	7739	522	4871	2346	Breznik
	PER19	Земен	4878	102	2891	1885	Zemen
	PER22	Ковачевци	3861	26	2457	1378	Kovachevtsi
	PER32	Перник	24891	4235	19645	1011	Pernik
	PER36	Радомир	15872	671	13057	2144	Radomir
	PER51	Трън	7796	498	3356	3942	Tran
BG412	SFO	София	150267	7098	118996	24173	Sofia
	SFO54	Антон	809	8	761	40	Anton
	SFO06	Божурище	5543	731	4248	564	Bozhorishte
	SFO07	Ботевград	12825	911	10857	1057	Botevgrad
	SFO09	Годеч	5929	159	3428	2342	Godech
	SFO10	Горна Малина	6988	218	5590	1180	Gorna Malina
	SFO59	Долна баня	1639	66	1484	89	Dolna Banya
	SFO16	Драгоман	7112	191	4451	2470	Dragoman
	SFO17	Елин Пелин	12234	575	10013	1646	Elin Pelin
	SFO18	Етрополе	5307	147	4918	242	Etopole

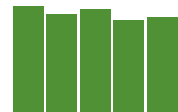
2. Жилищни сгради към 31.12.2010 г. по материал на външните стени на сградата, статистически зони, статистически райони и по области и общини

Residential buildings by material of external walls of the building, statistical zone, statistical region and by district and municipality as of 31.12.2010

(Продължение)
(Continued)

(Брой)
(Number)

NUTS	EKATTE	Статистически зони Статистически райони Области Общини	Жилищни сгради по материал на външните стени на сградата Residential buildings by material of outer walls				Statistical zones, statistical regions, districts and municipalities
			общо Total	стоманобетонни Steel-concrete	тухлени Brick-built	други Other	
	SF047	Златица	2502	55	2131	316	Zlatitsa
	SF020	Ихтиман	9904	409	8142	1353	Ihtiman
	SF024	Копривщица	1438	39	1293	106	Koprivshtitsa
	SF025	Костенец	6428	137	5620	671	Kostenets
	SF026	Костинброд	10798	613	8725	1460	Kostinbrod
	SF056	Мирково	2922	30	2520	372	Mirkovo
	SF055	Пирдоп	2688	74	2418	196	Pirdop
	SF034	Правец	5322	182	4335	805	Pravets
	SF039	Самоков	17634	1165	15401	1068	Samokov
	SF043	Своге	24933	1056	16410	7467	Svoge
	SF045	Сливница	5633	298	4826	509	Slivnitsa
	SF057	Чавдар	947	21	812	114	Chavdar
	SF058	Челопеч	732	13	613	106	Chelopech
BG411	SOF	София (столица)	98152	13874	79610	4668	Sofia cap.
	SOF46	Столична	98152	13874	79610	4668	Stolichna
BG42	BG42	Южен централен	401519	20625	257908	122986	South Central
BG425	KRZ	Кърджали	52498	1217	19963	31318	Kardzhali
	KRZ02	Ардино	5833	74	1899	3860	Ardino
	KRZ08	Джебел	4477	109	1330	3038	Dzhebel
	KRZ14	Кирково	9899	115	3240	6544	Kirkovo
	KRZ15	Крумовеград	8143	68	2117	5958	Krumovgrad
	KRZ16	Кърджали	14571	656	7868	6047	Kardzhali
	KRZ21	Момчилград	5799	131	2291	3377	Momchilgrad
	KRZ35	Черноочене	3776	64	1218	2494	Chernoochene
BG423	PAZ	Пазарджик	88393	4680	68967	14746	Pazardzhik
	PAZ03	Батак	2795	72	2230	493	Batak
	PAZ04	Белово	4826	119	4325	382	Belovo
	PAZ06	Брацигово	5530	165	4362	1003	Bratsigovo
	PAZ08	Велинград	9493	731	7791	971	Velingrad
	PAZ14	Лесичово	4255	68	3149	1038	Lesichovo
	PAZ19	Пазарджик	26841	1776	19050	6015	Pazardzhik
	PAZ20	Панагюрище	10050	337	8431	1282	Panagyurishte
	PAZ21	Пещера	5485	366	4034	1085	Peshtera
	PAZ24	Ракитово	4385	210	3870	305	Rakitovo
	PAZ29	Септември	11589	629	9419	1541	Septemvri
	PAZ32	Стрелча	3144	207	2306	631	Strelcha
BG421	PDV	Пловдив	149430	9397	101123	38910	Plovdiv
	PDV01	Асеновград	14374	1187	10487	2700	Asenovgrad
	PDV07	Брезово	6859	65	3370	3424	Brezovo
	PDV12	Калояново	7477	112	2988	4377	Kaloyanovo
	PDV13	Карлово	17525	1015	13461	3049	Karlovo
	PDV39	Кричим	2334	82	1966	286	Krichim
	PDV42	Куклен	3667	92	2637	938	Kuklen
	PDV15	Лъки	1329	46	436	847	Laki
	PDV17	Марица	11529	676	8600	2253	Maritsa



2. Жилищни сгради към 31.12.2010 г. по материал на външните стени на сградата, статистически зони, статистически райони и по области и общини

Residential buildings by material of external walls of the building, statistical zone, statistical region and by district and municipality as of 31.12.2010

(Продължение и край)
(Continued and end)

(Брой)
(Number)

NUTS	EKATTE	Статистически зони Статистически райони Области Общини	Жилищни сгради по материал на външните стени на сградата Residential buildings by material of outer walls				Statistical zones, statistical regions, districts and municipalities
			общо Total	стоманобетонни Steel-concrete	тухлени Brick-built	други Other	
	PDV40	Перущица	1916	28	1802	86	Perushtitsa
	PDV22	Пловдив	18734	2915	13473	2346	Plovdiv
	PDV23	Първомай	11333	511	6713	4109	Parvomay
	PDV25	Раковски	9622	967	6739	1916	Rakovski
	PDV26	Родопи	15791	766	11753	3272	Rodopi
	PDV28	Садово	6167	201	4101	1865	Sadovo
	PDV43	Сопот	1814	191	1514	109	Sopot
	PDV41	Стамболийски	5344	142	4670	532	Stamboliyski
	PDV33	Съединение	5600	155	3557	1888	Saedinenie
	PDV37	Хисаря	8015	246	2856	4913	Hisarya
BG424	SML	Смолян	35694	2662	14854	18178	Smolyan
	SML02	Баните	2957	100	728	2129	Banite
	SML05	Борино	890	22	521	347	Borino
	SML09	Девин	3712	132	1818	1762	Devin
	SML10	Доспат	2074	27	1344	703	Dospat
	SML11	Златоград	3298	225	2483	590	Zlatograd
	SML16	Мадан	2915	255	1132	1528	Madan
	SML18	Неделино	2252	540	1022	690	Nedelino
	SML27	Рудозем	2491	143	850	1498	Rudozem
	SML31	Смолян	11583	757	3864	6962	Smolyan
	SML38	Чепеларе	3522	461	1092	1969	Chepelare
BG422	HKV	Хасково	75504	2669	53001	19834	Haskovo
	HKV09	Димитровград	13529	416	11594	1519	Dimitrovgrad
	HKV11	Ивайловград	3478	70	1352	2056	Ivaylovgrad
	HKV17	Любимец	4676	69	2008	2599	Lyubimets
	HKV18	Маджарово	1175	16	572	587	Madzharovo
	HKV19	Минерални бани	2723	40	1650	1033	Mineralni Bani
	HKV28	Свиленград	7825	320	4966	2539	Svilengrad
	HKV29	Симеоновград	3932	90	2785	1057	Simeonovgrad
	HKV30	Стамболово	3354	54	1953	1347	Stambolovo
	HKV32	Тополовград	6829	187	4625	2017	Topolovgrad
	HKV33	Харманли	8348	355	4774	3219	Harmanli
	HKV34	Хасково	19635	1052	16722	1861	Haskovo

3. Жилища към 31.12.2010 г. по форма на собственост, статистически зони, статистически райони и по области
Dwellings by kind of ownership in statistical zone, statistical region and by district as of 31.12.2010

(Брой)
(Number)

NUTS	EKATTE	Статистически зони Статистически райони Области	Жилища по форма на собственост Dwellings by kind of ownership				Statistical zones, statistical regions and districts
			общо Total	държавни и общински State and municipal	частни на юридически лица Private owned by juridical persons	частни на физически лица Private owned by physical persons	
BG	BG	Общо за страната	3804081	119346	55055	3629680	Total
BG3	BG3	Северна и Югоизточна България	2060529	55265	35237	1970027	North and South-East Bulgaria
BG31	BG31	Северозападен	529149	10628	2543	515978	North-West
BG311	VID	Видин	70788	969	143	69676	Vidin
BG313	VRC	Враца	116089	3605	581	111903	Vratsa
BG315	LOV	Ловеч	96976	1480	427	95069	Lovech
BG312	MON	Монтана	96416	1100	176	95140	Montana
BG314	PVN	Плевен	148880	3474	1216	144190	Pleven
BG32	BG32	Северен централен	475322	13987	7723	453612	North Central
BG321	VTR	Велико Търново	145557	4122	4287	137148	Veliko Tarnovo
BG322	GAB	Габрово	81439	2827	795	77817	Gabrovo
BG324	RAZ	Разград	62422	725	387	61310	Razgrad
BG323	RSE	Русе	126243	4780	1706	119757	Ruse
BG325	SLS	Силистра	59661	1533	548	57580	Silistra
BG33	BG33	Североизточен	492554	15674	7396	469484	North-East
BG331	VAR	Варна	234436	7888	4459	222089	Varna
BG332	DOB	Добрич	99391	3744	1503	94144	Dobrich
BG334	TGV	Търговище	67270	1600	1012	64658	Targovishte
BG333	SHU	Шумен	91457	2442	422	88593	Shumen
BG34	BG34	Югоизточен	563504	14976	17575	530953	South-East
BG341	BGS	Бургас	222743	6664	15849	200230	Burgas
BG342	SLV	Сливен	92931	2145	600	90186	Sliven
BG344	SZR	Стара Загора	172066	4626	682	166758	Stara Zagora
BG343	JAM	Ямбол	75764	1541	444	73779	Yambol
BG4	BG4	Югозападна и Южна централна България	1743552	64081	19818	1659653	South-West and South Central Bulgaria
BG41	BG41	Югозападен	1039167	44058	13637	981472	South-West
BG413	BLG	Благоевград	132988	2514	1152	129322	Blagoevgrad
BG415	KNL	Кюстендил	90290	1544	303	88443	Kyustendil
BG414	PER	Перник	98904	2705	678	95521	Pernik
BG412	SFO	София	180356	2165	709	177482	Sofia
BG411	SOF	София (столица)	536629	35130	10795	490704	Sofia cap.
BG42	BG42	Южен централен	704385	20023	6181	678181	South Central
BG425	KRZ	Кърджали	76710	2788	1439	72483	Kardzhali
BG423	PAZ	Пазарджик	130464	1887	708	127869	Pazardzhik
BG421	PDV	Пловдив	308399	9941	2250	296208	Plovdiv
BG424	SML	Смолян	64838	1631	1427	61780	Smolyan
BG422	HKV	Хасково	123974	3776	357	119841	Haskovo



4. Жилища към 31.12.2010 г. по брой на стаите, статистически зони, статистически райони и по области и общини
Dwellings by number of rooms in statistical zone, statistical region and by district and municipality as of 31.12.2010

NUTS	EKATTE	Статистически зони Статистически райони Области Общини	Общо Total	Жилища по брой на стаите Dwellings by number of rooms						Жилища на 1000 души от населението Dwellings per 1000 persons of the population	Среден брой лица на едно жилище Average number of persons per one dwelling	Statistical zones, statistical regions, districts and municipalities
				едно- стайни 1 room	дву- стайни 2 rooms	три- стайни 3 rooms	четири- стайни 4 rooms	пет- стайни 5 rooms	шест и повече стаи 6 and more rooms			
BG	BG	Общо за страната	3804081	443990	1271710	1216891	562820	184893	123777	507	1.97	Total
<i>BG3</i>	<i>BG3</i>	<i>Северна и Югоизточна България</i>	<i>2060529</i>	<i>213375</i>	<i>668554</i>	<i>671378</i>	<i>337544</i>	<i>107072</i>	<i>62606</i>	<i>531</i>	<i>1.88</i>	<i>North and South- East Bulgaria</i>
BG31	BG31	Северозападен	529149	56065	159240	171563	89891	33441	18949	597	1.68	North-West
BG311	VID	Видин	70788	6293	20165	22445	12875	5243	3767	669	1.50	Vidin
	VID01	Белоградчик	5474	570	1806	1834	887	235	142	797	1.25	Belogradchik
	VID03	Бойница	1955	67	638	714	331	131	74	1178	0.85	Boynitsa
	VID06	Брегово	3659	150	441	1093	947	556	472	606	1.65	Bregovo
	VID09	Видин	35234	3947	11707	10613	5123	2221	1623	542	1.84	Vidin
	VID15	Грамада	2407	150	558	780	581	198	140	1065	0.94	Gramada
	VID16	Димово	6677	435	1672	2412	1350	494	314	945	1.06	Dimovo
	VID22	Кула	4252	245	1064	1325	900	387	331	884	1.13	Kula
	VID25	Макреш	2304	189	589	817	529	136	44	1261	0.79	Makresh
	VID30	Ново село	2406	55	280	670	650	357	394	722	1.38	Novo Selo
	VID33	Ружинци	3976	273	876	1400	948	337	142	834	1.20	Ruzhintsi
	VID37	Чупрене	2444	212	534	787	629	191	91	1101	0.91	Chuprene
BG313	VRC	Враца	116089	15103	37992	36323	16813	6274	3584	600	1.67	Vratsa
	VRC05	Борован	3794	175	1191	1449	599	224	156	629	1.59	Borovan
	VRC08	Бяла Слатина	15297	2051	4469	5439	2193	769	376	575	1.74	Byala Slatina
	VRC10	Враца	44275	7490	18422	12293	4113	1188	769	593	1.69	Vratsa
	VRC20	Козлодуй	9940	1060	3161	3102	1585	691	341	452	2.21	Kozloduy
	VRC21	Криводол	6910	457	1368	2207	1595	824	459	672	1.49	Krivodol
	VRC27	Мездра	13785	1551	3911	4313	2480	994	536	618	1.62	Mezdra
	VRC28	Мизия	5088	503	1253	1745	1025	364	198	697	1.43	Mizia
	VRC31	Оряхово	7712	986	2033	2701	1296	449	247	639	1.56	Oryahovo
	VRC32	Роман	5431	746	1470	1523	848	498	346	757	1.32	Roman
	VRC35	Хайредин	3857	84	714	1551	1079	273	156	756	1.32	Hayredin
BG315	LOV	Ловеч	96976	10464	28535	31274	16823	6416	3464	655	1.53	Lovech
	LOV02	Априлци	3401	167	883	1282	623	288	158	986	1.01	Apriltsi
	LOV17	Летница	2748	143	530	837	779	331	128	560	1.79	Letnitsa
	LOV18	Ловеч	32719	3880	11090	10603	4959	1469	718	626	1.60	Lovech
	LOV19	Луковит	11345	940	2714	3600	2296	1099	696	594	1.68	Lukovit
	LOV33	Тетевен	12547	1931	3916	3412	1866	871	551	579	1.73	Teteven
	LOV34	Троян	22792	2294	6172	7791	4272	1501	762	687	1.46	Troyan
	LOV36	Угърчин	6765	512	1794	2345	1264	532	318	969	1.03	Ugarchin
	LOV38	Ябланица	4659	597	1436	1404	764	325	133	736	1.36	Yablanitsa
BG312	MON	Монтана	96416	11254	27224	30784	17347	6492	3315	630	1.59	Montana
	MON02	Берковица	11573	1350	3538	3892	1706	655	432	601	1.66	Berkovitsa
	MON04	Бойчиновци	6675	520	1427	2249	1596	612	271	685	1.46	Boychinovtsi
	MON07	Брусарци	4140	509	709	1241	1009	453	219	768	1.30	Brusartsi
	MON11	Вълчедръм	6976	389	1179	2350	1894	790	374	690	1.45	Valchedram
	MON12	Вършец	5699	635	1546	1746	961	439	372	676	1.48	Varshets
	MON14	Георги Дамяново	2660	203	541	851	603	312	150	898	1.11	Georgi Damyanovo
	MON24	Лом	17892	2661	5638	5704	2696	817	376	604	1.66	Lom

4. Жилища към 31.12.2010 г. по брой на стайте, статистически зони, статистически райони и по области и общини
Dwellings by number of rooms in statistical zone, statistical region and by district and municipality as of 31.12.2010

(Продължение)
(Continued)

(Брой)
(Number)

NUTS	EKATTE	Статистически зони Области Общини	Общо Total	Жилища по брой на стайте Dwellings by number of rooms						Жилища на 1000 души от населението Dwellings per 1000 persons of the population	Среден брой лица на едно жилище Average number of persons per one dwelling	Statistical zones, statistical regions, districts and municipalities
				едно- стайни 1 room	дву- стайни 2 rooms	три- стайни 3 rooms	четири- стайни 4 rooms	пет- стайни 5 rooms	с шест и повече стаи 6 and more rooms			
	MON26	Медковец	3345	264	322	854	1060	556	289	798	1.25	Medkovets
	MON29	Монтана	29875	3829	10648	9529	4137	1168	564	541	1.85	Montana
	MON36	Чипровци	3685	648	978	995	614	322	128	1010	0.99	Chiprovtsi
	MON38	Якимово	3896	246	698	1373	1071	368	140	875	1.14	Yakimovo
BG314	PVN	Плевен	148880	12951	45324	50737	26033	9016	4819	520	1.92	Pleven
	PVN03	Белене	5911	423	1850	1871	1021	436	310	554	1.81	Belene
	PVN08	Гулянци	7523	173	736	2435	2435	1036	708	573	1.75	Gulyantsi
	PVN10	Долна Митрополия	11593	472	1711	4606	2976	1264	564	555	1.80	Dolna Mitropolia
	PVN11	Долни Дъбник	7057	386	1245	2603	1716	738	369	496	2.02	Dolni Dabnik
	PVN23	Искър	4110	126	654	1746	1091	347	146	543	1.84	Iskar
	PVN39	Кнежа	7802	874	1953	2618	1513	517	327	534	1.87	Knezha
	PVN16	Левски	11198	741	2200	4173	2704	946	434	530	1.89	Levski
	PVN21	Никопол	6535	497	1383	2242	1513	600	300	630	1.59	Nikopol
	PVN24	Плевен	65819	7636	27268	21151	7114	1758	892	481	2.08	Pleven
	PVN27	Пордим	4347	135	962	1594	1062	392	202	625	1.60	Pordim
	PVN37	Червен бряг	16985	1488	5362	5698	2888	982	567	567	1.76	Cherven Bryag
BG32	BG32	Северен централен	475322	42971	141580	155290	90987	29985	14509	527	1.90	North Central
BG321	VTR	Велико Търново	145557	11152	40793	48303	32679	9285	3345	536	1.86	Veliko Tarnovo
	VTR04	Велико Търново	46458	4615	14877	15516	8571	2161	718	525	1.90	Veliko Tarnovo
	VTR06	Горна Оряховица	22831	1365	6554	7288	5813	1305	506	475	2.10	Gorna Oryahovitsa
	VTR13	Елена	8035	594	2179	3036	1617	449	160	784	1.28	Elena
	VTR14	Златарица	3007	86	539	1278	784	228	92	656	1.52	Zlataritsa
	VTR20	Лясковец	7386	375	1561	2410	1983	780	277	549	1.82	Lyaskovets
	VTR22	Павликени	15264	624	3278	5241	4278	1355	488	589	1.70	Pavlikeni
	VTR26	Полски Тръмбеш	9553	279	1649	3406	2948	1008	263	640	1.56	Polski Trambesh
	VTR28	Свищов	21930	2792	7433	5958	3991	1210	546	454	2.20	Svishtov
	VTR31	Стражица	8674	221	2101	3396	2125	604	227	600	1.67	Strazhitsa
	VTR32	Сухиндол	2419	201	622	774	569	185	68	815	1.23	Suhindol
BG322	GAB	Габрово	81439	8999	25482	26506	14946	3810	1696	637	1.57	Gabrovo
	GAB05	Габрово	40468	5220	15020	12578	5732	1341	577	610	1.64	Gabrovo
	GAB12	Дряново	7360	635	1904	2345	1795	468	213	714	1.40	Dryanovo
	GAB29	Севлиево	24918	2338	6096	8695	5731	1433	625	639	1.57	Sevlievo
	GAB35	Трявна	8693	806	2462	2888	1688	568	281	719	1.39	Tryavna
BG324	RAZ	Разград	62422	3672	16979	19548	13245	5594	3384	479	2.09	Razgrad
	RAZ11	Завет	4625	86	654	1564	1367	640	314	416	2.40	Zavet
	RAZ14	Исперих	9984	449	2025	3065	2660	1235	550	445	2.25	Ispernih
	RAZ16	Кубрат	9648	455	2394	3149	2131	909	610	489	2.04	Kubrat
	RAZ17	Лозница	4430	327	945	1539	897	403	319	465	2.15	Loznitsa
	RAZ26	Разград	26966	2107	9658	7976	4512	1628	1085	500	2.00	Razgrad
	RAZ29	Самуил	3462	84	672	1200	933	378	195	472	2.12	Samuil
	RAZ36	Цар Калоян	3307	164	631	1055	745	401	311	533	1.88	Tsar Kaloyan
BG323	RSE	Русе	126243	14718	43195	41509	17473	6313	3035	512	1.95	Ruse
	RSE03	Борово	3850	172	668	1359	1046	408	197	591	1.69	Borovo
	RSE04	Бяла	7306	413	1422	2430	1806	852	383	498	2.01	Byala



4. Жилища към 31.12.2010 г. по брой на стаите, статистически зони, статистически райони и по области и общини

Dwellings by number of rooms in statistical zone, statistical region and by district and municipality as of 31.12.2010

(Продължение)
(Continued)

(Брой)
(Number)

NUTS	EKATTE	Статистически зони Статистически райони Области Общини	Общо Total	Жилища по брой на стаите Dwellings by number of rooms						Жилища на 1000 души от населението Dwellings per 1000 persons of the population	Среден брой лица на едно жилище Average number of persons per one dwelling	Statistical zones, statistical regions, districts and municipalities
				едно- стайни 1 room	дву- стайни 2 rooms	три- стайни 3 rooms	четири- стайни 4 rooms	пет- стайни 5 rooms	шест и повече стаи 6 and more rooms			
	RSE05	Ветово	6153	311	1231	2138	1453	650	370	454	2.20	Vetovo
	RSE08	Две могили	5750	190	1012	2235	1398	651	264	570	1.75	Dve Mogili
	RSE13	Иваново	7785	299	1622	2364	1993	1021	486	778	1.28	Ivanovo
	RSE27	Русе	85537	13055	35553	27097	7302	1709	821	491	2.04	Ruse
	RSE33	Сливо поле	6153	229	1001	2342	1483	731	367	536	1.86	Slivo Pole
	RSE37	Ценово	3709	49	686	1544	992	291	147	619	1.62	Tsenovo
BG325	SLS	Силистра	59661	4430	15131	19424	12644	4983	3049	474	2.11	Silistra
	SLS01	Алфатар	1944	44	253	657	604	271	115	600	1.67	Alfatar
	SLS07	Главиница	5345	141	716	1826	1566	684	412	429	2.33	Glavinitza
	SLS10	Дулово	9476	265	1138	2277	2519	1956	1321	331	3.02	Dulovo
	SLS15	Кайнарджа	2510	73	460	1431	464	55	27	485	2.06	Kaynardzha
	SLS31	Силистра	28647	3344	10029	9009	4759	1036	470	531	1.88	Silistra
	SLS32	Ситово	3392	107	534	1292	947	347	165	591	1.69	Sitovo
	SLS34	Тутракан	8347	456	2001	2932	1785	634	539	502	1.99	Tutrakan
BG33	BG33	Североизточен	492554	50895	163504	168661	76972	19568	12954	501	0.50	North-East
BG331	VAR	Варна	234436	26845	85606	78852	30366	6832	5935	504	1.98	Varna
	VAR01	Аврен	6823	439	2241	2279	1264	340	260	755	1.32	Avren
	VAR02	Аксаково	12106	1069	4248	3548	2106	622	513	551	1.81	Aksakovo
	VAR04	Белослав	4559	570	1378	1657	580	183	191	405	2.47	Beloslav
	VAR05	Бяла	2816	347	931	849	412	117	160	772	1.30	Byala
	VAR06	Варна	162510	21046	64495	53756	17808	2805	2600	492	2.03	Varna
	VAR08	Ветрино	3747	67	821	1562	931	260	106	678	1.47	Vetrino
	VAR09	Вълчи дол	6597	276	1630	2460	1315	555	361	612	1.64	Valchi Dol
	VAR14	Девня	3936	203	1467	1302	611	201	152	428	2.34	Devnya
	VAR13	Долни чифлик	8203	841	2366	2831	1068	494	603	429	2.33	Dolni Chiflik
	VAR16	Дългопол	6416	240	1239	2715	1179	517	526	452	2.21	Dalgopol
	VAR24	Провадия	12494	1331	3308	4474	2535	570	276	551	1.82	Provadia
	VAR26	Суворово	4229	416	1482	1419	557	168	187	553	1.81	Suvorovo
BG332	DOB	Добрич	99391	8444	30389	38312	16340	3711	2195	503	1.99	Dobrich
	DOB03	Балчик	12851	1117	3956	3896	2132	861	889	590	1.69	Balchik
	DOB12	Генерал Тошево	9547	336	1783	5194	1742	350	142	587	1.70	General Toshevo
	DOB28	Добрич	40415	5185	16107	12709	5530	648	236	439	2.28	Dobrich
	DOB15	Добрич-селска	14568	601	4126	6721	2390	514	216	610	1.64	Dobrich
	DOB17	Каварна	7745	649	1994	2904	1583	372	243	495	2.02	Kavarna
	DOB20	Крушари	2936	136	537	1510	542	156	55	574	1.74	Krushari
	DOB27	Тервел	7821	218	1186	3773	1718	623	303	452	2.21	Tervel
	DOB29	Шабла	3508	202	700	1605	703	187	111	648	1.54	Shabla
BG334	TGV	Търговище	67270	4887	20116	23620	12742	3981	1924	526	1.90	Targovishte
	TGV02	Антоново	4289	248	1096	1773	777	270	125	671	1.49	Antonovo
	TGV22	Омуртаг	9428	560	2424	3704	1663	680	397	396	2.52	Omurtag
	TGV23	Опака	3036	141	497	845	697	445	411	447	2.24	Opaka
	TGV24	Попово	19510	930	5078	6865	4528	1471	638	630	1.59	Popovo
	TGV35	Търговище	31007	3008	11021	10433	5077	1115	353	518	1.93	Targovishte
BG333	SHU	Шумен	91457	10719	27393	27877	17524	5044	2900	476	2.10	Shumen

4. Жилища към 31.12.2010 г. по брой на стаите, статистически зони, статистически райони и по области и общини
Dwellings by number of rooms in statistical zone, statistical region and by district and municipality as of 31.12.2010

(Продължение)
(Continued)

(Брой)
(Number)

NUTS	EKATTE	Статистически зони Статистически райони Области Общини	Общо Total	Жилища по брой на стаите Dwellings by number of rooms						Жилища на 1000 души от населението Dwellings per 1000 persons of the population	Среден брой лица на едно жилище Average number of persons per one dwelling	Statistical zones, statistical regions, districts and municipalities
				едно- стайни 1 room	дву- стайни 2 rooms	три- стайни 3 rooms	четири- стайни 4 rooms	пет- стайни 5 rooms	с шест и повече стаи 6 and more rooms			
	SHU23	Велики Преслав	7641	761	1767	2361	1703	632	417	506	1.98	Veliki Preslav
	SHU07	Венец	3413	223	782	918	724	446	320	499	2.01	Venets
	SHU10	Върбица	4586	800	1371	1345	603	241	226	444	2.25	Varbitsa
	SHU18	Каолиново	4755	163	736	1419	1162	782	493	388	2.58	Kaolinovo
	SHU19	Каспичан	4702	408	1422	1592	866	269	145	541	1.85	Kaspichan
	SHU21	Никола Козлево	2797	73	415	1080	759	319	151	441	2.27	Nikola Kozlevo
	SHU22	Нови пазар	8926	921	2555	2835	1933	459	223	487	2.05	Novi pazar
	SHU25	Смядово	4504	562	1510	1478	647	183	124	622	1.61	Smyadovo
	SHU11	Хитрино	4073	309	1061	1284	790	421	208	650	1.54	Hitrino
	SHU30	Шумен	46060	6499	15774	13565	8337	1292	593	457	2.19	Shumen
BG34	BG34	Югоизточен	563504	63444	204230	175864	79694	24078	16194	509	1.96	South-East
BG341	BGS	Бургас	222743	25382	85705	69153	27530	8214	6759	529	1.89	Burgas
	BGS01	Айтос	12615	1438	4008	4050	2194	513	412	416	2.40	Aytos
	BGS04	Бургас	98341	11191	45136	30240	8981	1599	1194	476	2.10	Burgas
	BGS08	Камено	6713	882	1899	2105	996	464	367	554	1.81	Kameno
	BGS09	Карнобат	14110	1093	4745	5127	2070	681	394	542	1.85	Karnobat
	BGS12	Малко Търново	3827	412	1867	1071	279	118	80	1029	0.97	Malko Tarnovo
	BGS15	Несебър	19100	2457	6732	5267	2543	852	1249	716	1.40	Nesebar
	BGS17	Поморие	14466	1161	4754	4868	2482	678	523	532	1.88	Pomorie
	BGS27	Приморско	5548	1509	1741	1199	643	293	163	777	1.29	Primorsko
	BGS18	Руен	10385	1073	3054	3570	1467	598	623	372	2.69	Ruen
	BGS21	Созопол	14065	2003	5109	3770	1683	836	664	919	1.09	Sozopol
	BGS06	Средец	11223	1265	3609	3690	1708	551	400	703	1.42	Sredets
	BGS23	Сунгурларе	7111	428	1509	2575	1418	687	494	561	1.78	Sungurlare
	BGS13	Царево	5239	470	1542	1621	1066	344	196	557	1.80	Tsarevo
BG342	SLV	Сливен	92931	12109	32530	26298	13943	5065	2986	460	2.17	Sliven
	SLV11	Котел	9161	1363	2644	2700	1438	671	345	461	2.17	Kotel
	SLV16	Нова Загора	18941	1878	5720	6211	3177	1309	646	460	2.18	Nova Zagora
	SLV20	Сливен	59073	8170	22792	15751	8290	2468	1602	466	2.15	Sliven
	SLV24	Твърдица	5756	698	1374	1636	1038	617	393	406	2.46	Tvarditsa
BG344	SZR	Стара Загора	172066	17446	57618	56705	29496	6559	4242	495	2.02	Stara Zagora
	SZR04	Братя Даскалови	6819	407	2128	2303	1348	400	233	708	1.41	Bratya Daskalovi
	SZR37	Гурково	2168	105	328	688	555	317	175	414	2.41	Gurkovo
	SZR07	Гълъбово	6597	315	1539	1809	1411	691	832	468	2.14	Galabovo
	SZR12	Казанлък	37923	3897	13922	12711	5497	1241	655	502	1.99	Kazanlak
	SZR22	Мъглиж	6744	594	1945	2150	1299	490	266	560	1.78	Maglizh
	SZR38	Николаево	2043	87	515	860	374	151	56	424	2.36	Nikolaevo
	SZR23	Опан	2979	210	1058	769	589	212	141	852	1.17	Opan
	SZR24	Павел баня	7587	794	2042	2797	1230	413	311	522	1.92	Pavel Banya
	SZR27	Раднево	11497	1280	4677	2848	1661	513	518	533	1.88	Radnevo
	SZR31	Стара Загора	75435	8929	25458	25222	13247	1755	824	462	2.17	Stara Zagora
	SZR36	Чирпан	12274	828	4006	4548	2285	376	231	532	1.88	Chirpan
BG343	JAM	Ямбол	75764	8507	28377	23708	8725	4240	2207	558	1.79	Yambol
	JAM03	Болярово	3905	272	1115	1247	639	500	132	880	1.14	Bolyarovo



4. Жилища към 31.12.2010 г. по брой на стаите, статистически зони, статистически райони и по области и общини

Dwellings by number of rooms in statistical zone, statistical region and by district and municipality as of 31.12.2010

(Продължение)
(Continued)

(Брой)
(Number)

NUTS	EKATTE	Статистически зони Статистически райони Области Общини	Общо Total	Жилища по брой на стаите Dwellings by number of rooms						Жилища на 1000 души от населението Dwellings per 1000 persons of the population	Среден брой лица на едно жилище Average number of persons per one dwelling	Statistical zones, statistical regions, districts and municipalities
				едно- стайни 1 room	дву- стайни 2 rooms	три- стайни 3 rooms	четири- стайни 4 rooms	пет- стайни 5 rooms	шест и повече стаи 6 and more rooms			
	JAM07	Елхово	10464	1034	3903	3351	1187	706	283	641	1.56	Elhovo
	JAM22	Стралджа	7952	858	2264	2600	1257	621	352	594	1.68	Straldzha
	JAM25	Тунджа	17089	1195	3906	5778	2897	2063	1250	660	1.52	Tundzha
	JAM26	Ямбол	36354	5148	17189	10732	2745	350	190	480	2.08	Yambol
BG4	BG4	Югозападна и Южна централна България	1743552	230615	603156	545513	225276	77821	61171	481	2.08	South-West and South Central Bulgaria
BG41	BG41	Югозападен	1039167	159480	390638	318025	107630	37935	25459	492	2.03	South-West
BG413	BLG	Благоевград	132988	14988	38622	39674	21393	10627	7684	408	2.45	Blagoevgrad
	BLG01	Банско	5628	292	1580	1612	921	650	573	448	2.23	Bansko
	BLG02	Белица	3331	327	836	753	535	349	531	351	2.85	Belitsa
	BLG03	Благоевград	32019	5156	11139	10107	4364	923	330	417	2.40	Blagoevgrad
	BLG11	Гоце Делчев	12133	1308	3737	3805	1711	941	631	386	2.59	Gotse Delchev
	BLG13	Гърмен	4587	234	855	1008	898	919	673	317	3.15	Garmen
	BLG28	Кресна	2908	398	890	766	383	273	198	530	1.89	Kresna
	BLG33	Петрич	21378	1941	5396	6781	4195	1682	1383	386	2.59	Petrich
	BLG37	Разлог	8991	903	2564	2849	1450	784	441	423	2.36	Razlog
	BLG40	Сандански	18830	2235	5351	6260	3034	1239	711	457	2.19	Sandanski
	BLG42	Сатовча	4626	226	522	855	1058	1190	775	272	3.68	Satovcha
	BLG44	Симитли	7261	1013	2497	1955	999	416	381	494	2.03	Simitli
	BLG49	Струмяни	3539	340	1313	1022	515	196	153	612	1.64	Strumyani
	BLG52	Хаджидимово	4020	105	757	1010	807	733	608	403	2.48	Hadzhidimovo
	BLG53	Якоруда	3737	510	1185	891	523	332	296	363	2.76	Yakoruda
BG415	KNL	Кюстендил	90290	11898	31974	27991	11443	4073	2911	631	1.58	Kyustendil
	KNL04	Бобов дол	7148	982	2673	2041	883	319	250	750	1.33	Bobovdol
	KNL05	Бобошево	3074	243	1105	997	477	157	95	991	1.01	Boboshevo
	KNL48	Дупница	24135	3095	8181	8057	3038	966	798	510	1.96	Dupnitsa
	KNL27	Кочериново	4262	610	1199	1367	627	294	165	733	1.36	Kocherinovo
	KNL29	Кюстендил	37194	5112	13859	11448	4339	1450	986	600	1.67	Kyustendil
	KNL31	Невестино	5876	863	2274	1774	696	162	107	1892	0.53	Nevestino
	KNL38	Рила	2324	239	631	785	409	171	89	690	1.45	Rila
	KNL41	Сапарева баня	3823	287	779	1029	835	506	387	481	2.08	Sapareva Banya
	KNL50	Трекляно	2454	467	1273	493	139	48	34	2489	0.40	Treklyano
BG414	PER	Перник	98904	14019	39737	26982	10834	4681	2651	734	1.36	Pernik
	PER08	Брезник	8535	1368	2942	2183	1243	522	277	1137	0.88	Breznik
	PER19	Земен	5136	670	2206	1295	628	202	135	1487	0.67	Zemen
	PER22	Ковачевци	3913	634	1438	947	542	240	112	1410	0.71	Kovachevtsi
	PER32	Перник	52873	8152	22191	14521	4702	2044	1263	557	1.79	Pernik
	PER36	Радомир	20119	2095	7785	5757	2654	1211	617	954	1.05	Radomir
	PER51	Трън	8328	1100	3175	2279	1065	462	247	1676	0.60	Tran
BG412	SFO	София	180356	24477	62551	50414	25832	10612	6470	720	1.39	Sofia
	SFO54	Антон	866	23	168	233	247	138	57	530	1.89	Anton
	SFO06	Божурище	6863	746	2164	2166	1101	452	234	844	1.18	Bozhurishte
	SFO07	Ботевград	18675	2287	6571	5522	2767	1021	507	557	1.80	Botevgrad

4. Жилища към 31.12.2010 г. по брой на стаите, статистически зони, статистически райони и по области и общини
Dwellings by number of rooms in statistical zone, statistical region and by district and municipality as of 31.12.2010

(Продължение)
(Continued)

(Брой)
(Number)

NUTS	EKATTE	Статистически зони Области Общини	Общо Total	Жилища по брой на стаите Dwellings by number of rooms						Жилища на 1000 души от населението Dwellings per 1000 persons of the population	Среден брой лица на едно жилище Average number of persons per one dwelling	Statistical zones, statistical regions, districts and municipalities
				едно- стайни 1 room	дву- стайни 2 rooms	три- стайни 3 rooms	четири- стайни 4 rooms	пет- стайни 5 rooms	с шест и повече стаи 6 and more rooms			
	SF009	Годеч	6428	812	2577	1689	900	246	204	1199	0.83	Godech
	SF010	Горна Малина	7104	862	1975	1968	1238	650	411	1091	0.92	Gorna Malina
	SF059	Долна баня	2098	348	788	567	233	109	53	450	2.22	Dolna Banyya
	SF016	Драгоман	7293	898	2576	2081	1015	411	312	1302	0.77	Dragoman
	SF017	Елин Пелин	13658	2045	4068	3953	2051	903	638	588	1.70	Elin Pelin
	SF018	Етрополе	7384	601	2598	2440	1207	374	164	585	1.71	Etropole
	SF047	Златица	3491	501	1126	1028	487	236	113	598	1.67	Zlatitsa
	SF020	Ихтиман	11612	1651	3809	3616	1604	570	362	631	1.59	Ihtiman
	SF024	Копривщица	1674	231	299	404	374	207	159	704	1.42	Koprivshitsa
	SF025	Костенец	7955	1229	2494	2313	1134	508	277	613	1.63	Kostenets
	SF026	Костинброд	12348	1753	4355	3188	1828	744	480	708	1.41	Kostinbrod
	SF056	Мирково	2950	403	983	853	468	167	76	1120	0.89	Mirkovo
	SF055	Пирдоп	3831	325	1285	1148	572	320	181	451	2.22	Pirdop
	SF034	Правец	6648	814	2546	1978	833	322	155	764	1.31	Pravets
	SF039	Самоков	23305	3068	8346	6265	3273	1512	841	618	1.62	Samokov
	SF043	Своге	27694	4760	11225	6619	3170	1098	822	1249	0.80	Svoge
	SF045	Сливница	6619	812	2093	1884	1016	461	353	704	1.42	Slivnitsa
	SF057	Чавдар	868	103	191	234	201	93	46	659	1.52	Chavdar
	SF058	Челопеч	992	205	314	265	113	70	25	584	1.71	Chelopech
BG411	SOF	София (столица)	536629	94098	217754	172964	38128	7942	5743	426	2.35	Sofia cap.
	SOF46	Столична	536629	94098	217754	172964	38128	7942	5743	426	2.35	Stolichna
BG42	BG42	Южен централен	704385	71135	212518	227488	117646	39886	35712	465	2.15	South Central
BG425	KRZ	Кърджали	76710	5394	19106	21515	16262	5903	8530	500	2.00	Kardzhali
	KRZ02	Ардино	7306	706	1764	1984	1442	658	752	595	1.68	Ardino
	KRZ08	Джебел	5255	223	1122	1295	1408	495	712	641	1.56	Dzhebel
	KRZ14	Кирково	10715	465	1230	2654	2726	1481	2159	495	2.02	Kirkovo
	KRZ15	Крумовеград	10058	375	1734	2699	2787	881	1582	572	1.75	Krumovgrad
	KRZ16	Кърджали	31407	2848	10214	9147	5633	1293	2272	459	2.18	Kardzhali
	KRZ21	Момчилград	8059	605	2113	2394	1442	725	780	505	1.98	Momchilgrad
	KRZ35	Черноочене	3910	172	929	1342	824	370	273	410	2.44	Chernoouchene
BG423	PAZ	Пазарджик	130464	14874	41452	39623	21002	7657	5856	453	2.21	Pazardzhik
	PAZ03	Батак	3575	422	1025	1120	664	234	110	575	1.74	Batak
	PAZ04	Белово	5674	561	1503	1799	1110	441	260	626	1.60	Belovo
	PAZ06	Брацигово	6077	765	1813	2064	942	333	160	603	1.66	Bratsigovo
	PAZ08	Велинград	15212	1626	4167	4594	2601	894	1330	368	2.72	Velingrad
	PAZ14	Лесичово	3978	728	1498	1086	455	138	73	699	1.43	Lesichovo
	PAZ19	Пазарджик	52552	6078	19306	16312	7131	2462	1263	436	2.29	Pazardzhik
	PAZ20	Панагюрище	13736	1565	4232	3940	2331	907	761	534	1.87	Panagyurishte
	PAZ21	Пещера	8602	735	2628	2641	1891	446	261	399	2.51	Peshtera
	PAZ24	Ракитово	5792	901	1543	1481	887	398	582	376	2.66	Rakitovo
	PAZ29	Септември	11966	1129	2951	3807	2384	1029	666	442	2.26	Septemvri
	PAZ32	Стрелча	3300	364	786	779	606	375	390	623	1.60	Strelcha
BG421	PDV	Пловдив	308399	31514	95931	104402	49788	14746	12018	443	2.26	Plovdiv
	PDV01	Асеновград	27460	1786	6753	8891	7311	1646	1073	425	2.35	Asenovgrad



4. Жилища към 31.12.2010 г. по брой на стаите, статистически зони, статистически райони и по области и общини

Dwellings by number of rooms in statistical zone, statistical region and by district and municipality as of 31.12.2010

(Продължение и край)
(Continued and end)

(Брой)
(Number)

NUTS	EKATTE	Статистически зони Статистически райони Области Общини	Общо Total	Жилища по брой на стаите Dwellings by number of rooms						Жилища на 1000 души от населението Dwellings per 1000 persons of the population	Среден брой лица на едно жилище Average number of persons per one dwelling	Statistical zones, statistical regions, districts and municipalities
				едно- стайни 1 room	дву- стайни 2 rooms	три- стайни 3 rooms	четири- стайни 4 rooms	пет- стайни 5 rooms	с шест и повече стаи 6 and more rooms			
	PDV07	Брезово	6761	324	1965	2196	1669	338	269	873	1.15	Brezovo
	PDV12	Калояново	7253	267	1758	2321	1490	680	737	591	1.69	Kaloyanovo
	PDV13	Карлово	25591	2679	7624	7665	4743	1611	1269	477	2.10	Karlovo
	PDV39	Кричим	3569	828	1107	979	462	109	84	422	2.37	Krichim
	PDV42	Куклен	4320	535	1338	1187	743	302	215	667	1.50	Kuklen
	PDV15	Лъки	2536	440	1000	428	417	148	103	767	1.30	Laki
	PDV17	Марица	12372	832	3059	3514	2018	1401	1548	393	2.54	Maritsa
	PDV40	Перущица	2364	399	538	666	491	177	93	459	2.18	Perushtitsa
	PDV22	Пловдив	140147	17648	49882	52692	17268	1990	667	403	2.48	Plovdiv
	PDV23	Първомай	13035	739	3537	4940	2131	824	864	476	2.10	Parvomay
	PDV25	Раковски	10039	644	2054	3079	1663	937	1662	381	2.63	Rakovski
	PDV26	Родопи	18365	1413	4689	5913	3503	1670	1177	578	1.73	Rodopi
	PDV28	Садово	6524	597	1610	1748	1141	753	675	420	2.38	Sadovo
	PDV43	Сопот	4951	940	1818	1298	516	215	164	489	2.05	Sopot
	PDV41	Стамболийски	7739	719	2168	2594	1352	484	422	375	2.67	Stamboliyski
	PDV33	Съединение	5710	257	1497	1893	965	631	467	522	1.92	Saedinenie
	PDV37	Хисаря	9663	467	3534	2398	1905	830	529	757	1.32	Hisarya
BG424	SML	Смолян	64838	8087	20533	19072	10046	3936	3164	529	1.89	Smolyan
	SML02	Баните	4025	533	1418	1046	606	229	193	844	1.19	Banite
	SML05	Борино	1434	203	355	447	209	101	119	407	2.46	Borino
	SML09	Девин	7190	792	2454	2306	1082	262	294	555	1.80	Devin
	SML10	Доспат	2853	258	647	573	485	521	369	306	3.27	Dospat
	SML11	Златоград	6173	946	2213	1517	772	398	327	510	1.96	Zlatograd
	SML16	Мадан	6498	1222	2810	1397	574	254	241	521	1.92	Madan
	SML18	Неделино	3347	378	998	910	417	277	367	456	2.19	Nedelino
	SML27	Рудозем	4699	552	2091	1108	553	213	182	486	2.06	Rudozem
	SML31	Смолян	23304	2771	6237	7937	4262	1293	804	547	1.83	Smolyan
	SML38	Чепеларе	5315	432	1310	1831	1086	388	268	677	1.48	Chepelare
BG422	HKV	Хасково	123974	11266	35496	42876	20548	7644	6144	490	2.04	Haskovo
	HKV09	Димитровград	28527	3240	9187	9465	4022	1445	1168	511	1.96	Dimitrovgrad
	HKV11	Ивайловград	4379	269	1334	1350	805	309	312	662	1.51	Ivaylovgrad
	HKV17	Любимец	4873	285	850	1820	1080	442	396	474	2.11	Lyubimets
	HKV18	Маджарово	1771	435	506	481	197	93	59	953	1.05	Madzharovo
	HKV19	Минерални бани	2886	191	776	1036	341	281	261	440	2.27	Mineralni Bani
	HKV28	Свиленград	11039	935	2906	3911	1791	908	588	463	2.16	Svilengrad
	HKV29	Симеоновград	4613	380	1533	1545	605	265	285	501	1.99	Simeonovgrad
	HKV30	Стамболово	3338	48	386	1225	889	341	449	552	1.81	Stambolovo
	HKV32	Тополовград	8085	515	1951	3156	1246	624	593	687	1.46	Topolovgrad
	HKV33	Харманли	12342	833	3315	4310	2235	895	754	487	2.05	Harmanli
	HKV34	Хасково	42121	4135	12752	14577	7337	2041	1279	440	2.27	Haskovo

5. Въведени в експлоатация сгради, жилища и полезна жилищна площ през 2010 г. по статистически зони, статистически райони и по области и общини

Residential buildings and dwellings completed and useful floor space by statistical zone, statistical region and by district and municipality in 2010

NUTS	EKATTE	Статистически зони Статистически райони Области Общини	Сгради - брой Residential buildings - number			Жилища - брой Dwellings - number	Полезна площ - м ² Useful floor space - sq. m			Statistical zones, statistical regions, districts and municipalities
			общо Total	нови New	разширени Extended		общо Total	жилищна Living	обслужваща Service	
BG	BG	Общо за страната	2350	2187	163	15771	1189736	744064	445672	Total
BG3	BG3	Северна и Югоизточна България	1608	1519	89	11289	858889	525378	333511	North and South-East Bulgaria
BG31	BG31	Северозападен	175	160	15	743	53348	34660	18688	North-West
BG311	VID	Видин	14	14	-	114	8951	4598	4353	Vidin
	VID01	Белоградчик	-	-	-	-	-	-	-	Belogradchik
	VID03	Бойница	-	-	-	-	-	-	-	Boynitsa
	VID06	Брегово	-	-	-	-	-	-	-	Bregovo
	VID09	Видин	14	14	-	114	8951	4598	4353	Vidin
	VID15	Грамада	-	-	-	-	-	-	-	Gramada
	VID16	Димово	-	-	-	-	-	-	-	Dimovo
	VID22	Кула	-	-	-	-	-	-	-	Kula
	VID25	Макреш	-	-	-	-	-	-	-	Makresh
	VID30	Ново село	-	-	-	-	-	-	-	Novo Selo
	VID33	Ружинци	-	-	-	-	-	-	-	Ruzhintsi
	VID37	Чупрене	-	-	-	-	-	-	-	Chuprene
BG313	VRC	Враца	32	29	3	153	9775	6198	3577	Vratsa
	VRC05	Борован	-	-	-	-	-	-	-	Borovan
	VRC08	Бяла Слатина	5	4	1	15	1465	811	654	Byala Slatina
	VRC10	Враца	23	21	2	126	7208	4620	2588	Vratsa
	VRC20	Козлодуй	-	-	-	-	-	-	-	Kozloduy
	VRC21	Криводол	-	-	-	-	-	-	-	Krivodol
	VRC27	Мездра	4	4	-	12	1102	767	335	Mezdra
	VRC28	Мизия	-	-	-	-	-	-	-	Mizia
	VRC31	Оряхово	-	-	-	-	-	-	-	Oryahovo
	VRC32	Роман	-	-	-	-	-	-	-	Roman
	VRC35	Хайредин	-	-	-	-	-	-	-	Hayredin
BG315	LOV	Ловеч	53	49	4	68	6388	4209	2179	Lovech
	LOV02	Априлци	10	10	-	10	1128	725	403	Apriltsi
	LOV17	Летница	-	-	-	-	-	-	-	Letnitsa
	LOV18	Ловеч	4	4	-	4	703	361	342	Lovech
	LOV19	Луковит	1	1	-	1	93	63	30	Lukovit
	LOV33	Тетевен	15	13	2	15	1500	986	514	Teteven
	LOV34	Троян	14	12	2	28	2239	1572	667	Troyan
	LOV36	Угърчин	-	-	-	-	-	-	-	Ugarchin
	LOV38	Ябланица	9	9	-	10	725	502	223	Yablanitsa
BG312	MON	Монтана	19	14	5	79	6065	4260	1805	Montana
	MON02	Берковица	1	1	-	1	204	172	32	Berkovitsa
	MON04	Бойчиновци	-	-	-	-	-	-	-	Boychinovtsi
	MON07	Брусарци	-	-	-	-	-	-	-	Brusartsi
	MON11	Вълчедръм	-	-	-	-	-	-	-	Valchedram
	MON12	Вършец	3	2	1	4	434	242	192	Varshets
	MON14	Георги Дамяново	-	-	-	-	-	-	-	Georgi Damyanovo
	MON24	Лом	2	2	-	2	199	136	63	Lom
	MON26	Медковец	-	-	-	-	-	-	-	Medkovets
	MON29	Монтана	13	9	4	72	5228	3710	1518	Montana

5. Въведени в експлоатация сгради, жилища и полезна жилищна площ през 2010 г. по статистически зони, статистически райони и по области и общини

Residential buildings and dwellings completed and useful floor space by statistical zone, statistical region and by district and municipality in 2010

(Продължение)

(Continued)

NUTS	EKATTE	Статистически зони Статистически райони Общини	Сгради - брой Residential buildings - number			Жилища - брой Dwellings - number	Полезна площ - м ² Useful floor space - sq. m			Statistical zones, statistical regions, districts and municipalities
			общо Total	нови New	разширени Extended		общо Total	жилищна Living	обслужваща Service	
	MON36	Чипровци	-	-	-	-	-	-	-	Chiprovtsi
	MON38	Якимово	-	-	-	-	-	-	-	Yakimovo
BG314	PVN	Плевен	57	54	3	329	22169	15395	6774	Pleven
	PVN03	Белене	-	-	-	-	-	-	-	Belene
	PVN08	Гулянци	-	-	-	-	-	-	-	Gulyantsi
	PVN10	Долна Митрополия	1	1	-	1	109	42	67	Dolna Mitropolia
	PVN11	Долни Дъбник	-	-	-	-	-	-	-	Dolni Dabnik
	PVN23	Искър	-	-	-	-	-	-	-	Iskar
	PVN39	Кнежа	-	-	-	-	-	-	-	Knezha
	PVN16	Левски	2	2	-	2	495	277	218	Levski
	PVN21	Никопол	-	-	-	-	-	-	-	Nikopol
	PVN24	Плевен	49	48	1	321	20594	14430	6164	Pleven
	PVN27	Пордим	-	-	-	-	-	-	-	Pordim
	PVN37	Червен бряг	5	3	2	5	971	646	325	Cherven Bryag
BG32	BG32	Северен централен	252	219	33	1738	134992	77661	57331	North Central
BG321	VTR	Велико Търново	120	101	19	890	62098	38653	23445	Veliko Tarnovo
	VTR04	Велико Търново	66	56	10	769	50650	32535	18115	Veliko Tarnovo
	VTR06	Горна Оряховица	13	13	-	17	1775	1054	721	Gorna Oryahovitsa
	VTR13	Елена	14	10	4	14	1786	793	993	Elena
	VTR14	Златарица	-	-	-	-	-	-	-	Zlataritsa
	VTR20	Лясковец	8	5	3	8	1840	761	1079	Lyaskovets
	VTR22	Павликени	-	-	-	-	-	-	-	Pavlikeni
	VTR26	Полски Тръмбеш	3	3	-	3	360	235	125	Poliski Trambesh
	VTR28	Свищов	14	13	1	77	5555	3190	2365	Svishtov
	VTR31	Стражица	1	1	-	1	75	56	19	Strazhitsa
	VTR32	Сухиндол	1	0	1	1	57	29	28	Suhindol
BG322	GAB	Габрово	55	52	3	184	23214	9913	13301	Gabrovo
	GAB05	Габрово	25	25	-	111	17306	6186	11120	Gabrovo
	GAB12	Дряново	7	7	-	7	790	384	406	Dryanovo
	GAB29	Севлиево	19	17	2	62	4654	3098	1556	Sevlievo
	GAB35	Трявна	4	3	1	4	464	245	219	Tryavna
BG324	RAZ	Разград	13	11	2	55	3957	2420	1537	Razgrad
	RAZ11	Завет	-	-	-	-	-	-	-	Zavet
	RAZ14	Исперих	-	-	-	-	-	-	-	Isperih
	RAZ16	Кубрат	1	1	-	1	110	70	40	Kubrat
	RAZ17	Лозница	-	-	-	-	-	-	-	Loznitsa
	RAZ26	Разград	12	10	2	54	3847	2350	1497	Razgrad
	RAZ29	Самуил	-	-	-	-	-	-	-	Samuil
	RAZ36	Цар Калоян	-	-	-	-	-	-	-	Tsar Kaloyan
BG323	RSE	Русе	45	44	1	542	39070	23408	15662	Ruse
	RSE03	Борово	-	-	-	-	-	-	-	Borovo
	RSE04	Бяла	-	-	-	-	-	-	-	Byala
	RSE05	Ветово	-	-	-	-	-	-	-	Vetovo
	RSE08	Две могили	-	-	-	-	-	-	-	Dve Mogili
	RSE13	Иваново	5	4	1	5	1232	516	716	Ivanovo
	RSE27	Русе	40	40	-	537	37838	22892	14946	Ruse

5. Въведени в експлоатация сгради, жилища и полезна жилищна площ през 2010 г. по статистически зони, статистически райони и по области и общини

Residential buildings and dwellings completed and useful floor space by statistical zone, statistical region and by district and municipality in 2010

(Продължение)
(Continued)

NUTS	EKATTE	Статистически зони Статистически райони Области Общини	Сгради - брой Residential buildings - number			Жилища - брой Dwellings - number	Полезна площ - м ² Useful floor space - sq. m			Statistical zones, statistical regions, districts and municipalities
			общо Total	нови New	разширени Extended		общо Total	жилищна Living	обслужваща Service	
	RSE33	Сливо поле	-	-	-	-	-	-	-	Slivo Pole
	RSE37	Ценово	-	-	-	-	-	-	-	Tsenovo
BG325	SLS	Силистра	19	11	8	67	6653	3267	3386	Silistra
	SLS01	Алфатар	-	-	-	-	-	-	-	Alfatar
	SLS07	Главиница	-	-	-	-	-	-	-	Glavinitsa
	SLS10	Дулово	2	0	2	2	192	110	82	Dulovo
	SLS15	Кайнарджа	-	-	-	-	-	-	-	Kaynardzha
	SLS31	Силистра	15	10	5	63	6102	2946	3156	Silistra
	SLS32	Ситово	-	-	-	-	-	-	-	Sitovo
	SLS34	Тутракан	2	1	1	2	359	211	148	Tutrakan
BG33	BG33	Североизточен	648	626	22	4156	349095	210797	138298	North-East
BG331	VAR	Варна	458	445	13	3473	282631	172951	109680	Varna
	VAR01	Аврен	31	30	1	34	4556	2665	1891	Avren
	VAR02	Аксаково	23	23	-	46	4758	2840	1918	Aksakovo
	VAR04	Белослав	7	4	3	16	1809	998	811	Beloslav
	VAR05	Бяла	19	19	-	211	13943	7132	6811	Byala
	VAR06	Варна	336	328	8	3123	252012	155712	96300	Varna
	VAR08	Ветрино	2	2	-	2	270	220	50	Vetrino
	VAR09	Вълчи дол	-	-	-	-	-	-	-	Valchi Dol
	VAR14	Девня	1	1	-	1	140	63	77	Devnya
	VAR13	Долни чифлик	9	9	-	10	1433	1039	394	Dolni Chiflik
	VAR16	Дългопол	12	12	-	12	1478	759	719	Dalgopol
	VAR24	Провадия	3	3	-	3	310	211	99	Provadia
	VAR26	Суворово	15	14	1	15	1922	1312	610	Suvorovo
BG332	DOB	Добрич	143	138	5	438	46583	26053	20530	Dobrich
	DOB03	Балчик	82	78	4	232	27790	15622	12168	Balchik
	DOB12	Генерал Тошево	4	4	-	4	491	384	107	General Toshevo
	DOB28	Добрич	24	24	-	118	9967	5140	4827	Dobrich
	DOB15	Добрич-селска	10	9	1	10	1161	677	484	Dobrich
	DOB17	Каварна	16	16	-	67	6169	3841	2328	Kavarna
	DOB20	Крушари	-	-	-	-	-	-	-	Krushari
	DOB27	Тервел	-	-	-	-	-	-	-	Tervel
	DOB29	Шабла	7	7	-	7	1005	389	616	Shabla
BG334	TGV	Търговище	24	23	1	185	14292	8325	5967	Targovishte
	TGV02	Антоново	4	4	-	7	638	422	216	Antonovo
	TGV22	Омуртаг	-	-	-	-	-	-	-	Omurtag
	TGV23	Опака	-	-	-	-	-	-	-	Opaka
	TGV24	Попово	-	-	-	-	-	-	-	Popovo
	TGV35	Търговище	20	19	1	178	13654	7903	5751	Targovishte
BG333	SHU	Шумен	23	20	3	60	5589	3468	2121	Shumen
	SHU23	Велики Преслав	3	3	-	3	823	331	492	Veliki Preslav
	SHU07	Венец	-	-	-	-	-	-	-	Venets
	SHU10	Върбица	-	-	-	-	-	-	-	Varbitsa
	SHU18	Каолиново	-	-	-	-	-	-	-	Kaolinovo
	SHU19	Каспичан	-	-	-	-	-	-	-	Kaspichan
	SHU21	Никола Козлево	-	-	-	-	-	-	-	Nikola Kozlevo

5. Въведени в експлоатация сгради, жилища и полезна жилищна площ през 2010 г. по статистически зони, статистически райони и по области и общини

Residential buildings and dwellings completed and useful floor space by statistical zone, statistical region and by district and municipality in 2010

(Продължение)

(Continued)

NUTS	EKATTE	Статистически зони Статистически райони Области Общини	Сгради - брой Residential buildings - number			Жилища - брой Dwellings - number	Полезна площ - м ² Useful floor space - sq. m			Statistical zones, statistical regions, districts and municipalities
			общо Total	нови New	разширени Extended		общо Total	жилищна Living	обслужваща Service	
	SHU22	Нови пазар	1	1	-	1	63	38	25	Novi pazar
	SHU25	Смядово	-	-	-	-	-	-	-	Smyadovo
	SHU11	Хитрино	-	-	-	-	-	-	-	Hitrino
	SHU30	Шумен	19	16	3	56	4703	3099	1604	Shumen
BG34	BG34	Югоизточен	533	514	19	4652	321454	202260	119194	South-East
BG341	BGS	Бургас	404	395	9	4002	270912	168469	102443	Burgas
	BGS01	Айтос	11	11	-	41	2583	1465	1118	Aytos
	BGS04	Бургас	111	110	1	1331	85714	54394	31320	Burgas
	BGS08	Камено	4	4	-	5	588	317	271	Kameno
	BGS09	Карнобат	2	2	-	7	469	274	195	Karnobat
	BGS12	Малко Търново	3	2	1	3	311	216	95	Malko Tarnovo
	BGS15	Несебър	93	91	2	782	61621	36097	25524	Nesebar
	BGS17	Поморие	54	54	-	548	32901	19491	13410	Pomorie
	BGS27	Приморско	31	28	3	466	18188	13647	4541	Primorsko
	BGS18	Руен	1	1	-	2	158	121	37	Ruen
	BGS21	Созопол	56	54	2	718	60311	35764	24547	Sozopol
	BGS06	Средец	3	3	-	21	704	596	108	Sredets
	BGS23	Сунгурларе	8	8	-	9	1442	825	617	Sungurlare
	BGS13	Царево	27	27	-	69	5922	5262	660	Tsarevo
BG342	SLV	Сливен	37	37	-	261	18532	12366	6166	Sliven
	SLV11	Котел	4	4	-	6	433	265	168	Kotel
	SLV16	Нова Загора	4	4	-	26	1591	1110	481	Nova Zagora
	SLV20	Сливен	29	29	-	229	16508	10991	5517	Sliven
	SLV24	Твърдица	-	-	-	-	-	-	-	Tvarditsa
BG344	SZR	Стара Загора	67	58	9	272	23492	16221	7271	Stara Zagora
	SZR04	Братя Даскалови	-	-	-	-	-	-	-	Bratya Daskalovi
	SZR37	Гурково	-	-	-	-	-	-	-	Gurkovo
	SZR07	Гълъбово	-	-	-	-	-	-	-	Galabovo
	SZR12	Казанлък	25	21	4	117	9668	6762	2906	Kazanlak
	SZR22	Мъглиж	7	5	2	7	953	532	421	Maglizh
	SZR38	Николаево	-	-	-	-	-	-	-	Nikolaevo
	SZR23	Опан	3	3	-	3	351	213	138	Opan
	SZR24	Павел баня	-	-	-	-	-	-	-	Pavel Banyan
	SZR27	Раднево	6	6	-	7	852	542	310	Radnevo
	SZR31	Стара Загора	24	21	3	136	11435	8007	3428	Stara Zagora
	SZR36	Чирпан	2	2	-	2	233	165	68	Chirpan
BG343	JAM	Ямбол	25	24	1	117	8518	5204	3314	Yambol
	JAM03	Болярново	-	-	-	-	-	-	-	Bolyarovo
	JAM07	Елхово	-	-	-	-	-	-	-	Elhovo
	JAM22	Стралджа	4	4	-	5	432	256	176	Straldzha
	JAM25	Тунджа	5	5	-	6	1171	422	749	Tundzha
	JAM26	Ямбол	16	15	1	106	6915	4526	2389	Yambol
<i>BG4</i>	<i>BG4</i>	<i>Югозападна и Южна централна България</i>	<i>742</i>	<i>668</i>	<i>74</i>	<i>4482</i>	<i>330847</i>	<i>218686</i>	<i>112161</i>	<i>South-West and South Central Bulgaria</i>
BG41	BG41	Югозападен	429	379	50	2562	182917	129595	53322	South-West
BG413	BLG	Благоевград	27	24	3	143	9352	6701	2651	Blagoevgrad

5. Въведени в експлоатация сгради, жилища и полезна жилищна площ през 2010 г. по статистически зони, статистически райони и по области и общини

Residential buildings and dwellings completed and useful floor space by statistical zone, statistical region and by district and municipality in 2010

(Продължение)
(Continued)

NUTS	EKATTE	Статистически зони Статистически райони Области Общини	Сгради - брой Residential buildings - number			Жилища - брой Dwellings - number	Полезна площ - м ² Useful floor space - sq. m			Statistical zones, statistical regions, districts and municipalities
			общо Total	нови New	разширени Extended		общо Total	жилищна Living	обслужваща Service	
	BLG01	Банско	-	-	-	-	-	-	Bansko	
	BLG02	Белица	-	-	-	-	-	-	Belitsa	
	BLG03	Благоевград	-	-	-	-	-	-	Blagoevgrad	
	BLG11	Гоце Делчев	5	4	1	31	1808	1350	Gotse Delchev	
	BLG13	Гърмен	-	-	-	-	-	-	Garmen	
	BLG28	Кресна	-	-	-	-	-	-	Kresna	
	BLG33	Петрич	19	17	2	107	7009	5027	Petrich	
	BLG37	Разлог	-	-	-	-	-	-	Razlog	
	BLG40	Сандански	-	-	-	-	-	-	Sandanski	
	BLG42	Сатовча	-	-	-	-	-	-	Satovcha	
	BLG44	Симитли	1	1	-	1	329	214	Simitli	
	BLG49	Струмяни	-	-	-	-	-	-	Strumyani	
	BLG52	Хаджидимово	2	2	-	4	206	110	Hadzhidimovo	
	BLG53	Якоруда	-	-	-	-	-	-	Yakoruda	
BG415	KNL	Кюстендил	19	18	1	92	7881	5324	Kyustendil	
	KNL04	Бобов дол	-	-	-	-	-	-	Bobovdol	
	KNL05	Бобошево	-	-	-	-	-	-	Boboshevo	
	KNL48	Дупница	10	10	-	58	4593	3721	Dupnitsa	
	KNL27	Кочериново	1	0	1	2	107	80	Kocherinovo	
	KNL29	Кюстендил	8	8	-	32	3181	1523	Kyustendil	
	KNL31	Невестино	-	-	-	-	-	-	Nevestino	
	KNL38	Рила	-	-	-	-	-	-	Rila	
	KNL41	Сапарева баня	-	-	-	-	-	-	Sapareva Banya	
	KNL50	Трекляно	-	-	-	-	-	-	Treklyano	
BG414	PER	Перник	32	32	-	67	4650	3202	Pernik	
	PER08	Брезник	3	3	-	4	304	219	Breznik	
	PER19	Земен	-	-	-	-	-	-	Zemen	
	PER22	Ковачевци	1	1	-	1	150	113	Kovachevtsi	
	PER32	Перник	17	17	-	37	2447	1698	Pernik	
	PER36	Радомир	11	11	-	25	1749	1172	Radomir	
	PER51	Трън	-	-	-	-	-	-	Tran	
BG412	SFO	София	187	158	29	253	27493	17713	Sofia	
	SFO54	Антон	-	-	-	-	-	-	Anton	
	SFO06	Божурище	30	21	9	67	7556	5082	Bozhurishte	
	SFO07	Ботевград	16	16	-	31	2457	1546	Botevgrad	
	SFO09	Годеч	9	6	3	9	1089	714	Godech	
	SFO10	Горна Малина	3	3	-	3	182	99	Gorna Malina	
	SFO59	Долна баня	5	4	1	7	1011	741	Dolna Banya	
	SFO16	Драгоман	8	5	3	10	1016	670	Dragoman	
	SFO17	Елин Пелин	12	11	1	12	1397	761	Elin Pelin	
	SFO18	Етрополе	5	5	-	5	711	443	Etropole	
	SFO47	Златица	9	5	4	10	1004	610	Zlatitsa	
	SFO20	Ихтиман	12	11	1	14	1207	894	Ihtiman	
	SFO24	Копривщица	3	2	1	3	587	308	Koprivshtitsa	
	SFO25	Костенец	16	16	-	17	2218	1432	Kostenets	
	SFO26	Костинброд	20	15	5	20	2681	1633	Kostinbrod	

5. Въведени в експлоатация сгради, жилища и полезна жилищна площ през 2010 г. по статистически зони, статистически райони и по области и общини

Residential buildings and dwellings completed and useful floor space by statistical zone, statistical region and by district and municipality in 2010

(Продължение)

(Continued)

NUTS	EKATTE	Статистически зони Статистически райони Области Общини	Сгради - брой Residential buildings - number			Жилища - брой Dwellings - number	Полезна площ - м ² Useful floor space - sq. m			Statistical zones, statistical regions, districts and municipalities
			общо Total	нови New	разширени Extended		общо Total	жилищна Living	обслужваща Service	
	SFO56	Мирково	-	-	-	-	-	-	-	Mirkovo
	SFO55	Пирдоп	-	-	-	-	-	-	-	Pirdop
	SFO34	Правец	9	9	-	9	854	546	308	Pravets
	SFO39	Самоков	17	17	-	20	2185	1316	869	Samokov
	SFO43	Своге	6	6	-	7	642	425	217	Svoge
	SFO45	Сливница	7	6	1	9	696	493	203	Slivnitsa
	SFO57	Чавдар	-	-	-	-	-	-	-	Chavdar
	SFO58	Челопеч	-	-	-	-	-	-	-	Chelopech
BG411	SOF	София (столица)	164	147	17	2007	133541	96655	36886	Sofia cap.
	SOF46	Столична	164	147	17	2007	133541	96655	36886	Stolichna
BG42	BG42	Южен централен	313	289	24	1920	147930	89091	58839	South Central
BG425	KRZ	Кърджали	30	26	4	177	11615	8110	3505	Kardzhali
	KRZ02	Ардино	-	-	-	-	-	-	-	Ardino
	KRZ08	Джебел	1	1	-	2	132	75	57	Dzhebel
	KRZ14	Кирково	-	-	-	-	-	-	-	Kirkovo
	KRZ15	Крумовград	1	1	-	2	190	151	39	Krumovgrad
	KRZ16	Кърджали	16	12	4	150	9101	6595	2506	Kardzhali
	KRZ21	Момчилград	4	4	-	6	946	395	551	Momchilgrad
	KRZ35	Черноочене	8	8	-	17	1246	894	352	Chernoochene
BG423	PAZ	Пазарджик	83	74	9	491	50218	28484	21734	Pazardzhik
	PAZ03	Батак	9	9	-	36	1529	1009	520	Batak
	PAZ04	Белово	-	-	-	-	-	-	-	Belovo
	PAZ06	Брацигово	-	-	-	-	-	-	-	Bratsigovo
	PAZ08	Велинград	4	4	-	34	1990	1300	690	Velingrad
	PAZ14	Лесичово	1	1	-	1	147	82	65	Lesichovo
	PAZ19	Пазарджик	51	43	8	337	36776	22979	13797	Pazardzhik
	PAZ20	Панагюрище	1	1	-	36	2409	1028	1381	Panagyurishte
	PAZ21	Пещера	10	9	1	40	6665	1620	5045	Peshtera
	PAZ24	Ракитово	3	3	-	3	236	169	67	Rakitovo
	PAZ29	Септември	4	4	-	4	466	297	169	Septemvri
	PAZ32	Стрелча	-	-	-	-	-	-	-	Strelcha
BG421	PDV	Пловдив	127	122	5	768	51216	33186	18030	Plovdiv
	PDV01	Асеновград	2	2	-	47	4210	3716	494	Asenovgrad
	PDV07	Брезово	-	-	-	-	-	-	-	Brezovo
	PDV12	Калояново	1	1	-	1	67	48	19	Kaloyanovo
	PDV13	Карлово	4	4	-	6	916	415	501	Karlovo
	PDV39	Кричим	1	1	-	3	333	288	45	Krichim
	PDV42	Куклен	-	-	-	-	-	-	-	Kuklen
	PDV15	Лъки	1	1	-	6	318	163	155	Laki
	PDV17	Марица	31	31	-	31	3883	2265	1618	Maritsa
	PDV40	Перущица	5	5	-	5	827	351	476	Perushtitsa
	PDV22	Пловдив	58	53	5	527	28706	19866	8840	Plovdiv
	PDV23	Първомай	4	4	-	4	1571	829	742	Parvomay
	PDV25	Раковски	4	4	-	25	877	610	267	Rakovski
	PDV26	Родопи	-	-	-	-	-	-	-	Rodopi
	PDV28	Садово	1	1	-	1	308	226	82	Sadovo

5. Въведени в експлоатация сгради, жилища и полезна жилищна площ през 2010 г. по статистически зони, статистически райони и по области и общини

Residential buildings and dwellings completed and useful floor space by statistical zone, statistical region and by district and municipality in 2010

(Продължение и край)
(Continued and end)

NUTS	EKATTE	Статистически зони Статистически райони Области Общини	Сгради - брой Residential buildings - number			Жилища - брой Dwellings - number	Полезна площ - м ² Useful floor space - sq. m			Statistical zones, statistical regions, districts and municipalities
			общо Total	нови New	разширени Extended		общо Total	жилищна Living	обслужваща Service	
	PDV43	Сопот	2	2	-	3	281	170	111	Sopot
	PDV41	Стамболийски	-	-	-	-	-	-	-	Stamboliyski
	PDV33	Съединение	2	2	-	2	65	65	65	Saedinenie
	PDV37	Хисаря	11	11	-	107	8728	4113	4615	Hisarya
BG424	SML	Смолян	28	25	3	248	17405	8380	9025	Smolyan
	SML02	Баните	-	-	-	-	-	-	-	Banite
	SML05	Борино	-	-	-	-	-	-	-	Borino
	SML09	Девин	-	-	-	-	-	-	-	Devin
	SML10	Доспат	1	0	1	1	79	50	29	Dospat
	SML11	Златоград	-	-	-	-	-	-	-	Zlatograd
	SML16	Мадан	1	1	-	1	128	90	38	Madan
	SML18	Неделино	-	-	-	-	-	-	-	Nedelino
	SML27	Рудозем	2	2	-	6	508	210	298	Rudozem
	SML31	Смолян	18	17	1	212	14376	6629	7747	Smolyan
	SML38	Чепеларе	6	5	1	28	2314	1401	913	Chepelare
BG422	HKV	Хасково	45	42	3	236	17476	10931	6545	Haskovo
	HKV09	Димитровград	9	9	-	124	8537	4609	3928	Dimitrovgrad
	HKV11	Ивайловград	-	-	-	-	-	-	-	Ivaylovgrad
	HKV17	Любимец	-	-	-	-	-	-	-	Lyubimets
	HKV18	Маджарово	-	-	-	-	-	-	-	Madzharovo
	HKV19	Минерални бани	-	-	-	-	-	-	-	Mineralni Bani
	HKV28	Свиленград	18	16	2	38	2814	2126	688	Svilengrad
	HKV29	Симеоновград	-	-	-	-	-	-	-	Simeonovgrad
	HKV30	Стамболово	-	-	-	-	-	-	-	Stambolovo
	HKV32	Тополовград	3	3	-	4	411	297	114	Topolovgrad
	HKV33	Харманли	7	7	-	47	3686	2284	1402	Harmanli
	HKV34	Хасково	8	7	1	23	2028	1615	413	Haskovo



6. Реализирани приходи от строително-монтажни работи по направления на строителството през 2010 г. по статистически зони, статистически райони и по области

Realized receipts from construction and mounting by statistical zone, statistical region and by district in 2010

 (Хил. левове)
 (Thousand Levs)

NUTS	EКАТТЕ	Статистически зони Статистически райони Области	Реализирани приходи от СМР Realized receipts from construction and mounting	Ново строителство и подобрения New construction and improvements	Поддържане и текущ ремонт Maintaining and repairing	Statistical zones, statistical regions and districts
BG	BG	Общо за страната	11933095	10872583	1060512	Total
BG3	BG3	Северна и Югоизточна България	3994943	3637568	357375	North and South-East Bulgaria
BG31	BG31	Северозападен	446877	390339	56538	North-West
BG311	VID	Видин	35716	26302	9414	Vidin
BG313	VRC	Враца	187603	167935	19668	Vratsa
BG315	LOV	Ловеч	32284	26883	5401	Lovech
BG312	MON	Монтана	47686	41382	6304	Montana
BG314	PVN	Плевен	143588	127837	15751	Pleven
BG32	BG32	Северен централен	474029	425003	49026	North Central
BG321	VTR	Велико Търново	154024	136180	17844	Veliko Tarnovo
BG322	GAB	Габрово	69038	62318	6720	Gabrovo
BG324	RAZ	Разград	37371	30548	6823	Razgrad
BG323	RSE	Русе	158447	145050	13397	Ruse
BG325	SLS	Силистра	55149	50907	4242	Silistra
BG33	BG33	Североизточен	1281151	1178931	102220	North-East
BG331	VAR	Варна	911853	835830	76023	Varna
BG332	DOB	Добрич	120475	111512	8963	Dobrich
BG334	TGV	Търговище	134022	128619	5403	Targovishte
BG333	SHU	Шумен	114801	102970	11831	Shumen
BG34	BG34	Югоизточен	1792886	1643295	149591	South-East
BG341	BGS	Бургас	893159	850060	43099	Burgas
BG342	SLV	Сливен	128665	119591	9074	Sliven
BG344	SZR	Стара Загора	669053	580053	89000	Stara Zagora
BG343	JAM	Ямбол	102009	93591	8418	Yambol
BG4	BG4	Югозападна и Южна централна България	7938152	7235015	703137	South-West and South Central Bulgaria
BG41	BG41	Югозападен	6681011	6094562	586449	South-West
BG413	BLG	Благоевград	324396	302937	21459	Blagoevgrad
BG415	KNL	Кюстендил	108673	102041	6632	Kyustendil
BG414	PER	Перник	127780	117420	10360	Pernik
BG412	SFO	София	101171	71198	29973	Sofia
BG411	SOF	София (столица)	6018991	5500966	518025	Sofia cap.
BG42	BG42	Южен централен	1257141	1140453	116688	South Central
BG425	KRZ	Кърджали	65764	58684	7080	Kardzhali
BG423	PAZ	Пазарджик	105831	94362	11469	Pazardzhik
BG421	PDV	Пловдив	788332	726194	62138	Plovdiv
BG424	SML	Смолян	78175	74145	4030	Smolyan
BG422	HKV	Хасково	219039	187068	31971	Haskovo

**ТРАНСПОРТ
TRANSPORT**



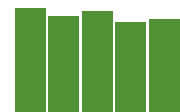
1. Републиканска пътна мрежа към 31.12.2010 г. според вида на настилната по статистически зони, статистически райони и по области National road network by type of pavement by statistical zone, statistical region and by district as of 31.12.2010

(Километри)
(Kilometres)

NUTS	EKATTE	Статистически зони Статистически райони Области	Общо Total	Пътища с настилка Paved roads					Пътища без настилка Unpaved roads	Statistical zones, statistical regions and districts
				всичко Total	асфалтова Bituminized	паважна Cobblestones	трошено- каменна Crushedstone (macadam)	баластрена Coarse aggregate (rubble)		
BG	BG	Общо за страната	19456	19177	18938	64	140	35	279	Total
BG3	BG3	Северна и Югоизточна България	12185	12109	11985	38	82	4	76	North and South-East Bulgaria
BG31	BG31	Северозападен	3390	3366	3314	23	29	-	24	North-West
BG311	VID	Видин	611	611	595	1	15	-	-	Vidin
BG313	VRC	Враца	637	630	611	5	14	-	7	Vratsa
BG315	LOV	Ловеч	748	731	731	-	-	-	17	Lovech
BG312	MON	Монтана	603	603	588	15	-	-	-	Montana
BG314	PVN	Плевен	791	791	789	2	-	-	-	Pleven
BG32	BG32	Северен централен	2959	2939	2913	3	23	-	20	North Central
BG321	VTR	Велико Търново	937	932	916	1	15	-	5	Veliko Tarnovo
BG322	GAB	Габрово	503	503	503	-	-	-	-	Gabrovo
BG324	RAZ	Разград	501	501	498	-	3	-	-	Razgrad
BG323	RSE	Русе	512	497	495	2	-	-	15	Ruse
BG325	SLS	Силистра	506	506	501	-	5	-	-	Silistra
BG33	BG33	Североизточен	2668	2667	2656	-	11	-	1	North-East
BG331	VAR	Варна	712	712	712	-	-	-	-	Varna
BG332	DOB	Добрич	827	826	826	-	-	-	1	Dobrich
BG334	TGV	Търговище	523	523	512	-	11	-	-	Targovishte
BG333	SHU	Шумен	606	606	606	-	-	-	-	Shumen
BG34	BG34	Югоизточен	3168	3137	3102	12	19	4	31	South-East
BG341	BGS	Бургас	1169	1169	1165	4	-	-	-	Burgas
BG342	SLV	Сливен	541	541	537	-	-	4	-	Sliven
BG344	SZR	Стара Загора	862	839	826	3	10	-	23	Stara Zagora
BG343	JAM	Ямбол	596	588	574	5	9	-	8	Yambol
BG4	BG4	Югозападна и Южна централна България	7271	7068	6953	26	58	31	203	South-West and South Central Bulgaria
BG41	BG41	Югозападен	3272	3172	3114	5	22	31	100	South-West
BG413	BLG	Благоевград	666	653	640	-	-	13	13	Blagoevgrad
BG415	KNL	Кюстендил	577	546	515	-	13	18	31	Kyustendil
BG414	PER	Перник	546	508	503	3	2	-	38	Pernik
BG412	SFO	София	1483	1465	1456	2	7	-	18	Sofia
BG411	SOF	София (столица) ¹	-	-	-	-	-	-	-	Sofia cap. ¹
BG42	BG42	Южен централен	3999	3896	3839	21	36	-	103	South Central
BG425	KRZ	Кърджали	620	614	609	-	5	-	6	Kardzhali
BG423	PAZ	Пазарджик	739	733	714	7	12	-	6	Pazardzhik
BG421	PDV	Пловдив	1022	973	947	10	16	-	49	Plovdiv
BG424	SML	Смолян	539	517	514	-	3	-	22	Smolyan
BG422	HKV	Хасково	1079	1059	1055	4	-	-	20	Haskovo

¹През територията на област София (столица) не преминават пътища от републиканската пътна мрежа.

¹Roads from the Country's road network do not pass through Sofia cap.



2. Републиканска пътна мрежа към 31.12.2010 г. според класа на пътя по статистически зони, статистически райони и по области National road network by category of road, statistical zone, statistical region and by district as of 31.12.2010

(Километри)
(Kilometres)

NUTS	EKATTE	Статистически зони Статистически райони Области	Общо Total	Автомагистрали Motorways	Първокласни Category I roads	Второкласни Category II roads	Третокласни Category III roads	Statistical zones, statistical regions and districts
BG	BG	Общо за страната	19456	437	2970	4030	12019	Total
BG3	BG3	Северна и Югоизточна България	12185	178	1929	2636	7442	North and South-East Bulgaria
BG31	BG31	Северозападен	3390	7	387	767	2229	North-West
BG311	VID	Видин	611	-	74	91	446	Vidin
BG313	VRC	Враца	637	-	59	231	347	Vratsa
BG315	LOV	Ловеч	748	7	106	78	557	Lovech
BG312	MON	Монтана	603	-	52	162	389	Montana
BG314	PVN	Плевен	791	-	96	205	490	Pleven
BG32	BG32	Северен централен	2959	-	462	635	1862	North Central
BG321	VTR	Велико Търново	937	-	153	141	643	Veliko Tarnovo
BG322	GAB	Габрово	503	-	86	30	387	Gabrovo
BG324	RAZ	Разград	501	-	56	162	283	Razgrad
BG323	RSE	Русе	512	-	110	155	247	Ruse
BG325	SLS	Силистра	506	-	57	147	302	Silistra
BG33	BG33	Североизточен	2668	84	483	467	1634	North-East
BG331	VAR	Варна	712	58	135	42	477	Varna
BG332	DOB	Добрич	827	-	83	242	502	Dobrich
BG334	TGV	Търговище	523	-	77	106	340	Targovishte
BG333	SHU	Шумен	606	26	188	77	315	Shumen
BG34	BG34	Югоизточен	3168	87	597	767	1717	South-East
BG341	BGS	Бургас	1169	35	249	261	624	Burgas
BG342	SLV	Сливен	541	-	85	202	254	Sliven
BG344	SZR	Стара Загора	862	52	167	215	428	Stara Zagora
BG343	JAM	Ямбол	596	-	96	89	411	Yambol
BG4	BG4	Югозападна и Южна централна България	7271	259	1041	1394	4577	South-West and South Central Bulgaria
BG41	BG41	Югозападен	3272	118	615	619	1920	South-West
BG413	BLG	Благоевград	666	-	87	153	426	Blagoevgrad
BG415	KNL	Кюстендил	577	-	85	54	438	Kyustendil
BG414	PER	Перник	546	-	80	66	400	Pernik
BG412	SFO	София	1483	118	363	346	656	Sofia
BG411	SOF	София (столица) ¹	-	-	-	-	-	Sofia cap. ¹
BG42	BG42	Южен централен	3999	141	426	775	2657	South Central
BG425	KRZ	Кърджали	620	-	83	74	463	Kardzhali
BG423	PAZ	Пазарджик	739	51	59	202	427	Pazardzhik
BG421	PDV	Пловдив	1022	50	129	240	603	Plovdiv
BG424	SML	Смолян	539	-	-	110	429	Smolyan
BG422	HKV	Хасково	1079	40	155	149	735	Haskovo

¹През територията на област София (столица) не преминават пътища от републиканската пътна мрежа.

¹Roads from the Country's road network do not pass through Sofia cap.

3. Пътнотранспортни произшествия през 2010 г. по статистически зони, статистически райони и по области Road accidents by statistical zone, statistical region and by district in 2010

(Брой)
(Number)


NUTS	EKATTE	Статистически зони Статистически райони Области	Пътнотранспортни произшествия Road accidents	Убити Killed	Ранени Injured	Statistical zones, statistical regions and districts
BG	BG	Общо за страната	6609	776	8078	Total
BG3	BG3	Северна и Югоизточна България	3241	440	4016	North and South-East Bulgaria
BG31	BG31	Северозападен	731	92	974	North-West
BG311	VID	Видин	53	9	57	Vidin
BG313	VRC	Враца	152	22	199	Vratsa
BG315	LOV	Ловеч	203	13	323	Lovech
BG312	MON	Монтана	62	14	69	Montana
BG314	PVN	Плевен	261	34	326	Pleven
BG32	BG32	Северен централен	665	97	803	North Central
BG321	VTR	Велико Търново	142	28	192	Veliko Tarnovo
BG322	GAB	Габрово	77	7	82	Gabrovo
BG324	RAZ	Разград	98	18	118	Razgrad
BG323	RSE	Русе	292	30	355	Ruse
BG325	SLS	Силистра	56	14	56	Silistra
BG33	BG33	Североизточен	820	121	968	North-East
BG331	VAR	Варна	484	54	581	Varna
BG332	DOB	Добрич	184	27	232	Dobrich
BG334	TGV	Търговище	63	21	63	Targovishte
BG333	SHU	Шумен	89	19	92	Shumen
BG34	BG34	Югоизточен	1025	130	1271	South-East
BG341	BGS	Бургас	329	39	399	Burgas
BG342	SLV	Сливен	245	36	313	Sliven
BG344	SZR	Стара Загора	395	37	507	Stara Zagora
BG343	JAM	Ямбол	56	18	52	Yambol
BG4	BG4	Югозападна и Южна централна България	3368	336	4062	South-West and South Central Bulgaria
BG41	BG41	Югозападен	1924	199	2314	South-West
BG413	BLG	Благоевград	335	45	432	Blagoevgrad
BG415	KNL	Кюстендил	79	9	95	Kyustendil
BG414	PER	Перник	119	12	143	Pernik
BG412	SFO	София	179	51	240	Sofia
BG411	SOF	София (столица)	1212	82	1404	Sofia cap.
BG42	BG42	Южен централен	1444	137	1748	South Central
BG425	KRZ	Кърджали	174	15	211	Kardzhali
BG423	PAZ	Пазарджик	118	24	115	Pazardzhik
BG421	PDV	Пловдив	885	67	1089	Plovdiv
BG424	SML	Смолян	76	2	108	Smolyan
BG422	HKV	Хасково	191	29	225	Haskovo


 4. Транспортни средства към 31.12.2010 г. по статистически зони, статистически райони и по области
 Means of transport by statistical zone, statistical region and by district as of 31.12.2010

 (Брой)
 (Number)

NUTS	EКАТТЕ	Статистически зони Статистически райони Области	Общо Total	Statistical zones, statistical regions and districts
BG	BG	Общо за страната	3284837	Total
BG3	BG3	Северна и Югоизточна България	1563657	North and South-East Bulgaria
BG31	BG31	Северозападен	354337	North-West
BG311	VID	Видин	58217	Vidin
BG313	VRC	Враца	79275	Vratsa
BG315	LOV	Ловеч	60814	Lovech
BG312	MON	Монтана	58441	Montana
BG314	PVN	Плевен	97590	Pleven
BG32	BG32	Северен централен	362352	North Central
BG321	VTR	Велико Търново	101650	Veliko Tarnovo
BG322	GAB	Габрово	56774	Gabrovo
BG324	RAZ	Разград	44603	Razgrad
BG323	RSE	Русе	109180	Ruse
BG325	SLS	Силистра	50145	Silistra
BG33	BG33	Североизточен	413861	North-East
BG331	VAR	Варна	211697	Varna
BG332	DOB	Добрич	90486	Dobrich
BG334	TGV	Търговище	44490	Targovishte
BG333	SHU	Шумен	67188	Shumen
BG34	BG34	Югоизточен	433107	South-East
BG341	BGS	Бургас	173975	Burgas
BG342	SLV	Сливен	71017	Sliven
BG344	SZR	Стара Загора	139004	Stara Zagora
BG343	JAM	Ямбол	49111	Yambol
BG4	BG4	Югозападна и Южна централна България	1721180	South-West and South Central Bulgaria
BG41	BG41	Югозападен	1129690	South-West
BG413	BLG	Благоевград	135418	Blagoevgrad
BG415	KNL	Кюстендил	69097	Kyustendil
BG414	PER	Перник	59008	Pernik
BG412	SFO	София	98606	Sofia
BG411	SOF	София (столица)	767561	Sofia cap.
BG42	BG42	Южен централен	591490	South Central
BG425	KRZ	Кърджали	53061	Kardzhali
BG423	PAZ	Пазарджик	100275	Pazardzhik
BG421	PDV	Пловдив	289165	Plovdiv
BG424	SML	Смолян	43431	Smolyan
BG422	HKV	Хасково	105558	Haskovo

СЪОБЩЕНИЯ
COMMUNICATIONS



1. Пощенски, телеграфни, телефонни станции и агентства към 31.12.2010 г. по статистически зони, статистически райони и по области

Post, telegraph, telephone stations and agencies by statistical zone, statistical region and by district as of 31.12.2010

(Брой)
(Number)

NUTS	EKATTE	Статистически зони Статистически райони Области	Пощенски, телеграфни и телефонни станции Post, telegraph and telephone stations	Агентства Post-agencies	Statistical zones, statistical regions and districts
BG	BG	Общо за страната	2981	2135	Total
BG3	BG3	Северна и Югоизточна България	1868	1077	North and South-East Bulgaria
BG31	BG31	Северозападен	534	260	North-West
BG311	VID	Видин	82	41	Vidin
BG313	VRC	Враца	110	43	Vratsa
BG315	LOV	Ловеч	107	60	Lovech
BG312	MON	Монтана	104	38	Montana
BG314	PVN	Плевен	131	78	Pleven
BG32	BG32	Северен централен	481	263	North Central
BG321	VTR	Велико Търново	154	64	Veliko Tarnovo
BG322	GAB	Габрово	67	31	Gabrovo
BG324	RAZ	Разград	87	48	Razgrad
BG323	RSE	Русе	103	84	Ruse
BG325	SLS	Силистра	70	36	Silistra
BG33	BG33	Североизточен	400	288	North-East
BG331	VAR	Варна	132	160	Varna
BG332	DOB	Добрич	80	52	Dobrich
BG334	TGV	Търговище	77	34	Targovishte
BG333	SHU	Шумен	111	42	Shumen
BG34	BG34	Югоизточен	453	266	South-East
BG341	BGS	Бургас	162	92	Burgas
BG342	SLV	Сливен	92	36	Sliven
BG344	SZR	Стара Загора	129	91	Stara Zagora
BG343	JAM	Ямбол	70	47	Yambol
BG4	BG4	Югозападна и Южна централна България	1113	1058	South-West and South Central Bulgaria
BG41	BG41	Югозападен	549	675	South-West
BG413	BLG	Благоевград	127	110	Blagoevgrad
BG415	KNL	Кюстендил	78	37	Kyustendil
BG414	PER	Перник	68	37	Pernik
BG412	SFO	София	156	117	Sofia
BG411	SOF	София (столица)	120	374	Sofia cap.
BG42	BG42	Южен централен	564	383	South Central
BG425	KRZ	Кърджали	66	43	Kardzhali
BG423	PAZ	Пазарджик	106	67	Pazardzhik
BG421	PDV	Пловдив	192	173	Plovdiv
BG424	SML	Смолян	63	35	Smolyan
BG422	HKV	Хасково	137	65	Haskovo

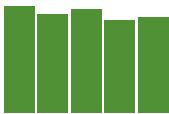
ВЪТРЕШНА ТЪРГОВИЯ
DOMESTIC TRADE



1. Магазини за продажби на дребно към 31.12.2010 г. по статистически зони, статистически райони и по области Shops for retail trade by statistical zone, statistical region and by district as of 31.12.2010

(Брой)
(Number)

NUTS	EKATTE	Статистически зони Статистически райони Области	Общо Total	За хранителни стоки, напитки и тютюневи изделия Foods, beverages and tobacco	За нехранителни стоки Durables and other consumer goods	Statistical zones, statistical regions and districts
BG	BG	Общо за страната	130102	48877	81225	Total
BG3	BG3	Северна и Югоизточна България	63398	25249	38149	North and South-East Bulgaria
BG31	NW	Северозападен	13175	5596	7579	North-West
BG311	VID	Видин	1668	715	953	Vidin
BG313	VRC	Враца	2831	1175	1656	Vratsa
BG315	LOV	Ловеч	2358	1042	1316	Lovech
BG312	MON	Монтана	2021	902	1119	Montana
BG314	PVN	Плевен	4297	1762	2535	Pleven
BG32	NC	Северен централен	13817	5507	8310	North Central
BG321	VTR	Велико Търново	4096	1645	2451	Veliko Tarnovo
BG322	GAB	Габрово	2357	893	1464	Gabrovo
BG324	RAZ	Разград	1771	754	1017	Razgrad
BG323	RSE	Русе	3988	1489	2499	Ruse
BG325	SLS	Силистра	1605	726	879	Silistra
BG33	NE	Североизточен	16865	6409	10456	North-East
BG331	VAR	Варна	9357	3098	6259	Varna
BG332	DOB	Добрич	3120	1312	1808	Dobrich
BG334	TGV	Търговище	1783	855	928	Targovishte
BG333	SHU	Шумен	2605	1144	1461	Shumen
BG34	SE	Югоизточен	19541	7737	11804	South-East
BG341	BGS	Бургас	9116	3463	5653	Burgas
BG342	SLV	Сливен	3017	1323	1694	Sliven
BG344	SZR	Стара Загора	5307	2057	3250	Stara Zagora
BG343	JAM	Ямбол	2101	894	1207	Yambol
BG4	BG4	Югозападна и Южна централна България	66704	23628	43076	South-West and South Central Bulgaria
BG41	SW	Югозападен	41027	13914	27113	South-West
BG413	BLG	Благоевград	5853	2366	3487	Blagoevgrad
BG415	KNL	Кюстендил	2627	1095	1532	Kyustendil
BG414	PER	Перник	2243	1026	1217	Pernik
BG412	SFO	София	3944	2037	1907	Sofia
BG411	SOF	София (столица)	26360	7390	18970	Sofia cap.
BG42	SC	Южен централен	25677	9714	15963	South Central
BG425	KRZ	Кърджали	2171	1008	1163	Kardzhali
BG423	PAZ	Пазарджик	4107	1761	2346	Pazardzhik
BG421	PDV	Пловдив	12683	4193	8490	Plovdiv
BG424	SML	Смолян	2002	991	1011	Smolyan
BG422	HKV	Хасково	4714	1761	2953	Haskovo



2. Продажби на дребно през 2010 г. по статистически зони и статистически райони

Retail sales by statistical zone and statistical region in 2010

(Хиляди левове)
(Thousand Levs)

NUTS	EКАТТЕ	Статистически зони Статистически райони	Общо Total	Храни, напитки и тютюневи изделия Foods, beverages and tobacco	Нехранителни стоки Durables and other consumer goods	Statistical zones and statistical regions
BG	BG	Общо за страната	29277314	10986622	18290692	Total
BG3	BG3	Северна и Югоизточна България	9643714	4602443	5041271	North and South-East Bulgaria
BG31	NW	Северозападен	1502290	756173	746117	North-West
BG32	NC	Северен централен	2208680	1093403	1115277	North Central
BG33	NE	Североизточен	3169573	1494038	1675535	North-East
BG34	SE	Югоизточен	2763171	1258829	1504342	South-East
BG4	BG4	Югозападна и Южна централна България	19633600	6384179	13249421	South-West and South Central Bulgaria
BG41	SW	Югозападен	16066783	4975835	11090948	South-West
BG42	SC	Южен централен	3566817	1408344	2158473	South Central

ТУРИЗЪМ
TOURISM



1. Средства за подслон през 2010 г. по статистически зони, статистически райони и по области и общини
Accommodation establishments by statistical zone, statistical region and by district and municipality in 2010

NUTS	EKATTE	Статистически зони Статистически райони Области Общини	Средства за подслон ¹ - бр. Accommodation establishments ¹ - number	Легла - бр. Bed-places - number	Легла-денонощия - бр. Bed-nights - number	Брой стаи - бр. Room capacity - number	Реализирани нощувки - бр. Nights spent - number		Statistical zones, statistical regions, districts and municipalities
							общо Total	в т.ч. от чужденци of which: by foreigners	
BG	BG	Общо за страната	3540	283641	61997293	125621	16261170	10565210	Total
BG3	BG3	Северна и Югоизточна България	2336	212789	38906293	93312	12408380	8963361	North and South-East Bulgaria
BG31	BG31	Северозападен	171	8168	2871116	3852	367556	49521	North-West
BG311	VID	Видин	33	895	315525	427	44344	13820	Vidin
	VID01	Белоградчик	11	191	67426	91	11376	2377	Belogradchik
	VID03	Бойница	-	-	-	-	-	-	Boynitsa
	VID06	Брегово	-	-	-	-	-	-	Bregovo
	VID09	Видин	21	694	244449	331	32850	11443	Vidin
	VID15	Грамада	-	-	-	-	-	-	Gramada
	VID16	Димово	1	10	3650	5	118	-	Dimovo
	VID22	Кула	-	-	-	-	-	-	Kula
	VID25	Макреш	-	-	-	-	-	-	Makresh
	VID30	Ново село	-	-	-	-	-	-	Novo Selo
	VID33	Ружинци	-	-	-	-	-	-	Ruzhintsi
	VID37	Чупрене	-	-	-	-	-	-	Chuprene
BG313	VRC	Враца	31	1054	361683	508	42995	7514	Vratsa
	VRC05	Борован	1	5	1375	2	120	-	Borovan
	VRC08	Бяла Слатина	2	35	12775	19	1743	-	Byala Slatina
	VRC10	Враца	15	444	154912	238	16836	2993	Vratsa
	VRC20	Козлодуй	5	234	81810	138	20805	4315	Kozloduy
	VRC21	Криводол	-	-	-	-	-	-	Krivodol
	VRC27	Мездра	5	298	97841	93	1853	160	Mezdra
	VRC28	Мизия	-	-	-	-	-	-	Mizia
	VRC31	Оряхово	2	28	10220	13	1466	22	Oryahovo
	VRC32	Роман	1	10	2750	5	172	24	Roman
	VRC35	Хайредин	-	-	-	-	-	-	Hayredin
BG315	LOV	Ловеч	64	3728	1314571	1646	157740	10590	Lovech
	LOV02	Априлци	9	325	116438	130	5699	42	Apriltsi
	LOV17	Летница	-	-	-	-	-	-	Letnitsa
	LOV18	Ловеч	10	682	248930	346	22895	2701	Lovech
	LOV19	Луковит	3	196	70988	114	12380	3856	Lukovit
	LOV33	Тетевен	17	1233	423245	480	39822	646	Teteven
	LOV34	Троян	25	1292	454970	576	76944	3345	Troyan
	LOV36	Угърчин	-	-	-	-	-	-	Ugarchin
	LOV38	Ябланица	-	-	-	-	-	-	Yablanitsa
BG312	MON	Монтана	30	1330	456612	604	50904	4508	Montana
	MON02	Берковица	9	449	150823	194	8686	703	Berkovitsa
	MON04	Бойчиновци	-	-	-	-	-	-	Boychinovtsi
	MON07	Брусарци	-	-	-	-	-	-	Brusartsi
	MON11	Вълчедръм	-	-	-	-	-	-	Valchedram
	MON12	Вършец	4	255	86819	125	24912	381	Varshets
	MON14	Георги Дамяново	3	99	33885	40	1305	-	Georgi Damyanovo
	MON24	Лом	3	175	63875	91	5375	747	Lom
	MON26	Медковец	-	-	-	-	-	-	Medkovets
	MON29	Монтана	11	352	121210	154	10626	2677	Montana
	MON36	Чипровци	-	-	-	-	-	-	Chiprovtsi
	MON38	Якимово	-	-	-	-	-	-	Yakimovo



1. Средства за подслон през 2010 г. по статистически зони, статистически райони и по области и общини Accommodation establishments by statistical zone, statistical region and by district and municipality in 2010

(Продължение)
(Continued)

NUTS	EKATTE	Статистически зони Статистически райони Области Общини	Средства за подслон ¹ - бр. Accommodation establishments ¹ - number	Легла - бр. Bed-places - number	Легла- денонощия - бр. Bed-nights - number	Брой стаи - бр. Room capacity - number	Реализирани нощувки - бр. Nights spent - number		Statistical zones, statistical regions, districts and municipalities
							общо Total	в т.ч. от чужденци of which: by foreigners	
BG314	PVN	Плевен	13	1161	422725	667	71573	13089	Pleven
	PVN03	Белене	1	145	52925	87	1621	1179	Belene
	PVN08	Гулянци	1	14	4110	7	150	10	Gulyantsi
	PVN10	Долна Митрополия	-	-	-	-	-	-	Dolna Mitropolia
	PVN11	Долни Дъбник	-	-	-	-	-	-	Dolni Dabnik
	PVN23	Искър	-	-	-	-	-	-	Iskar
	PVN39	Кнежа	-	-	-	-	-	-	Knezha
	PVN16	Левски	-	-	-	-	-	-	Levski
	PVN21	Никопол	-	-	-	-	-	-	Nikopol
	PVN24	Плевен	10	970	354010	557	67774	11824	Pleven
	PVN27	Пордим	-	-	-	-	-	-	Pordim
	PVN37	Червен бряг	1	32	11680	16	2028	76	Cherven Bryag
BG32	BG32	Северен централен	342	12538	4324507	5744	492105	92654	North Central
BG321	VTR	Велико Търново	95	5219	1837846	2336	187797	35271	Veliko Tarnovo
	VTR04	Велико Търново	52	2932	1031141	1389	133370	33055	Veliko Tarnovo
	VTR06	Горна Оряховица	8	255	82545	103	6507	477	Gorna Oryahovitsa
	VTR13	Елена	19	789	270465	326	12622	62	Elena
	VTR14	Златарица	2	26	9490	11	173	24	Zlataritsa
	VTR20	Лясковец	2	86	31390	39	6775	-	Lyaskovets
	VTR22	Павликени	3	130	47450	65	3254	103	Pavlikeni
	VTR26	Полски Тръмбеш	1	94	34310	50	177	-	Polski Trambesh
	VTR28	Свищов	8	907	331055	353	24919	1550	Svishtov
	VTR31	Стражица	-	-	-	-	-	-	Strazhitsa
	VTR32	Сухиндол	-	-	-	-	-	-	Suhindol
BG322	GAB	Габрово	89	4123	1388333	1818	128869	15137	Gabrovo
	GAB05	Габрово	33	1816	577717	728	62141	8490	Gabrovo
	GAB12	Дряново	17	702	249778	259	15424	1256	Dryanovo
	GAB29	Севлиево	13	415	147000	205	10976	2581	Sevlievo
	GAB35	Трявна	26	1190	413838	626	40328	2810	Tryavna
BG324	RAZ	Разград	19	551	194185	284	21431	3686	Razgrad
	RAZ11	Завет	-	-	-	-	-	-	Zavet
	RAZ14	Исперих	5	164	55840	57	4412	452	Isperih
	RAZ16	Кубрат	-	-	-	-	-	-	Kubrat
	RAZ17	Лозница	1	4	1460	4	-	-	Loznitsa
	RAZ26	Разград	13	383	136885	223	17019	3234	Razgrad
	RAZ29	Самуил	-	-	-	-	-	-	Samuil
	RAZ36	Цар Калоян	-	-	-	-	-	-	Tsar Kaloyan
BG323	RSE	Русе	116	1917	656578	978	119780	30404	Ruse
	RSE03	Борово	-	-	-	-	-	-	Borovo
	RSE04	Бяла	6	66	16640	22	776	26	Byala
	RSE05	Ветово	1	23	6302	17	96	-	Vetovo
	RSE08	Две могили	1	30	10950	3	372	-	Dve Mogili
	RSE13	Иваново	20	89	25651	48	1589	452	Ivanovo
	RSE27	Русе	88	1709	597035	888	116947	29926	Ruse
	RSE33	Сливо поле	-	-	-	-	-	-	Slivo Pole
	RSE37	Ценово	-	-	-	-	-	-	Tsenovo

1. Средства за подслон през 2010 г. по статистически зони, статистически райони и по области и общини
Accommodation establishments by statistical zone, statistical region and by district and municipality in 2010

(Продължение)
(Continued)

NUTS	EKATTE	Статистически зони Статистически райони Области Общини	Средства за подслон ¹ - бр. Accommodation establishments ¹ - number	Легла - бр. Bed-places - number	Легла- деноноция - бр. Bed-nights - number	Брой стаи - бр. Room capacity - number	Реализирани нощувки - бр. Nights spent - number		Statistical zones, statistical regions, districts and municipalities
							общо Total	в т.ч. от чужденци of which: by foreigners	
BG325	SLS	Силистра	23	728	247565	328	34228	8156	Silistra
	SLS01	Алфатар	-	-	-	-	-	-	Alfatar
	SLS07	Главиница	-	-	-	-	-	-	Glavinitsa
	SLS10	Дулово	-	-	-	-	-	-	Dulovo
	SLS15	Кайнарджа	1	19	6935	10	697	-	Kaynardzha
	SLS31	Силистра	16	601	201841	271	28911	8108	Silistra
	SLS32	Ситово	1	30	10950	15	1427	48	Sitovo
	SLS34	Тутракан	5	78	27839	32	3193	-	Tutrakan
BG33	BG33	Североизточен	647	83075	15453164	36630	5133831	3967972	North-East
BG331	VAR	Варна	484	58736	11677788	25414	4010898	3179691	Varna
	VAR01	Аврен	21	2385	470626	849	228923	198955	Avren
	VAR02	Аксаково	1	40	4880	15	150	-	Aksakovo
	VAR04	Белослав	-	-	-	-	-	-	Beloslav
	VAR05	Бяла	14	1040	139504	367	50684	42947	Byala
	VAR06	Варна	413	53411	10786950	23468	3682241	2933736	Varna
	VAR08	Ветрино	-	-	-	-	-	-	Vetrino
	VAR09	Вълчи дол	1	12	3636	6	567	-	Valchi Dol
	VAR14	Девня	1	110	40150	50	5012	57	Devnya
	VAR13	Долни чифлик	22	1426	139326	553	33157	3919	Dolni Chiflik
	VAR16	Дългопол	6	182	47444	57	2336	-	Dalgopol
	VAR24	Провадия	3	70	25182	30	2623	77	Provadia
	VAR26	Суворово	2	60	20090	19	5205	-	Suvorovo
BG332	DOB	Добрич	105	22217	3041709	10250	1052920	771413	Dobrich
	DOB03	Балчик	75	19408	2518613	9033	960399	735280	Balchik
	DOB12	Генерал Тошево	1	22	8030	12	3549	12	General Toshevo
	DOB28	Добрич	8	589	208390	299	35807	7722	Dobrich
	DOB15	Добрич-селска	-	-	-	-	-	-	Dobrich
	DOB17	Каварна	14	1670	231397	796	41551	26631	Kavarna
	DOB20	Крушари	-	-	-	-	-	-	Krushari
	DOB27	Тервел	-	-	-	-	-	-	Tervel
	DOB29	Шабла	7	528	75279	110	11614	1768	Shabla
BG334	TGV	Търговище	22	742	250408	344	32545	4997	Targovishte
	TGV02	Антоново	2	29	10585	10	3679	-	Antonovo
	TGV22	Омуртаг	1	32	11680	14	699	151	Omurtag
	TGV23	Опака	-	-	-	-	-	-	Opaka
	TGV24	Попово	7	119	38215	53	5422	112	Popovo
	TGV35	Търговище	12	562	189928	267	22745	4734	Targovishte
BG333	SHU	Шумен	36	1380	483259	622	37468	11871	Shumen
	SHU23	Велики Преслав	4	87	29004	38	1406	117	Veliki Preslav
	SHU07	Венец	1	14	2576	7	39	14	Venets
	SHU10	Върбица	1	52	18980	13	1107	21	Varbitsa
	SHU18	Каолиново	-	-	-	-	-	-	Kaolinovo
	SHU19	Каспичан	5	112	33820	49	1868	193	Kaspichan
	SHU21	Никола Козлево	-	-	-	-	-	-	Nikola Kozlevo
	SHU22	Нови пазар	5	74	24541	32	1591	370	Novi pazar
	SHU25	Смядово	-	-	-	-	-	-	Smyadovo
	SHU11	Хитрино	-	-	-	-	-	-	Hitrino
	SHU30	Шумен	20	1041	374338	483	31457	11156	Shumen



1. Средства за подслон през 2010 г. по статистически зони, статистически райони и по области и общини

Accommodation establishments by statistical zone, statistical region and by district and municipality in 2010

(Продължение)
(Continued)

NUTS	EKATTE	Статистически зони Статистически райони Области Общини	Средства за подслон ¹ - бр. Accommodation establishments ¹ - number	Легла - бр. Bed-places - number	Легла- денонощия - бр. Bed-nights - number	Брой стаи - бр. Room capacity - number	Реализирани нощувки - бр. Nights spent - number		Statistical zones, statistical regions, districts and municipalities
							общо Total	в т.ч. от чужденци of which: by foreigners	
BG34	BG34	Югоизточен	1176	109008	16257506	47086	6414888	4853214	South-East
BG341	BGS	Бургас	1006	101627	13724439	43576	6024540	4759502	Burgas
	BGS01	Айтос	3	149	49601	84	4174	-	Aytos
	BGS04	Бургас	51	3968	1016876	1782	223991	49633	Burgas
	BGS08	Камено	-	-	-	-	-	-	Kameno
	BGS09	Карнобат	4	124	33382	63	4859	737	Karnobat
	BGS12	Малко Търново	2	68	18620	29	1002	75	Malko Tarnovo
	BGS15	Несебър	230	71337	9283148	30776	4536036	4081192	Nesebar
	BGS17	Поморие	39	3338	700459	1570	175450	98610	Pomorie
	BGS27	Приморско	58	9514	1079087	3956	458031	145793	Primorsko
	BGS18	Руен	1	27	5751	9	52	-	Ruen
	BGS21	Созопол	45	8192	1033941	3157	511077	367998	Sozopol
	BGS06	Средец	1	50	15200	28	2199	4	Sredets
	BGS23	Сунгурларе	1	32	5152	16	357	-	Sungurlare
	BGS13	Царево ²	571	4828	483222	2106	107312	15460	Tsarevo ²
BG342	SLV	Сливен	91	2676	952847	1174	71872	10216	Sliven
	SLV11	Котел	35	597	203126	247	10267	215	Kotel
	SLV16	Нова Загора	15	448	161964	201	13262	507	Nova Zagora
	SLV20	Сливен	38	1576	567682	702	48232	9494	Sliven
	SLV24	Твърдица	3	55	20075	24	111	-	Tvarditsa
BG344	SZR	Стара Загора	38	3820	1297439	1893	279375	70414	Stara Zagora
	SZR04	Братя Даскалови	-	-	-	-	-	-	Bratya Daskalovi
	SZR37	Гурково	1	68	18632	29	528	-	Gurkovo
	SZR07	Гълъбово	3	374	131174	138	20375	12630	Galabovo
	SZR12	Казанлък	6	363	119507	181	16270	5533	Kazanlak
	SZR22	Мъглиж	2	130	47450	69	2042	10	Maglzh
	SZR38	Николаево	-	-	-	-	-	-	Nikolaevo
	SZR23	Опан	-	-	-	-	-	-	Opan
	SZR24	Павел баня	2	552	201480	286	109404	207	Pavel Banya
	SZR27	Раднево	-	-	-	-	-	-	Radnevo
	SZR31	Стара Загора	23	2262	753281	1140	129860	51922	Stara Zagora
	SZR36	Чирпан	1	71	25915	50	896	112	Chirpan
BG343	JAM	Ямбол	41	885	282781	443	39101	13082	Yambol
	JAM03	Боярово	-	-	-	-	-	-	Bolyarovo
	JAM07	Елхово	3	63	20731	28	2790	322	Elhovo
	JAM22	Стралджа	-	-	-	-	-	-	Straldzha
	JAM25	Тунджа	14	157	25930	85	1671	54	Tundzha
	JAM26	Ямбол	24	665	236120	330	34640	12706	Yambol
<i>BG4</i>	<i>BG4</i>	<i>Югозападна и Южна централна България</i>	<i>1204</i>	<i>70852</i>	<i>23091000</i>	<i>32309</i>	<i>3852790</i>	<i>1601849</i>	<i>South-West and South Central Bulgaria</i>
BG41	BG41	Югозападен	453	40736	12889595	18392	2376077	1310071	South-West
BG413	BLG	Благоевград	207	17757	5078351	7071	734639	368251	Blagoevgrad
	BLG01	Банско	98	9939	2557115	3894	396287	269409	Bansko
	BLG02	Белица	2	450	163888	144	13148	470	Belitsa
	BLG03	Благоевград	25	1144	390522	520	35649	8251	Blagoevgrad
	BLG11	Гоце Делчев	7	325	104069	149	13550	4045	Gotse Delchev

1. Средства за подслон през 2010 г. по статистически зони, статистически райони и по области и общини
Accommodation establishments by statistical zone, statistical region and by district and municipality in 2010

(Продължение)
(Continued)

NUTS	EKATTE	Статистически зони Статистически райони Области Общини	Средства за подслон ¹ - бр. Accommodation establishments ¹ - number	Легла - бр. Bed-places - number	Легла- денонощия - бр. Bed-nights - number	Брой стаи - бр. Room capacity - number	Реализирани нощувки - бр.		Statistical zones, statistical regions, districts and municipalities
							общо Total	в т.ч. от чужденци of which: by foreigners	
	BLG13	Гърмен	8	352	95727	142	19880	493	Garmen
	BLG28	Кресна	4	68	22086	41	1394	116	Kresna
	BLG33	Петрич	9	455	153243	227	10115	3506	Petrich
	BLG37	Разлог	15	2095	620648	713	73547	22717	Razlog
	BLG40	Сандански	36	2804	938214	1189	169752	58791	Sandanski
	BLG42	Сатовча	1	30	8220	10	239	-	Satovcha
	BLG44	Симитли	1	63	15819	24	402	-	Simitli
	BLG49	Струмяни	1	32	8800	18	676	453	Strumyani
	BLG52	Хаджидимово	-	-	-	-	-	-	Hadzhidimovo
	BLG53	Якоруда	-	-	-	-	-	-	Yakoruda
BG415	KNL	Кюстендил	38	2270	761163	927	101973	9515	Kyustendil
	KNL04	Бобов дол	-	-	-	-	-	-	Bobovdol
	KNL05	Бобошево	2	129	47085	41	1074	1	Boboshevo
	KNL48	Дупница	3	264	96360	104	21279	932	Dupnitsa
	KNL27	Кочериново	1	11	4015	5	106	1	Kocherinovo
	KNL29	Кюстендил	17	684	243889	320	32199	6398	Kyustendil
	KNL31	Невестино	-	-	-	-	-	-	Nevestino
	KNL38	Рила	5	275	78741	116	6209	176	Rila
	KNL41	Сапарева баня	10	907	291073	341	41106	2007	Sapareva Banya
	KNL50	Трекляно	-	-	-	-	-	-	Treklyano
BG414	PER	Перник	23	996	357570	517	26415	7018	Pernik
	PER08	Брезник	4	84	29816	43	1093	-	Breznik
	PER19	Земен	-	-	-	-	-	-	Zemen
	PER22	Ковачевци	1	16	5794	6	-	-	Kovachevtsi
	PER32	Перник	10	618	220788	373	24113	7018	Pernik
	PER36	Радомир	3	155	56420	51	1036	-	Radomir
	PER51	Трън	5	123	44752	44	173	-	Tran
BG412	SFO	София	67	6699	2078667	2621	396520	195091	Sofia
	SFO54	Антон	-	-	-	-	-	-	Anton
	SFO06	Божурище	-	-	-	-	-	-	Bozhurishte
	SFO07	Ботевград	4	275	93819	57	3359	384	Botevgrad
	SFO09	Годеч	2	58	16860	22	456	117	Godech
	SFO10	Горна Малина	-	-	-	-	-	-	Gorna Malina
	SFO59	Долна баня	4	219	78022	98	4655	161	Dolna Banya
	SFO16	Драгоман	-	-	-	-	-	-	Dragoman
	SFO17	Елин Пелин	-	-	-	-	-	-	Elin Pelin
	SFO18	Етрополе	-	-	-	-	-	-	Etropole
	SFO47	Златица	2	22	7110	9	739	54	Zlatitsa
	SFO20	Ихтиман	1	110	25982	82	1436	247	Ihtiman
	SFO24	Копривщица	9	99	26649	35	741	112	Koprivshitsa
	SFO25	Костенец	4	488	138964	218	13607	1	Kostenets
	SFO26	Костинброд	-	-	-	-	-	-	Kostinbrod
	SFO56	Мирково	-	-	-	-	-	-	Mirkovo
	SFO55	Пирдоп	2	90	29250	38	11466	-	Pirdop
	SFO34	Правец	2	104	37960	55	5707	1223	Pravets
	SFO39	Самоков	35	5147	1605610	1980	353173	192768	Samokov
	SFO43	Своге	-	-	-	-	-	-	Svoge



1. Средства за подслон през 2010 г. по статистически зони, статистически райони и по области и общини Accommodation establishments by statistical zone, statistical region and by district and municipality in 2010

(Продължение)
(Continued)

NUTS	EKATTE	Статистически зони Статистически райони Области Общини	Средства за подслон ¹ - бр. Accommodation establishments ¹ - number	Легла - бр. Bed-places - number	Легла- денонощия - бр. Bed-nights - number	Брой стаи - бр. Room capacity - number	Реализирани нощувки - бр. Nights spent - number		Statistical zones, statistical regions, districts and municipalities
							общо Total	в т.ч. от чужденци of which: by foreigners	
	SFO45	Сливница	1	42	10746	17	911	24	Slivnitsa
	SFO57	Чавдар	1	45	7695	10	270	-	Chavdar
	SFO58	Челопеч	-	-	-	-	-	-	Chelopech
BG411	SOF	София (столица)	118	13014	4613844	7256	1116530	730196	Sofia cap.
	SOF46	Столична	118	13014	4613844	7256	1116530	730196	Stolichna
BG42	BG42	Южен централен	751	30116	10201405	13917	1476713	291778	South Central
BG425	KRZ	Кърджали	21	786	280394	404	39914	7931	Kardzhali
	KRZ02	Ардино	4	65	23725	27	1430	77	Ardino
	KRZ08	Джебел	-	-	-	-	-	-	Dzhebel
	KRZ14	Кирково	1	9	3285	6	147	18	Kirkovo
	KRZ15	Крумовград	1	120	43800	65	141	49	Krumovgrad
	KRZ16	Кърджали	12	508	178924	264	35361	7277	Kardzhali
	KRZ21	Момчилград	3	84	30660	42	2835	510	Momchilgrad
	KRZ35	Черноочене	-	-	-	-	-	-	Chernoochene
BG423	PAZ	Пазарджик	87	5129	1844106	2286	311123	24741	Pazardzhik
	PAZ03	Батак	16	726	253822	264	10724	144	Batak
	PAZ04	Белово	-	-	-	-	-	-	Belovo
	PAZ06	Брацигово	4	98	35590	46	388	23	Bratsigovo
	PAZ08	Велинград	35	3189	1151189	1433	264452	17022	Velingrad
	PAZ14	Лесичово	-	-	-	-	-	-	Lesichovo
	PAZ19	Пазарджик	16	484	176480	233	18972	3926	Pazardzhik
	PAZ20	Панагюрище	5	195	70270	102	9224	3006	Panagyurishte
	PAZ21	Пещера	4	157	57305	78	3879	553	Peshtera
	PAZ24	Ракитово	1	42	15330	28	1079	-	Rakitovo
	PAZ29	Септември	1	8	2920	4	451	-	Septemvri
	PAZ32	Стрелча	5	230	81200	98	1954	67	Strelcha
BG421	PDV	Пловдив	227	9242	3282666	4472	631683	161319	Plovdiv
	PDV01	Асеновград	18	1003	363125	462	41829	1019	Asenovgrad
	PDV07	Брезово	-	-	-	-	-	-	Brezovo
	PDV12	Калояново	2	86	31390	35	2003	107	Kaloyanovo
	PDV13	Карлово	18	953	347545	331	61030	760	Karlovo
	PDV39	Кричим	-	-	-	-	-	-	Krichim
	PDV42	Куклен	11	745	259975	232	14151	-	Kuklen
	PDV15	Лъки	1	36	13140	16	832	7	Laki
	PDV17	Марица	-	-	-	-	-	-	Maritsa
	PDV40	Перущица	4	182	66430	78	1571	-	Perushtitsa
	PDV22	Пловдив	142	4025	1405571	2261	308627	129322	Plovdiv
	PDV23	Първомай	3	141	51465	50	1355	-	Parvomay
	PDV25	Раковски	-	-	-	-	-	-	Rakovski
	PDV26	Родопи	8	166	60590	68	7879	221	Rodopi
	PDV28	Садово	-	-	-	-	-	-	Sadovo
	PDV43	Сопот	4	133	48545	45	822	-	Sopot
	PDV41	Стамболийски	1	16	5840	12	377	50	Stamboliyski
	PDV33	Съединение	-	-	-	-	-	-	Saedinenie
	PDV37	Хисаря	15	1756	629050	882	191207	29833	Hisarya
BG424	SML	Смолян	368	12952	4096255	5732	392534	71969	Smolyan
	SML02	Баните	27	373	129909	168	9285	462	Banite

1. Средства за подслон през 2010 г. по статистически зони, статистически райони и по области и общини
Accommodation establishments by statistical zone, statistical region and by district and municipality in 2010

(Продължение)
(Continued)

NUTS	EKATTE	Статистически зони Статистически райони Области Общини	Средства за подслон ¹ - бр. Accommodation establishments ¹ - number	Легла - бр. Bed-places - number	Легла-денонощия - бр. Bed-nights - number	Брой стаи - бр. Room capacity - number	Реализирани нощувки - бр. Nights spent - number		Statistical zones, statistical regions, districts and municipalities
							общо Total	в т.ч. от чужденци of which: by foreigners	
	SML05	Борино	13	263	95995	114	2242	271	Borino
	SML09	Девин	65	1653	558978	808	37417	5176	Devin
	SML10	Доспат	24	478	162170	204	10160	27	Dospat
	SML11	Златоград	15	312	119310	146	12996	378	Zlatograd
	SML16	Мадан	6	81	29565	47	1283	369	Madan
	SML18	Неделино	2	58	18740	29	416	-	Nedelino
	SML27	Рудозем	6	62	22618	31	481	24	Rudozem
	SML31	Смолян	140	4748	1507808	2097	143273	18054	Smolyan
	SML38	Чепеларе	70	4924	1451162	2088	174981	47208	Chepelare
BG422	HKV	Хасково	48	2007	697984	1023	101459	25818	Haskovo
	HKV09	Димитровград	6	280	94217	154	15027	1032	Dimitrovgrad
	HKV11	Ивайловград	3	72	18326	38	2216	279	Ivaylovgrad
	HKV17	Любимец	2	55	20075	26	3253	326	Lyubimets
	HKV18	Маджарово	1	50	18250	30	404	258	Madzharovo
	HKV19	Минерални бани	4	193	59465	79	14190	838	Mineralni Bani
	HKV28	Свиленград	9	340	123016	163	25818	15043	Svilengrad
	HKV29	Симеоновград	-	-	-	-	-	-	Simeonovgrad
	HKV30	Стамболово	1	16	5840	8	257	124	Stambolovo
	HKV32	Тополовград	3	79	28835	40	1194	113	Topolovgrad
	HKV33	Харманли	5	210	76650	112	6972	2802	Harmanli
	HKV34	Хасково	14	712	253310	373	32128	5003	Haskovo



1. Средства за подслон през 2010 г. по статистически зони, статистически райони и по области и общини

Accommodation establishments by statistical zone, statistical region and by district and municipality in 2010

(Продължение)
(Continued)

NUTS	EKATTE	Статистически зони Статистически райони Области Общини	Пренощували лица - бр. Visitors for a night and over - number		Приходи от нощувки - левове Revenues from nights spent - Levs		Statistical zones, statistical regions, districts and municipalities
			общо Total	в т.ч. чужденци of which: foreigners	общо Total	в т.ч. чужденци of which: foreigners	
BG	BG	Общо за страната	4411899	2084300	653736875	465763070	Total
BG3	BG3	Северна и Югоизточна България	2581142	1380260	457177386	356061775	North and South-East Bulgaria
BG31	BG31	Северозападен	205274	21299	11401870	2323271	North-West
BG311	VID	Видин	27025	5178	1799311	593367	Vidin
	VID01	Белоградчик	6769	1117	Belogradchik
	VID03	Бойница	-	-	-	-	Boynitsa
	VID06	Брегово	-	-	-	-	Bregovo
	VID09	Видин	20138	4061	1337873	..	Vidin
	VID15	Грамада	-	-	-	-	Gramada
	VID16	Димово	118	-	..	-	Dimovo
	VID22	Кула	-	-	-	-	Kula
	VID25	Макреш	-	-	-	-	Makresh
	VID30	Ново село	-	-	-	-	Novo Selo
	VID33	Ружинци	-	-	-	-	Ruzhintsi
	VID37	Чупрене	-	-	-	-	Chuprene
BG313	VRC	Враца	21995	2699	1374053	334701	Vratsa
	VRC05	Борован	120	-	..	-	Borovan
	VRC08	Бяла Слатина	1443	-	..	-	Byala Slatina
	VRC10	Враца	10700	1519	710395	157738	Vratsa
	VRC20	Козлодуй	7984	1006	534270	170245	Kozloduy
	VRC21	Криводол	-	-	-	-	Krivodol
	VRC27	Мездра	832	148	50420	5943	Mezdra
	VRC28	Мизия	-	-	-	-	Mizia
	VRC31	Оряхово	859	22	Oryahovo
	VRC32	Роман	57	4	Roman
	VRC35	Хайредин	-	-	-	-	Hayredin
BG315	LOV	Ловеч	90770	5636	4387161	431567	Lovech
	LOV02	Априлци	3609	36	182937	1907	Apriltsi
	LOV17	Летница	-	-	-	-	Letnitsa
	LOV18	Ловеч	15218	1612	822379	135490	Lovech
	LOV19	Луковит	8479	1851	472849	141389	Lukovit
	LOV33	Тетевен	18583	429	888324	19491	Teteven
	LOV34	Троян	44881	1708	2020672	133290	Troyan
	LOV36	Угърчин	-	-	-	-	Ugarchin
	LOV38	Ябланица	-	-	-	-	Yablanitsa
BG312	MON	Монтана	21420	2420	1332151	248786	Montana
	MON02	Берковица	5305	196	110521	13680	Berkovitsa
	MON04	Бойчиновци	-	-	-	-	Boychinovtsi
	MON07	Брусарци	-	-	-	-	Brusartsi
	MON11	Вълчедръм	-	-	-	-	Valchedram
	MON12	Вършец	4508	94	492062	6559	Varshets
	MON14	Георги Дамяново	1165	-	21980	-	Georgi Damyanovo
	MON24	Лом	4145	444	186393	30618	Lom
	MON26	Медковец	-	-	-	-	Medkovets
	MON29	Монтана	6297	1686	521195	197929	Montana
	MON36	Чипровци	-	-	-	-	Chiprovtsi
	MON38	Якимово	-	-	-	-	Yakimovo

1. Средства за подслон през 2010 г. по статистически зони, статистически райони и по области и общини
Accommodation establishments by statistical zone, statistical region and by district and municipality in 2010

(Продължение)
(Continued)

NUTS	EKATTE	Статистически зони Статистически райони Области Общини	Пренощували лица - бр. Visitors for a night and over - number		Приходи от нощувки - левове Revenues from nights spent - Levs		Statistical zones, statistical regions, districts and municipalities
			общо Total	в т.ч. чужденци of which: foreigners	общо Total	в т.ч. чужденци of which: foreigners	
BG314	PVN	Плевен	44064	5366	2509194	714850	Pleven
	PVN03	Белене	408	172	Belene
	PVN08	Гулянци	125	10	Gulyantsi
	PVN10	Долна Митрополия	-	-	-	-	Dolna Mitropolia
	PVN11	Долни Дъбник	-	-	-	-	Dolni Dabnik
	PVN23	Искър	-	-	-	-	Iskar
	PVN39	Кнежа	-	-	-	-	Knezha
	PVN16	Левски	-	-	-	-	Levski
	PVN21	Никопол	-	-	-	-	Nikopol
	PVN24	Плевен	42413	5152	2359631	617224	Pleven
	PVN27	Пордим	-	-	-	-	Pordim
	PVN37	Червен бряг	1118	32	Cherven Bryag
BG32	BG32	Северен централен	312883	57196	18232107	4784238	North Central
BG321	VTR	Велико Търново	121951	23845	7107668	1850468	Veliko Tarnovo
	VTR04	Велико Търново	90041	22863	5645444	1761354	Veliko Tarnovo
	VTR06	Горна Оряховица	4115	363	208657	30182	Gorna Oryahovitsa
	VTR13	Елена	8874	41	304721	1480	Elena
	VTR14	Златарица	114	2	Zlataritsa
	VTR20	Лясковец	5442	-	..	-	Lyaskovets
	VTR22	Павликени	2123	39	94354	..	Pavlikeni
	VTR26	Полски Тръмбеш	177	-	..	-	Polski Trambesh
	VTR28	Свищов	11065	537	753253	53110	Svishtov
	VTR31	Стражица	-	-	-	-	Strazhitsa
	VTR32	Сухиндол	-	-	-	-	Suhindol
BG322	GAB	Габрово	72152	9282	3851547	793183	Gabrovo
	GAB05	Габрово	30409	5203	1491561	330989	Gabrovo
	GAB12	Дряново	10921	685	467908	65988	Dryanovo
	GAB29	Севлиево	6630	1291	581189	255712	Sevlievo
	GAB35	Трявна	24192	2103	1310889	140494	Tryavna
BG324	RAZ	Разград	13604	1682	766117	168566	Razgrad
	RAZ11	Завет	-	-	-	-	Zavet
	RAZ14	Исперих	3068	190	Isperih
	RAZ16	Кубрат	-	-	-	-	Kubrat
	RAZ17	Лозница	-	-	..	-	Loznitsa
	RAZ26	Разград	10536	1492	683939	..	Razgrad
	RAZ29	Самуил	-	-	-	-	Samuil
	RAZ36	Цар Калоян	-	-	-	-	Tsar Kaloyan
BG323	RSE	Русе	83642	18505	5196074	1552898	Ruse
	RSE03	Борово	-	-	-	-	Borovo
	RSE04	Бяла	271	26	12625	748	Byala
	RSE05	Ветово	96	-	..	-	Vetovo
	RSE08	Две могили	324	-	..	-	Dve Mogili
	RSE13	Иваново	1190	306	75915	28380	Ivanovo
	RSE27	Русе	81761	18173	5100782	1523770	Ruse
	RSE33	Сливо поле	-	-	-	-	Slivo Pole
	RSE37	Ценово	-	-	-	-	Tsenovo
BG325	SLS	Силистра	21534	3882	1310701	419123	Silistra
	SLS01	Алфатар	-	-	-	-	Alfatar



1. Средства за подслон през 2010 г. по статистически зони, статистически райони и по области и общини

Accommodation establishments by statistical zone, statistical region and by district and municipality in 2010

(Продължение)
(Continued)

NUTS	EKATTE	Статистически зони Статистически райони Области Общини	Пренощували лица - бр. Visitors for a night and over - number		Приходи от нощувки - левове Revenues from nights spent - Levs		Statistical zones, statistical regions, districts and municipalities
			общо Total	в т.ч. чужденци of which: foreigners	общо Total	в т.ч. чужденци of which: foreigners	
	SLS07	Главиница	-	-	-	-	Glavinitsa
	SLS10	Дулово	-	-	-	-	Dulovo
	SLS15	Кайнарджа	697	-	..	-	Kaynardzha
	SLS31	Силистра	17495	3857	1153280	..	Silistra
	SLS32	Ситово	897	25	Sitovo
	SLS34	Тутракан	2445	-	104536	-	Tutrakan
BG33	BG33	Североизточен	1006432	633552	189455740	154572894	North-East
BG331	VAR	Варна	772706	515052	167558303	139728273	Varna
	VAR01	Аврен	16707	13152	5936724	5669594	Avren
	VAR02	Аксаково	82	-	..	-	Aksakovo
	VAR04	Белослав	-	-	-	-	Beloslav
	VAR05	Бяла	7018	5302	2940687	2640815	Byala
	VAR06	Варна	736001	495923	157931531	131375984	Varna
	VAR08	Ветрино	-	-	-	-	Vetrino
	VAR09	Вълчи дол	567	-	..	-	Valchi Dol
	VAR14	Девня	1433	39	Devnya
	VAR13	Долни чифлик	7218	627	527262	37995	Dolni Chiflik
	VAR16	Дългопол	1381	-	34730	-	Dalgopol
	VAR24	Провадия	802	9	71721	..	Provadia
	VAR26	Суворово	1497	-	..	-	Suvorovo
BG332	DOB	Добрич	188108	108790	19672267	14239852	Dobrich
	DOB03	Балчик	155073	101383	17348613	13484807	Balchik
	DOB12	Генерал Тошево	239	2	General Toshevo
	DOB28	Добрич	20101	3202	1236162	303032	Dobrich
	DOB15	Добрич-селска	-	-	-	-	Dobrich
	DOB17	Каварна	8340	3422	841877	424727	Kavarna
	DOB20	Крушари	-	-	-	-	Krushari
	DOB27	Тервел	-	-	-	-	Tervel
	DOB29	Шабла	4355	781	Shabla
BG334	TGV	Търговище	18138	2149	868974	143830	Targovishte
	TGV02	Антоново	1201	-	..	-	Antonovo
	TGV22	Омуртаг	658	129	Omurtag
	TGV23	Опака	-	-	-	-	Opaka
	TGV24	Попово	2272	36	120154	..	Popovo
	TGV35	Търговище	14007	1984	688691	136737	Targovishte
BG333	SHU	Шумен	27480	7561	1356196	460939	Shumen
	SHU23	Велики Преслав	1230	97	38554	3075	Veliki Preslav
	SHU07	Венец	36	5	Venets
	SHU10	Върбица	507	21	Varbitsa
	SHU18	Каолиново	-	-	-	-	Kaolinovo
	SHU19	Каспичан	1169	34	46148	2350	Kaspichan
	SHU21	Никола Козлево	-	-	-	-	Nikola Kozlevo
	SHU22	Нови пазар	827	127	49695	13270	Novi pazar
	SHU25	Смядово	-	-	-	-	Smyadovo
	SHU11	Хитрино	-	-	-	-	Hitrino
	SHU30	Шумен	23711	7277	1194507	434761	Shumen
BG34	BG34	Югоизточен	1056553	668213	238087669	194381372	South-East
BG341	BGS	Бургас	908508	643181	224085966	189121958	Burgas

1. Средства за подслон през 2010 г. по статистически зони, статистически райони и по области и общини
Accommodation establishments by statistical zone, statistical region and by district and municipality in 2010

(Продължение)
(Continued)

NUTS	EKATTE	Статистически зони Статистически райони Области Общини	Пренощували лица - бр. Visitors for a night and over - number		Приходи от нощувки - левове Revenues from nights spent - Levs		Statistical zones, statistical regions, districts and municipalities
			общо Total	в т.ч. чужденци of which: foreigners	общо Total	в т.ч. чужденци of which: foreigners	
	BGS01	Айтос	3115	-	61933	-	Aytos
	BGS04	Бургас	82994	21692	8180845	2475410	Burgas
	BGS08	Камено	-	-	-	-	Kameno
	BGS09	Карнобат	1601	168	134861	32674	Karnobat
	BGS12	Малко Търново	758	54	Malko Tarnovo
	BGS15	Несебър	644873	550676	178522239	161311273	Nesebar
	BGS17	Поморие	32461	10775	6293484	3197478	Pomorie
	BGS27	Приморско	56396	15122	11971337	7001808	Primorsko
	BGS18	Руен	38	-	..	-	Ruen
	BGS21	Сокопол	66404	42647	17068338	14614043	Sozopol
	BGS06	Средец	1548	2	Sredets
	BGS23	Сунгурларе	75	-	Sungurlare
	BGS13	Царево ²	18245	2045	1764944	485295	Tsarevo ²
BG342	SLV	Сливен	39752	4629	2705147	714211	Sliven
	SLV11	Котел	4454	110	207562	6334	Kotel
	SLV16	Нова Загора	8024	216	344087	26722	Nova Zagora
	SLV20	Сливен	27245	4303	2150193	681155	Sliven
	SLV24	Твърдица	29	-	3305	-	Tvarditsa
BG344	SZR	Стара Загора	90927	17270	9969705	4100612	Stara Zagora
	SZR04	Братя Даскалови	-	-	-	-	Bratya Daskalovi
	SZR37	Гурково	315	-	..	-	Gurkovo
	SZR07	Гълъбово	2791	1276	962800	691557	Galabovo
	SZR12	Казанлък	11549	4046	648016	268400	Kazanlak
	SZR22	Мъглиж	1063	5	Maglizh
	SZR38	Николаево	-	-	-	-	Nikolaevo
	SZR23	Опан	-	-	-	-	Opan
	SZR24	Павел баня	13238	32	Pavel Banya
	SZR27	Раднево	-	-	-	-	Radnevo
	SZR31	Стара Загора	61327	11846	6564432	3127677	Stara Zagora
	SZR36	Чирпан	644	65	Chirpan
BG343	JAM	Ямбол	17366	3133	1326851	444591	Yambol
	JAM03	Болярово	-	-	-	-	Bolyarovo
	JAM07	Елхово	1310	189	46049	10535	Elhovo
	JAM22	Стралджа	-	-	-	-	Straldzha
	JAM25	Тунджа	1589	6	55930	810	Tundzha
	JAM26	Ямбол	14467	2938	1224872	433246	Yambol
<i>BG4</i>	<i>BG4</i>	<i>Югозападна и Южна централна България</i>	<i>1830757</i>	<i>704040</i>	<i>196559489</i>	<i>109701295</i>	<i>South-West and South Central Bulgaria</i>
BG41	BG41	Югозападен	1167298	592431	140697706	93758540	South-West
BG413	BLG	Благоевград	316149	133513	30882667	15584647	Blagoevgrad
	BLG01	Банско	149621	87047	16016340	11066107	Bansko
	BLG02	Белица	4079	121	Belitsa
	BLG03	Благоевград	27969	5649	1094997	276722	Blagoevgrad
	BLG11	Гоце Делчев	9696	2734	286500	71293	Gotse Delchev
	BLG13	Гърмен	9230	324	620118	20287	Garmen
	BLG28	Кресна	813	52	24565	2728	Kresna
	BLG33	Петрич	7160	2274	372943	163139	Petrich
	BLG37	Разлог	27322	7236	3895703	1206817	Razlog



1. Средства за подслон през 2010 г. по статистически зони, статистически райони и по области и общини

Accommodation establishments by statistical zone, statistical region and by district and municipality in 2010

(Продължение)
(Continued)

NUTS	EKATTE	Статистически зони Статистически райони Области Общини	Пренощували лица - бр. Visitors for a night and over - number		Приходи от нощувки - левове Revenues from nights spent - Levs		Statistical zones, statistical regions, districts and municipalities
			общо Total	в т.ч. чужденци of which: foreigners	общо Total	в т.ч. чужденци of which: foreigners	
	BLG40	Сандански	79185	27643	8308261	2750384	Sandanski
	BLG42	Сатовча	239	-	..	-	Satovcha
	BLG44	Симитли	186	-	..	-	Simitli
	BLG49	Струмяни	649	433	Strumyani
	BLG52	Хаджидимово	-	-	-	-	Hadzhidimovo
	BLG53	Якоруда	-	-	-	-	Yakoruda
BG415	KNL	Кюстендил	53115	5720	2778185	609509	Kyustendil
	KNL04	Бобов дол	-	-	-	-	Bobovdol
	KNL05	Бобошево	527	1	Boboshevo
	KNL48	Дупница	10074	628	349518	31847	Dupnitsa
	KNL27	Кочериново	105	1	Kocherinovo
	KNL29	Кюстендил	16038	3502	1577399	540088	Kyustendil
	KNL31	Невестино	-	-	-	-	Nevestino
	KNL38	Рила	4079	172	83509	3894	Rila
	KNL41	Сапарева баня	22292	1416	755473	33650	Sapareva Banya
	KNL50	Трекляно	-	-	-	-	Treklyano
BG414	PER	Перник	10734	1777	498160	147150	Pernik
	PER08	Брезник	1064	-	27741	-	Breznik
	PER19	Земен	-	-	-	-	Zemen
	PER22	Ковачевци	-	-	..	-	Kovachevtsi
	PER32	Перник	8979	1777	441903	147150	Pernik
	PER36	Радомир	518	-	..	-	Radomir
	PER51	Трън	173	-	3485	-	Tran
BG412	SFO	София	140340	45521	11768034	5453447	Sofia
	SFO54	Антон	-	-	-	-	Anton
	SFO06	Божурище	-	-	-	-	Bozhurishte
	SFO07	Ботевград	2841	75	70832	13455	Botevgrad
	SFO09	Годеч	275	55	Godech
	SFO10	Горна Малина	-	-	-	-	Gorna Malina
	SFO59	Долна баня	3237	105	221647	4679	Dolna Banya
	SFO16	Драгоман	-	-	-	-	Dragoman
	SFO17	Елин Пелин	-	-	-	-	Elin Pelin
	SFO18	Етрополе	-	-	-	-	Etropole
	SFO47	Златица	375	37	Zlatitsa
	SFO20	Ихтиман	1152	198	Ihtiman
	SFO24	Копривщица	625	63	20011	4640	Koprivshitsa
	SFO25	Костенец	5201	1	339677	64	Kostenets
	SFO26	Костинброд	-	-	-	-	Kostinbrod
	SFO56	Мирково	-	-	-	-	Mirkovo
	SFO55	Пирдоп	7131	-	..	-	Pirdop
	SFO34	Правец	3705	566	Pravets
	SFO39	Самоков	114885	44409	10499207	5332635	Samokov
	SFO43	Своге	-	-	-	-	Svoge
	SFO45	Сливница	643	12	Slivnitsa
	SFO57	Чавдар	270	-	..	-	Chavdar
	SFO58	Челопеч	-	-	-	-	Chelopech
BG411	SOF	София (столица)	646960	405900	94770660	71963787	Sofia cap.
	SOF46	Столична	646960	405900	94770660	71963787	Stolichna

1. Средства за подслон през 2010 г. по статистически зони, статистически райони и по области и общини
Accommodation establishments by statistical zone, statistical region and by district and municipality in 2010

(Продължение)
(Continued)

NUTS	EKATTE	Статистически зони Статистически райони Области Общини	Пренощували лица - бр. Visitors for a night and over - number		Приходи от нощувки - левове Revenues from nights spent - Levs		Statistical zones, statistical regions, districts and municipalities
			общо Total	в т.ч. чужденци of which: foreigners	общо Total	в т.ч. чужденци of which: foreigners	
BG42	BG42	Южен централен	663459	111609	55861783	15942755	South Central
BG425	KRZ	Кърджали	25139	4355	1433446	341232	Kardzhali
	KRZ02	Ардино	1032	62	17734	1078	Ardino
	KRZ08	Джебел	-	-	-	-	Dzhebel
	KRZ14	Кирково	87	7	Kirkovo
	KRZ15	Крумовград	141	49	Krumovgrad
	KRZ16	Кърджали	21456	3727	1290450	317759	Kardzhali
	KRZ21	Момчилград	2423	510	118704	20991	Momchilgrad
	KRZ35	Черноочене	-	-	-	-	Chernoochene
BG423	PAZ	Пазарджик	128680	7653	12369520	1505237	Pazardzhik
	PAZ03	Батак	5667	112	234935	4225	Batak
	PAZ04	Белово	-	-	-	-	Belovo
	PAZ06	Брацигово	271	23	8126	690	Bratsigovo
	PAZ08	Велинград	102529	5167	11026575	1196538	Velingrad
	PAZ14	Лесичово	-	-	-	-	Lesichovo
	PAZ19	Пазарджик	11564	1746	574910	172737	Pazardzhik
	PAZ20	Панагюрище	3887	322	283597	84370	Panagyurishte
	PAZ21	Пещера	1982	247	127971	44517	Peshtera
	PAZ24	Раkitово	1079	-	..	-	Rakitovo
	PAZ29	Септември	378	-	..	-	Septemvri
	PAZ32	Стрелча	1323	36	48029	2160	Strelcha
BG421	PDV	Пловдив	294377	65848	23719385	8732059	Plovdiv
	PDV01	Асеновград	8860	543	819105	39506	Asenovgrad
	PDV07	Брезово	-	-	-	-	Brezovo
	PDV12	Калояново	903	8	Kaloyanovo
	PDV13	Карлово	18871	349	1048241	42158	Karlovo
	PDV39	Кричим	-	-	-	-	Krichim
	PDV42	Куклен	7854	-	164729	-	Kuklen
	PDV15	Лъки	317	5	Laki
	PDV17	Марица	-	-	-	-	Maritsa
	PDV40	Перущица	1026	-	16677	-	Perushtitsa
	PDV22	Пловдив	178134	61021	14525415	6414289	Plovdiv
	PDV23	Първомай	1048	-	15661	-	Parvomay
	PDV25	Раковски	-	-	-	-	Rakovski
	PDV26	Родопи	4392	128	176477	10303	Rodopi
	PDV28	Садово	-	-	-	-	Sadovo
	PDV43	Сопот	588	-	20013	-	Sopot
	PDV41	Стамболийски	246	37	Stamboliyski
	PDV33	Съединение	-	-	-	-	Saedinienie
	PDV37	Хисаря	72138	3757	6850431	2210608	Hisarya
BG424	SML	Смолян	156223	18210	13931300	3748581	Smolyan
	SML02	Баните	3403	81	190053	5275	Banite
	SML05	Борино	1605	107	40091	4848	Borino
	SML09	Девин	17953	2035	1797121	340715	Devin
	SML10	Доспат	3929	27	129831	830	Dospat
	SML11	Златоград	10410	240	284576	10816	Zlatograd
	SML16	Мадан	938	338	46285	..	Madan
	SML18	Неделино	337	-	..	-	Nedelino



1. Средства за подслон през 2010 г. по статистически зони, статистически райони и по области и общини

Accommodation establishments by statistical zone, statistical region and by district and municipality in 2010

(Продължение и край)
(Continued and end)

NUTS	EKATTE	Статистически зони Статистически райони Области Общини	Пренощували лица - бр. Visitors for a night and over - number		Приходи от нощувки - левове Revenues from nights spent - Levs		Statistical zones, statistical regions, districts and municipalities
			общо Total	в т.ч. чужденци of which: foreigners	общо Total	в т.ч. чужденци of which: foreigners	
	SML27	Рудозем	363	22	Rudozem
	SML31	Смолян	56794	4932	4798723	1005456	Smolyan
	SML38	Чепеларе	60491	10428	6620562	2366092	Chepelare
BG422	HKV	Хасково	59040	15543	4408132	1615646	Haskovo
	HKV09	Димитровград	4257	583	291129	32868	Dimitrovgrad
	HKV11	Ивайловград	1931	207	34398	4478	Ivaylovgrad
	HKV17	Любимец	2830	233	Lyubimets
	HKV18	Маджарово	212	114	Madzharovo
	HKV19	Минерални бани	7110	480	491265	31113	Mineralni Bani
	HKV28	Свиленград	15692	8774	1724546	1112169	Svilengrad
	HKV29	Симеоновград	-	-	-	-	Simeonovgrad
	HKV30	Стамболово	191	58	Stambolovo
	HKV32	Тополовград	675	51	49940	4100	Topolovgrad
	HKV33	Харманли	6083	1987	337778	110254	Harmanli
	HKV34	Хасково	20059	3056	1400756	297944	Haskovo

¹ Включват се средства за подслон и местата за настаняване с над 10 легла, функционирали през съответната година.

² В община Царево към средствата за подслон са отразени категоризираните квартири.

¹ Accommodation establishment and other establishments for short-term accommodation with over 10 bed-places working during the relevant year are included.

² The categorized lodgings are reflected in accommodation establishments for municipality Tsarevo.

2. Хотели през 2010 г. по статистически зони, статистически райони и по области и общини
Hotels by statistical zone, statistical region and by district and municipality in 2010

NUTS	EKATTE	Статистически зони Статистически райони Области Общини	Хотели ¹ - бр. Hotels ¹ - number	Легла - бр. Bed capacity	Легла- деноноция Nights spent	Стаи - бр. Rooms - number	Реализирани нощувки - бр. Nights spent - number			Statistical zones, statistical regions, districts and municipalities
							общо Total	от българи Bulgarians	от чужденци Foreigners	
BG	BG	Общо за страната	1823	245442	53466286	111218	15002344	4547670	10454674	Total
BG3	BG3	Северна и Югоизточна България	1142	186052	34280001	82999	11496063	2621667	8874396	North and South-East Bulgaria
BG31	BG31	Северозападен	118	6468	2265428	3212	333810	286008	47802	North-West
BG311	VID	Видин	23	776	274929	381	43074	29478	13596	Vidin
	VID01	Белградчик	3	114	41610	58	10295	8142	2153	Belogradchik
	VID03	Бойница	-	-	-	-	-	-	-	Boynitsa
	VID06	Брегово	-	-	-	-	-	-	-	Bregovo
	VID09	Видин	19	652	229669	318	32661	21218	11443	Vidin
	VID15	Грамада	-	-	-	-	-	-	-	Gramada
	VID16	Димово	1	10	3650	5	118	118	-	Dimovo
	VID22	Кула	-	-	-	-	-	-	-	Kula
	VID25	Макреш	-	-	-	-	-	-	-	Makresh
	VID30	Ново село	-	-	-	-	-	-	-	Novo Selo
	VID33	Ружинци	-	-	-	-	-	-	-	Ruzhintsi
	VID37	Чупрене	-	-	-	-	-	-	-	Chuprene
BG313	VRC	Враца	22	911	313361	438	36941	30434	6507	Vratsa
	VRC05	Борован	1	5	1375	2	120	120	-	Borovan
	VRC08	Бяла Слатина	2	35	12775	19	1743	1743	-	Byala Slatina
	VRC10	Враца	8	352	121605	190	13358	10769	2589	Vratsa
	VRC20	Козлодуй	3	183	66795	116	18229	14517	3712	Kozloduy
	VRC21	Криводол	-	-	-	-	-	-	-	Krivodol
	VRC27	Мездра	5	298	97841	93	1853	1693	160	Mezdra
	VRC28	Мизия	-	-	-	-	-	-	-	Mizia
	VRC31	Оряхово	2	28	10220	13	1466	1444	22	Oryahovo
	VRC32	Роман	1	10	2750	5	172	148	24	Roman
	VRC35	Хайредин	-	-	-	-	-	-	-	Hayredin
BG315	LOV	Ловеч	45	2846	996559	1353	144914	134431	10483	Lovech
	LOV02	Априлци	6	217	77018	90	3066	3024	42	Apriltsi
	LOV17	Летница	-	-	-	-	-	-	-	Letnitsa
	LOV18	Ловеч	9	624	227760	326	22674	19973	2701	Lovech
	LOV19	Луковит	3	196	70988	114	12380	8524	3856	Lukovit
	LOV33	Тетевен	11	847	282539	379	34674	34121	553	Teteven
	LOV34	Троян	16	962	338254	444	72120	68789	3331	Troyan
	LOV36	Угърчин	-	-	-	-	-	-	-	Ugarchin
	LOV38	Ябланица	-	-	-	-	-	-	-	Yablanitsa
BG312	MON	Монтана	15	774	257854	373	37308	33181	4127	Montana
	MON02	Берковица	3	202	60760	82	2237	1543	694	Berkovitsa
	MON04	Бойчиновци	-	-	-	-	-	-	-	Boychinovtsi
	MON07	Брусарци	-	-	-	-	-	-	-	Brusartsi
	MON11	Вълчедръм	-	-	-	-	-	-	-	Valchedram
	MON12	Вършец	1	124	39004	65	20221	20210	11	Varshets
	MON14	Георги Дамяново	-	-	-	-	-	-	-	Georgi Damyanovo
	MON24	Лом	3	175	63875	91	5375	4628	747	Lom
	MON26	Медковец	-	-	-	-	-	-	-	Medkovets
	MON29	Монтана	8	273	94215	135	9475	6800	2675	Montana
	MON36	Чипровци	-	-	-	-	-	-	-	Chiprovtsi
	MON38	Якимово	-	-	-	-	-	-	-	Yakimovo



2. Хотели през 2010 г. по статистически зони, статистически райони и по области и общини

Hotels by statistical zone, statistical region and by district and municipality in 2010

(Продължение)
(Continued)

NUTS	EKATTE	Статистически зони Статистически райони Области Общини	Hotels ¹ - number	Легла - бр. Bed capacity	Легла-денонощия Nights spent	Стаи - бр. Rooms - number	Реализирани нощувки - бр. Nights spent - number			Statistical zones, statistical regions, districts and municipalities
							общо Total	от българи Bulgarians	от чужденци Foreigners	
BG314	PVN	Плевен	13	1161	422725	667	71573	58484	13089	Pleven
	PVN03	Белене	1	145	52925	87	1621	442	1179	Belene
	PVN08	Гулянци	1	14	4110	7	150	140	10	Gulyantsi
	PVN10	Долна Митрополия	-	-	-	-	-	-	-	Dolna Mitropolia
	PVN11	Долни Дъбник	-	-	-	-	-	-	-	Dolni Dabnik
	PVN23	Искър	-	-	-	-	-	-	-	Iskar
	PVN39	Кнежа	-	-	-	-	-	-	-	Knezha
	PVN16	Левски	-	-	-	-	-	-	-	Levski
	PVN21	Никопол	-	-	-	-	-	-	-	Nikopol
	PVN24	Плевен	10	970	354010	557	67774	55950	11824	Pleven
	PVN27	Пордим	-	-	-	-	-	-	-	Pordim
	PVN37	Червен бряг	1	32	11680	16	2028	1952	76	Cherven Bryag
BG32	BG32	Северен централен	171	9631	3407033	4648	430385	341174	89211	North Central
BG321	VTR	Велико Търново	73	4554	1615296	2068	180328	145133	35195	Veliko Tarnovo
	VTR04	Велико Търново	41	2663	946141	1276	129268	96289	32979	Veliko Tarnovo
	VTR06	Горна Оряховица	7	212	66850	94	6313	5836	477	Gorna Oryahovitsa
	VTR13	Елена	10	450	153720	185	9492	9430	62	Elena
	VTR14	Златарица	1	12	4380	6	130	106	24	Zlataritsa
	VTR20	Лясковец	2	86	31390	39	6775	6775	-	Lyaskovets
	VTR22	Павликени	3	130	47450	65	3254	3151	103	Pavlikeni
	VTR26	Полски Тръмбеш	1	94	34310	50	177	177	-	Polski Trambesh
	VTR28	Свищов	8	907	331055	353	24919	23369	1550	Svishtov
	VTR31	Стражица	-	-	-	-	-	-	-	Strazhitsa
	VTR32	Сухиндол	-	-	-	-	-	-	-	Suhindol
BG322	GAB	Габрово	46	2735	961434	1324	100904	86385	14519	Gabrovo
	GAB05	Габрово	17	1204	414859	553	54257	46154	8103	Gabrovo
	GAB12	Дряново	8	453	161133	198	9892	8717	1175	Dryanovo
	GAB29	Севлиево	6	233	85045	119	9135	6589	2546	Sevlievo
	GAB35	Трявна	15	845	300397	454	27620	24925	2695	Tryavna
BG324	RAZ	Разград	14	420	147090	241	18719	15038	3681	Razgrad
	RAZ11	Завет	-	-	-	-	-	-	-	Zavet
	RAZ14	Исперих	2	40	11300	21	1822	1375	447	Isperih
	RAZ16	Кубрат	-	-	-	-	-	-	-	Kubrat
	RAZ17	Лозница	-	-	-	-	-	-	-	Loznitsa
	RAZ26	Разград	12	380	135790	220	16897	13663	3234	Razgrad
	RAZ29	Самуил	-	-	-	-	-	-	-	Samuil
	RAZ36	Цар Калоян	-	-	-	-	-	-	-	Tsar Kaloyan
BG323	RSE	Русе	22	1299	469113	718	98234	70540	27694	Ruse
	RSE03	Борово	-	-	-	-	-	-	-	Borovo
	RSE04	Бяла	1	16	5750	8	350	334	16	Byala
	RSE05	Ветово	1	23	6302	17	96	96	-	Vetovo
	RSE08	Две могили	-	-	-	-	-	-	-	Dve Mogili
	RSE13	Иваново	-	-	-	-	-	-	-	Ivanovo
	RSE27	Русе	20	1260	457061	693	97788	70110	27678	Ruse
	RSE33	Сливо поле	-	-	-	-	-	-	-	Slivo Pole
	RSE37	Ценово	-	-	-	-	-	-	-	Tsenovo
BG325	SLS	Силистра	16	623	214100	297	32200	24078	8122	Silistra

2. Хотели през 2010 г. по статистически зони, статистически райони и по области и общини
Hotels by statistical zone, statistical region and by district and municipality in 2010

(Продължение)
(Continued)

NUTS	EKATTE	Статистически зони Статистически райони Области Общини	Хотели ¹ - бр. Hotels ¹ - number	Легла - бр. Bed capacity	Легла- денонощия Nights spent	Стаи - бр. Rooms - number	Реализирани нощувки - бр. Nights spent - number			Statistical zones, statistical regions, districts and municipalities
							общо Total	от българи Bulgarians	от чужденци Foreigners	
	SLS01	Алфатар	-	-	-	-	-	-	-	Alfatar
	SLS07	Главиница	-	-	-	-	-	-	-	Glavinitsa
	SLS10	Дулово	-	-	-	-	-	-	-	Dulovo
	SLS15	Кайнарджа	-	-	-	-	-	-	-	Kaynardzha
	SLS31	Силистра	10	515	175311	250	27580	19506	8074	Silistra
	SLS32	Ситово	1	30	10950	15	1427	1379	48	Sitovo
	SLS34	Тутракан	5	78	27839	32	3193	3193	-	Tutrakan
BG33	BG33	Североизточен	392	75895	14366725	33928	4876747	926721	3950026	North-East
BG331	VAR	Варна	254	52954	10801385	23164	3780590	611363	3169227	Varna
	VAR01	Аврен	5	1505	358344	507	202425	3503	198922	Avren
	VAR02	Аксаково	1	40	4880	15	150	150	-	Aksakovo
	VAR04	Белослав	-	-	-	-	-	-	-	Beloslav
	VAR05	Бяла	9	759	107818	279	46295	4368	41927	Byala
	VAR06	Варна	230	50084	10215964	22140	3515339	590648	2924691	Varna
	VAR08	Ветрино	-	-	-	-	-	-	-	Vetrino
	VAR09	Вълчи дол	-	-	-	-	-	-	-	Valchi Dol
	VAR14	Девня	1	110	40150	50	5012	4955	57	Devnya
	VAR13	Долни чифлик	3	267	18476	110	4832	1220	3612	Dolni Chiflik
	VAR16	Дългопол	3	144	39328	44	1855	1855	-	Dalgopol
	VAR24	Провадия	1	25	9125	10	1272	1254	18	Provadia
	VAR26	Суворово	1	20	7300	9	3410	3410	-	Suvorovo
BG332	DOB	Добрич	89	21031	2888465	9867	1029563	265466	764097	Dobrich
	DOB03	Балчик	69	18745	2425536	8751	942203	214049	728154	Balchik
	DOB12	Генерал Тошево	1	22	8030	12	3549	3537	12	General Toshevo
	DOB28	Добрич	7	572	202185	294	35255	27533	7722	Dobrich
	DOB15	Добрич-селска	-	-	-	-	-	-	-	Dobrich
	DOB17	Каварна	8	1473	215447	709	39132	12501	26631	Kavarna
	DOB20	Крушари	-	-	-	-	-	-	-	Krushari
	DOB27	Тервел	-	-	-	-	-	-	-	Tervel
	DOB29	Шабла	4	219	37267	101	9424	7846	1578	Shabla
BG334	TGV	Търговище	21	672	239968	326	32292	27295	4997	Targovishte
	TGV02	Антоново	2	29	10585	10	3679	3679	-	Antonovo
	TGV22	Омуртаг	1	32	11680	14	699	548	151	Omurtag
	TGV23	Опака	-	-	-	-	-	-	-	Opaka
	TGV24	Попово	7	119	38215	53	5422	5310	112	Popovo
	TGV35	Търговище	11	492	179488	249	22492	17758	4734	Targovishte
BG333	SHU	Шумен	28	1238	436907	571	34302	22597	11705	Shumen
	SHU23	Велики Преслав	3	67	23544	34	1260	1143	117	Veliki Preslav
	SHU07	Венец	-	-	-	-	-	-	-	Venets
	SHU10	Върбица	-	-	-	-	-	-	-	Varbitsa
	SHU18	Каолиново	-	-	-	-	-	-	-	Kaolinovo
	SHU19	Каспичан	5	112	33820	49	1868	1675	193	Kaspichan
	SHU21	Никола Козлево	-	-	-	-	-	-	-	Nikola Kozlevo
	SHU22	Нови пазар	1	28	8855	10	1062	737	325	Novi pazar
	SHU25	Смядово	-	-	-	-	-	-	-	Smyadovo
	SHU11	Хитрино	-	-	-	-	-	-	-	Hitrino
	SHU30	Шумен	19	1031	370688	478	30112	19042	11070	Shumen
BG34	BG34	Югоизточен	461	94058	14240815	41211	5855121	1067764	4787357	South-East

2. Хотели през 2010 г. по статистически зони, статистически райони и по области и общини

Hotels by statistical zone, statistical region and by district and municipality in 2010

(Продължение)
(Continued)

NUTS	EKATTE	Статистически зони Статистически райони Области Общини	Хотели ¹ - бр. Hotels ¹ - number	Легла - бр. Bed capacity	Легла- денонощия Nights spent	Стаи - бр. Rooms - number	Реализирани нощувки - бр. Nights spent - number			Statistical zones, statistical regions, districts and municipalities
							общо Total	от българи Bulgarians	от чужденци Foreigners	
BG341	BGS	Бургас	376	88353	12274132	38403	5504305	810222	4694083	Burgas
	BGS01	Айтос	2	69	24081	24	2898	2898	-	Aytos
	BGS04	Бургас	41	3332	942797	1490	208798	159306	49492	Burgas
	BGS08	Камено	-	-	-	-	-	-	-	Kameno
	BGS09	Карнобат	3	110	32962	56	4761	4024	737	Karnobat
	BGS12	Малко Търново	2	68	18620	29	1002	927	75	Malko Tarnovo
	BGS15	Несебър	211	66960	8753612	29184	4336356	315435	4020921	Nesebar
	BGS17	Поморие	22	2900	665871	1363	166152	67997	98155	Pomorie
	BGS27	Приморско	38	6866	796793	2973	325316	180384	144932	Primorsko
	BGS18	Руен	-	-	-	-	-	-	-	Ruen
	BGS21	Созопол	31	6382	865376	2533	421493	54411	367082	Sozopol
	BGS06	Средец	-	-	-	-	-	-	-	Sredets
	BGS23	Сунгурларе	-	-	-	-	-	-	-	Sungurlare
	BGS13	Царево	26	1666	174020	751	37529	24840	12689	Tsarevo
BG342	SLV	Сливен	38	1674	601646	764	50569	40727	9842	Sliven
	SLV11	Котел	8	219	78007	88	4846	4846	-	Kotel
	SLV16	Нова Загора	9	317	114165	147	11140	10633	507	Nova Zagora
	SLV20	Сливен	20	1103	396699	515	34583	25248	9335	Sliven
	SLV24	Твърдица	1	35	12775	14	-	-	-	Tvarditsa
BG344	SZR	Стара Загора	30	3268	1112011	1645	263204	192800	70404	Stara Zagora
	SZR04	Братя Даскалови	-	-	-	-	-	-	-	Bratya Daskalovi
	SZR37	Гурково	-	-	-	-	-	-	-	Gurkovo
	SZR07	Гълъбово	3	374	131174	138	20375	7745	12630	Galabovo
	SZR12	Казанлък	5	332	108192	176	15026	9493	5533	Kazanlak
	SZR22	Мъглиж	-	-	-	-	-	-	-	Maglzh
	SZR38	Николаево	-	-	-	-	-	-	-	Nikolaevo
	SZR23	Опан	-	-	-	-	-	-	-	Opan
	SZR24	Павел баня	1	513	187245	272	108363	108156	207	Pavel Banyia
	SZR27	Раднево	-	-	-	-	-	-	-	Radnevo
	SZR31	Стара Загора	20	1978	659485	1009	118544	66622	51922	Stara Zagora
	SZR36	Чирпан	1	71	25915	50	896	784	112	Chirpan
BG343	JAM	Ямбол	17	763	253026	399	37043	24015	13028	Yambol
	JAM03	Болярово	-	-	-	-	-	-	-	Bolyarovo
	JAM07	Елхово	2	43	15051	18	2660	2338	322	Elhovo
	JAM22	Стралджа	-	-	-	-	-	-	-	Straldzha
	JAM25	Тунджа	2	125	21900	73	1485	1485	-	Tundzha
	JAM26	Ямбол	13	595	216075	308	32898	20192	12706	Yambol
<i>BG4</i>	<i>BG4</i>	<i>Югозападна и Южна централна България</i>	<i>681</i>	<i>59390</i>	<i>19186285</i>	<i>28219</i>	<i>3506281</i>	<i>1926003</i>	<i>1580278</i>	<i>South-West and South Central Bulgaria</i>
BG41	BG41	Югозападен	342	36647	11574680	17137	2242040	947174	1294866	South-West
BG413	BLG	Благоевград	147	16258	4659198	6535	699671	335176	364495	Blagoevgrad
	BLG01	Банско	63	9396	2416534	3692	378190	110671	267519	Bansko
	BLG02	Белица	2	450	163888	144	13148	12678	470	Belitsa
	BLG03	Благоевград	19	860	292386	419	29999	22369	7630	Blagoevgrad
	BLG11	Гоце Делчев	6	285	93604	138	11945	7904	4041	Gotse Delchev
	BLG13	Гърмен	5	278	73309	109	16656	16167	489	Garmen

2. Хотели през 2010 г. по статистически зони, статистически райони и по области и общини
Hotels by statistical zone, statistical region and by district and municipality in 2010

(Продължение)
(Continued)

NUTS	EKATTE	Статистически зони Статистически райони Области Общини	Хотели ¹ - бр. Hotels ¹ - number	Легла - бр. Bed capacity	Легла- денонощия Nights spent	Стаи - бр. Rooms - number	Реализирани нощувки - бр. Nights spent - number			Statistical zones, statistical regions, districts and municipalities
							общо Total	от българи Bulgarians	от чужденци Foreigners	
	BLG28	Кресна	3	60	20250	37	1350	1234	116	Kresna
	BLG33	Петрич	6	358	130220	194	9123	5857	3266	Petrich
	BLG37	Разлог	9	1901	562648	637	70200	48400	21800	Razlog
	BLG40	Сандански	31	2545	873520	1113	167743	109032	58711	Sandanski
	BLG42	Сатовча	1	30	8220	10	239	239	-	Satovcha
	BLG44	Симитли	1	63	15819	24	402	402	-	Simitli
	BLG49	Струмяни	1	32	8800	18	676	223	453	Strumyani
	BLG52	Хаджидимово	-	-	-	-	-	-	-	Hadzhidimovo
	BLG53	Якоруда	-	-	-	-	-	-	-	Yakoruda
BG415	KNL	Кюстендил	24	1286	412703	629	52300	44659	7641	Kyustendil
	KNL04	Бобов дол	-	-	-	-	-	-	-	Bobovdol
	KNL05	Бобошево	1	60	21900	21	174	173	1	Boboshevo
	KNL48	Дупница	1	96	35040	62	16365	15709	656	Dupnitsa
	KNL27	Кочериново	1	11	4015	5	106	105	1	Kocherinovo
	KNL29	Кюстендил	11	457	165434	229	20386	14156	6230	Kyustendil
	KNL31	Невestino	-	-	-	-	-	-	-	Nevestino
	KNL38	Рила	4	211	55381	100	1461	1286	175	Rila
	KNL41	Сапарева баня	6	451	130933	212	13808	13230	578	Sapareva Banya
	KNL50	Трекляно	-	-	-	-	-	-	-	Treklyano
BG414	PER	Перник	8	606	220040	390	19368	15014	4354	Pernik
	PER08	Брезник	3	64	23296	33	925	925	-	Breznik
	PER19	Земен	-	-	-	-	-	-	-	Zemen
	PER22	Ковачевци	-	-	-	-	-	-	-	Kovachevtsi
	PER32	Перник	3	443	160728	313	17579	13225	4354	Pernik
	PER36	Радомир	1	75	27300	32	864	864	-	Radomir
	PER51	Трън	1	24	8716	12	-	-	-	Tran
BG412	SFO	София	50	5947	1835586	2395	374970	184673	190297	Sofia
	SFO54	Антон	-	-	-	-	-	-	-	Anton
	SFO06	Божурище	-	-	-	-	-	-	-	Bozhorishte
	SFO07	Ботевград	3	249	89087	47	3224	2840	384	Botevgrad
	SFO09	Годеч	-	-	-	-	-	-	-	Godech
	SFO10	Горна Малина	-	-	-	-	-	-	-	Gorna Malina
	SFO59	Долна баня	2	86	31390	51	1586	1500	86	Dolna Banya
	SFO16	Драгоман	-	-	-	-	-	-	-	Dragoman
	SFO17	Елин Пелин	-	-	-	-	-	-	-	Elin Pelin
	SFO18	Етрополе	-	-	-	-	-	-	-	Etopole
	SFO47	Златица	2	22	7110	9	739	685	54	Zlatitsa
	SFO20	Ихтиман	1	110	25982	82	1436	1189	247	Ihtiman
	SFO24	Копривщица	4	87	22269	30	580	480	100	Koprivshitsa
	SFO25	Костенец	3	448	124364	203	12234	12233	1	Kostenets
	SFO26	Костинброд	-	-	-	-	-	-	-	Kostinbrod
	SFO56	Мирково	-	-	-	-	-	-	-	Mirkovo
	SFO55	Пирдоп	2	90	29250	38	11466	11466	-	Pirdop
	SFO34	Правец	2	104	37960	55	5707	4484	1223	Pravets
	SFO39	Самоков	30	4709	1457428	1863	337087	148909	188178	Samokov
	SFO43	Своге	-	-	-	-	-	-	-	Svoge
	SFO45	Сливница	1	42	10746	17	911	887	24	Slivnitsa
	SFO57	Чавдар	-	-	-	-	-	-	-	Chavdar



2. Хотели през 2010 г. по статистически зони, статистически райони и по области и общини

Hotels by statistical zone, statistical region and by district and municipality in 2010

(Продължение)
(Continued)

NUTS	EKATTE	Статистически зони Статистически райони Области Общини	Хотели ¹ - бр. Hotels ¹ - number	Легла - бр. Bed capacity	Легла- денонощия Nights spent	Стаи - бр. Rooms - number	Реализирани нощувки - бр. Nights spent - number			Statistical zones, statistical regions, districts and municipalities
							общо Total	от българи Bulgarians	от чужденци Foreigners	
	SF058	Челопеч	-	-	-	-	-	-	-	Chelopech
BG411	SOF	София (столица)	113	12550	4447153	7188	1095731	367652	728079	Sofia cap.
	SOF46	Столична	113	12550	4447153	7188	1095731	367652	728079	Stolichna
BG42	BG42	Южен централен	339	22743	7611605	11082	1264241	978829	285412	South Central
BG425	KRZ	Кърджали	13	616	224840	343	36371	28751	7620	Kardzhali
	KRZ02	Ардино	2	20	7300	10	894	817	77	Ardino
	KRZ08	Джебел	-	-	-	-	-	-	-	Dzhebel
	KRZ14	Кирково	1	9	3285	6	147	129	18	Kirkovo
	KRZ15	Крумовеград	1	120	43800	65	141	92	49	Krumovgrad
	KRZ16	Кърджали	7	419	152935	236	32914	25804	7110	Kardzhali
	KRZ21	Момчилград	2	48	17520	26	2275	1909	366	Momchilgrad
	KRZ35	Черноочене	-	-	-	-	-	-	-	Chernoochene
BG423	PAZ	Пазарджик	51	3920	1413401	1828	264165	241867	22298	Pazardzhik
	PAZ03	Батак	7	323	115662	135	3018	2924	94	Batak
	PAZ04	Белово	-	-	-	-	-	-	-	Belovo
	PAZ06	Брацигово	3	80	29020	40	245	222	23	Bratsigovo
	PAZ08	Велинград	21	2610	940594	1198	231955	216345	15610	Velingrad
	PAZ14	Лесичово	-	-	-	-	-	-	-	Lesichovo
	PAZ19	Пазарджик	9	344	125380	186	14480	10619	3861	Pazardzhik
	PAZ20	Панагюрище	2	144	52560	69	7778	5688	2090	Panagyurishte
	PAZ21	Пещера	4	157	57305	78	3879	3326	553	Peshtera
	PAZ24	Ракитово	1	42	15330	28	1079	1079	-	Rakitovo
	PAZ29	Септември	-	-	-	-	-	-	-	Septemvri
	PAZ32	Стрелча	4	220	77550	94	1731	1664	67	Strelcha
BG421	PDV	Пловдив	83	6804	2407665	3601	547614	387358	160256	Plovdiv
	PDV01	Асеновград	11	517	188705	288	5770	4814	956	Asenovgrad
	PDV07	Брезово	-	-	-	-	-	-	-	Brezovo
	PDV12	Калояново	1	38	13870	10	961	854	107	Kaloyanovo
	PDV13	Карлово	7	442	161074	233	47081	46428	653	Karlovo
	PDV39	Кричим	-	-	-	-	-	-	-	Krichim
	PDV42	Куклен	2	291	103740	54	4059	4059	-	Kuklen
	PDV15	Лъки	1	36	13140	16	832	825	7	Laki
	PDV17	Марица	-	-	-	-	-	-	-	Maritsa
	PDV40	Перущица	1	40	14600	16	-	-	-	Perushtitsa
	PDV22	Пловдив	45	3828	1334206	2140	302547	174118	128429	Plovdiv
	PDV23	Първомай	-	-	-	-	-	-	-	Parvomay
	PDV25	Раковски	-	-	-	-	-	-	-	Rakovski
	PDV26	Родопи	1	50	18250	25	2823	2602	221	Rodopi
	PDV28	Садово	-	-	-	-	-	-	-	Sadovo
	PDV43	Сопот	2	57	20805	25	697	697	-	Sopot
	PDV41	Стамболийски	1	16	5840	12	377	327	50	Stamboliyski
	PDV33	Съединение	-	-	-	-	-	-	-	Saedinenie
	PDV37	Хисаря	11	1489	533435	782	182467	152634	29833	Hisarya
BG424	SML	Смолян	146	9490	2902025	4327	317764	248291	69473	Smolyan
	SML02	Баните	5	172	56614	72	4237	4237	-	Banite
	SML05	Борино	8	167	60955	80	1403	1135	268	Borino
	SML09	Девин	18	1160	386826	572	30439	25513	4926	Devin
	SML10	Доспат	7	182	61590	87	1455	1430	25	Dospat

2. Хотели през 2010 г. по статистически зони, статистически райони и по области и общини

Hotels by statistical zone, statistical region and by district and municipality in 2010

(Продължение)

(Continued)

NUTS	EKATTE	Статистически зони Статистически райони Области Общини	Хотели ¹ - бр. Hotels ¹ - number	Легла - бр. Bed capacity	Легла- деноноция Nights spent	Стаи - бр. Rooms - number	Реализирани нощувки - бр. Nights spent - number			Statistical zones, statistical regions, districts and municipalities
							общо Total	от българи Bulgarians	от чужденци Foreigners	
	SML11	Златоград	6	194	70810	92	8268	7958	310	Zlatograd
	SML16	Мадан	3	54	19710	32	882	544	338	Madan
	SML18	Неделино	2	58	18740	29	416	416	-	Nedelino
	SML27	Рудозем	1	29	10585	15	216	192	24	Rudozem
	SML31	Смолян	62	3400	1071076	1567	118164	101771	16393	Smolyan
	SML38	Чепеларе	34	4074	1145119	1781	152284	105095	47189	Chepelare
BG422	HKV	Хасково	46	1913	663674	983	98327	72562	25765	Haskovo
	HKV09	Димитровград	5	220	72317	122	12205	11226	979	Dimitrovgrad
	HKV11	Ивайловград	3	72	18326	38	2216	1937	279	Ivaylovgrad
	HKV17	Любимец	2	55	20075	26	3253	2927	326	Lyubimets
	HKV18	Маджарово	1	50	18250	30	404	146	258	Madzharovo
	HKV19	Минерални бани	4	193	59465	79	14190	13352	838	Mineralni Bani
	HKV28	Свиленград	9	340	123016	163	25818	10775	15043	Svilengrad
	HKV29	Симеоновград	-	-	-	-	-	-	-	Simeonovgrad
	HKV30	Стамболово	1	16	5840	8	257	133	124	Stambolovo
	HKV32	Тополовград	3	79	28835	40	1194	1081	113	Topolovgrad
	HKV33	Харманли	5	210	76650	112	6972	4170	2802	Harmanli
	HKV34	Хасково	13	678	240900	365	31818	26815	5003	Haskovo



2. Хотели през 2010 г. по статистически зони, статистически райони и по области и общини

Hotels by statistical zone, statistical region and by district and municipality in 2010

(Продължение)
(Continued)

NUTS	EKATTE	Статистически зони Статистически райони Области Общини	Пренощували лица - бр. Visitors for a night and over - number			Приходи от нощувки - левове Revenues from nights spent - Levs		Statistical zones, statistical regions, districts and municipalities
			общо Total	българи Bulgarians	чужденци Foreigners	общо Total	в т.ч. чужденци of which: foreigners	
BG	BG	Общо за страната	4060576	1996409	2064167	634444379	461536758	Total
BG3	BG3	Северна и Югоизточна България	2389751	1020996	1368755	443809629	352649569	North and South-East Bulgaria
BG31	BG31	Северозападен	183555	162903	20652	10868095	2273346	North-West
BG311	VID	Видин	26065	21005	5060	1775685	589396	Vidin
	VID01	Белоградчик	5998	4999	999	Belogradchik
	VID03	Бойница	-	-	-	-	-	Boynitsa
	VID06	Брегово	-	-	-	-	-	Bregovo
	VID09	Видин	19949	15888	4061	1335242	..	Vidin
	VID15	Грамада	-	-	-	-	-	Gramada
	VID16	Димово	118	118	-	..	-	Dimovo
	VID22	Кула	-	-	-	-	-	Kula
	VID25	Макреш	-	-	-	-	-	Makresh
	VID30	Ново село	-	-	-	-	-	Novo Selo
	VID33	Ружинци	-	-	-	-	-	Ruzhintsi
	VID37	Чупрене	-	-	-	-	-	Chuprene
BG313	VRC	Враца	18724	16355	2369	1239791	296180	Vratsa
	VRC05	Борован	120	120	-	..	-	Borovan
	VRC08	Бяла Слатина	1443	1443	-	..	-	Byala Slatina
	VRC10	Враца	7895	6633	1262	632552	147592	Vratsa
	VRC20	Козлодуй	7518	6585	933	477851	141870	Kozloduy
	VRC21	Криводол	-	-	-	-	-	Krivodol
	VRC27	Мездра	832	684	148	50420	5943	Mezdra
	VRC28	Мизия	-	-	-	-	-	Mizia
	VRC31	Оряхово	859	837	22	Oryahovo
	VRC32	Роман	57	53	4	Roman
	VRC35	Хайредин	-	-	-	-	-	Hayredin
BG315	LOV	Ловеч	81648	76119	5529	4215344	430648	Lovech
	LOV02	Априлци	2539	2503	36	163127	1907	Apriltsi
	LOV17	Летница	-	-	-	-	-	Letnitsa
	LOV18	Ловеч	15109	13497	1612	820413	135490	Lovech
	LOV19	Луковит	8479	6628	1851	472849	141389	Lukovit
	LOV33	Тетевен	14442	14106	336	846221	18670	Teteven
	LOV34	Троян	41079	39385	1694	1912734	133192	Troyan
	LOV36	Угърчин	-	-	-	-	-	Ugarchin
	LOV38	Ябланица	-	-	-	-	-	Yablanitsa
BG312	MON	Монтана	13054	10726	2328	1128081	242272	Montana
	MON02	Берковица	904	711	193	Berkovitsa
	MON04	Бойчиновци	-	-	-	-	-	Boychinovtsi
	MON07	Брусарци	-	-	-	-	-	Brusartsi
	MON11	Вълчедръм	-	-	-	-	-	Valchedram
	MON12	Вършец	2484	2477	7	Varshets
	MON14	Георги Дамяново	-	-	-	-	-	Georgi Damyanovo
	MON24	Лом	4145	3701	444	186393	30618	Lom
	MON26	Медковец	-	-	-	-	-	Medkovets
	MON29	Монтана	5521	3837	1684	493872	197861	Montana
	MON36	Чипровци	-	-	-	-	-	Chiprovtsi
	MON38	Якимово	-	-	-	-	-	Yakimovo

2. Хотели през 2010 г. по статистически зони, статистически райони и по области и общини
Hotels by statistical zone, statistical region and by district and municipality in 2010

(Продължение)
(Continued)

NUTS	EKATTE	Статистически зони Области Общини	Пренощували лица - бр. Visitors for a night and over - number			Приходи от нощувки - левове Revenues from nights spent - Levs		Statistical zones, statistical regions, districts and municipalities
			общо Total	българи Bulgarians	чужденци Foreigners	общо Total	в т.ч. чужденци of which: foreigners	
BG314	PVN	Плевен	44064	38698	5366	2509194	714850	Pleven
	PVN03	Белене	408	236	172	Belene
	PVN08	Гулянци	125	115	10	Gulyantsi
	PVN10	Долна Митрополия	-	-	-	-	-	Dolna Mitropolia
	PVN11	Долни Дъбник	-	-	-	-	-	Dolni Dabnik
	PVN23	Искър	-	-	-	-	-	Iskar
	PVN39	Кнежа	-	-	-	-	-	Knezha
	PVN16	Левски	-	-	-	-	-	Levski
	PVN21	Никопол	-	-	-	-	-	Nikopol
	PVN24	Плевен	42413	37261	5152	2359631	617224	Pleven
	PVN27	Пордим	-	-	-	-	-	Pordim
	PVN37	Червен бряг	1118	1086	32	Cherven Bryag
BG32	BG32	Северен централен	270723	215407	55316	16949678	4653144	North Central
BG321	VTR	Велико Търново	116776	92981	23795	6896296	1847088	Veliko Tarnovo
	VTR04	Велико Търново	87345	64532	22813	5497055	1757974	Veliko Tarnovo
	VTR06	Горна Оряховица	3922	3559	363	206723	30182	Gorna Oryahovitsa
	VTR13	Елена	6631	6590	41	244262	1480	Elena
	VTR14	Златарица	71	69	2	Zlataritsa
	VTR20	Лясковец	5442	5442	-	..	-	Lyaskovets
	VTR22	Павликени	2123	2084	39	94354	..	Pavlikeni
	VTR26	Полски Тръмбеш	177	177	-	..	-	Polski Trambesh
	VTR28	Свищов	11065	10528	537	753253	53110	Svishtov
	VTR31	Стражица	-	-	-	-	-	Strazhitsa
	VTR32	Сухиндол	-	-	-	-	-	Suhindol
BG322	GAB	Габрово	54386	45505	8881	3336429	776057	Gabrovo
	GAB05	Габрово	25433	20465	4968	1297865	319915	Gabrovo
	GAB12	Дряново	5667	5063	604	403407	65178	Dryanovo
	GAB29	Севлиево	5150	3866	1284	531873	254216	Sevlievo
	GAB35	Трявна	18136	16111	2025	1103284	136748	Tryavna
BG324	RAZ	Разград	11393	9716	1677	732317	168424	Razgrad
	RAZ11	Завет	-	-	-	-	-	Zavet
	RAZ14	Исперих	979	794	185	Isperih
	RAZ16	Кубрат	-	-	-	-	-	Kubrat
	RAZ17	Лозница	-	-	-	-	-	Loznitsa
	RAZ26	Разград	10414	8922	1492	Razgrad
	RAZ29	Самуил	-	-	-	-	-	Samuil
	RAZ36	Цар Калоян	-	-	-	-	-	Tsar Kaloyan
BG323	RSE	Русе	68555	51440	17115	4705347	1443132	Ruse
	RSE03	Борово	-	-	-	-	-	Borovo
	RSE04	Бяла	119	103	16	Byala
	RSE05	Ветово	96	96	-	..	-	Vetovo
	RSE08	Две могили	-	-	-	-	-	Dve Mogili
	RSE13	Иваново	-	-	-	-	-	Ivanovo
	RSE27	Русе	68340	51241	17099	4695293	..	Ruse
	RSE33	Сливо поле	-	-	-	-	-	Slivo Pole
	RSE37	Ценово	-	-	-	-	-	Tsenovo
BG325	SLS	Силистра	19613	15765	3848	1279289	418443	Silistra
	SLS01	Алфатар	-	-	-	-	-	Alfatar



2. Хотели през 2010 г. по статистически зони, статистически райони и по области и общини

Hotels by statistical zone, statistical region and by district and municipality in 2010

(Продължение)
(Continued)

NUTS	EKATTE	Статистически зони Статистически райони Области Общини	Пренощували лица - бр. Visitors for a night and over - number			Приходи от нощувки - левове Revenues from nights spent - Levs		Statistical zones, statistical regions, districts and municipalities
			общо Total	българи Bulgarians	чужденци Foreigners	общо Total	в т.ч. чужденци of which: foreigners	
	SLS07	Главиница	-	-	-	-	-	Glavinitsa
	SLS10	Дулово	-	-	-	-	-	Dulovo
	SLS15	Кайнарджа	-	-	-	-	-	Kaynardzha
	SLS31	Силистра	16271	12448	3823	1135808	..	Silistra
	SLS32	Ситово	897	872	25	Sitovo
	SLS34	Тутракан	2445	2445	-	..	-	Tutrakan
BG33	BG33	Североизточен	962649	331820	630829	186318461	153961860	North-East
BG331	VAR	Варна	734657	221449	513208	164892457	139384753	Varna
	VAR01	Аврен	14044	899	13145	5735633	5668991	Avren
	VAR02	Аксаково	82	82	-	..	-	Aksakovo
	VAR04	Белослав	-	-	-	-	-	Beloslav
	VAR05	Бяла	6137	980	5157	2888011	2626233	Byala
	VAR06	Варна	710097	215824	494273	156084877	131057698	Varna
	VAR08	Ветрино	-	-	-	-	-	Vetrino
	VAR09	Вълчи дол	-	-	-	-	-	Valchi Dol
	VAR14	Девня	1433	1394	39	Devnya
	VAR13	Долни чифлик	1289	699	590	46259	30491	Dolni Chiflik
	VAR16	Дългопол	1099	1099	-	31592	-	Dalgopol
	VAR24	Провадия	328	324	4	Provadia
	VAR26	Суворово	148	148	-	Suvorovo
BG332	DOB	Добрич	184697	76665	108032	19260714	13982096	Dobrich
	DOB03	Балчик	152494	51818	100676	16975079	13228496	Balchik
	DOB12	Генерал Тошево	239	237	2	General Toshevo
	DOB28	Добрич	20040	16838	3202	1232384	303032	Dobrich
	DOB15	Добрич-селска	-	-	-	-	-	Dobrich
	DOB17	Каварна	8006	4584	3422	820576	424727	Kavarna
	DOB20	Крушари	-	-	-	-	-	Krushari
	DOB27	Тервел	-	-	-	-	-	Tervel
	DOB29	Шабла	3918	3188	730	Shabla
BG334	TGV	Търговище	17911	15762	2149	866033	143830	Targovishte
	TGV02	Антоново	1201	1201	-	..	-	Antonovo
	TGV22	Омуртаг	658	529	129	Omurtag
	TGV23	Опака	-	-	-	-	-	Opaka
	TGV24	Попово	2272	2236	36	120154	..	Popovo
	TGV35	Търговище	13780	11796	1984	685750	136737	Targovishte
BG333	SHU	Шумен	25384	17944	7440	1299257	451181	Shumen
	SHU23	Велики Преслав	1084	987	97	Veliki Preslav
	SHU07	Венец	-	-	-	-	-	Venets
	SHU10	Върбица	-	-	-	-	-	Varbitsa
	SHU18	Каолиново	-	-	-	-	-	Kaolinovo
	SHU19	Каспичан	1169	1135	34	46148	2350	Kaspichan
	SHU21	Никола Козлево	-	-	-	-	-	Nikola Kozlevo
	SHU22	Нови пазар	561	452	109	Novi pazar
	SHU25	Смядово	-	-	-	-	-	Smyadovo
	SHU11	Хитрино	-	-	-	-	-	Hitrino
	SHU30	Шумен	22570	15370	7200	1174332	433396	Shumen
BG34	BG34	Югоизточен	972824	310866	661958	229673395	191761219	South-East
BG341	BGS	Бургас	843643	206438	637205	216475633	186512919	Burgas

2. Хотели през 2010 г. по статистически зони, статистически райони и по области и общини
Hotels by statistical zone, statistical region and by district and municipality in 2010

(Продължение)
(Continued)

NUTS	EKATTE	Статистически зони Области Общини	Пренощували лица - бр. Visitors for a night and over - number			Приходи от нощувки - левове Revenues from nights spent - Levs		Statistical zones, statistical regions, districts and municipalities
			общо Total	българи Bulgarians	чужденци Foreigners	общо Total	в т.ч. чужденци of which: foreigners	
	BGS01	Айтос	1839	1839	-	..	-	Aytos
	BGS04	Бургас	80567	58893	21674	8050381	2473460	Burgas
	BGS08	Камено	-	-	-	-	-	Kameno
	BGS09	Карнобат	1593	1425	168	133097	..	Karnobat
	BGS12	Малко Търново	758	704	54	Malko Tarnovo
	BGS15	Несебър	620756	75353	545403	173713597	158853906	Nesebar
	BGS17	Поморие	30810	20092	10718	6235228	3194237	Pomorie
	BGS27	Приморско	41285	26296	14989	10829707	6945937	Primorsko
	BGS18	Руен	-	-	-	-	-	Ruen
	BGS21	Созопол	56743	14188	42555	16256475	14593878	Sozopol
	BGS06	Средец	-	-	-	-	-	Sredets
	BGS23	Сунгурларе	-	-	-	-	-	Sungurlare
	BGS13	Царево	9292	7648	1644	1156581	414880	Tsarevo
BG342	SLV	Сливен	30777	26416	4361	2295164	704507	Sliven
	SLV11	Котел	1772	1772	-	..	-	Kotel
	SLV16	Нова Загора	6718	6502	216	328230	26722	Nova Zagora
	SLV20	Сливен	22287	18142	4145	1894749	677785	Sliven
	SLV24	Твърдица	-	-	-	..	-	Tvarditsa
BG344	SZR	Стара Загора	81879	64614	17265	9610049	4100012	Stara Zagora
	SZR04	Братя Даскалови	-	-	-	-	-	Bratya Daskalovi
	SZR37	Гурково	-	-	-	-	-	Gurkovo
	SZR07	Гълъбово	2791	1515	1276	962800	691557	Galabovo
	SZR12	Казанлък	10562	6516	4046	633165	268400	Kazanlak
	SZR22	Мъглиж	-	-	-	-	-	Maglizh
	SZR38	Николаево	-	-	-	-	-	Nikolaevo
	SZR23	Опан	-	-	-	-	-	Opan
	SZR24	Павел баня	12219	12187	32	Pavel Banya
	SZR27	Раднево	-	-	-	-	-	Radnevo
	SZR31	Стара Загора	55663	43817	11846	6307707	3127677	Stara Zagora
	SZR36	Чирпан	644	579	65	Chirpan
BG343	JAM	Ямбол	16525	13398	3127	1292549	443781	Yambol
	JAM03	Болярово	-	-	-	-	-	Bolyarovo
	JAM07	Елхово	1184	995	189	Elhovo
	JAM22	Стралджа	-	-	-	-	-	Straldzha
	JAM25	Тунджа	1485	1485	-	..	-	Tundzha
	JAM26	Ямбол	13856	10918	2938	1197290	..	Yambol
<i>BG4</i>	<i>BG4</i>	<i>Югозападна и Южна централна България</i>	<i>1670825</i>	<i>975413</i>	<i>695412</i>	<i>190634750</i>	<i>108887189</i>	<i>South-West and South Central Bulgaria</i>
BG41	BG41	Югозападен	1099842	513816	586026	138408462	93183881	South-West
BG413	BLG	Благоевград	296955	165486	131469	30431638	15511298	Blagoevgrad
	BLG01	Банско	141967	55564	86403	15811003	11021068	Bansko
	BLG02	Белица	4079	3958	121	Belitsa
	BLG03	Благоевград	22922	17809	5113	1007848	266136	Blagoevgrad
	BLG11	Гоце Делчев	9016	6286	2730	273286	71253	Gotse Delchev
	BLG13	Гърмен	7845	7522	323	558794	20207	Garmen
	BLG28	Кресна	769	717	52	23685	2728	Kresna
	BLG33	Петрич	6319	4236	2083	348872	156045	Petrich
	BLG37	Разлог	24855	18214	6641	3858969	1197677	Razlog



2. Хотели през 2010 г. по статистически зони, статистически райони и по области и общини

Hotels by statistical zone, statistical region and by district and municipality in 2010

(Продължение)
(Continued)

NUTS	EKATTE	Статистически зони Статистически райони Области Общини	Пренощували лица - бр. Visitors for a night and over - number			Приходи от нощувки - левове Revenues from nights spent - Levs		Statistical zones, statistical regions, districts and municipalities
			общо Total	българи Bulgarians	чужденци Foreigners	общо Total	в т.ч. чужденци of which: foreigners	
	BLG40	Сандански	78109	50539	27570	8285941	2749014	Sandanski
	BLG42	Сатовча	239	239	-	..	-	Satovcha
	BLG44	Симитли	186	186	-	..	-	Simitli
	BLG49	Струмяни	649	216	433	Strumyani
	BLG52	Хаджидимово	-	-	-	-	-	Hadzhidimovo
	BLG53	Якоруда	-	-	-	-	-	Yakoruda
BG415	KNL	Кюстендил	29049	24668	4381	2164531	581276	Kyustendil
	KNL04	Бобов дол	-	-	-	-	-	Bobovdol
	KNL05	Бобошево	93	92	1	Boboshevo
	KNL48	Дупница	6959	6539	420	Dupnitsa
	KNL27	Кочериново	105	104	1	Kocherinovo
	KNL29	Кюстендил	11767	8335	3432	1444740	538052	Kyustendil
	KNL31	Невестино	-	-	-	-	-	Nevestino
	KNL38	Рила	1363	1192	171	32871	3882	Rila
	KNL41	Сапарева баня	8762	8406	356	391129	11428	Sapareva Banya
	KNL50	Трекляно	-	-	-	-	-	Treklyano
BG414	PER	Перник	7422	6068	1354	413789	117004	Pernik
	PER08	Брезник	896	896	-	25713	-	Breznik
	PER19	Земен	-	-	-	-	-	Zemen
	PER22	Ковачевци	-	-	-	-	-	Kovachevtsi
	PER32	Перник	6180	4826	1354	364717	117004	Pernik
	PER36	Радомир	346	346	-	..	-	Radomir
	PER51	Трън	-	-	-	..	-	Tran
BG412	SFO	София	130711	86174	44537	10990728	5093398	Sofia
	SFO54	Антон	-	-	-	-	-	Anton
	SFO06	Божурище	-	-	-	-	-	Bozhurishte
	SFO07	Ботевград	2762	2687	75	69855	13455	Botevgrad
	SFO09	Годеч	-	-	-	-	-	Godech
	SFO10	Горна Малина	-	-	-	-	-	Gorna Malina
	SFO59	Долна баня	1548	1463	85	Dolna Banya
	SFO16	Драгоман	-	-	-	-	-	Dragoman
	SFO17	Елин Пелин	-	-	-	-	-	Elin Pelin
	SFO18	Етрополе	-	-	-	-	-	Etropole
	SFO47	Златица	375	338	37	Zlatitsa
	SFO20	Ихтиман	1152	954	198	Ihtiman
	SFO24	Копривщица	464	413	51	13627	2660	Koprivshtitsa
	SFO25	Костенец	3828	3827	1	321829	64	Kostenets
	SFO26	Костинброд	-	-	-	-	-	Kostinbrod
	SFO56	Мирково	-	-	-	-	-	Mirkovo
	SFO55	Пирдоп	7131	7131	-	..	-	Pirdop
	SFO34	Правец	3705	3139	566	Pravets
	SFO39	Самоков	109103	65591	43512	9927771	4980140	Samokov
	SFO43	Своге	-	-	-	-	-	Svoge
	SFO45	Сливница	643	631	12	Slivnitsa
	SFO57	Чавдар	-	-	-	-	-	Chavdar
	SFO58	Челопеч	-	-	-	-	-	Chelopech
BG411	SOF	София (столица)	635705	231420	404285	94407776	71880905	Sofia cap.
	SOF46	Столична	635705	231420	404285	94407776	71880905	Stolichna

2. Хотели през 2010 г. по статистически зони, статистически райони и по области и общини
Hotels by statistical zone, statistical region and by district and municipality in 2010

(Продължение)
(Continued)

NUTS	EKATTE	Статистически зони Области Общини	Пренощували лица - бр. Visitors for a night and over - number			Приходи от нощувки - левове Revenues from nights spent - Levs		Statistical zones, statistical regions, districts and municipalities
			общо Total	българи Bulgarians	чужденци Foreigners	общо Total	в т.ч. чужденци of which: foreigners	
BG42	BG42	Южен централен	570983	461597	109386	52226288	15703308	South Central
BG425	KRZ	Кърджали	22369	18248	4121	1360274	334000	Kardzhali
	KRZ02	Ардино	534	472	62	Ardino
	KRZ08	Джебел	-	-	-	-	-	Dzhebel
	KRZ14	Кирково	87	80	7	Kirkovo
	KRZ15	Крумовград	141	92	49	Krumovgrad
	KRZ16	Кърджали	19727	16090	3637	1239464	315042	Kardzhali
	KRZ21	Момчилград	1880	1514	366	Momchilgrad
	KRZ35	Черноочене	-	-	-	-	-	Chernoochene
BG423	PAZ	Пазарджик	109871	102695	7176	11367838	1444716	Pazardzhik
	PAZ03	Батак	2244	2150	94	115049	2975	Batak
	PAZ04	Белово	-	-	-	-	-	Belovo
	PAZ06	Брацигово	245	222	23	6334	..	Bratsigovo
	PAZ08	Велинград	91366	86590	4776	10271977	1165590	Velingrad
	PAZ14	Лесичово	-	-	-	-	-	Lesichovo
	PAZ19	Пазарджик	8086	6365	1721	504765	170204	Pazardzhik
	PAZ20	Панагюрище	3636	3357	279	Panagyurishte
	PAZ21	Пещера	1982	1735	247	127971	44517	Peshtera
	PAZ24	Раkitово	1079	1079	-	..	-	Rakitovo
	PAZ29	Септември	-	-	-	-	-	Septemvri
	PAZ32	Стрелча	1233	1197	36	44684	2160	Strelcha
BG421	PDV	Пловдив	257649	192554	65095	22478482	8680822	Plovdiv
	PDV01	Асеновград	3911	3381	530	212835	37656	Asenovgrad
	PDV07	Брезово	-	-	-	-	-	Brezovo
	PDV12	Калояново	401	393	8	Kaloyanovo
	PDV13	Карлово	6252	6010	242	920816	41093	Karlovo
	PDV39	Кричим	-	-	-	-	-	Krichim
	PDV42	Куклен	3285	3285	-	..	-	Kuklen
	PDV15	Лъки	317	312	5	Laki
	PDV17	Марица	-	-	-	-	-	Maritsa
	PDV40	Перущица	-	-	-	-	-	Perushtitsa
	PDV22	Пловдив	172737	112349	60388	14314610	6365967	Plovdiv
	PDV23	Първомай	-	-	-	-	-	Parvomay
	PDV25	Раковски	-	-	-	-	-	Rakovski
	PDV26	Родопи	2091	1963	128	Rodopi
	PDV28	Садово	-	-	-	-	-	Sadovo
	PDV43	Сопот	469	469	-	..	-	Sopot
	PDV41	Стамболийски	246	209	37	Stamboliyski
	PDV33	Съединение	-	-	-	-	-	Saedinenie
	PDV37	Хисаря	67940	64183	3757	6757622	2210608	Hisarya
BG424	SML	Смолян	122894	105412	17482	12643436	3628760	Smolyan
	SML02	Баните	1656	1656	-	71625	-	Banite
	SML05	Борино	949	845	104	30997	4824	Borino
	SML09	Девин	12894	11048	1846	1676607	332491	Devin
	SML10	Доспат	1077	1052	25	35850	..	Dospat
	SML11	Златоград	6545	6360	185	191714	9039	Zlatograd
	SML16	Мадан	642	310	332	31408	12425	Madan
	SML18	Неделино	337	337	-	..	-	Nedelino



2. Хотели през 2010 г. по статистически зони, статистически райони и по области и общини

Hotels by statistical zone, statistical region and by district and municipality in 2010

(Продължение и край)
(Continued and end)

NUTS	EKATTE	Статистически зони Статистически райони Области Общини	Пренощували лица - бр. Visitors for a night and over - number			Приходи от нощувки - левове Revenues from nights spent - Levs		Statistical zones, statistical regions, districts and municipalities
			общо Total	българи Bulgarians	чужденци Foreigners	общо Total	в т.ч. чужденци of which: foreigners	
	SML27	Рудозем	129	107	22	Rudozem
	SML31	Смолян	46375	41819	4556	4206026	902633	Smolyan
	SML38	Чепеларе	52290	41878	10412	6381617	2365758	Chepelare
BG422	HKV	Хасково	58200	42688	15512	4376258	1615010	Haskovo
	HKV09	Димитровград	3727	3175	552	262525	32232	Dimitrovgrad
	HKV11	Ивайловград	1931	1724	207	34398	4478	Ivaylovgrad
	HKV17	Любимец	2830	2597	233	Lyubimets
	HKV18	Маджарово	212	98	114	Madzharovo
	HKV19	Минерални бани	7110	6630	480	491265	31113	Mineralni Bani
	HKV28	Свиленград	15692	6918	8774	1724546	1112169	Svilengrad
	HKV29	Симеоновград	-	-	-	-	-	Simeonovgrad
	HKV30	Стамболово	191	133	58	Stambolovo
	HKV32	Тополовград	675	624	51	49940	4100	Topolovgrad
	HKV33	Харманли	6083	4096	1987	337778	110254	Harmanli
	HKV34	Хасково	19749	16693	3056	1397486	297944	Haskovo

¹Включват се хотелите с над 10 легла, функционирали през съответната година.

¹Hotels with over 10 bed-places working during the relevant year are included.

ЗДРАВЕОПАЗВАНЕ
HEALTH SERVICES



1. Лечебни и здравни заведения към 31.12.2010 г. по статистически зони, статистически райони и по области и общини
Health establishments by statistical zone, statistical region and by district and municipality as of 31.12.2010

(Брой)
(Number)

NUTS	EKATTE	Статистически зони Статистически райони Области Общини	Болнични заведения Medical establishments for hospital aid										Statistical zones, statistical regions, districts and municipalities
			общо Total		многопрофилни болници Multi-profile hospitals		специализирани болници Specialized hospitals		центрове за кожно- венерически заболявания Dermato- venereological centres		комплексни онкологични центрове Complex oncological centres		
			брой Number	легла Capacity	брой Number	легла Capacity	брой Number	легла Capacity	брой Number	легла Capacity	брой Number	легла Capacity	
BG	BG	Общо за страната^{1,2}	346	48934	164	32576	148	13256	10	163	9	1334	Total^{1,2}
BG3	BG3	Северна и Югоизточна България	169	21937	83	14747	65	5254	7	93	7	1035	North and South- East Bulgaria
BG31	BG31	Северозападен	40	5441	24	4068	13	1128	1	25	1	160	North-West
BG311	VID	Видин	3	458	3	458	-	-	-	-	-	-	Vidin
	VID01	Белоградчик	1	60	1	60	-	-	-	-	-	-	Belogradchik
	VID03	Бойница	-	-	-	-	-	-	-	-	-	-	Boynitsa
	VID06	Брегово	-	-	-	-	-	-	-	-	-	-	Bregovo
	VID09	Видин	2	398	2	398	-	-	-	-	-	-	Vidin
	VID15	Грамада	-	-	-	-	-	-	-	-	-	-	Gramada
	VID16	Димово	-	-	-	-	-	-	-	-	-	-	Dimovo
	VID22	Кула	-	-	-	-	-	-	-	-	-	-	Kula
	VID25	Макреш	-	-	-	-	-	-	-	-	-	-	Makresh
	VID30	Ново село	-	-	-	-	-	-	-	-	-	-	Novo Selo
	VID33	Ружинци	-	-	-	-	-	-	-	-	-	-	Ruzhintsi
	VID37	Чупрене	-	-	-	-	-	-	-	-	-	-	Chuprene
BG313	VRC	Враца	13	1219	6	724	4	250	1	25	1	160	Vratsa
	VRC05	Борован	-	-	-	-	-	-	-	-	-	-	Borovan
	VRC08	Бяла Слатина	1	120	1	120	-	-	-	-	-	-	Byala Slatina
	VRC10	Враца	7	669	2	334	2	90	1	25	1	160	Vratsa
	VRC20	Козлодуй	1	84	1	84	-	-	-	-	-	-	Kozloduy
	VRC21	Криводол	-	-	-	-	-	-	-	-	-	-	Krivodol
	VRC27	Мездра	2	181	1	101	1	80	-	-	-	-	Mezdra
	VRC28	Мизия	-	-	-	-	-	-	-	-	-	-	Mizia
	VRC31	Оряхово	1	85	1	85	-	-	-	-	-	-	Oryahovo
	VRC32	Роман	1	80	-	-	1	80	-	-	-	-	Roman
	VRC35	Хайредин	-	-	-	-	-	-	-	-	-	-	Hayredin
BG315	LOV	Ловеч	7	1180	4	615	3	565	-	-	-	-	Lovech
	LOV02	Априлци	-	-	-	-	-	-	-	-	-	-	Apriltsi
	LOV17	Летница	-	-	-	-	-	-	-	-	-	-	Letnitsa
	LOV18	Ловеч	2	527	1	277	1	250	-	-	-	-	Lovech
	LOV19	Луковит	2	330	1	105	1	225	-	-	-	-	Lukovit
	LOV33	Тетевен	1	104	1	104	-	-	-	-	-	-	Teteven
	LOV34	Троян	2	219	1	129	1	90	-	-	-	-	Troyan
	LOV36	Угърчин	-	-	-	-	-	-	-	-	-	-	Ugarchin
	LOV38	Ябланица	-	-	-	-	-	-	-	-	-	-	Yablanitsa
BG312	MON	Монтана	5	910	3	730	2	180	-	-	-	-	Montana
	MON02	Берковица	1	80	1	80	-	-	-	-	-	-	Berkovitsa
	MON04	Бойчиновци	-	-	-	-	-	-	-	-	-	-	Boychinovtsi
	MON07	Брусарци	-	-	-	-	-	-	-	-	-	-	Brusartsi
	MON11	Вълчедръм	-	-	-	-	-	-	-	-	-	-	Valchedram
	MON12	Вършец	1	120	-	-	1	120	-	-	-	-	Varshets
	MON14	Георги Дамяново	-	-	-	-	-	-	-	-	-	-	Georgi Damyanovo
	MON24	Лом	1	250	1	250	-	-	-	-	-	-	Lom
	MON26	Медковец	-	-	-	-	-	-	-	-	-	-	Medkovets

1. Лечебни и здравни заведения към 31.12.2010 г. по статистически зони, статистически райони и по области и общини
Health establishments by statistical zone, statistical region and by district and municipality as of 31.12.2010

(Продължение)
(Continued)

(Брой)
(Number)

NUTS	EKATTE	Статистически зони Статистически райони Области Общини	Болнични заведения Medical establishments for hospital aid				Лечебни заведения за извънболнична помощ Outpatient health establishments						Statistical zones, statistical regions, districts and municipalities
			центрове за психично здраве Mental health centres		други заведения за болнична помощ ³ Other health establishments for hospital aid ³		общо Total		диагностично- консултативни центрове Diagnosis and Consultancy centres		медицински центрове Medical centres		
			брой Number	легла Capacity	брой Number	легла Capacity	брой Number	легла Capacity	брой Number	легла Capacity	брой Number	легла Capacity	
BG	BG	Общо за страната^{1,2}	12	1450	3	155	1613	938	113	287	520	624	Total^{1,2}
<i>BG3</i>	<i>BG3</i>	<i>Северна и Югоизточна България</i>	6	748	1	60	882	453	49	164	285	285	<i>North and South- East Bulgaria</i>
BG31	BG31	Северозападен	1	60	-	-	164	56	12	32	58	24	North-West
BG311	VID	Видин	-	-	-	-	27	8	2	6	7	2	Vidin
	VID01	Белоградчик	-	-	-	-	1	-	-	-	1	-	Belogradchik
	VID03	Бойница	-	-	-	-	-	-	-	-	-	-	Boynitsa
	VID06	Брегово	-	-	-	-	-	-	-	-	-	-	Bregovo
	VID09	Видин	-	-	-	-	26	8	2	6	6	2	Vidin
	VID15	Грамада	-	-	-	-	-	-	-	-	-	-	Gramada
	VID16	Димово	-	-	-	-	-	-	-	-	-	-	Dimovo
	VID22	Кула	-	-	-	-	-	-	-	-	-	-	Kula
	VID25	Макреш	-	-	-	-	-	-	-	-	-	-	Makresh
	VID30	Ново село	-	-	-	-	-	-	-	-	-	-	Novo Selo
	VID33	Ружинци	-	-	-	-	-	-	-	-	-	-	Ruzhintsi
	VID37	Чупрене	-	-	-	-	-	-	-	-	-	-	Chuprene
BG313	VRC	Враца	1	60	-	-	39	11	1	5	17	6	Vratsa
	VRC05	Борован	-	-	-	-	-	-	-	-	-	-	Borovan
	VRC08	Бяла Слатина	-	-	-	-	3	4	-	-	3	4	Byala Slatina
	VRC10	Враца	1	60	-	-	24	7	1	5	11	2	Vratsa
	VRC20	Козлодуй	-	-	-	-	5	-	-	-	2	-	Kozloduy
	VRC21	Криводол	-	-	-	-	1	-	-	-	1	-	Krivodol
	VRC27	Мездра	-	-	-	-	2	-	-	-	-	-	Mezdra
	VRC28	Мизия	-	-	-	-	-	-	-	-	-	-	Mizia
	VRC31	Оряхово	-	-	-	-	4	-	-	-	-	-	Oryahovo
	VRC32	Роман	-	-	-	-	-	-	-	-	-	-	Roman
	VRC35	Хайредин	-	-	-	-	-	-	-	-	-	-	Hayredin
BG315	LOV	Ловеч	-	-	-	-	21	2	-	-	6	2	Lovech
	LOV02	Априлци	-	-	-	-	-	-	-	-	-	-	Apriltsi
	LOV17	Летница	-	-	-	-	-	-	-	-	-	-	Letnitsa
	LOV18	Ловеч	-	-	-	-	13	2	-	-	2	2	Lovech
	LOV19	Луковит	-	-	-	-	3	-	-	-	1	-	Lukovit
	LOV33	Тетевен	-	-	-	-	1	-	-	-	1	-	Teteven
	LOV34	Троян	-	-	-	-	4	-	-	-	2	-	Troyan
	LOV36	Угърчин	-	-	-	-	-	-	-	-	-	-	Ugarchin
	LOV38	Ябланица	-	-	-	-	-	-	-	-	-	-	Yablanitsa
BG312	MON	Монтана	-	-	-	-	28	7	1	5	9	2	Montana
	MON02	Берковица	-	-	-	-	3	-	-	-	1	-	Berkovitsa
	MON04	Бойчиновци	-	-	-	-	-	-	-	-	-	-	Boychinovtsi
	MON07	Брусарци	-	-	-	-	-	-	-	-	-	-	Brusartsi
	MON11	Вълчедръм	-	-	-	-	-	-	-	-	-	-	Valchedram
	MON12	Вършец	-	-	-	-	1	-	-	-	1	-	Varshets
	MON14	Георги Дамяново	-	-	-	-	-	-	-	-	-	-	Georgi Damyanovo
	MON24	Лом	-	-	-	-	8	5	1	5	2	-	Lom
	MON26	Медковец	-	-	-	-	-	-	-	-	-	-	Medkovets

1. Лечебни и здравни заведения към 31.12.2010 г. по статистически зони, статистически райони и по области и общини
Health establishments by statistical zone, statistical region and by district and municipality as of 31.12.2010

(Продължение)
(Continued)

(Брой)
(Number)

NUTS	EKATTE	Статистически зони Статистически райони Области Общини	Лечебни заведения за извънболнична помощ Outpatient health establishments				Други лечебни и здравни заведения Other health and medicinal establishments		Statistical zones, statistical regions, districts and municipalities
			самостоятелни медико-диагностични и медико-технически лаборатории Independent medico-diagnosis and medico-technical laboratories	дентални центрове Dental centres	медико-дентални центрове Medical-dental centres		брой Number	легла Capacity	
					брой Number	легла Capacity			
BG	BG	Общо за страната^{1,2}	902	49	29	23	183	4570	Total^{1,2}
BG3	BG3	Северна и Югоизточна България	519	22	7	-	109	3039	North and South- East Bulgaria
BG31	BG31	Северозападен	87	3	4	-	28	787	North-West
BG311	VID	Видин	15	1	2	-	5	100	Vidin
	VID01	Белоградчик	-	-	-	-	-	-	Belogradchik
	VID03	Бойница	-	-	-	-	-	-	Boynitsa
	VID06	Брегово	-	-	-	-	-	-	Bregovo
	VID09	Видин	15	1	2	-	5	100	Vidin
	VID15	Грамада	-	-	-	-	-	-	Gramada
	VID16	Димово	-	-	-	-	-	-	Dimovo
	VID22	Кула	-	-	-	-	-	-	Kula
	VID25	Макреш	-	-	-	-	-	-	Makresh
	VID30	Ново село	-	-	-	-	-	-	Novo Selo
	VID33	Ружинци	-	-	-	-	-	-	Ruzhintsi
	VID37	Чупрене	-	-	-	-	-	-	Chuprene
BG313	VRC	Враца	20	-	1	-	4	165	Vratsa
	VRC05	Борован	-	-	-	-	-	-	Borovan
	VRC08	Бяла Слатина	-	-	-	-	-	-	Byala Slatina
	VRC10	Враца	12	-	-	-	4	165	Vratsa
	VRC20	Козлодуй	2	-	1	-	-	-	Kozloduy
	VRC21	Криводол	-	-	-	-	-	-	Krivodol
	VRC27	Мездра	2	-	-	-	-	-	Mezdra
	VRC28	Мизия	-	-	-	-	-	-	Mizia
	VRC31	Оряхово	4	-	-	-	-	-	Oryahovo
	VRC32	Роман	-	-	-	-	-	-	Roman
	VRC35	Хайредин	-	-	-	-	-	-	Hayredin
BG315	LOV	Ловеч	15	-	-	-	4	50	Lovech
	LOV02	Априлци	-	-	-	-	-	-	Apriltsi
	LOV17	Летница	-	-	-	-	-	-	Letnitsa
	LOV18	Ловеч	11	-	-	-	3	-	Lovech
	LOV19	Луковит	2	-	-	-	-	-	Lukovit
	LOV33	Тетевен	-	-	-	-	1	50	Teteven
	LOV34	Троян	2	-	-	-	-	-	Troyan
	LOV36	Угърчин	-	-	-	-	-	-	Ugarchin
	LOV38	Ябланица	-	-	-	-	-	-	Yablanitsa
BG312	MON	Монтана	17	1	-	-	6	100	Montana
	MON02	Берковица	2	-	-	-	-	-	Berkovitsa
	MON04	Бойчиновци	-	-	-	-	-	-	Boychinovtsi
	MON07	Брусарци	-	-	-	-	-	-	Brusartsi
	MON11	Вълчедръм	-	-	-	-	1	-	Valchedram
	MON12	Вършец	-	-	-	-	-	-	Varshets
	MON14	Георги Дамяново	-	-	-	-	-	-	Georgi Damyanovo
	MON24	Лом	5	-	-	-	-	-	Lom
	MON26	Медковец	-	-	-	-	-	-	Medkovets



1. Лечебни и здравни заведения към 31.12.2010 г. по статистически зони, статистически райони и по области и общини
Health establishments by statistical zone, statistical region and by district and municipality as of 31.12.2010

(Продължение)
(Continued)

(Брой)
(Number)

NUTS	EKATTE	Статистически зони Статистически райони Области Общини	Болнични заведения Medical establishments for hospital aid										Statistical zones, statistical regions, districts and municipalities
			общо Total		многопрофилни болници Multi-profile hospitals		специализирани болници Specialized hospitals		центрове за кожно- венерически заболявания Dermato- venereological centres		комплексни онкологични центрове Complex oncological centres		
			брой Number	легла Capacity	брой Number	легла Capacity	брой Number	легла Capacity	брой Number	легла Capacity	брой Number	легла Capacity	
BG314	MON29	Монтана	2	460	1	400	1	60	-	-	-	-	Montana
	MON36	Чипровци	-	-	-	-	-	-	-	-	-	-	Chiprovtsi
	MON38	Якимово	-	-	-	-	-	-	-	-	-	-	Yakimovo
	PVN	Плевен	12	1674	8	1541	4	133	-	-	-	-	Плевен
	PVN03	Белене	1	64	1	64	-	-	-	-	-	-	Belene
	PVN08	Гулянци	1	61	1	61	-	-	-	-	-	-	Gulyantsi
	PVN10	Долна Митрополия	-	-	-	-	-	-	-	-	-	-	Dolna Mitropolia
	PVN11	Долни Дъбник	-	-	-	-	-	-	-	-	-	-	Dolni Dabnik
	PVN23	Искър	1	25	-	-	1	25	-	-	-	-	Iskar
	PVN39	Кнежа	1	70	1	70	-	-	-	-	-	-	Knezha
	PVN16	Левски	1	105	1	105	-	-	-	-	-	-	Levski
	PVN21	Никопол	1	50	1	50	-	-	-	-	-	-	Nikopol
	PVN24	Плевен	5	1199	2	1091	3	108	-	-	-	-	Pleven
	PVN27	Пордим	-	-	-	-	-	-	-	-	-	-	Pordim
PVN37	Червен бряг	1	100	1	100	-	-	-	-	-	-	Cherven Bryag	
BG32	BG32	Северен централен	40	5219	19	3379	15	1217	2	20	2	343	North Central
BG321	VTR	Велико Търново	13	1738	6	1033	4	404	1	10	1	206	Veliko Tarnovo
VTR04	Велико Търново	7	940	1	395	3	244	1	10	1	206	Veliko Tarnovo	
VTR06	Горна Оряховица	1	274	1	274	-	-	-	-	-	-	Gorna Oryahovitsa	
VTR13	Елена	1	64	1	64	-	-	-	-	-	-	Elena	
VTR14	Златарица	-	-	-	-	-	-	-	-	-	-	Zlataritsa	
VTR20	Лясковец	-	-	-	-	-	-	-	-	-	-	Lyaskovets	
VTR22	Павликени	1	110	1	110	-	-	-	-	-	-	Pavlikeni	
VTR26	Полски Тръмбеш	1	50	1	50	-	-	-	-	-	-	Polski Trambesh	
VTR28	Свищов	2	300	1	140	1	160	-	-	-	-	Svishtov	
VTR31	Стражица	-	-	-	-	-	-	-	-	-	-	Strazhitsa	
VTR32	Сухиндол	-	-	-	-	-	-	-	-	-	-	Suhindol	
BG322	GAB	Габрово	8	890	5	620	3	270	-	-	-	-	Gabrovo
GAB05	Габрово	2	450	1	350	1	100	-	-	-	-	Gabrovo	
GAB12	Дряново	1	60	1	60	-	-	-	-	-	-	Dryanovo	
GAB29	Севлиево	3	258	2	140	1	118	-	-	-	-	Sevlievo	
GAB35	Трявна	2	122	1	70	1	52	-	-	-	-	Tryavna	
BG324	RAZ	Разград	3	554	3	554	-	-	-	-	-	-	Razgrad
RAZ11	Завет	-	-	-	-	-	-	-	-	-	-	-	Zavet
RAZ14	Исперих	1	90	1	90	-	-	-	-	-	-	-	Isperih
RAZ16	Кубрат	1	90	1	90	-	-	-	-	-	-	-	Kubrat
RAZ17	Лозница	-	-	-	-	-	-	-	-	-	-	-	Loznitsa
RAZ26	Разград	1	374	1	374	-	-	-	-	-	-	-	Razgrad
RAZ29	Самуил	-	-	-	-	-	-	-	-	-	-	-	Samuil
RAZ36	Цар Калоян	-	-	-	-	-	-	-	-	-	-	-	Tsar Kaloyan
BG323	RSE	Русе	13	1562	2	697	8	543	1	10	1	137	Ruse
RSE03	Борово	-	-	-	-	-	-	-	-	-	-	-	Borovo
RSE04	Бяла	2	395	1	105	1	290	-	-	-	-	-	Byala
RSE05	Ветово	-	-	-	-	-	-	-	-	-	-	-	Vetovo
RSE08	Две могили	-	-	-	-	-	-	-	-	-	-	-	Dve Mogili

1. Лечебни и здравни заведения към 31.12.2010 г. по статистически зони, статистически райони и по области и общини
Health establishments by statistical zone, statistical region and by district and municipality as of 31.12.2010

(Продължение)
(Continued)

(Брой)
(Number)

NUTS	EKATTE	Статистически зони Статистически райони Области Общини	Болнични заведения Medical establishments for hospital aid				Лечебни заведения за извънболнична помощ Outpatient health establishments						Statistical zones, statistical regions, districts and municipalities
			центрове за психично здраве Mental health centres		други заведения за болнична помощ ³ Other health establishments for hospital aid ³		общо Total		диагностично- консултативни центрове Diagnosis and Consultancy centres		медицински центрове Medical centres		
			брой Number	легла Capacity	брой Number	легла Capacity	брой Number	легла Capacity	брой Number	легла Capacity	брой Number	легла Capacity	
BG314	MON29	Монтана	-	-	-	-	16	2	-	-	5	2	Montana
	MON36	Чипровци	-	-	-	-	-	-	-	-	-	-	Chiprovtsi
	MON38	Якимово	-	-	-	-	-	-	-	-	-	-	Yakimovo
	PVN	Плевен	-	-	-	-	49	28	8	16	19	12	Pleven
	PVN03	Белене	-	-	-	-	1	-	-	-	1	-	Belene
	PVN08	Гулянци	-	-	-	-	1	-	-	-	1	-	Gulyantsi
	PVN10	Долна Митрополия	-	-	-	-	1	-	-	-	1	-	Dolna Mitropolia
	PVN11	Долни Дъбник	-	-	-	-	1	-	-	-	1	-	Dolni Dabnik
	PVN23	Искър	-	-	-	-	-	-	-	-	-	-	Iskar
	PVN39	Кнежа	-	-	-	-	2	-	-	-	-	-	Knezha
	PVN16	Левски	-	-	-	-	-	-	-	-	-	-	Levski
	PVN21	Никопол	-	-	-	-	1	-	-	-	1	-	Nikopol
	PVN24	Плевен	-	-	-	-	41	28	7	16	14	12	Pleven
	PVN27	Пордим	-	-	-	-	-	-	-	-	-	-	Pordim
PVN37	Червен бряг	-	-	-	-	1	-	1	-	-	-	Cherven Bryag	
BG32	BG32	Северен централен	2	260	-	-	214	85	10	53	51	32	North Central
BG321	VTR	Велико Търново	1	85	-	-	63	33	2	11	24	22	Veliko Tarnovo
VTR04	Велико Търново	1	85	-	-	33	17	1	9	14	8	Veliko Tarnovo	
VTR06	Горна Оряховица	-	-	-	-	12	10	1	2	2	8	Gorna Oryahovitsa	
VTR13	Елена	-	-	-	-	1	-	-	-	1	-	Elena	
VTR14	Златарица	-	-	-	-	-	-	-	-	-	-	Zlataritsa	
VTR20	Лясковец	-	-	-	-	2	2	-	-	1	2	Lyaskovets	
VTR22	Павликени	-	-	-	-	7	4	-	-	3	4	Pavlikeni	
VTR26	Полски Тръмбеш	-	-	-	-	1	-	-	-	-	-	Polski Trambesh	
VTR28	Свищов	-	-	-	-	7	-	-	-	3	-	Svishtov	
VTR31	Стражица	-	-	-	-	-	-	-	-	-	-	Strazhitsa	
VTR32	Сухиндол	-	-	-	-	-	-	-	-	-	-	Suhindol	
BG322	GAB	Габрово	-	-	-	-	34	34	3	30	10	4	Gabrovo
GAB05	Габрово	-	-	-	-	20	20	2	20	5	-	Gabrovo	
GAB12	Дряново	-	-	-	-	4	-	-	-	2	-	Dryanovo	
GAB29	Севлиево	-	-	-	-	8	14	1	10	2	4	Sevlievo	
GAB35	Трявна	-	-	-	-	2	-	-	-	1	-	Tryavna	
BG324	RAZ	Разград	-	-	-	-	30	2	1	-	7	2	Razgrad
RAZ11	Завет	-	-	-	-	-	-	-	-	-	-	-	Zavet
RAZ14	Исперих	-	-	-	-	4	-	-	-	1	-	Isperih	
RAZ16	Кубрат	-	-	-	-	4	-	-	-	2	-	Kubrat	
RAZ17	Лозница	-	-	-	-	1	-	-	-	-	-	Loznitsa	
RAZ26	Разград	-	-	-	-	21	2	1	-	4	2	Razgrad	
RAZ29	Самуил	-	-	-	-	-	-	-	-	-	-	Samuil	
RAZ36	Цар Калоян	-	-	-	-	-	-	-	-	-	-	Tsar Kaloyan	
BG323	RSE	Русе	1	175	-	-	61	7	3	7	8	-	Ruse
RSE03	Борово	-	-	-	-	-	-	-	-	-	-	-	Borovo
RSE04	Бяла	-	-	-	-	6	-	-	-	1	-	Byala	
RSE05	Ветово	-	-	-	-	-	-	-	-	-	-	-	Vetovo
RSE08	Две могили	-	-	-	-	1	-	-	-	1	-	-	Dve Mogili



1. Лечебни и здравни заведения към 31.12.2010 г. по статистически зони, статистически райони и по области и общини
Health establishments by statistical zone, statistical region and by district and municipality as of 31.12.2010

(Продължение)
(Continued)

(Брой)
(Number)

NUTS	EKATTE	Статистически зони Статистически райони Области Общини	Лечебни заведения за извънболнична помощ Outpatient health establishments				Други лечебни и здравни заведения Other health and medicinal establishments		Statistical zones, statistical regions, districts and municipalities
			самостоятелни медико-диагностични и медико-технически лаборатории Independent medico-diagnosis and medico-technical laboratories	дентални центрове Dental centres	медико-дентални центрове Medical-dental centres		брой Number	легла Capacity	
			брой Number	брой Number	брой Number	легла Capacity			
BG314	MON29	Монтана	10	1	-	-	5	100	Montana
	MON36	Чипровци	-	-	-	-	-	-	Chiprovtsi
	MON38	Якимово	-	-	-	-	-	-	Yakimovo
	PVN	Плевен	20	1	1	-	9	372	Pleven
	PVN03	Белене	-	-	-	-	-	-	Belene
	PVN08	Гулянци	-	-	-	-	-	-	Gulyantsi
	PVN10	Долна Митрополия	-	-	-	-	1	42	Dolna Mitropolia
	PVN11	Долни Дъбник	-	-	-	-	-	-	Dolni Dabnik
	PVN23	Искър	-	-	-	-	-	-	Iskar
	PVN39	Кнежа	2	-	-	-	-	-	Knezha
	PVN16	Левски	-	-	-	-	2	60	Levski
	PVN21	Никопол	-	-	-	-	-	-	Nikopol
	PVN24	Плевен	18	1	1	-	6	270	Pleven
PVN27	Пордим	-	-	-	-	-	-	Pordim	
PVN37	Червен бряг	-	-	-	-	-	-	Cherven Bryag	
BG32	BG32	Северен централен	150	3	-	-	36	706	North Central
BG321	VTR	Велико Търново	36	1	-	-	9	201	Veliko Tarnovo
VTR04	Велико Търново	17	1	-	-	6	147	Veliko Tarnovo	
VTR06	Горна Оряховица	9	-	-	-	-	-	Gorna Oryahovitsa	
VTR13	Елена	-	-	-	-	1	16	Elena	
VTR14	Златарица	-	-	-	-	-	-	Zlataritsa	
VTR20	Лясковец	1	-	-	-	-	-	Lyaskovets	
VTR22	Павликени	4	-	-	-	1	24	Pavlikeni	
VTR26	Полски Тръмбеш	1	-	-	-	-	-	Polski Trambesh	
VTR28	Свищов	4	-	-	-	1	14	Svishtov	
VTR31	Стражица	-	-	-	-	-	-	Strazhitsa	
VTR32	Сухиндол	-	-	-	-	-	-	Suhindol	
BG322	GAB	Габрово	21	-	-	-	6	95	Gabrovo
GAB05	Габрово	13	-	-	-	5	74	Gabrovo	
GAB12	Дряново	2	-	-	-	1	21	Dryanovo	
GAB29	Севлиево	5	-	-	-	-	-	Sevlievo	
GAB35	Трявна	1	-	-	-	-	-	Tryavna	
BG324	RAZ	Разград	22	-	-	-	12	100	Razgrad
RAZ11	Завет	-	-	-	-	-	-	Zavet	
RAZ14	Исперих	3	-	-	-	1	-	Isperih	
RAZ16	Кубрат	2	-	-	-	1	-	Kubrat	
RAZ17	Лозница	1	-	-	-	1	-	Loznitsa	
RAZ26	Разград	16	-	-	-	9	100	Razgrad	
RAZ29	Самуил	-	-	-	-	-	-	Samuil	
RAZ36	Цар Калоян	-	-	-	-	-	-	Tsar Kaloyan	
BG323	RSE	Русе	48	2	-	-	5	210	Ruse
RSE03	Борово	-	-	-	-	-	-	Borovo	
RSE04	Бяла	5	-	-	-	-	-	Byala	
RSE05	Ветово	-	-	-	-	-	-	Vetovo	
RSE08	Две могили	-	-	-	-	-	-	Dve Mogili	

1. Лечебни и здравни заведения към 31.12.2010 г. по статистически зони, статистически райони и по области и общини
Health establishments by statistical zone, statistical region and by district and municipality as of 31.12.2010

(Продължение)
(Continued)

(Брой)
(Number)

NUTS	EKATTE	Статистически зони Статистически райони Области Общини	Болнични заведения Medical establishments for hospital aid										Statistical zones, statistical regions, districts and municipalities
			общо Total		многопрофилни болници Multi-profile hospitals		специализирани болници Specialized hospitals		центрове за кожно- венерически заболявания Dermato- venereological centres		комплексни онкологични центрове Complex oncological centres		
			брой Number	легла Capacity	брой Number	легла Capacity	брой Number	легла Capacity	брой Number	легла Capacity	брой Number	легла Capacity	
BG325	RSE13	Иваново	-	-	-	-	-	-	-	-	-	-	Ivanovo
	RSE27	Русе	11	1167	1	592	7	253	1	10	1	137	Ruse
	RSE33	Сливо поле	-	-	-	-	-	-	-	-	-	-	Slivo Pole
	RSE37	Ценово	-	-	-	-	-	-	-	-	-	-	Tsenovo
	SLS	Силистра	3	475	3	475	-	-	-	-	-	-	Silistra
	SLS01	Алфатар	-	-	-	-	-	-	-	-	-	-	Alfatar
	SLS07	Главиница	-	-	-	-	-	-	-	-	-	-	Glavinitza
	SLS10	Дулово	1	63	1	63	-	-	-	-	-	-	Dulovo
	SLS15	Кайнарджа	-	-	-	-	-	-	-	-	-	-	Kaynardzha
	SLS31	Силистра	1	335	1	335	-	-	-	-	-	-	Silistra
SLS32	Ситово	-	-	-	-	-	-	-	-	-	-	Sitovo	
SLS34	Тутракан	1	77	1	77	-	-	-	-	-	-	Tutrakan	
BG33	BG33	Североизточен	38	4643	17	3281	16	955	1	10	2	242	North-East
BG331	VAR	Варна	17	2079	6	1470	10	494	-	-	1	115	Varna
	VAR01	Аврен	-	-	-	-	-	-	-	-	-	-	Avren
	VAR02	Аксаково	-	-	-	-	-	-	-	-	-	-	Aksakovo
	VAR04	Белослав	-	-	-	-	-	-	-	-	-	-	Beloslav
	VAR05	Бяла	-	-	-	-	-	-	-	-	-	-	Byala
	VAR06	Варна	15	1954	4	1345	10	494	-	-	1	115	Varna
	VAR08	Ветрино	-	-	-	-	-	-	-	-	-	-	Vetrino
	VAR09	Вълчи дол	-	-	-	-	-	-	-	-	-	-	Valchi Dol
	VAR14	Девня	1	50	1	50	-	-	-	-	-	-	Devnya
	VAR13	Долни чифлик	-	-	-	-	-	-	-	-	-	-	Dolni Chiflik
	VAR16	Дългопол	-	-	-	-	-	-	-	-	-	-	Dalgopol
	VAR24	Провадия	1	75	1	75	-	-	-	-	-	-	Provadia
	VAR26	Суворово	-	-	-	-	-	-	-	-	-	-	Suvorovo
BG332	DOB	Добрич	9	1000	5	675	3	230	-	-	-	-	Dobrich
	DOB03	Балчик	4	320	1	90	3	230	-	-	-	-	Balchik
	DOB12	Генерал Тошево	-	-	-	-	-	-	-	-	-	-	General Toshevo
	DOB28	Добрич	4	590	3	495	-	-	-	-	-	-	Dobrich
	DOB15	Добрич-селска	-	-	-	-	-	-	-	-	-	-	Dobrich
	DOB17	Каварна	1	90	1	90	-	-	-	-	-	-	Kavarna
	DOB20	Крушари	-	-	-	-	-	-	-	-	-	-	Krushari
	DOB27	Тервел	-	-	-	-	-	-	-	-	-	-	Tervel
	DOB29	Шабла	-	-	-	-	-	-	-	-	-	-	Shabla
BG334	TGV	Търговище	5	707	3	656	2	51	-	-	-	-	Targovishte
	TGV02	Антоново	-	-	-	-	-	-	-	-	-	-	Antonovo
	TGV22	Омуртаг	1	142	1	142	-	-	-	-	-	-	Omurtag
	TGV23	Опака	-	-	-	-	-	-	-	-	-	-	Opaka
	TGV24	Попово	1	100	1	100	-	-	-	-	-	-	Popovo
	TGV35	Търговище	3	465	1	414	2	51	-	-	-	-	Targovishte
BG333	SHU	Шумен	7	857	3	480	1	180	1	10	1	127	Shumen
	SHU23	Велики Преслав	1	60	1	60	-	-	-	-	-	-	Veliki Preslav
	SHU07	Венец	-	-	-	-	-	-	-	-	-	-	Venets
	SHU10	Върбица	-	-	-	-	-	-	-	-	-	-	Varbitsa

1. Лечебни и здравни заведения към 31.12.2010 г. по статистически зони, статистически райони и по области и общини
Health establishments by statistical zone, statistical region and by district and municipality as of 31.12.2010

(Продължение)
(Continued)

(Брой)
(Number)

NUTS	EKATTE	Статистически зони Статистически райони Области Общини	Болнични заведения Medical establishments for hospital aid				Лечебни заведения за извънболнична помощ Outpatient health establishments						Statistical zones, statistical regions, districts and municipalities
			центрове за психично здраве Mental health centres		други заведения за болнична помощ ³ Other health establishments for hospital aid ³		общо Total		диагностично- консултативни центрове Diagnosis and Consultancy centres		медицински центрове Medical centres		
			брой Number	легла Capacity	брой Number	легла Capacity	брой Number	легла Capacity	брой Number	легла Capacity	брой Number	легла Capacity	
BG325	RSE13	Иваново	-	-	-	-	-	-	-	-	-	-	Ivanovo
	RSE27	Русе	1	175	-	-	54	7	3	7	6	-	Ruse
	RSE33	Сливо поле	-	-	-	-	-	-	-	-	-	-	Slivo Pole
	RSE37	Ценово	-	-	-	-	-	-	-	-	-	-	Tsenovo
	SLS	Силистра	-	-	-	-	26	9	1	5	2	4	Silistra
	SLS01	Алфатар	-	-	-	-	-	-	-	-	-	-	Alfatar
	SLS07	Главиница	-	-	-	-	-	-	-	-	-	-	Glavinitsa
	SLS10	Дулово	-	-	-	-	2	-	-	-	-	-	Dulovo
	SLS15	Кайнарджа	-	-	-	-	-	-	-	-	-	-	Kaynardzha
	SLS31	Силистра	-	-	-	-	22	5	1	5	1	-	Silistra
SLS32	Ситово	-	-	-	-	-	-	-	-	-	-	Sitovo	
SLS34	Тутракан	-	-	-	-	2	4	-	-	1	4	Tutrakan	
BG33	BG33	Североизточен	1	95	1	60	271	173	13	38	96	133	North-East
BG331	VAR	Варна	-	-	-	-	165	111	9	16	62	93	Varna
VAR01	Аврел	-	-	-	-	-	-	-	-	-	-	-	Avren
VAR02	Аксаково	-	-	-	-	-	-	-	-	-	-	-	Aksakovo
VAR04	Белослав	-	-	-	-	2	2	-	-	1	2	Beloslav	
VAR05	Бяла	-	-	-	-	-	-	-	-	-	-	-	Byala
VAR06	Варна	-	-	-	-	154	107	8	16	57	91	Varna	
VAR08	Ветрино	-	-	-	-	-	-	-	-	-	-	-	Vetrino
VAR09	Вълчи дол	-	-	-	-	-	-	-	-	-	-	-	Valchi Dol
VAR14	Девня	-	-	-	-	1	-	1	-	-	-	-	Devnya
VAR13	Долни чифлик	-	-	-	-	-	-	-	-	-	-	-	Dolni Chiflik
VAR16	Дългопол	-	-	-	-	1	-	-	-	1	-	-	Dalgopol
VAR24	Провадия	-	-	-	-	6	-	-	-	2	-	-	Provadia
VAR26	Суворово	-	-	-	-	1	-	-	-	1	-	-	Suvorovo
BG332	DOB	Добрич	1	95	-	-	33	26	2	20	9	6	Dobrich
DOB03	Балчик	-	-	-	-	3	-	-	-	2	-	-	Balchik
DOB12	Генерал Тошево	-	-	-	-	1	2	-	-	1	2	General Toshevo	
DOB28	Добрич	1	95	-	-	24	22	2	20	4	2	Dobrich	
DOB15	Добрич-селска	-	-	-	-	-	-	-	-	-	-	-	Dobrich
DOB17	Каварна	-	-	-	-	5	2	-	-	2	2	Kavarna	
DOB20	Крушари	-	-	-	-	-	-	-	-	-	-	-	Krushari
DOB27	Тервел	-	-	-	-	-	-	-	-	-	-	-	Tervel
DOB29	Шабла	-	-	-	-	-	-	-	-	-	-	-	Shabla
BG334	TGV	Търговище	-	-	-	-	28	18	1	2	11	16	Targovishte
TGV02	Антоново	-	-	-	-	1	10	-	-	1	10	Antonovo	
TGV22	Омуртаг	-	-	-	-	3	3	-	-	1	3	Omurtag	
TGV23	Опака	-	-	-	-	-	-	-	-	-	-	-	Opaka
TGV24	Попово	-	-	-	-	3	-	-	-	1	-	-	Popovo
TGV35	Търговище	-	-	-	-	21	5	1	2	8	3	Targovishte	
BG333	SHU	Шумен	-	-	1	60	45	18	1	-	14	18	Shumen
SHU23	Велики Преслав	-	-	-	-	3	4	-	-	1	4	Veliki Preslav	
SHU07	Венец	-	-	-	-	-	-	-	-	-	-	-	Venets
SHU10	Върбица	-	-	-	-	-	-	-	-	-	-	-	Varbitsa

1. Лечебни и здравни заведения към 31.12.2010 г. по статистически зони, статистически райони и по области и общини
Health establishments by statistical zone, statistical region and by district and municipality as of 31.12.2010

(Продължение)
(Continued)

(Брой)
(Number)

NUTS	EKATTE	Статистически зони Статистически райони Области Общини	Лечебни заведения за извънболнична помощ Outpatient health establishments				Други лечебни и здравни заведения Other health and medicinal establishments		Statistical zones, statistical regions, districts and municipalities
			самостоятелни медико-диагностични и медико-технически лаборатории Independent medico-diagnosis and medico-technical laboratories	дентални центрове Dental centres	медико-дентални центрове Medical-dental centres		брой Number	легла Capacity	
					брой Number	легла Capacity			
BG325	RSE13	Иваново	-	-	-	-	-	-	Ivanovo
	RSE27	Русе	43	2	-	-	5	210	Ruse
	RSE33	Сливо поле	-	-	-	-	-	-	Slivo Pole
	RSE37	Ценово	-	-	-	-	-	-	Tsenovo
	SLS	Силистра	23	-	-	-	4	100	Silistra
	SLS01	Алфатар	-	-	-	-	-	-	Alfatar
	SLS07	Главиница	-	-	-	-	-	-	Glavinitza
	SLS10	Дулово	2	-	-	-	-	-	Dulovo
	SLS15	Кайнарджа	-	-	-	-	-	-	Kaynardzha
	SLS31	Силистра	20	-	-	-	4	100	Silistra
BG33	SLS32	Ситово	-	-	-	-	-	-	Sitovo
	SLS34	Тутракан	1	-	-	-	-	-	Tutrakan
	VAR	Североизточен	149	11	2	-	24	802	North-East
	VAR	Варна	82	10	2	-	9	336	Varna
	VAR01	Аврен	-	-	-	-	-	-	Avren
	VAR02	Аксаково	-	-	-	-	-	-	Aksakovo
	VAR04	Белослав	1	-	-	-	-	-	Beloslav
	VAR05	Бяла	-	-	-	-	-	-	Byala
	VAR06	Варна	77	10	2	-	9	336	Varna
	VAR08	Ветрино	-	-	-	-	-	-	Vetrino
BG331	VAR09	Вълчи дол	-	-	-	-	-	-	Valchi Dol
	VAR14	Девня	-	-	-	-	-	-	Devnya
	VAR13	Долни чифлик	-	-	-	-	-	-	Dolni Chiflik
	VAR16	Дългопол	-	-	-	-	-	-	Dalgopol
	VAR24	Провадия	4	-	-	-	-	-	Provadia
	VAR26	Суворово	-	-	-	-	-	-	Suvorovo
	DOB	Добрич	22	-	-	-	5	160	Dobrich
	DOB03	Балчик	1	-	-	-	1	-	Balchik
	DOB12	Генерал Тошево	-	-	-	-	-	-	General Toshevo
	DOB28	Добрич	18	-	-	-	4	160	Dobrich
BG332	DOB15	Добрич-селска	-	-	-	-	-	-	Dobrich
	DOB17	Каварна	3	-	-	-	-	-	Kavarna
	DOB20	Крушари	-	-	-	-	-	-	Krushari
	DOB27	Тервел	-	-	-	-	-	-	Tervel
	DOB29	Шабла	-	-	-	-	-	-	Shabla
	TGV	Търговище	16	-	-	-	4	100	Targovishte
	TGV02	Антоново	-	-	-	-	-	-	Antonovo
	TGV22	Омуртаг	2	-	-	-	-	-	Omurtag
	TGV23	Опака	-	-	-	-	-	-	Opaka
	TGV24	Попово	2	-	-	-	-	-	Popovo
BG333	TGV35	Търговище	12	-	-	-	4	100	Targovishte
	SHU	Шумен	29	1	-	-	6	206	Shumen
	SHU23	Велики Преслав	2	-	-	-	-	-	Veliki Preslav
	SHU07	Венец	-	-	-	-	-	-	Venets
	SHU10	Върбица	-	-	-	-	-	-	Varbitsa



1. Лечебни и здравни заведения към 31.12.2010 г. по статистически зони, статистически райони и по области и общини
Health establishments by statistical zone, statistical region and by district and municipality as of 31.12.2010

(Продължение)
(Continued)

(Брой)
(Number)

NUTS	EKATTE	Статистически зони Статистически райони Области Общини	Болнични заведения Medical establishments for hospital aid										Statistical zones, statistical regions, districts and municipalities		
			общо Total		многопрофилни болници Multi-profile hospitals		специализирани болници Specialized hospitals		центрове за кожно- венерически заболявания Dermato- venereological centres		комплексни онкологични центрове Complex oncological centres				
			брой Number	легла Capacity	брой Number	легла Capacity	брой Number	легла Capacity	брой Number	легла Capacity	брой Number	легла Capacity			
	SHU18	Каолиново	-	-	-	-	-	-	-	-	-	-	-	-	Kaolinovo
	SHU19	Каспичан	-	-	-	-	-	-	-	-	-	-	-	-	Kaspichan
	SHU21	Никола Козлево	-	-	-	-	-	-	-	-	-	-	-	-	Nikola Kozlevo
	SHU22	Нови пазар	1	65	1	65	-	-	-	-	-	-	-	-	Novi pazar
	SHU25	Смядово	-	-	-	-	-	-	-	-	-	-	-	-	Smyadovo
	SHU11	Хитрино	-	-	-	-	-	-	-	-	-	-	-	-	Hitrino
	SHU30	Шумен	5	732	1	355	1	180	-	-	1	127	-	-	Shumen
BG34	BG34	Югоизточен	51	6634	23	4019	21	1954	3	38	2	290	-	-	South-East
BG341	BGS	Бургас	19	2165	7	1031	9	735	1	10	1	121	-	-	Burgas
	BGS01	Айтос	1	72	1	72	-	-	-	-	-	-	-	-	Aytos
	BGS04	Бургас	10	1373	3	735	4	239	1	10	1	121	-	-	Burgas
	BGS08	Камено	-	-	-	-	-	-	-	-	-	-	-	-	Kameno
	BGS09	Карнобат	1	74	1	74	-	-	-	-	-	-	-	-	Karnobat
	BGS12	Малко Търново	1	20	-	-	1	20	-	-	-	-	-	-	Malko Tarnovo
	BGS15	Несебър	1	126	-	-	1	126	-	-	-	-	-	-	Nesebar
	BGS17	Поморие	2	280	1	100	1	180	-	-	-	-	-	-	Pomorie
	BGS27	Приморско	1	150	-	-	1	150	-	-	-	-	-	-	Primorsko
	BGS18	Руен	-	-	-	-	-	-	-	-	-	-	-	-	Ruen
	BGS21	Сокопол	-	-	-	-	-	-	-	-	-	-	-	-	Sozopol
	BGS06	Средец	1	50	1	50	-	-	-	-	-	-	-	-	Sredets
	BGS23	Сунгурларе	-	-	-	-	-	-	-	-	-	-	-	-	Sungurlare
	BGS13	Царево	1	20	-	-	1	20	-	-	-	-	-	-	Tsarevo
BG342	SLV	Сливен	10	1163	5	921	4	224	1	18	-	-	-	-	Sliven
	SLV11	Котел	2	115	1	60	1	55	-	-	-	-	-	-	Kotel
	SLV16	Нова Загора	1	123	1	123	-	-	-	-	-	-	-	-	Nova Zagora
	SLV20	Сливен	7	925	3	738	3	169	1	18	-	-	-	-	Sliven
	SLV24	Твърдица	-	-	-	-	-	-	-	-	-	-	-	-	Tvarditsa
BG344	SZR	Стара Загора	18	2820	9	1649	6	927	1	10	1	169	-	-	Stara Zagora
	SZR04	Братя Даскалови	-	-	-	-	-	-	-	-	-	-	-	-	Bratya Daskalovi
	SZR37	Гурково	-	-	-	-	-	-	-	-	-	-	-	-	Gurkovo
	SZR07	Гълъбово	1	80	1	80	-	-	-	-	-	-	-	-	Galabovo
	SZR12	Казанлък	2	310	2	310	-	-	-	-	-	-	-	-	Kazanlak
	SZR22	Мъглиж	1	90	-	-	1	90	-	-	-	-	-	-	Maglizh
	SZR38	Николаево	-	-	-	-	-	-	-	-	-	-	-	-	Nikolaevovo
	SZR23	Опан	-	-	-	-	-	-	-	-	-	-	-	-	Opan
	SZR24	Павел баня	1	224	-	-	1	224	-	-	-	-	-	-	Pavel Banya
	SZR27	Раднево	2	599	1	89	1	510	-	-	-	-	-	-	Radnevo
	SZR31	Стара Загора	10	1403	4	1056	3	103	1	10	1	169	-	-	Stara Zagora
	SZR36	Чирпан	1	114	1	114	-	-	-	-	-	-	-	-	Chirpan
BG343	JAM	Ямбол	4	486	2	418	2	68	-	-	-	-	-	-	Yambol
	JAM03	Болярово	-	-	-	-	-	-	-	-	-	-	-	-	Bolyarovo
	JAM07	Елхово	1	60	1	60	-	-	-	-	-	-	-	-	Elhovo
	JAM22	Стралджа	-	-	-	-	-	-	-	-	-	-	-	-	Straldzha
	JAM25	Тунджа	-	-	-	-	-	-	-	-	-	-	-	-	Tundzha
	JAM26	Ямбол	3	426	1	358	2	68	-	-	-	-	-	-	Yambol

1. Лечебни и здравни заведения към 31.12.2010 г. по статистически зони, статистически райони и по области и общини
Health establishments by statistical zone, statistical region and by district and municipality as of 31.12.2010

(Продължение)
(Continued)

(Брой)
(Number)

NUTS	EKATTE	Статистически зони Статистически райони Области Общини	Болнични заведения Medical establishments for hospital aid				Лечебни заведения за извънболнична помощ Outpatient health establishments						Statistical zones, statistical regions, districts and municipalities	
			центрове за психично здраве Mental health centres		други заведения за болнична помощ ³ Other health establishments for hospital aid ³		общо Total		диагностично- консултативни центрове Diagnosis and Consultancy centres		медицински центрове Medical centres			
			брой Number	легла Capacity	брой Number	легла Capacity	брой Number	легла Capacity	брой Number	легла Capacity	брой Number	легла Capacity		
	SHU18	Каолиново	-	-	-	-	-	-	-	-	-	-	-	Kaolinovo
	SHU19	Каспичан	-	-	-	-	-	-	-	-	-	-	-	Kaspichan
	SHU21	Никола Козлево	-	-	-	-	-	-	-	-	-	-	-	Nikola Kozlevo
	SHU22	Нови пазар	-	-	-	-	6	2	-	-	1	2	2	Novi pazar
	SHU25	Смядово	-	-	-	-	-	-	-	-	-	-	-	Smyadovo
	SHU11	Хитрино	-	-	-	-	1	-	-	-	-	-	-	Hitrino
	SHU30	Шумен	1	10	1	60	35	12	1	-	12	12	12	Shumen
BG34	BG34	Югоизточен	2	333	-	-	233	139	14	41	80	96	96	South-East
BG341	BGS	Бургас	1	268	-	-	76	80	5	27	24	51	51	Burgas
	BGS01	Айтос	-	-	-	-	7	-	-	-	1	-	-	Aytos
	BGS04	Бургас	1	268	-	-	56	78	4	27	17	49	49	Burgas
	BGS08	Камено	-	-	-	-	-	-	-	-	-	-	-	Kameno
	BGS09	Карнобат	-	-	-	-	2	-	-	-	1	-	-	Karnobat
	BGS12	Малко Търново	-	-	-	-	-	-	-	-	-	-	-	Malko Tarnovo
	BGS15	Несебър	-	-	-	-	5	2	-	-	2	2	2	Nesebar
	BGS17	Поморие	-	-	-	-	3	-	-	-	1	-	-	Pomorie
	BGS27	Приморско	-	-	-	-	1	-	1	-	-	-	-	Primorsko
	BGS18	Руен	-	-	-	-	1	-	-	-	1	-	-	Ruen
	BGS21	Созопол	-	-	-	-	-	-	-	-	-	-	-	Sozopol
	BGS06	Средец	-	-	-	-	1	-	-	-	1	-	-	Sredets
	BGS23	Сунгурларе	-	-	-	-	-	-	-	-	-	-	-	Sungurlare
	BGS13	Царево	-	-	-	-	-	-	-	-	-	-	-	Tsarevo
BG342	SLV	Сливен	-	-	-	-	51	6	4	4	10	2	2	Sliven
	SLV11	Котел	-	-	-	-	2	-	-	-	1	-	-	Kotel
	SLV16	Нова Загора	-	-	-	-	5	-	-	-	2	-	-	Nova Zagora
	SLV20	Сливен	-	-	-	-	44	6	4	4	7	2	2	Sliven
	SLV24	Твърдица	-	-	-	-	-	-	-	-	-	-	-	Tvarditsa
BG344	SZR	Стара Загора	1	65	-	-	79	41	4	5	41	36	36	Stara Zagora
	SZR04	Братя Даскалови	-	-	-	-	-	-	-	-	-	-	-	Bratya Daskalovi
	SZR37	Гурково	-	-	-	-	-	-	-	-	-	-	-	Gurkovo
	SZR07	Гълъбово	-	-	-	-	1	-	-	-	1	-	-	Galabovo
	SZR12	Казанлък	-	-	-	-	14	3	1	-	7	3	3	Kazanlak
	SZR22	Мъглиж	-	-	-	-	-	-	-	-	-	-	-	Maglitzh
	SZR38	Николаево	-	-	-	-	-	-	-	-	-	-	-	Nikolaevo
	SZR23	Опан	-	-	-	-	-	-	-	-	-	-	-	Opan
	SZR24	Павел баня	-	-	-	-	3	-	-	-	3	-	-	Pavel Banyan
	SZR27	Раднево	-	-	-	-	3	-	-	-	1	-	-	Radnevo
	SZR31	Стара Загора	1	65	-	-	52	34	3	5	27	29	29	Stara Zagora
	SZR36	Чирпан	-	-	-	-	6	4	-	-	2	4	4	Chirpan
BG343	JAM	Ямбол	-	-	-	-	27	12	1	5	5	7	7	Yambol
	JAM03	Болярово	-	-	-	-	-	-	-	-	-	-	-	Bolyarovo
	JAM07	Елхово	-	-	-	-	1	-	-	-	1	-	-	Elhovo
	JAM22	Стралджа	-	-	-	-	-	-	-	-	-	-	-	Straldzha
	JAM25	Тунджа	-	-	-	-	-	-	-	-	-	-	-	Tundzha
	JAM26	Ямбол	-	-	-	-	26	12	1	5	4	7	7	Yambol



1. Лечебни и здравни заведения към 31.12.2010 г. по статистически зони, статистически райони и по области и общини
Health establishments by statistical zone, statistical region and by district and municipality as of 31.12.2010

(Продължение)
(Continued)

(Брой)
(Number)

NUTS	EKATTE	Статистически зони Статистически райони Области Общини	Лечебни заведения за извънболнична помощ Outpatient health establishments				Други лечебни и здравни заведения Other health and medicinal establishments		Statistical zones, statistical regions, districts and municipalities
			самостоятелни медико-диагностични и медико-технически лаборатории Independent medico-diagnosis and medico-technical laboratories	дентални центрове Dental centres	медико-дентални центрове Medical-dental centres		брой Number	легла Capacity	
			брой Number	брой Number	брой Number	легла Capacity			
	SHU18	Каолиново	-	-	-	-	-	-	Kaolinovo
	SHU19	Каспичан	-	-	-	-	-	-	Kaspichan
	SHU21	Никола Козлево	-	-	-	-	-	-	Nikola Kozlevo
	SHU22	Нови пазар	5	-	-	-	-	-	Novi pazar
	SHU25	Смядово	-	-	-	-	-	-	Smyadovo
	SHU11	Хитрино	1	-	-	-	-	-	Hitrino
	SHU30	Шумен	21	1	-	-	6	206	Shumen
BG34	BG34	Югоизточен	133	5	1	-	21	744	South-East
BG341	BGS	Бургас	45	1	1	-	5	240	Burgas
	BGS01	Айтос	6	-	-	-	-	-	Aytos
	BGS04	Бургас	34	1	-	-	4	240	Burgas
	BGS08	Камено	-	-	-	-	-	-	Kameno
	BGS09	Карнобат	1	-	-	-	-	-	Karnobat
	BGS12	Малко Търново	-	-	-	-	-	-	Malko Tarnovo
	BGS15	Несебър	2	-	1	-	1	-	Nesebar
	BGS17	Поморие	2	-	-	-	-	-	Pomorie
	BGS27	Приморско	-	-	-	-	-	-	Primorsko
	BGS18	Руен	-	-	-	-	-	-	Ruen
	BGS21	Созопол	-	-	-	-	-	-	Sozopol
	BGS06	Средец	-	-	-	-	-	-	Sredets
	BGS23	Сунгурларе	-	-	-	-	-	-	Sungurlare
	BGS13	Царево	-	-	-	-	-	-	Tsarevo
BG342	SLV	Сливен	36	1	-	-	4	75	Sliven
	SLV11	Котел	1	-	-	-	-	-	Kotel
	SLV16	Нова Загора	3	-	-	-	-	-	Nova Zagora
	SLV20	Сливен	32	1	-	-	4	75	Sliven
	SLV24	Твърдица	-	-	-	-	-	-	Tvarditsa
BG344	SZR	Стара Загора	32	2	-	-	8	365	Stara Zagora
	SZR04	Братя Даскалови	-	-	-	-	-	-	Bratya Daskalovi
	SZR37	Гурково	-	-	-	-	-	-	Gurkovo
	SZR07	Гълъбово	-	-	-	-	-	-	Galabovo
	SZR12	Казанлък	6	-	-	-	1	105	Kazanlak
	SZR22	Мъглиж	-	-	-	-	-	-	Maglizh
	SZR38	Николаево	-	-	-	-	-	-	Nikolaevo
	SZR23	Опан	-	-	-	-	-	-	Opan
	SZR24	Павел баня	-	-	-	-	-	-	Pavel Banya
	SZR27	Раднево	2	-	-	-	-	-	Radnevo
	SZR31	Стара Загора	20	2	-	-	7	260	Stara Zagora
	SZR36	Чирпан	4	-	-	-	-	-	Chirpan
BG343	JAM	Ямбол	20	1	-	-	4	64	Yambol
	JAM03	Болярово	-	-	-	-	-	-	Bolyarovo
	JAM07	Елхово	-	-	-	-	-	-	Elhovo
	JAM22	Стралджа	-	-	-	-	-	-	Straldzha
	JAM25	Тунджа	-	-	-	-	-	-	Tundzha
	JAM26	Ямбол	20	1	-	-	4	64	Yambol

1. Лечебни и здравни заведения към 31.12.2010 г. по статистически зони, статистически райони и по области и общини
Health establishments by statistical zone, statistical region and by district and municipality as of 31.12.2010

(Продължение)
(Continued)

(Брой)
(Number)

NUTS	EKATTE	Статистически зони Статистически райони Области Общини	Болнични заведения Medical establishments for hospital aid										Statistical zones, statistical regions, districts and municipalities
			общо Total		многопрофилни болници Multi-profile hospitals		специализирани болници Specialized hospitals		центрове за кожно- венерически заболявания Dermato- venereological centres		комплексни онкологични центрове Complex oncological centres		
			брой Number	легла Capacity	брой Number	легла Capacity	брой Number	легла Capacity	брой Number	легла Capacity	брой Number	легла Capacity	
BG4	BG4	Югозападна и Южна централна България	163	23947	70	15052	80	7729	3	70	2	299	South-West and South Central Bulgaria
BG41	BG41	Югозападен	94	14107	33	8184	56	5634	1	15	1	38	South-West
BG413	BLG	Благоевград	12	1673	6	1022	4	500	1	15	-	-	Blagoevgrad
	BLG01	Банско	-	-	-	-	-	-	-	-	-	-	Bansko
	BLG02	Белица	-	-	-	-	-	-	-	-	-	-	Belitsa
	BLG03	Благоевград	6	700	2	423	2	126	1	15	-	-	Blagoevgrad
	BLG11	Гоце Делчев	1	190	1	190	-	-	-	-	-	-	Gotse Delchev
	BLG13	Гърмен	-	-	-	-	-	-	-	-	-	-	Garmen
	BLG28	Кресна	-	-	-	-	-	-	-	-	-	-	Kresna
	BLG33	Петрич	2	229	1	115	1	114	-	-	-	-	Petrich
	BLG37	Разлог	2	394	1	134	1	260	-	-	-	-	Razlog
	BLG40	Сандански	1	160	1	160	-	-	-	-	-	-	Sandanski
	BLG42	Сатовча	-	-	-	-	-	-	-	-	-	-	Satovcha
	BLG44	Симитли	-	-	-	-	-	-	-	-	-	-	Simitli
	BLG49	Струмяни	-	-	-	-	-	-	-	-	-	-	Strumyani
	BLG52	Хаджидимово	-	-	-	-	-	-	-	-	-	-	Hadzhidimovo
	BLG53	Якоруда	-	-	-	-	-	-	-	-	-	-	Yakoruda
BG415	KNL	Кюстендил	7	1199	4	832	3	367	-	-	-	-	Kyustendil
	KNL04	Бобов дол	1	70	1	70	-	-	-	-	-	-	Bobovdol
	KNL05	Бобошево	-	-	-	-	-	-	-	-	-	-	Boboshevo
	KNL48	Дупница	2	422	2	422	-	-	-	-	-	-	Dupnitsa
	KNL27	Кочериново	1	11	-	-	1	11	-	-	-	-	Kocherinovo
	KNL29	Кюстендил	2	496	1	340	1	156	-	-	-	-	Kyustendil
	KNL31	Невестино	-	-	-	-	-	-	-	-	-	-	Nevestino
	KNL38	Рила	-	-	-	-	-	-	-	-	-	-	Rila
	KNL41	Сапарева баня	1	200	-	-	1	200	-	-	-	-	Sapareva Banya
	KNL50	Трекляно	-	-	-	-	-	-	-	-	-	-	Treklyano
BG414	PER	Перник	5	544	1	294	4	250	-	-	-	-	Pernik
	PER08	Брезник	1	20	-	-	1	20	-	-	-	-	Breznik
	PER19	Земен	-	-	-	-	-	-	-	-	-	-	Zemen
	PER22	Ковачевци	-	-	-	-	-	-	-	-	-	-	Kovachevtsi
	PER32	Перник	4	524	1	294	3	230	-	-	-	-	Pernik
	PER36	Радомир	-	-	-	-	-	-	-	-	-	-	Radomir
	PER51	Трън	-	-	-	-	-	-	-	-	-	-	Tran
BG412	SFO	София	16	1696	8	1219	7	417	-	-	-	-	Sofia
	68134	град София ⁴	4	612	1	440	2	112	-	-	-	-	city Sofia ⁴
	SFO54	Антон	-	-	-	-	-	-	-	-	-	-	Anton
	SFO06	Божурище	-	-	-	-	-	-	-	-	-	-	Bozhurishte
	SFO07	Ботевград	1	149	1	149	-	-	-	-	-	-	Botevgrad
	SFO09	Годеч	1	25	-	-	1	25	-	-	-	-	Godech
	SFO10	Горна Малина	-	-	-	-	-	-	-	-	-	-	Gorna Malina
	SFO59	Долна Баня	-	-	-	-	-	-	-	-	-	-	Dolna Banya
	SFO16	Драгоман	-	-	-	-	-	-	-	-	-	-	Dragoman

1. Лечебни и здравни заведения към 31.12.2010 г. по статистически зони, статистически райони и по области и общини
Health establishments by statistical zone, statistical region and by district and municipality as of 31.12.2010

(Продължение)
(Continued)

(Брой)
(Number)

NUTS	EKATTE	Статистически зони Статистически райони Области Общини	Болнични заведения Medical establishments for hospital aid				Лечебни заведения за извънболнична помощ Outpatient health establishments						Statistical zones, statistical regions, districts and municipalities
			центрове за психично здраве Mental health centres		други заведения за болнична помощ ³ Other health establishments for hospital aid ³		общо Total		диагностично- консултативни центрове Diagnosis and Consultancy centres		медицински центрове Medical centres		
			брой Number	легла Capacity	брой Number	легла Capacity	брой Number	легла Capacity	брой Number	легла Capacity	брой Number	легла Capacity	
BG4	BG4	Югозападна и Южна централна България	6	702	2	95	717	365	64	123	221	219	South-West and South Central Bulgaria
BG41	BG41	Югозападен	3	236	-	-	375	196	42	62	130	122	South-West
BG413	BLG	Благоевград	1	136	-	-	59	16	-	-	22	8	Blagoevgrad
	BLG01	Банско	-	-	-	-	4	-	-	-	2	-	Bansko
	BLG02	Белица	-	-	-	-	-	-	-	-	-	-	Belitsa
	BLG03	Благоевград	1	136	-	-	23	2	-	-	10	2	Blagoevgrad
	BLG11	Гоце Делчев	-	-	-	-	9	6	-	-	1	-	Gotse Delchev
	BLG13	Гърмен	-	-	-	-	-	-	-	-	-	-	Garmen
	BLG28	Кресна	-	-	-	-	-	-	-	-	-	-	Kresna
	BLG33	Петрич	-	-	-	-	7	8	-	-	4	6	Petrich
	BLG37	Разлог	-	-	-	-	6	-	-	-	-	-	Razlog
	BLG40	Сандански	-	-	-	-	7	-	-	-	4	-	Sandanski
	BLG42	Сатовча	-	-	-	-	-	-	-	-	-	-	Satovcha
	BLG44	Симитли	-	-	-	-	-	-	-	-	-	-	Simitli
	BLG49	Струмяни	-	-	-	-	-	-	-	-	-	-	Strumyani
	BLG52	Хаджидимово	-	-	-	-	-	-	-	-	-	-	Hadzhidimovo
	BLG53	Якоруда	-	-	-	-	3	-	-	-	1	-	Yakoruda
BG415	KNL	Кюстендил	-	-	-	-	26	3	-	-	12	3	Kyustendil
	KNL04	Бобов дол	-	-	-	-	1	-	-	-	1	-	Bobovdol
	KNL05	Бобошево	-	-	-	-	-	-	-	-	-	-	Boboshevo
	KNL48	Дупница	-	-	-	-	13	3	-	-	6	3	Dupnitsa
	KNL27	Кочериново	-	-	-	-	-	-	-	-	-	-	Kocherinovo
	KNL29	Кюстендил	-	-	-	-	12	-	-	-	5	-	Kyustendil
	KNL31	Невестино	-	-	-	-	-	-	-	-	-	-	Nevestino
	KNL38	Рила	-	-	-	-	-	-	-	-	-	-	Rila
	KNL41	Сапарева баня	-	-	-	-	-	-	-	-	-	-	Sapareva Banya
	KNL50	Трекляно	-	-	-	-	-	-	-	-	-	-	Treklyano
BG414	PER	Перник	-	-	-	-	33	7	1	-	9	7	Pernik
	PER08	Брезник	-	-	-	-	-	-	-	-	-	-	Breznik
	PER19	Земен	-	-	-	-	-	-	-	-	-	-	Zemen
	PER22	Ковачевци	-	-	-	-	-	-	-	-	-	-	Kovachevtsi
	PER32	Перник	-	-	-	-	29	7	1	-	7	7	Pernik
	PER36	Радомир	-	-	-	-	3	-	-	-	1	-	Radomir
	PER51	Трън	-	-	-	-	1	-	-	-	1	-	Tran
BG412	SFO	София	1	60	-	-	51	16	1	-	14	16	Sofia
	68134	град София ⁴	1	60	-	-	2	-	1	-	-	-	city Sofia ⁴
	SFO54	Антон	-	-	-	-	-	-	-	-	-	-	Anton
	SFO06	Божурище	-	-	-	-	1	-	-	-	-	-	Bozhurishte
	SFO07	Ботевград	-	-	-	-	12	-	-	-	-	-	Botevgrad
	SFO09	Годеч	-	-	-	-	-	-	-	-	-	-	Godech
	SFO10	Горна Малина	-	-	-	-	-	-	-	-	-	-	Gorna Malina
	SFO59	Долна баня	-	-	-	-	1	-	-	-	-	-	Dolna Banya
	SFO16	Драгоман	-	-	-	-	1	-	-	-	-	-	Dragoman

1. Лечебни и здравни заведения към 31.12.2010 г. по статистически зони, статистически райони и по области и общини
Health establishments by statistical zone, statistical region and by district and municipality as of 31.12.2010

(Продължение)
(Continued)

(Брой)
(Number)

NUTS	EKATTE	Статистически зони Статистически райони Области Общини	Лечебни заведения за извънболнична помощ Outpatient health establishments				Други лечебни и здравни заведения Other health and medicinal establishments		Statistical zones, statistical regions, districts and municipalities
			самостоятелни медико-диагностични и медико-технически лаборатории Independent medico-diagnosis and medico-technical laboratories	дентални центрове Dental centres	медико-дентални центрове Medical-dental centres		брой Number	легла Capacity	
					брой Number	легла Capacity			
BG4	BG4	Югозападна и Южна централна България	383	27	22	23	74	1531	South-West and South Central Bulgaria
BG41	BG41	Югозападен	166	21	16	12	45	799	South-West
BG413	BLG	Благоевград	31	1	5	8	5	100	Blagoevgrad
	BLG01	Банско	2	-	-	-	-	-	Bansko
	BLG02	Белица	-	-	-	-	-	-	Belitsa
	BLG03	Благоевград	10	1	2	-	4	100	Blagoevgrad
	BLG11	Гоце Делчев	7	-	1	6	1	-	Gotse Delchev
	BLG13	Гърмен	-	-	-	-	-	-	Garmen
	BLG28	Кресна	-	-	-	-	-	-	Kresna
	BLG33	Петрич	2	-	1	2	-	-	Petrich
	BLG37	Разлог	6	-	-	-	-	-	Razlog
	BLG40	Сандански	2	-	1	-	-	-	Sandanski
	BLG42	Сатовча	-	-	-	-	-	-	Satovcha
	BLG44	Симитли	-	-	-	-	-	-	Simitli
	BLG49	Струмяни	-	-	-	-	-	-	Strumyani
	BLG52	Хаджидимово	-	-	-	-	-	-	Hadzhidimovo
	BLG53	Якоруда	2	-	-	-	-	-	Yakoruda
BG415	KNL	Кюстендил	14	-	-	-	5	75	Kyustendil
	KNL04	Бобов дол	-	-	-	-	1	20	Bobovdol
	KNL05	Бобошево	-	-	-	-	-	-	Boboshevo
	KNL48	Дупница	7	-	-	-	-	-	Dupnitsa
	KNL27	Кочериново	-	-	-	-	-	-	Kocherinovo
	KNL29	Кюстендил	7	-	-	-	4	55	Kyustendil
	KNL31	Невестино	-	-	-	-	-	-	Nevestino
	KNL38	Рила	-	-	-	-	-	-	Rila
	KNL41	Сапарева баня	-	-	-	-	-	-	Sapareva Banya
	KNL50	Трекляно	-	-	-	-	-	-	Treklyano
BG414	PER	Перник	21	1	1	-	6	75	Pernik
	PER08	Брезник	-	-	-	-	-	-	Breznik
	PER19	Земен	-	-	-	-	-	-	Zemen
	PER22	Ковачевци	-	-	-	-	-	-	Kovachevtsi
	PER32	Перник	19	1	1	-	6	75	Pernik
	PER36	Радомир	2	-	-	-	-	-	Radomir
	PER51	Трън	-	-	-	-	-	-	Tran
BG412	SFO	София	35	-	1	-	5	92	Sofia
	68134	град София ⁴	1	-	-	-	3	-	city Sofia ⁴
	SFO54	Антон	-	-	-	-	-	-	Anton
	SFO06	Божурище	1	-	-	-	-	-	Bozhurishte
	SFO07	Ботевград	12	-	-	-	-	-	Botevgrad
	SFO09	Годеч	-	-	-	-	-	-	Godech
	SFO10	Горна Малина	-	-	-	-	-	-	Gorna Malina
	SFO59	Долна баня	1	-	-	-	-	-	Dolna Banya
	SFO16	Драгоман	1	-	-	-	-	-	Dragoman

1. Лечебни и здравни заведения към 31.12.2010 г. по статистически зони, статистически райони и по области и общини
Health establishments by statistical zone, statistical region and by district and municipality as of 31.12.2010

(Продължение)
(Continued)

(Брой)
(Number)

NUTS	EKATTE	Статистически зони Статистически райони Области Общини	Болнични заведения Medical establishments for hospital aid										Statistical zones, statistical regions, districts and municipalities
			общо Total		многопрофилни болници Multi-profile hospitals		специализирани болници Specialized hospitals		центрове за кожно- венерически заболявания Dermato- venereological centres		комплексни онкологични центрове Complex oncological centres		
			брой Number	легла Capacity	брой Number	легла Capacity	брой Number	легла Capacity	брой Number	легла Capacity	брой Number	легла Capacity	
	SFO17	Елин Пелин	3	130	1	70	2	60	-	-	-	-	Elin Pelin
	SFO18	Етрополе	1	87	1	87	-	-	-	-	-	-	Etropole
	SFO47	Златица	-	-	-	-	-	-	-	-	-	-	Zlatitsa
	SFO20	Ихтиман	1	70	1	70	-	-	-	-	-	-	Ihtiman
	SFO24	Копривщица	-	-	-	-	-	-	-	-	-	-	Koprivshtitsa
	SFO25	Костенец	2	220	-	-	2	220	-	-	-	-	Kostenets
	SFO26	Костинброд	-	-	-	-	-	-	-	-	-	-	Kostinbrod
	SFO56	Мирково	-	-	-	-	-	-	-	-	-	-	Mirkovo
	SFO55	Пирдоп	1	80	1	80	-	-	-	-	-	-	Pirdop
	SFO34	Правец	-	-	-	-	-	-	-	-	-	-	Pravets
	SFO39	Самоков	1	213	1	213	-	-	-	-	-	-	Samokov
	SFO43	Своге	1	110	1	110	-	-	-	-	-	-	Svoege
	SFO45	Сливница	-	-	-	-	-	-	-	-	-	-	Slivnitsa
	SFO57	Чавдар	-	-	-	-	-	-	-	-	-	-	Chavdar
	SFO58	Челопеч	-	-	-	-	-	-	-	-	-	-	Chelopech
BG411	SOF	София (столица)	54	8995	14	4817	38	4100	-	-	1	38	Sofia cap.
	SOF46	Столична	54	8995	14	4817	38	4100	-	-	1	38	Stolichna
BG42	BG42	Южен централен	69	9840	37	6868	24	2095	2	55	1	261	South Central
BG425	KRZ	Кърджали	7	921	5	541	1	320	-	-	-	-	Kardzhali
	KRZ02	Ардино	1	50	1	50	-	-	-	-	-	-	Ardino
	KRZ08	Джебел	-	-	-	-	-	-	-	-	-	-	Dzhebel
	KRZ14	Кирково	-	-	-	-	-	-	-	-	-	-	Kirkovo
	KRZ15	Крумовград	1	63	1	63	-	-	-	-	-	-	Krumovgrad
	KRZ16	Кърджали	4	723	2	343	1	320	-	-	-	-	Kardzhali
	KRZ21	Момчилград	1	85	1	85	-	-	-	-	-	-	Momchilgrad
	KRZ35	Черноочене	-	-	-	-	-	-	-	-	-	-	Chernoochene
BG423	PAZ	Пазарджик	13	1927	9	1517	4	410	-	-	-	-	Pazardzhik
	PAZ03	Батак	-	-	-	-	-	-	-	-	-	-	Batak
	PAZ04	Белово	-	-	-	-	-	-	-	-	-	-	Belovo
	PAZ06	Брацигово	-	-	-	-	-	-	-	-	-	-	Bratsigovo
	PAZ08	Велинград	4	551	2	311	2	240	-	-	-	-	Velingrad
	PAZ14	Лесичово	-	-	-	-	-	-	-	-	-	-	Lesichovo
	PAZ19	Пазарджик	7	1134	5	964	2	170	-	-	-	-	Pazardzhik
	PAZ20	Панагюрище	1	100	1	100	-	-	-	-	-	-	Panagyurishte
	PAZ21	Пещера	1	142	1	142	-	-	-	-	-	-	Peshtera
	PAZ24	Ракитово	-	-	-	-	-	-	-	-	-	-	Rakitovo
	PAZ29	Септември	-	-	-	-	-	-	-	-	-	-	Septemvri
	PAZ32	Стрелча	-	-	-	-	-	-	-	-	-	-	Strelcha
BG421	PDV	Пловдив	30	5183	13	3553	14	1024	1	30	1	261	Plovdiv
	PDV01	Асеновград	2	404	1	214	1	190	-	-	-	-	Asenovgrad
	PDV07	Брезово	-	-	-	-	-	-	-	-	-	-	Brezovo
	PDV12	Калояново	-	-	-	-	-	-	-	-	-	-	Kaloyanovo
	PDV13	Карлово	2	372	1	184	1	188	-	-	-	-	Karlovo
	PDV39	Кричим	-	-	-	-	-	-	-	-	-	-	Krichim
	PDV42	Куклен	-	-	-	-	-	-	-	-	-	-	Kuklen

1. Лечебни и здравни заведения към 31.12.2010 г. по статистически зони, статистически райони и по области и общини
Health establishments by statistical zone, statistical region and by district and municipality as of 31.12.2010

(Продължение)
(Continued)

(Брой)
(Number)

NUTS	EKATTE	Статистически зони Статистически райони Области Общини	Болнични заведения Medical establishments for hospital aid				Лечебни заведения за извънболнична помощ Outpatient health establishments						Statistical zones, statistical regions, districts and municipalities
			центрове за психично здраве Mental health centres		други заведения за болнична помощ ³ Other health establishments for hospital aid ³		общо Total		диагностично- консултативни центрове Diagnosis and Consultancy centres		медицински центрове Medical centres		
			брой Number	легла Capacity	брой Number	легла Capacity	брой Number	легла Capacity	брой Number	легла Capacity	брой Number	легла Capacity	
	SF017	Елин Пелин	-	-	-	-	7	-	-	-	3	-	Elin Pelin
	SF018	Етрополе	-	-	-	-	3	-	-	-	1	-	Etropole
	SF047	Златица	-	-	-	-	4	-	-	-	1	-	Zlatitsa
	SF020	Ихтиман	-	-	-	-	1	2	-	-	1	2	Ihtiman
	SF024	Копривщица	-	-	-	-	-	-	-	-	-	-	Koprivshitsitsa
	SF025	Костенец	-	-	-	-	4	2	-	-	2	2	Kostenets
	SF026	Костинброд	-	-	-	-	2	-	-	-	1	-	Kostinbrod
	SF056	Мирково	-	-	-	-	-	-	-	-	-	-	Mirkovo
	SF055	Пирдоп	-	-	-	-	3	2	-	-	1	2	Pirdop
	SF034	Правец	-	-	-	-	2	-	-	-	-	-	Pravets
	SF039	Самоков	-	-	-	-	3	-	-	-	1	-	Samokov
	SF043	Своге	-	-	-	-	3	10	-	-	2	10	Svoge
	SF045	Сливница	-	-	-	-	1	-	-	-	1	-	Slivnitsa
	SF057	Чавдар	-	-	-	-	1	-	-	-	-	-	Chavdar
	SF058	Челопеч	-	-	-	-	-	-	-	-	-	-	Chelopech
BG411	SOF	София (столица)	1	40	-	-	206	154	40	62	73	88	Sofia cap.
	SOF46	Столична	1	40	-	-	206	154	40	62	73	88	Stolichna
BG42	BG42	Южен централен	3	466	2	95	342	169	22	61	91	97	South Central
BG425	KRZ	Кърджали	-	-	1	60	20	12	1	2	6	10	Kardzhali
	KRZ02	Ардино	-	-	-	-	-	-	-	-	-	-	Ardino
	KRZ08	Джебел	-	-	-	-	-	-	-	-	-	-	Dzhebel
	KRZ14	Кирково	-	-	-	-	-	-	-	-	-	-	Kirkovo
	KRZ15	Крумовград	-	-	-	-	1	-	-	-	1	-	Krumovgrad
	KRZ16	Кърджали	-	-	1	60	17	12	1	2	4	10	Kardzhali
	KRZ21	Момчилград	-	-	-	-	2	-	-	-	1	-	Momchilgrad
	KRZ35	Черноочене	-	-	-	-	-	-	-	-	-	-	Chernoochene
BG423	PAZ	Пазарджик	-	-	-	-	57	36	6	21	9	15	Pazardzhik
	PAZ03	Батак	-	-	-	-	1	-	-	-	-	-	Batak
	PAZ04	Белово	-	-	-	-	1	1	-	-	1	1	Belovo
	PAZ06	Брацигово	-	-	-	-	1	-	-	-	-	-	Bratsigovo
	PAZ08	Велинград	-	-	-	-	6	7	1	2	4	5	Velingrad
	PAZ14	Лесичово	-	-	-	-	1	-	-	-	-	-	Lesichovo
	PAZ19	Пазарджик	-	-	-	-	38	21	3	12	3	9	Pazardzhik
	PAZ20	Панагюрище	-	-	-	-	5	3	1	3	-	-	Panagyurishte
	PAZ21	Пещера	-	-	-	-	3	4	1	4	-	-	Peshtera
	PAZ24	Ракитово	-	-	-	-	-	-	-	-	-	-	Rakitovo
	PAZ29	Септември	-	-	-	-	1	-	-	-	1	-	Septemvri
	PAZ32	Стрелча	-	-	-	-	-	-	-	-	-	-	Strelcha
BG421	PDV	Пловдив	1	315	-	-	179	78	12	23	54	44	Plovdiv
	PDV01	Асеновград	-	-	-	-	7	-	-	-	-	-	Asenovgrad
	PDV07	Брезово	-	-	-	-	-	-	-	-	-	-	Brezovo
	PDV12	Калояново	-	-	-	-	-	-	-	-	-	-	Kaloyanovo
	PDV13	Карлово	-	-	-	-	8	2	-	-	4	2	Karlovo
	PDV39	Кричим	-	-	-	-	1	-	-	-	-	-	Krichim
	PDV42	Куклен	-	-	-	-	-	-	-	-	-	-	Kuklen



1. Лечебни и здравни заведения към 31.12.2010 г. по статистически зони, статистически райони и по области и общини
Health establishments by statistical zone, statistical region and by district and municipality as of 31.12.2010

(Продължение)
(Continued)

(Брой)
(Number)

NUTS	EKATTE	Статистически зони Статистически райони Области Общини	Лечебни заведения за извънболнична помощ Outpatient health establishments				Други лечебни и здравни заведения Other health and medicinal establishments		Statistical zones, statistical regions, districts and municipalities
			самостоятелни медико-диагностични и медико-технически лаборатории Independent medico-diagnosis and medico-technical laboratories	дентални центрове Dental centres	медико-дентални центрове Medical-dental centres		брой Number	легла Capacity	
			брой Number	брой Number	брой Number	легла Capacity			
	SFO17	Елин Пелин	4	-	-	-	-	-	Elin Pelin
	SFO18	Етрополе	2	-	-	-	-	-	Etropole
	SFO47	Златица	3	-	-	-	1	70	Zlatitsa
	SFO20	Ихтиман	-	-	-	-	-	-	Ihtiman
	SFO24	Копривщица	-	-	-	-	-	-	Koprivshitsa
	SFO25	Костенец	2	-	-	-	-	-	Kostenets
	SFO26	Костинброд	-	-	1	-	1	22	Kostinbrod
	SFO56	Мирково	-	-	-	-	-	-	Mirkovo
	SFO55	Пирдоп	2	-	-	-	-	-	Pirdop
	SFO34	Правец	2	-	-	-	-	-	Pravets
	SFO39	Самоков	2	-	-	-	-	-	Samokov
	SFO43	Своге	1	-	-	-	-	-	Svoge
	SFO45	Сливница	-	-	-	-	-	-	Slivnitsa
	SFO57	Чавдар	1	-	-	-	-	-	Chavdar
	SFO58	Челопеч	-	-	-	-	-	-	Chelopech
BG411	SOF	София (столица)	65	19	9	4	24	457	Sofia cap.
	SOF46	Столична	65	19	9	4	24	457	Stolichna
BG42	BG42	Южен централен	217	6	6	11	29	732	South Central
BG425	KRZ	Кърджали	13	-	-	-	6	180	Kardzhali
	KRZ02	Ардино	-	-	-	-	-	-	Ardino
	KRZ08	Джебел	-	-	-	-	-	-	Dzhebel
	KRZ14	Кирково	-	-	-	-	-	-	Kirkovo
	KRZ15	Крумовград	-	-	-	-	-	-	Krumovgrad
	KRZ16	Кърджали	12	-	-	-	6	180	Kardzhali
	KRZ21	Момчилград	1	-	-	-	-	-	Momchilgrad
	KRZ35	Черноочене	-	-	-	-	-	-	Chernoochene
BG423	PAZ	Пазарджик	42	-	-	-	5	200	Pazardzhik
	PAZ03	Батак	1	-	-	-	-	-	Batak
	PAZ04	Белово	-	-	-	-	-	-	Belovo
	PAZ06	Брацигово	1	-	-	-	-	-	Bratsigovo
	PAZ08	Велинград	1	-	-	-	-	-	Velingrad
	PAZ14	Лесичово	1	-	-	-	-	-	Lesichovo
	PAZ19	Пазарджик	32	-	-	-	4	100	Pazardzhik
	PAZ20	Панагюрище	4	-	-	-	-	-	Panagyurishte
	PAZ21	Пещера	2	-	-	-	-	-	Peshtera
	PAZ24	Ракитово	-	-	-	-	-	-	Rakitovo
	PAZ29	Септември	-	-	-	-	1	100	Septemvri
	PAZ32	Стрелча	-	-	-	-	-	-	Strelcha
BG421	PDV	Пловдив	103	6	4	11	7	172	Plovdiv
	PDV01	Асеновград	7	-	-	-	-	-	Asenovgrad
	PDV07	Брезово	-	-	-	-	-	-	Brezovo
	PDV12	Калояново	-	-	-	-	-	-	Kaloyanovo
	PDV13	Карлово	4	-	-	-	-	-	Karlovo
	PDV39	Кричим	1	-	-	-	-	-	Krichim
	PDV42	Куклен	-	-	-	-	-	-	Kuklen

1. Лечебни и здравни заведения към 31.12.2010 г. по статистически зони, статистически райони и по области и общини
Health establishments by statistical zone, statistical region and by district and municipality as of 31.12.2010

(Продължение)
(Continued)

(Брой)
(Number)

NUTS	EKATTE	Статистически зони Статистически райони Области Общини	Болнични заведения Medical establishments for hospital aid										Statistical zones, statistical regions, districts and municipalities
			общо Total		многопрофилни болници Multi-profile hospitals		специализирани болници Specialized hospitals		центрове за кожно- венерически заболявания Dermato- venereological centres		комплексни онкологични центрове Complex oncological centres		
			брой Number	легла Capacity	брой Number	легла Capacity	брой Number	легла Capacity	брой Number	легла Capacity	брой Number	легла Capacity	
BG424	PDV15	Лъки	1	50	-	-	1	50	-	-	-	-	Laki
	PDV17	Марица	-	-	-	-	-	-	-	-	-	-	Maritsa
	PDV40	Перущица	-	-	-	-	-	-	-	-	-	-	Perushitsa
	PDV22	Пловдив	20	3920	9	2973	8	341	1	30	1	261	Plovdiv
	PDV23	Първомай	1	117	1	117	-	-	-	-	-	-	Parvomay
	PDV25	Раковски	1	65	1	65	-	-	-	-	-	-	Rakovski
	PDV26	Родопи	-	-	-	-	-	-	-	-	-	-	Rodopi
	PDV28	Садово	-	-	-	-	-	-	-	-	-	-	Sadovo
	PDV43	Сопот	1	50	-	-	1	50	-	-	-	-	Sopot
	PDV41	Стамболийски	1	45	-	-	1	45	-	-	-	-	Stamboliyski
	PDV33	Съединение	-	-	-	-	-	-	-	-	-	-	Saedinenie
	PDV37	Хисаря	1	160	-	-	1	160	-	-	-	-	Hisarya
	SML	Смолян	8	812	5	576	1	151	-	-	-	-	Smolyan
	SML02	Баните	1	151	-	-	1	151	-	-	-	-	Banite
	SML05	Борино	-	-	-	-	-	-	-	-	-	-	Borino
	SML09	Девин	1	78	1	78	-	-	-	-	-	-	Devin
	SML10	Доспат	-	-	-	-	-	-	-	-	-	-	Dospat
	SML11	Златоград	1	77	1	77	-	-	-	-	-	-	Zlatograd
SML16	Мадан	1	78	1	78	-	-	-	-	-	-	Madan	
SML18	Неделино	-	-	-	-	-	-	-	-	-	-	Nedelino	
SML27	Рудозем	1	25	1	25	-	-	-	-	-	-	Rudozem	
SML31	Смолян	3	403	1	318	-	-	-	-	-	-	Smolyan	
SML38	Чепеларе	-	-	-	-	-	-	-	-	-	-	Chepelare	
BG422	HKV	Хасково	11	997	5	681	4	190	1	25	-	-	Haskovo
	HKV09	Димитровград	1	125	1	125	-	-	-	-	-	-	Dimitrovgrad
	HKV11	Ивайловград	-	-	-	-	-	-	-	-	-	-	Ivaylovgrad
	HKV17	Любимец	1	20	-	-	1	20	-	-	-	-	Lyubimets
	HKV18	Маджарово	-	-	-	-	-	-	-	-	-	-	Madzharovo
	HKV19	Минерални бани	-	-	-	-	-	-	-	-	-	-	Mineralni Bani
	HKV28	Свиленград	1	110	1	110	-	-	-	-	-	-	Svilengrad
	HKV29	Симеоновград	-	-	-	-	-	-	-	-	-	-	Simeonovgrad
	HKV30	Стамболово	-	-	-	-	-	-	-	-	-	-	Stambolovo
	HKV32	Тополовград	1	20	-	-	1	20	-	-	-	-	Topolovgrad
	HKV33	Харманли	1	88	1	88	-	-	-	-	-	-	Harmanli
	HKV34	Хасково	6	634	2	358	2	150	1	25	-	-	Haskovo

1. Лечебни и здравни заведения към 31.12.2010 г. по статистически зони, статистически райони и по области и общини
Health establishments by statistical zone, statistical region and by district and municipality as of 31.12.2010

(Продължение)
(Continued)

(Брой)
(Number)

NUTS	EKATTE	Статистически зони Статистически райони Области Общини	Болнични заведения Medical establishments for hospital aid				Лечебни заведения за извънболнична помощ Outpatient health establishments						Statistical zones, statistical regions, districts and municipalities	
			центрове за психично здраве Mental health centres		други заведения за болнична помощ ³ Other health establishments for hospital aid ³		общо Total		диагностично- консултативни центрове Diagnosis and Consultancy centres		медицински центрове Medical centres			
			брой Number	легла Capacity	брой Number	легла Capacity	брой Number	легла Capacity	брой Number	легла Capacity	брой Number	легла Capacity		
BG424	PDV15	Лъки	-	-	-	-	-	-	-	-	-	-	Laki	
	PDV17	Марица	-	-	-	-	1	-	-	-	-	-	Maritsa	
	PDV40	Перущица	-	-	-	-	-	-	-	-	-	-	Perushtitsa	
	PDV22	Пловдив	1	315	-	-	146	72	12	23	45	38	Plovdiv	
	PDV23	Първомай	-	-	-	-	3	-	-	-	2	-	Parvomay	
	PDV25	Раковски	-	-	-	-	1	4	-	-	1	4	Rakovski	
	PDV26	Родопи	-	-	-	-	4	-	-	-	-	-	Rodopi	
	PDV28	Садово	-	-	-	-	-	-	-	-	-	-	Sadovo	
	PDV43	Сопот	-	-	-	-	-	-	-	-	-	-	Sopot	
	PDV41	Стамболийски	-	-	-	-	2	-	-	-	1	-	Stamboliyski	
	PDV33	Съединение	-	-	-	-	-	-	-	-	-	-	Saedinenie	
	PDV37	Хисаря	-	-	-	-	6	-	-	-	1	-	Hisarya	
	BG424	SML	Смолян	1	50	1	35	29	4	1	-	4	4	Smolyan
		SML02	Баните	-	-	-	-	-	-	-	-	-	-	Banite
		SML05	Борино	-	-	-	-	-	-	-	-	-	-	Borino
		SML09	Девин	-	-	-	-	2	-	-	-	1	-	Devin
		SML10	Доспат	-	-	-	-	-	-	-	-	-	-	Dospat
		SML11	Златоград	-	-	-	-	3	-	-	-	1	-	Zlatograd
SML16		Мадан	-	-	-	-	2	-	-	-	1	-	Madan	
SML18		Неделино	-	-	-	-	-	-	-	-	-	-	Nedelino	
SML27		Рудозем	-	-	-	-	-	-	-	-	-	-	Rudozem	
SML31		Смолян	1	50	1	35	21	4	1	-	1	4	Smolyan	
BG422	SML38	Чепеларе	-	-	-	-	1	-	-	-	-	-	Chepelare	
	HKV	Хасково	1	101	-	-	57	39	2	15	18	24	Haskovo	
	HKV09	Димитровград	-	-	-	-	5	-	-	-	2	-	Dimitrovgrad	
	HKV11	Ивайловград	-	-	-	-	2	-	-	-	1	-	Ivaylovgrad	
	HKV17	Любимец	-	-	-	-	4	-	-	-	-	-	Lyubimets	
	HKV18	Маджарово	-	-	-	-	-	-	-	-	-	-	Madzharovo	
	HKV19	Минерални бани	-	-	-	-	-	-	-	-	-	-	Mineralni Bani	
	HKV28	Свиленград	-	-	-	-	4	4	-	-	1	4	Svilengrad	
	HKV29	Симеоновград	-	-	-	-	1	-	-	-	1	-	Simeonovgrad	
	HKV30	Стамболово	-	-	-	-	-	-	-	-	-	-	Stambolovo	
	HKV32	Тополовград	-	-	-	-	-	-	-	-	-	-	Topolovgrad	
	HKV33	Харманли	-	-	-	-	1	10	-	-	1	10	Harmanli	
	HKV34	Хасково	1	101	-	-	40	25	2	15	12	10	Haskovo	

1. Лечебни и здравни заведения към 31.12.2010 г. по статистически зони, статистически райони и по области и общини Health establishments by statistical zone, statistical region and by district and municipality as of 31.12.2010

(Продължение и край)
(Continued and end)

(Брой)
(Number)

NUTS	EKATTE	Статистически зони Статистически райони Области Общини	Лечебни заведения за извънболнична помощ Outpatient health establishments				Други лечебни и здравни заведения Other health and medicinal establishments		Statistical zones, statistical regions, districts and municipalities
			самостоятелни медико-диагностични и медико-технически лаборатории Independent medico-diagnosis and medico-technical laboratories	дентални центрове Dental centres	медико-дентални центрове Medical-dental centres		брой Number	легла Capacity	
					брой Number	легла Capacity			
BG424	PDV15	Лъки	-	-	-	-	-	-	Laki
	PDV17	Марица	1	-	-	-	-	-	Maritsa
	PDV40	Перущица	-	-	-	-	-	-	Perushtitsa
	PDV22	Пловдив	79	6	4	11	7	172	Plovdiv
	PDV23	Първомай	1	-	-	-	-	-	Parvomay
	PDV25	Раковски	-	-	-	-	-	-	Rakovski
	PDV26	Родопи	4	-	-	-	-	-	Rodopi
	PDV28	Садово	-	-	-	-	-	-	Sadovo
	PDV43	Сопот	-	-	-	-	-	-	Sopot
	PDV41	Стамболийски	1	-	-	-	-	-	Stamboliyski
	PDV33	Съединение	-	-	-	-	-	-	Saedinenie
	PDV37	Хисаря	5	-	-	-	-	-	Hisarya
	SML	Смолян	23	-	1	-	6	68	Smolyan
	SML02	Баните	-	-	-	-	-	-	Banite
	SML05	Борино	-	-	-	-	-	-	Borino
	SML09	Девин	1	-	-	-	-	-	Devin
	SML10	Доспат	-	-	-	-	-	-	Dospat
	SML11	Златоград	2	-	-	-	-	-	Zlatograd
SML16	Мадан	1	-	-	-	1	22	Madan	
SML18	Неделино	-	-	-	-	1	10	Nedelino	
SML27	Рудозем	-	-	-	-	-	-	Rudozem	
SML31	Смолян	19	-	-	-	4	36	Smolyan	
SML38	Чепеларе	-	-	1	-	-	-	Chepelare	
BG422	HKV	Хасково	36	-	1	-	5	112	Haskovo
HKV09	Димитровград	3	-	-	-	-	-	Dimitrovgrad	
HKV11	Ивайловград	1	-	-	-	-	-	Ivaylovgrad	
HKV17	Любимец	4	-	-	-	-	-	Lyubimets	
HKV18	Маджарово	-	-	-	-	-	-	Madzharovo	
HKV19	Минерални бани	-	-	-	-	-	-	Mineralni Bani	
HKV28	Свиленград	3	-	-	-	-	-	Svilengrad	
HKV29	Симеоновград	-	-	-	-	-	-	Simeonovgrad	
HKV30	Стамболово	-	-	-	-	1	12	Stambolovo	
HKV32	Тополовград	-	-	-	-	-	-	Topolovgrad	
HKV33	Харманли	-	-	-	-	-	-	Harmanli	
HKV34	Хасково	25	-	1	-	4	100	Haskovo	

¹ Териториалното разпределение на лечебните и здравните заведения е според местонахождението им.

² Вкл. медицинските заведения и легла към други ведомства, които не са разпределени по области.

³ Непреобразувани диспансери съгласно изменението в Закона за лечебните заведения.

⁴ Вкл. на територията на град София, които обслужват населението на област София.

¹ The territorial distribution of medical skilled workers is according to the location of the medical institution.

² Incl. medical workers and capacities into others departments which are not distributed into regions.

³ Non-transformed dispensaries according to the amendments in the Law on Health Establishments.

⁴ Incl. territory of city Sofia, which attend to the population of district Sofia.



2. Медицински кадри към 31.12.2010 г. по статистически зони, статистически райони и по области и общини

Medical personnel by statistical zone, statistical region and by district and municipality as of 31.12.2010

(Брой)
(Number)

NUTS	EKATTE	Статистически зони Статистически райони Области Общини	Лекари Physicians		Лекари по дентална медицина Dentists	Медицински специалисти по здравни грижи Medical specialists on 'Health cares'	Statistical zones, statistical regions, districts and municipalities
			общо Total	в т.ч. общопрактикуващи ³ Of which: general practitioners ³			
BG	BG	Общо за страната^{1,2}	27997	4761	6355	47468	Total^{1,2}
BG3	BG3	Северна и Югоизточна България	13376	2415	2633	23142	North and South-East Bulgaria
BG31	BG31	Северозападен	3458	605	591	5792	North-West
BG311	VID	Видин	376	75	103	591	Vidin
	VID01	Белоградчик	39	4	5	50	Belogradchik
	VID03	Бойница	1	1	1	1	Boynitsa
	VID06	Брегово	6	5	4	5	Bregovo
	VID09	Видин	311	48	79	517	Vidin
	VID15	Грамада	-	-	-	2	Gramada
	VID16	Димово	7	5	3	5	Dimovo
	VID22	Кула	3	3	5	3	Kula
	VID25	Макреш	1	1	1	1	Makresh
	VID30	Ново село	4	4	2	2	Novo Selo
	VID33	Ружинци	2	2	2	4	Ruzhintsi
	VID37	Чупрене	2	2	1	1	Chuprene
BG313	VRC	Враца	692	115	110	1320	Vratsa
	VRC05	Борован	4	4	1	7	Borovan
	VRC08	Бяла Слатина	78	18	7	103	Byala Slatina
	VRC10	Враца	402	45	65	846	Vratsa
	VRC20	Козлодуй	55	11	11	95	Kozloduy
	VRC21	Криводол	8	6	2	10	Krivodol
	VRC27	Мездра	74	11	14	137	Mezdra
	VRC28	Мизия	5	5	1	20	Mizia
	VRC31	Оряхово	48	7	4	61	Oryahovo
	VRC32	Роман	15	5	3	36	Roman
	VRC35	Хайредин	3	3	2	5	Hayredin
BG315	LOV	Ловеч	601	97	121	895	Lovech
	LOV02	Априлци	3	3	2	3	Apriltsi
	LOV17	Летница	3	3	1	6	Letnitsa
	LOV18	Ловеч	333	37	59	499	Lovech
	LOV19	Луковит	73	9	9	104	Lukovit
	LOV33	Тетевен	72	12	16	92	Teteven
	LOV34	Троян	109	25	30	182	Troyan
	LOV36	Угърчин	5	5	2	5	Ugarchin
	LOV38	Ябланица	3	3	2	4	Yablanitsa
BG312	MON	Монтана	470	104	91	854	Montana
	MON02	Берковица	39	12	4	71	Berkovitsa
	MON04	Бойчиновци	5	5	2	9	Boychinovtsi
	MON07	Брусарци	3	3	3	6	Brusartsi
	MON11	Вълчедръм	4	4	-	14	Valchedram
	MON12	Вършец	11	5	5	39	Varshets
	MON14	Георги Дамяново	4	4	-	1	Georgi Damyanovo
	MON24	Лом	114	21	25	184	Lom
	MON26	Медковец	4	4	1	3	Medkovets
	MON29	Монтана	278	38	47	521	Montana
	MON36	Чипровци	4	4	4	3	Chiprovtsi
	MON38	Якимово	4	4	-	3	Yakimovo

2. Медицински кадри към 31.12.2010 г. по статистически зони, статистически райони и по области и общини
 Medical personnel by statistical zone, statistical region and by district and municipality as of 31.12.2010

(Продължение)
 (Continued)

(Брой)
 (Number)

NUTS	EKATTE	Статистически зони Статистически райони Области Общини	Лекари Physicians		Лекари по дентална медицина Dentists	Медицински специалисти по здравни грижи Medical specialists on 'Health cares'	Statistical zones, statistical regions, districts and municipalities
			общо Total	в т.ч. общопрактикуващи ³ Of which: general practitioners ³			
BG314	PVN	Плевен	1319	214	166	2132	Pleven
	PVN03	Белене	27	6	2	46	Belene
	PVN08	Гулянци	23	7	4	36	Gulyantsi
	PVN10	Долна Митрополия	20	16	5	24	Dolna Mitropolia
	PVN11	Долни Дъбник	11	8	5	11	Dolni Dabnik
	PVN23	Искър	8	6	2	8	Iskar
	PVN39	Кнежа	42	9	3	61	Knezha
	PVN16	Левски	59	17	6	85	Levski
	PVN21	Никопол	27	7	1	33	Nikopol
	PVN24	Плевен	1029	112	128	1728	Pleven
	PVN27	Пордим	8	7	1	6	Pordim
	PVN37	Червен бряг	65	19	9	94	Cherven Bryag
BG32	BG32	Северен централен	2687	486	602	5165	North Central
BG321	VTR	Велико Търново	823	161	199	1540	Veliko Tarnovo
	VTR04	Велико Търново	455	59	111	971	Veliko Tarnovo
	VTR06	Горна Оряховица	149	27	34	242	Gorna Oryahovitsa
	VTR13	Елена	25	6	4	39	Elena
	VTR14	Златарица	3	3	2	2	Zlataritsa
	VTR20	Лясковец	7	6	9	22	Lyaskovets
	VTR22	Павликени	70	18	14	110	Pavlikeni
	VTR26	Полски Тръмбеш	17	10	7	7	Polski Trambesh
	VTR28	Свищов	86	23	14	135	Svishtov
	VTR31	Стражица	8	6	3	9	Strazhitsa
	VTR32	Сухиндол	3	3	1	3	Suhindol
BG322	GAB	Габрово	472	81	106	867	Gabrovo
	GAB05	Габрово	289	47	63	548	Gabrovo
	GAB12	Дряново	16	7	7	25	Dryanovo
	GAB29	Севлиево	116	18	26	210	Sevlievo
	GAB35	Трявна	51	9	10	84	Tryavna
BG324	RAZ	Разград	323	60	63	656	Razgrad
	RAZ11	Завет	2	2	1	2	Zavet
	RAZ14	Исперих	53	10	11	88	Isperih
	RAZ16	Кубрат	46	11	7	83	Kubrat
	RAZ17	Лозница	5	5	3	8	Loznitsa
	RAZ26	Разград	213	28	40	466	Razgrad
	RAZ29	Самуил	2	2	-	-	Samuil
	RAZ36	Цар Калоян	2	2	1	9	Tsar Kaloyan
BG323	RSE	Русе	753	117	165	1478	Ruse
	RSE03	Борово	3	3	2	2	Borovo
	RSE04	Бяла	73	7	8	124	Byala
	RSE05	Ветово	4	4	2	13	Vetovo
	RSE08	Две могили	7	6	3	8	Dve Mogili
	RSE13	Иваново	4	4	2	4	Ivanovo
	RSE27	Русе	654	87	144	1312	Ruse
	RSE33	Сливо поле	4	2	2	12	Slivo Pole
	RSE37	Ценово	4	4	2	3	Tsenovo
BG325	SLS	Силистра	316	67	69	624	Silistra
	SLS01	Алфатар	3	3	-	1	Alfatar

2. Медицински кадри към 31.12.2010 г. по статистически зони, статистически райони и по области и общини
 Medical personnel by statistical zone, statistical region and by district and municipality as of 31.12.2010

(Продължение)
 (Continued)

(Брой)
 (Number)

NUTS	EKATTE	Статистически зони Статистически райони Области Общини	Лекари Physicians		Лекари по дентална медицина Dentists	Медицински специалисти по здравни грижи Medical specialists on 'Health cares'	Statistical zones, statistical regions, districts and municipalities
			общо Total	в т.ч. общопрактикуващи ³ Of which: general practitioners ³			
	SLS07	Главиница	6	6	1	9	Glavinitsa
	SLS10	Дулово	37	11	10	64	Dulovo
	SLS15	Кайнарджа	2	2	1	3	Kaynardzha
	SLS31	Силистра	226	35	48	473	Silistra
	SLS32	Ситово	3	3	1	1	Sitovo
	SLS34	Тутракан	39	7	8	73	Tutrakan
BG33	BG33	Североизточен	3676	644	690	5910	North-East
BG331	VAR	Варна	2189	322	416	3020	Varna
	VAR01	Аврен	8	7	-	4	Avren
	VAR02	Аксаково	14	11	6	13	Aksakovo
	VAR04	Белослав	15	9	3	17	Beloslav
	VAR05	Бяла	2	2	2	6	Byala
	VAR06	Варна	2019	234	390	2837	Varna
	VAR08	Ветрино	5	5	1	5	Vetrino
	VAR09	Вълчи дол	9	8	1	5	Valchi Dol
	VAR14	Девня	24	9	-	31	Devnya
	VAR13	Долни чифлик	17	11	-	11	Dolni Chiflik
	VAR16	Дългопол	8	6	6	9	Dalgopol
	VAR24	Провадия	68	15	7	82	Provadia
	VAR26	Суворово	-	5	-	-	Suvorovo
BG332	DOB	Добрич	536	143	115	989	Dobrich
	DOB03	Балчик	65	13	9	133	Balchik
	DOB12	Генерал Тошево	14	14	6	19	General Toshevo
	DOB28	Добрич	381	71	77	736	Dobrich
	DOB15	Добрич-селска	15	15	5	3	Dobrich
	DOB17	Каварна	36	10	8	74	Kavarna
	DOB20	Крушари	4	4	1	1	Krushari
	DOB27	Тервел	17	12	8	18	Tervel
	DOB29	Шабла	4	4	1	5	Shabla
BG334	TGV	Търговище	365	59	61	746	Targovishte
	TGV02	Антоново	2	2	1	2	Antonovo
	TGV22	Омуртаг	53	8	5	91	Omurtag
	TGV23	Опака	2	2	-	-	Opaka
	TGV24	Попово	66	15	12	75	Popovo
	TGV35	Търговище	242	32	43	578	Targovishte
BG333	SHU	Шумен	586	120	98	1155	Shumen
	SHU23	Велики Преслав	29	4	6	60	Veliki Preslav
	SHU07	Венец	3	3	-	-	Venets
	SHU10	Върбица	6	5	1	6	Varbitsa
	SHU18	Каолиново	4	4	1	6	Kaolinovo
	SHU19	Каспичан	3	3	1	7	Kaspichan
	SHU21	Никола Козлево	4	4	1	4	Nikola Kozlevo
	SHU22	Нови пазар	48	9	8	77	Novi pazar
	SHU25	Смядово	3	3	1	7	Smyadovo
	SHU11	Хитрино	6	4	-	3	Hitrino
	SHU30	Шумен	480	81	79	985	Shumen
BG34	BG34	Югоизточен	3555	680	750	6275	South-East
BG341	BGS	Бургас	1104	235	258	2003	Burgas

2. Медицински кадри към 31.12.2010 г. по статистически зони, статистически райони и по области и общини
 Medical personnel by statistical zone, statistical region and by district and municipality as of 31.12.2010

(Продължение)
 (Continued)

(Брой)
 (Number)

NUTS	EKATTE	Статистически зони Статистически райони Области Общини	Лекари Physicians		Лекари по дентална медицина Dentists	Медицински специалисти по здравни грижи Medical specialists on 'Health cares'	Statistical zones, statistical regions, districts and municipalities
			общо Total	в т.ч. общопрактикуващи ³ Of which: general practitioners ³			
	BGS01	Айтос	53	16	8	62	Aytos
	BGS04	Бургас	835	136	194	1631	Burgas
	BGS08	Камено	7	6	2	5	Kameno
	BGS09	Карнобат	42	12	13	69	Karnobat
	BGS12	Малко Търново	4	2	2	10	Malko Tarnovo
	BGS15	Несебър	35	10	11	45	Nesebar
	BGS17	Поморие	62	14	9	88	Pomorie
	BGS27	Приморско	7	3	2	12	Primorsko
	BGS18	Руен	17	14	4	13	Ruen
	BGS21	Созопол	5	5	3	7	Sozopol
	BGS06	Средец	20	6	4	44	Sredets
	BGS23	Сунгурларе	7	7	1	5	Sungurlare
	BGS13	Царево	10	4	5	12	Tsarevo
BG342	SLV	Сливен	588	116	128	1044	Sliven
	SLV11	Котел	28	6	3	43	Kotel
	SLV16	Нова Загора	81	20	24	129	Nova Zagora
	SLV20	Сливен	472	84	99	860	Sliven
	SLV24	Твърдица	7	6	2	12	Tvarditsa
BG344	SZR	Стара Загора	1523	247	270	2461	Stara Zagora
	SZR04	Братя Даскалови	8	8	4	3	Bratya Daskalovi
	SZR37	Гурково	4	4	1	6	Gurkovo
	SZR07	Гълъбово	43	8	6	52	Galabovo
	SZR12	Казанлък	219	56	61	382	Kazanlak
	SZR22	Мъглиж	17	6	4	35	Maglizh
	SZR38	Николаево	4	3	2	5	Nikolaevo
	SZR23	Опан	3	3	2	-	Opan
	SZR24	Павел баня	24	10	5	69	Pavel Banya
	SZR27	Раднево	71	8	10	136	Radnevo
	SZR31	Стара Загора	1083	125	165	1675	Stara Zagora
	SZR36	Чирпан	47	16	10	98	Chirpan
BG343	JAM	Ямбол	340	82	94	767	Yambol
	JAM03	Болярово	2	2	-	1	Bolyarovo
	JAM07	Елхово	39	10	8	65	Elhovo
	JAM22	Стралджа	5	5	2	14	Straldzha
	JAM25	Тунджа	9	9	4	14	Tundzha
	JAM26	Ямбол	285	56	80	673	Yambol
<i>BG4</i>	<i>BG4</i>	<i>Югозападна и Южна централна България</i>	<i>13552</i>	<i>2346</i>	<i>3687</i>	<i>22388</i>	<i>South-West and South Central Bulgaria</i>
BG41	BG41	Югозападен	8324	1412	2133	13263	South-West
BG413	BLG	Благоевград	880	202	254	1655	Blagoevgrad
	BLG01	Банско	14	10	8	21	Bansko
	BLG02	Белица	8	8	5	9	Belitsa
	BLG03	Благоевград	386	45	76	763	Blagoevgrad
	BLG11	Гоце Делчев	93	23	23	164	Gotse Delchev
	BLG13	Гърмен	7	7	4	11	Garmen
	BLG28	Кресна	4	3	5	14	Kresna
	BLG33	Петрич	132	33	49	210	Petrich
	BLG37	Разлог	90	12	15	163	Razlog



2. Медицински кадри към 31.12.2010 г. по статистически зони, статистически райони и по области и общини

Medical personnel by statistical zone, statistical region and by district and municipality as of 31.12.2010

(Продължение)
(Continued)

(Брой)
(Number)

NUTS	EKATTE	Статистически зони Статистически райони Области Общини	Лекари Physicians		Лекари по дентална медицина Dentists	Медицински специалисти по здравни грижи Medical specialists on 'Health cares'	Statistical zones, statistical regions, districts and municipalities
			общо Total	в т.ч. общопрактикуващи ³ Of which: general practitioners ³			
	BLG40	Сандански	106	27	37	191	Sandanski
	BLG42	Сатовча	10	10	7	42	Satovcha
	BLG44	Симитли	9	9	8	29	Simitli
	BLG49	Струмяни	2	2	2	7	Strumyani
	BLG52	Хаджидимово	5	5	4	17	Hadzhidimovo
	BLG53	Якоруда	14	8	11	14	Yakoruda
BG415	KNL	Кюстендил	488	100	113	806	Kyustendil
	KNL04	Бобов дол	26	6	3	35	Bobovdol
	KNL05	Бобошево	2	2	1	3	Boboshevo
	KNL48	Дупница	197	37	39	279	Dupnitsa
	KNL27	Кочериново	5	4	-	6	Kocherinovo
	KNL29	Кюстендил	245	42	61	448	Kyustendil
	KNL31	Невestino	2	2	2	1	Nevestino
	KNL38	Рила	2	2	2	5	Rila
	KNL41	Сапарева баня	8	4	4	29	Sapareva Banyan
	KNL50	Трекляно	1	1	1	-	Treklyano
BG414	PER	Перник	372	87	132	532	Pernik
	PER08	Брезник	9	6	3	8	Breznik
	PER19	Земен	2	2	1	2	Zemen
	PER22	Ковачевци	2	2	-	-	Kovachevtsi
	PER32	Перник	340	62	115	503	Pernik
	PER36	Радомир	16	12	10	15	Radomir
	PER51	Трън	3	3	3	4	Tran
BG412	SFO	София	957	146	121	1593	Sofia
	68134	град София ⁴	383	1	-	743	city Sofia ⁴
	SFO54	Антон	1	1	1	1	Anton
	SFO06	Божурище	11	5	4	8	Bozhorishte
	SFO07	Ботевград	96	20	17	147	Botevgrad
	SFO09	Годеч	10	4	4	5	Godech
	SFO10	Горна Малина	4	4	2	4	Gorna Malina
	SFO59	Долна баня	5	3	3	7	Dolna Banyan
	SFO16	Драгоман	4	4	6	5	Dragoman
	SFO17	Елин Пелин	67	14	18	61	Elin Pelin
	SFO18	Етрополе	55	9	7	85	Etopole
	SFO47	Златица	8	4	4	28	Zlatitsa
	SFO20	Ихтиман	45	9	6	59	Ihtiman
	SFO24	Копривщица	3	3	1	1	Koprivshitsa
	SFO25	Костенец	31	8	5	85	Kostenets
	SFO26	Костинброд	14	9	4	25	Kostinbrod
	SFO56	Мирково	1	1	1	2	Mirkovo
	SFO55	Пирдоп	43	5	1	78	Pirdop
	SFO34	Правец	6	5	5	12	Pravets
	SFO39	Самоков	118	20	21	161	Samokov
	SFO43	Своге	40	8	6	61	Svoege
	SFO45	Сливница	10	7	4	10	Slivnitsa
	SFO57	Чавдар	1	1	-	2	Chavdar
	SFO58	Челопеч	1	1	1	3	Chelopech
BG411	SOF	София (столица)	5627	877	1513	8677	Sofia cap.

2. Медицински кадри към 31.12.2010 г. по статистически зони, статистически райони и по области и общини
 Medical personnel by statistical zone, statistical region and by district and municipality as of 31.12.2010

(Продължение)
 (Continued)

(Брой)
 (Number)

NUTS	EKATTE	Статистически зони Статистически райони Области Общини	Лекари Physicians		Лекари по дентална медицина Dentists	Медицински специалисти по здравни грижи Medical specialists on 'Health cares'	Statistical zones, statistical regions, districts and municipalities
			общо Total	в т.ч. общопрактикуващи ³ Of which: general practitioners ³			
	SOF46	Столична	5627	877	1513	8677	Stolichna
BG42	BG42	Южен централен	5228	934	1554	9125	South Central
BG425	KRZ	Кърджали	403	70	110	928	Kardzhali
	KRZ02	Ардино	23	3	9	45	Ardino
	KRZ08	Джебел	3	3	4	14	Dzhebel
	KRZ14	Кирково	10	9	9	27	Kirkovo
	KRZ15	Крумовеград	31	8	7	57	Krumovgrad
	KRZ16	Кърджали	301	35	65	720	Kardzhali
	KRZ21	Момчилград	28	6	11	60	Momchilgrad
	KRZ35	Черноочене	7	6	5	5	Chernoochene
BG423	PAZ	Пазарджик	827	177	218	1380	Pazardzhik
	PAZ03	Батак	3	3	4	7	Batak
	PAZ04	Белово	11	8	7	13	Belovo
	PAZ06	Брацигово	7	7	9	8	Bratsigovo
	PAZ08	Велинград	121	24	31	236	Velingrad
	PAZ14	Лесичово	2	2	1	1	Lesichovo
	PAZ19	Пазарджик	554	78	115	888	Pazardzhik
	PAZ20	Панагюрище	54	16	16	93	Panagyurishte
	PAZ21	Пещера	47	13	17	74	Peshtera
	PAZ24	Ракитово	8	8	4	14	Rakitovo
	PAZ29	Септември	16	14	12	44	Septemvri
	PAZ32	Стрелча	4	4	2	2	Strelcha
BG421	PDV	Пловдив	2931	458	915	4707	Plovdiv
	PDV01	Асеновград	134	40	71	242	Asenovgrad
	PDV07	Брезово	4	4	6	3	Brezovo
	PDV12	Калояново	5	5	3	10	Kaloyanovo
	PDV13	Карлово	113	29	31	213	Karlovo
	PDV39	Кричим	7	5	5	14	Krichim
	PDV42	Куклен	3	3	5	6	Kuklen
	PDV15	Лъки	2	2	2	10	Laki
	PDV17	Марица	16	16	22	18	Maritsa
	PDV40	Перущица	4	4	5	7	Perushtitsa
	PDV22	Пловдив	2435	251	663	3839	Plovdiv
	PDV23	Първомай	57	15	17	104	Parvomay
	PDV25	Раковски	41	15	13	65	Rakovski
	PDV26	Родопи	21	21	24	48	Rodopi
	PDV28	Садово	7	7	10	6	Sadovo
	PDV43	Сопот	21	9	7	36	Sopot
	PDV41	Стамболийски	31	14	13	44	Stamboliyski
	PDV33	Съединение	10	9	7	11	Saedinenie
	PDV37	Хисаря	20	9	11	31	Hisarya
BG424	SML	Смолян	361	79	117	802	Smolyan
	SML02	Баните	7	3	4	23	Banite
	SML05	Борино	2	2	3	4	Borino
	SML09	Девин	28	7	12	52	Devin
	SML10	Доспат	6	6	5	7	Dospat
	SML11	Златоград	29	6	13	85	Zlatograd
	SML16	Мадан	41	9	10	58	Madan



2. Медицински кадри към 31.12.2010 г. по статистически зони, статистически райони и по области и общини

Medical personnel by statistical zone, statistical region and by district and municipality as of 31.12.2010

(Продължение и край)
(Continued and end)

(Брой)
(Number)

NUTS	EKATTE	Статистически зони Статистически райони Области Общини	Лекари Physicians		Лекари по дентална медицина Dentists	Медицински специалисти по здравни грижи Medical specialists on 'Health cares'	Statistical zones, statistical regions, districts and municipalities
			общо Total	в т.ч. общопрактикуващи ² Of which: general practitioners ³			
	SML18	Неделино	6	6	3	31	Nedelino
	SML27	Рудозем	15	7	3	12	Rudozem
	SML31	Смолян	216	26	58	509	Smolyan
	SML38	Чепеларе	11	7	6	21	Chepelare
BG422	НКВ	Хасково	706	150	194	1308	Haskovo
	НКВ09	Димитровград	116	37	37	207	Dimitrovgrad
	НКВ11	Ивайловград	6	5	5	8	Ivaylovgrad
	НКВ17	Любимец	12	5	6	36	Lyubimets
	НКВ18	Маджарово	1	1	1	1	Madzharovo
	НКВ19	Минерални бани	3	3	4	3	Mineralni Bani
	НКВ28	Свиленград	60	15	14	85	Svilengrad
	НКВ29	Симеоновград	11	5	1	16	Simeonovgrad
	НКВ30	Стамболово	5	4	4	4	Stambolovo
	НКВ32	Тополовград	21	7	6	15	Topolovgrad
	НКВ33	Харманли	58	15	17	100	Harmanli
	НКВ34	Хасково	413	53	99	833	Haskovo

¹ Териториалното разпределение на медицинските кадри е според местонахождението на лечебните заведения.

² Вкл. медицинските кадри към другите ведомства, които не са разпределени по области.

³ Източник: Национална здравноосигурителна каса.

⁴ Вкл. на територията на град София, които обслужват населението на област София.

¹ The territorial distribution of medical skilled workers is according to the location of the medical institution.

² Incl. medical workers into others departments which are not distributed into regions.

³ Source: National Health Insurance Fund.

⁴ Incl. territory of city Sofia, which attend to the population of district Sofia.

3. Домове за медико-социални грижи за деца към 31.12.2010 г. по статистически зони, статистически райони и по области
Homes for medical and social care for children by statistical zone, statistical region and by district as of 31.12.2010

(Брой)
(Number)

NUTS	EKATTE	Статистически зони Статистически райони Области	Места Capacity	Деца Children			Statistical zones, statistical regions and districts
				общо Total	момчета Boys	момичета Girls	
BG	BG	Общо за страната	3854	2455	1319	1136	Total
BG3	BG3	Северна и Югоизточна България	2688	1754	950	804	North and South-East Bulgaria
BG31	BG31	Северозападен	685	361	198	163	North-West
BG311	VID	Видин	100	57	27	30	Vidin
BG313	VRC	Враца	165	72	38	34	Vratsa
BG315	LOV	Ловеч	50	-	-	-	Lovech
BG312	MON	Монтана	100	55	35	20	Montana
BG314	PVN	Плевен	270	177	98	79	Pleven
BG32	BG32	Северен централен	609	434	235	199	North Central
BG321	VTR	Велико Търново	145	116	70	46	Veliko Tarnovo
BG322	GAB	Габрово	74	50	28	22	Gabrovo
BG324	RAZ	Разград	100	29	15	14	Razgrad
BG323	RSE	Русе	190	162	76	86	Ruse
BG325	SLS	Силистра	100	77	46	31	Silistra
BG33	BG33	Североизточен	680	432	235	197	North-East
BG331	VAR	Варна	240	158	79	79	Varna
BG332	DOB	Добрич	160	87	45	42	Dobrich
BG334	TGV	Търговище	100	55	30	25	Targovishte
BG333	SHU	Шумен	180	132	81	51	Shumen
BG34	BG34	Югоизточен	714	527	282	245	South-East
BG341	BGS	Бургас	240	142	75	67	Burgas
BG342	SLV	Сливен	75	65	37	28	Sliven
BG344	SZR	Стара Загора	335	256	140	116	Stara Zagora
BG343	JAM	Ямбол	64	64	30	34	Yambol
BG4	BG4	Югозападна и Южна централна България	1166	701	369	332	South-West and South Central Bulgaria
BG41	BG41	Югозападен	550	316	170	146	South-West
BG413	BLG	Благоевград	100	53	36	17	Blagoevgrad
BG415	KNL	Кюстендил	55	31	21	10	Kyustendil
BG414	PER	Перник	55	25	11	14	Pernik
BG412	SFO	София	70	39	24	15	Sofia
BG411	SOF	София (столица)	270	168	78	90	Sofia cap.
BG42	BG42	Южен централен	616	385	199	186	South Central
BG425	KRZ	Кърджали	140	108	56	52	Kardzhali
BG423	PAZ	Пазарджик	200	116	60	56	Pazardzhik
BG421	PDV	Пловдив	140	92	48	44	Plovdiv
BG424	SML	Смолян	36	20	9	11	Smolyan
BG422	HKV	Хасково	100	49	26	23	Haskovo



4. Детски ясли към 31.12.2010 г. по статистически зони, статистически райони и по области и общини¹
 Creches by statistical zone, statistical region and by district and municipality as of 31.12.2010¹

NUTS	EKATTE	Статистически зони Статистически райони Области Общини	Детски ясли Creches		Деца Children			Statistical zones, statistical regions, districts and municipalities
			брой Number	места Capacity	общо Total	момчета Boys	момичета Girls	
BG	BG	Общо за страната	731	28139	29507	15302	14205	Total
BG3	BG3	Северна и Югоизточна България	355	13835	14384	7511	6873	North and South-East Bulgaria
BG31	BG31	Северозападен	117	3603	3396	1774	1622	North-West
BG311	VID	Видин	13	274	225	116	109	Vidin
	VID01	Белоградчик	1	20	4	2	2	Belogradchik
	VID03	Бойница	-	-	-	-	-	Boynitsa
	VID06	Брегово	1	16	14	10	4	Bregovo
	VID09	Видин	6	169	158	81	77	Vidin
	VID15	Грамада	1	16	7	3	4	Gramada
	VID16	Димово	2	34	32	15	17	Dimovo
	VID22	Кула	-	-	-	-	-	Kula
	VID25	Макреш	-	-	-	-	-	Makresh
	VID30	Ново село	1	10	1	-	1	Novo Selo
	VID33	Ружинци	1	9	9	5	4	Ruzhintsi
	VID37	Чупрене	-	-	-	-	-	Chuprene
BG313	VRC	Враца	33	972	892	458	434	Vratsa
	VRC05	Борован	2	32	25	16	9	Borovan
	VRC08	Бяла Слатина	3	92	84	54	30	Byala Slatina
	VRC10	Враца	14	561	577	283	294	Vratsa
	VRC20	Козлодуй	6	119	99	45	54	Kozloduy
	VRC21	Криводол	1	20	14	9	5	Krivodol
	VRC27	Мездра	2	52	31	14	17	Mezdra
	VRC28	Мизия	2	34	28	14	14	Mizia
	VRC31	Оряхово	2	46	29	21	8	Oryahovo
	VRC32	Роман	1	16	5	2	3	Roman
	VRC35	Хайредин	-	-	-	-	-	Hayredin
BG315	LOV	Ловеч	14	514	493	251	242	Lovech
	LOV02	Априлци	-	-	-	-	-	Apriltsi
	LOV17	Летница	1	22	22	15	7	Letnitsa
	LOV18	Ловеч	5	242	232	110	122	Lovech
	LOV19	Луковит	1	24	24	16	8	Lukovit
	LOV33	Тетевен	3	88	62	27	35	Teteven
	LOV34	Троян	2	98	103	54	49	Troyan
	LOV36	Угърчин	1	20	22	10	12	Ugarchin
	LOV38	Ябланица	1	20	28	19	9	Yablanitsa
BG312	MON	Монтана	16	523	462	253	209	Montana
	MON02	Берковица	1	80	65	37	28	Berkovitsa
	MON04	Бойчиновци	2	32	28	13	15	Boychinovtsi
	MON07	Брусарци	1	16	7	4	3	Brusartsi
	MON11	Вълчедръм	2	35	25	15	10	Valchedram
	MON12	Вършец	1	16	20	11	9	Varshets
	MON14	Георги Дамяново	-	-	-	-	-	Georgi Damyanovo
	MON24	Лом	3	64	60	35	25	Lom
	MON26	Медковец	1	16	11	2	9	Medkovets
	MON29	Монтана	4	248	236	132	104	Montana
	MON36	Чипровци	1	16	10	4	6	Chiprovtsi
	MON38	Якимово	-	-	-	-	-	Yakimovo

4. Детски ясли към 31.12.2010 г. по статистически зони, статистически райони и по области и общини¹

Creches by statistical zone, statistical region and by district and municipality as of 31.12.2010¹

(Продължение)
(Continued)

(Брой)
(Number)

NUTS	EKATTE	Статистически зони Статистически райони Области Общини	Детски ясли Creches		Деца Children			Statistical zones, statistical regions, districts and municipalities
			брой Number	места Capacity	общо Total	момчета Boys	момичета Girls	
BG314	PVN	Плевен	41	1320	1324	696	628	Pleven
	PVN03	Белене	3	48	69	38	31	Belene
	PVN08	Гулянци	3	42	30	15	15	Gulyantsi
	PVN10	Долна Митрополия	2	38	38	22	16	Dolna Mitropolia
	PVN11	Долни Дъбник	1	20	22	12	10	Dolni Dabnik
	PVN23	Искър	1	13	17	8	9	Iskar
	PVN39	Кнежа	4	107	78	36	42	Knezha
	PVN16	Левски	3	106	75	40	35	Levski
	PVN21	Никопол	-	-	-	-	-	Nikopol
	PVN24	Плевен	21	823	891	469	422	Pleven
	PVN27	Пордим	1	16	18	5	13	Pordim
	PVN37	Червен бряг	2	107	86	51	35	Cherven Bryag
BG32	BG32	Северен централен	72	3015	2911	1533	1378	North Central
BG321	VTR	Велико Търново	23	854	901	481	420	Veliko Tarnovo
	VTR04	Велико Търново	9	343	481	247	234	Veliko Tarnovo
	VTR06	Горна Оряховица	4	180	156	89	67	Gorna Oryahovitsa
	VTR13	Елена	1	32	22	17	5	Elena
	VTR14	Златарица	-	-	-	-	-	Zlataritsa
	VTR20	Лясковец	2	80	73	37	36	Lyaskovets
	VTR22	Павликени	1	48	38	24	14	Pavlikeni
	VTR26	Полски Тръмбеш	-	-	-	-	-	Polski Trambesh
	VTR28	Свищов	3	124	99	53	46	Svishtov
	VTR31	Стражица	2	31	24	10	14	Strazhitsa
	VTR32	Сухиндол	1	16	8	4	4	Suhindol
BG322	GAB	Габрово	10	534	504	285	219	Gabrovo
	GAB05	Габрово	5	302	307	170	137	Gabrovo
	GAB12	Дряново	1	36	26	13	13	Dryanovo
	GAB29	Севлиево	3	156	136	81	55	Sevlievo
	GAB35	Трявна	1	40	35	21	14	Tryavna
BG324	RAZ	Разград	8	376	360	173	187	Razgrad
	RAZ11	Завет	1	18	13	6	7	Zavet
	RAZ14	Исперих	1	48	46	22	24	Ispernih
	RAZ16	Кубрат	1	117	117	55	62	Kubrat
	RAZ17	Лозница	-	-	-	-	-	Loznitsa
	RAZ26	Разград	4	176	167	83	84	Razgrad
	RAZ29	Самуил	-	-	-	-	-	Samuil
	RAZ36	Цар Калоян	1	17	17	7	10	Tsar Kaloyan
BG323	RSE	Русе	23	853	884	458	426	Ruse
	RSE03	Борово	-	-	-	-	-	Borovo
	RSE04	Бяла	1	74	35	20	15	Byala
	RSE05	Ветово	3	73	62	33	29	Vetovo
	RSE08	Две могили	1	20	18	10	8	Dve Mogili
	RSE13	Иваново	-	-	-	-	-	Ivanovo
	RSE27	Русе	14	625	718	363	355	Ruse
	RSE33	Сливо поле	4	61	51	32	19	Slivo Pole
	RSE37	Ценово	-	-	-	-	-	Tsenovo
BG325	SLS	Силистра	8	398	262	136	126	Silistra
	SLS01	Алфатар	-	-	-	-	-	Alfatar



4. Детски ясли към 31.12.2010 г. по статистически зони, статистически райони и по области и общини¹

Creches by statistical zone, statistical region and by district and municipality as of 31.12.2010¹

(Продължение)
(Continued)

(Брой)
(Number)

NUTS	EKATTE	Статистически зони Статистически райони Области Общини	Детски ясли Creches		Деца Children			Statistical zones, statistical regions, districts and municipalities
			брой Number	места Capacity	общо Total	момчета Boys	момичета Girls	
	SLS07	Главиница	-	-	-	-	-	Glavinitsa
	SLS10	Дулово	1	37	42	24	18	Dulovo
	SLS15	Кайнарджа	-	-	-	-	-	Kaynardzha
	SLS31	Силистра	6	342	201	101	100	Silistra
	SLS32	Ситово	-	-	-	-	-	Sitovo
	SLS34	Тутракан	1	19	19	11	8	Tutrakan
BG33	BG33	Североизточен	70	3384	3841	2018	1823	North-East
BG331	VAR	Варна	39	1663	2276	1156	1120	Varna
	VAR01	Аврен	-	-	-	-	-	Avren
	VAR02	Аксаково	3	66	78	43	35	Aksakovo
	VAR04	Белослав	3	70	67	30	37	Beloslav
	VAR05	Бяла	-	-	-	-	-	Byala
	VAR06	Варна	29	1408	2026	1030	996	Varna
	VAR08	Ветрино	-	-	-	-	-	Vetrino
	VAR09	Вълчи дол	-	-	-	-	-	Valchi Dol
	VAR14	Девня	2	35	25	18	7	Devnya
	VAR13	Долни чифлик	1	24	24	10	14	Dolni Chiflik
	VAR16	Дългопол	-	-	-	-	-	Dalgopol
	VAR24	Провадия	1	60	56	25	31	Provadia
	VAR26	Суворово	-	-	-	-	-	Suvorovo
BG332	DOB	Добрич	12	645	554	322	232	Dobrich
	DOB03	Балчик	1	25	19	11	8	Balchik
	DOB12	Генерал Тошево	2	40	39	25	14	General Toshevo
	DOB28	Добрич	6	448	418	245	173	Dobrich
	DOB15	Добрич-селска	-	-	-	-	-	Dobrich
	DOB17	Каварна	1	48	40	18	22	Kavarna
	DOB20	Крушари	-	-	-	-	-	Krushari
	DOB27	Тервел	1	64	22	14	8	Tervel
	DOB29	Шабла	1	20	16	9	7	Shabla
BG334	TGV	Търговище	7	394	344	179	165	Targovishte
	TGV02	Антоново	-	-	-	-	-	Antonovo
	TGV22	Омуртаг	1	60	50	26	24	Omurtag
	TGV23	Опака	-	-	-	-	-	Opaka
	TGV24	Попово	1	44	36	21	15	Popovo
	TGV35	Търговище	5	290	258	132	126	Targovishte
BG333	SHU	Шумен	12	682	667	361	306	Shumen
	SHU23	Велики Преслав	1	45	30	20	10	Veliki Preslav
	SHU07	Венец	-	-	-	-	-	Venets
	SHU10	Върбица	-	-	-	-	-	Varbitsa
	SHU18	Каолиново	-	-	-	-	-	Kaolinovo
	SHU19	Каспичан	1	18	18	8	10	Kaspichan
	SHU21	Никола Козлево	-	-	-	-	-	Nikola Kozlevo
	SHU22	Нови пазар	1	32	39	23	16	Novi pazar
	SHU25	Смядово	1	25	21	10	11	Smyadovo
	SHU11	Хитрино	-	-	-	-	-	Hitrino
	SHU30	Шумен	8	562	559	300	259	Shumen
BG34	BG34	Югоизточен	96	3833	4236	2186	2050	South-East
BG341	BGS	Бургас	30	1284	1519	768	751	Burgas

4. Детски ясли към 31.12.2010 г. по статистически зони, статистически райони и по области и общини¹

Creches by statistical zone, statistical region and by district and municipality as of 31.12.2010¹

(Продължение)
(Continued)

(Брой)
(Number)

NUTS	EKATTE	Статистически зони Статистически райони Области Общини	Детски ясли Creches		Деца Children			Statistical zones, statistical regions, districts and municipalities
			брой Number	места Capacity	общо Total	момчета Boys	момичета Girls	
	BGS01	Айтос	1	23	30	14	16	Aytos
	BGS04	Бургас	15	885	1094	559	535	Burgas
	BGS08	Камено	-	-	-	-	-	Kameno
	BGS09	Карнобат	3	73	80	37	43	Karnobat
	BGS12	Малко Търново	1	16	17	13	4	Malko Tarnovo
	BGS15	Несебър	3	105	109	53	56	Nesebar
	BGS17	Поморие	2	55	55	25	30	Pomorie
	BGS27	Приморско	-	-	-	-	-	Primorsko
	BGS18	Руен	-	-	-	-	-	Ruen
	BGS21	Созопол	1	18	25	16	9	Sozopol
	BGS06	Средец	2	54	55	26	29	Sredets
	BGS23	Сунгурларе	1	30	29	17	12	Sungurlare
	BGS13	Царево	1	25	25	8	17	Tsarevo
BG342	SLV	Сливен	11	553	648	345	303	Sliven
	SLV11	Котел	-	-	-	-	-	Kotel
	SLV16	Нова Загора	1	67	91	42	49	Nova Zagora
	SLV20	Сливен	9	446	517	280	237	Sliven
	SLV24	Твърдица	1	40	40	23	17	Tvarditsa
BG344	SZR	Стара Загора	45	1515	1572	800	772	Stara Zagora
	SZR04	Братя Даскалови	1	15	15	11	4	Bratya Daskalovi
	SZR37	Гурково	1	20	17	10	7	Gurkovo
	SZR07	Гълъбово	1	42	28	17	11	Galabovo
	SZR12	Казанлък	16	456	374	189	185	Kazanlak
	SZR22	Мъглиж	3	56	39	13	26	Maglizh
	SZR38	Николаево	1	24	22	12	10	Nikolaevo
	SZR23	Опан	-	-	-	-	-	Opan
	SZR24	Павел баня	3	64	43	25	18	Pavel Banya
	SZR27	Раднево	3	81	78	37	41	Radnevo
	SZR31	Стара Загора	14	688	887	452	435	Stara Zagora
	SZR36	Чирпан	2	69	69	34	35	Chirpan
BG343	JAM	Ямбол	10	481	497	273	224	Yambol
	JAM03	Болярово	-	-	-	-	-	Bolyarovo
	JAM07	Елхово	1	40	30	17	13	Elhovo
	JAM22	Стралджа	1	32	32	19	13	Straldzha
	JAM25	Тунджа	1	15	19	7	12	Tundzha
	JAM26	Ямбол	7	394	416	230	186	Yambol
<i>BG4</i>	<i>BG4</i>	<i>Югозападна и Южна централна България</i>	<i>376</i>	<i>14304</i>	<i>15123</i>	<i>7791</i>	<i>7332</i>	<i>South-West and South Central Bulgaria</i>
BG41	BG41	Югозападен	244	9233	10138	5184	4954	South-West
BG413	BLG	Благоевград	58	2128	1862	968	894	Blagoevgrad
	BLG01	Банско	2	62	77	31	46	Bansko
	BLG02	Белица	3	58	58	32	26	Belitsa
	BLG03	Благоевград	10	660	559	289	270	Blagoevgrad
	BLG11	Гоце Делчев	4	137	136	72	64	Gotse Delchev
	BLG13	Гърмен	2	42	33	17	16	Garmen
	BLG28	Кресна	1	105	94	52	42	Kresna
	BLG33	Петрич	8	281	234	115	119	Petrich
	BLG37	Разлог	5	139	112	57	55	Razlog



4. Детски ясли към 31.12.2010 г. по статистически зони, статистически райони и по области и общини¹
 Creches by statistical zone, statistical region and by district and municipality as of 31.12.2010¹

(Продължение)
(Continued)

(Брой)
(Number)

NUTS	EKATTE	Статистически зони Статистически райони Области Общини	Детски ясли Creches		Деца Children			Statistical zones, statistical regions, districts and municipalities
			брой Number	места Capacity	общо Total	момчета Boys	момичета Girls	
	BLG40	Сандански	9	267	248	137	111	Sandanski
	BLG42	Сатовча	6	164	143	69	74	Satovcha
	BLG44	Симитли	4	97	71	37	34	Simitli
	BLG49	Струмьяни	1	20	14	5	9	Strumyani
	BLG52	Хаджидимово	2	78	65	45	20	Hadzhidimovo
	BLG53	Якоруда	1	18	18	10	8	Yakoruda
BG415	KNL	Кюстендил	20	558	466	226	240	Kyustendil
	KNL04	Бобов дол	1	24	22	12	10	Bobovdol
	KNL05	Бобошево	-	-	-	-	-	Boboshevo
	KNL48	Дупница	8	237	200	96	104	Dupnitsa
	KNL27	Кочериново	1	13	13	7	6	Kocherinovo
	KNL29	Кюстендил	6	190	184	89	95	Kyustendil
	KNL31	Невестино	-	-	-	-	-	Nevestino
	KNL38	Рила	1	15	15	9	6	Rila
	KNL41	Сапарева баня	3	79	32	13	19	Sapareva Banya
	KNL50	Трекляно	-	-	-	-	-	Treklyano
BG414	PER	Перник	9	272	278	150	128	Pernik
	PER08	Брезник	-	-	-	-	-	Breznik
	PER19	Земен	1	16	13	4	9	Zemen
	PER22	Ковачевци	-	-	-	-	-	Kovachevtsi
	PER32	Перник	6	223	233	131	102	Pernik
	PER36	Радомир	1	18	17	9	8	Radomir
	PER51	Трън	1	15	15	6	9	Tran
BG412	SFO	София	35	814	851	439	412	Sofia
	SFO54	Антон	-	-	-	-	-	Anton
	SFO06	Божурище	2	43	47	26	21	Bozhurishte
	SFO07	Ботевград	7	202	205	108	97	Botevgrad
	SFO09	Годеч	1	16	15	10	5	Godech
	SFO10	Горна Малина	1	24	22	10	12	Gorna Malina
	SFO59	Долна баня	1	18	18	10	8	Dolna Banya
	SFO16	Драгоман	1	16	16	8	8	Dragoman
	SFO17	Елин Пелин	2	84	64	35	29	Elin Pelin
	SFO18	Етрополе	1	48	49	24	25	Etropole
	SFO47	Златица	1	32	19	7	12	Zlatitsa
	SFO20	Ихтиман	2	32	38	19	19	Ihtiman
	SFO24	Копривщица	-	-	-	-	-	Koprivshitsa
	SFO25	Костенец	3	52	70	34	36	Kostenets
	SFO26	Костинброд	2	48	75	37	38	Kostinbrod
	SFO56	Мирково	1	18	19	11	8	Mirkovo
	SFO55	Пирдоп	1	18	18	13	5	Pirdop
	SFO34	Правец	2	31	23	13	10	Pravets
	SFO39	Самоков	3	50	62	29	33	Samokov
	SFO43	Своге	2	38	47	22	25	Svoege
	SFO45	Сливница	1	28	28	13	15	Slivnitsa
	SFO57	Чавдар	-	-	-	-	-	Chavdar
	SFO58	Челопеч	1	16	16	10	6	Chelopech
BG411	SOF	София (столица)	122	5461	6681	3401	3280	Sofia cap.
	SOF46	Столична	122	5461	6681	3401	3280	Stolichna

4. Детски ясли към 31.12.2010 г. по статистически зони, статистически райони и по области и общини¹

Creches by statistical zone, statistical region and by district and municipality as of 31.12.2010¹

(Продължение)
(Continued)

(Брой)
(Number)

NUTS	EKATTE	Статистически зони Статистически райони Области Общини	Детски ясли Creches		Деца Children			Statistical zones, statistical regions, districts and municipalities
			брой Number	места Capacity	общо Total	момчета Boys	момичета Girls	
BG42	BG42	Южен централен	132	5071	4985	2607	2378	South Central
BG425	KRZ	Кърджали	9	322	357	183	174	Kardzhali
	KRZ02	Ардино	1	30	23	11	12	Ardino
	KRZ08	Джебел	1	50	38	22	16	Dzhebel
	KRZ14	Кирково	-	-	-	-	-	Kirkovo
	KRZ15	Крумовград	1	36	38	20	18	Krumovgrad
	KRZ16	Кърджали	6	206	258	130	128	Kardzhali
	KRZ21	Момчилград	-	-	-	-	-	Momchilgrad
	KRZ35	Черноочене	-	-	-	-	-	Chernoochene
BG423	PAZ	Пазарджик	23	748	721	366	355	Pazardzhik
	PAZ03	Батак	1	22	22	10	12	Batak
	PAZ04	Белово	1	21	16	10	6	Belovo
	PAZ06	Брацигово	3	54	45	16	29	Bratsigovo
	PAZ08	Велинград	2	76	79	44	35	Velingrad
	PAZ14	Лесичово	-	-	-	-	-	Lesichovo
	PAZ19	Пазарджик	7	316	314	163	151	Pazardzhik
	PAZ20	Панагюрище	2	75	67	32	35	Panagyurishte
	PAZ21	Пещера	3	82	76	38	38	Peshtera
	PAZ24	Раkitово	2	61	61	32	29	Rakitovo
	PAZ29	Септември	2	41	41	21	20	Septemvri
	PAZ32	Стрелча	-	-	-	-	-	Strelcha
BG421	PDV	Пловдив	62	2649	2711	1428	1283	Plovdiv
	PDV01	Асеновград	4	144	144	69	75	Asenovgrad
	PDV07	Брезово	-	-	-	-	-	Brezovo
	PDV12	Калояново	2	25	25	12	13	Kaloyanovo
	PDV13	Карлово	1	89	89	50	39	Karlovo
	PDV39	Кричим	2	57	57	29	28	Krichim
	PDV42	Куклен	1	35	35	21	14	Kuklen
	PDV15	Лъки	1	10	10	6	4	Laki
	PDV17	Марица	-	-	-	-	-	Maritsa
	PDV40	Перущица	2	43	43	21	22	Perushtitsa
	PDV22	Пловдив	23	1751	1813	962	851	Plovdiv
	PDV23	Първомай	3	53	53	27	26	Parvomay
	PDV25	Раковски	3	79	79	38	41	Rakovski
	PDV26	Родопи	10	143	143	74	69	Rodopi
	PDV28	Садово	-	-	-	-	-	Sadovo
	PDV43	Сопот	2	54	54	29	25	Sopot
	PDV41	Стамболийски	6	94	94	61	33	Stamboliyski
	PDV33	Съединение	1	54	54	24	30	Saedinenie
	PDV37	Хисаря	1	18	18	5	13	Hisarya
BG424	SML	Смолян	16	425	380	211	169	Smolyan
	SML02	Баните	-	-	-	-	-	Banite
	SML05	Борино	-	-	-	-	-	Borino
	SML09	Девин	2	38	38	21	17	Devin
	SML10	Доспат	-	-	-	-	-	Dospat
	SML11	Златоград	2	76	59	34	25	Zlatograd
	SML16	Мадан	1	16	16	10	6	Madan
	SML18	Неделино	2	73	55	31	24	Nedelino

4. Детски ясли към 31.12.2010 г. по статистически зони, статистически райони и по области и общини¹Creches by statistical zone, statistical region and by district and municipality as of 31.12.2010¹(Продължение и край)
(Continued and end)(Брой)
(Number)

NUTS	EKATTE	Статистически зони Статистически райони Области Общини	Детски ясли Creches		Деца Children			Statistical zones, statistical regions, districts and municipalities
			брой Number	места Capacity	общо Total	момчета Boys	момичета Girls	
	SML27	Рудозем	1	17	17	9	8	Rudozem
	SML31	Смолян	7	169	166	90	76	Smolyan
	SML38	Чепеларе	1	36	29	16	13	Chepelare
BG422	НКВ	Хасково	22	927	816	419	397	Haskovo
	НКВ09	Димитровград	7	234	173	83	90	Dimitrovgrad
	НКВ11	Ивайловград	1	20	12	6	6	Ivaylovgrad
	НКВ17	Любимец	1	60	61	36	25	Lyubimets
	НКВ18	Маджарово	-	-	-	-	-	Madzharovo
	НКВ19	Минерални бани	-	-	-	-	-	Mineralni Bani
	НКВ28	Свиленград	2	93	71	38	33	Svilengrad
	НКВ29	Симеоновград	1	40	38	17	21	Simeonovgrad
	НКВ30	Стамболово	-	-	-	-	-	Stambolovo
	НКВ32	Тополовград	-	-	-	-	-	Topolovgrad
	НКВ33	Харманли	1	40	36	14	22	Harmanli
	НКВ34	Хасково	9	440	425	225	200	Haskovo

¹ Вкл. санаториалните детски ясли и тези, които влизат в състава на обединените детски заведения.¹ Incl. sanatorial creches and creches in combined children's establishments.

ОБРАЗОВАНИЕ И НАУКА
EDUCATION AND SCIENCE



1. Детски градини по вид, детски учители и деца през 2010/2011 г. по статистически зони, статистически райони и по области и общини

Kindergartens by type, kindergarten teachers and children by statistical zone, statistical region and by district and municipality in 2010/2011

(Брой)
(Number)

NUTS	EKATTE	Статистически зони Статистически райони Области Общини	Общо Total			В т.ч.: постоянни детски градини of which: Permanent kindergartens			Statistical zones, statistical regions, districts and municipalities
			детски градини ¹ Kindergartens ¹	детски учители Kindergarten teachers	деца Children enrolled	общо Total			
						детски градини Kindergartens	детски учители Kindergarten teachers	деца Children enrolled	
BG	BG	Общо за страната	2138	18340	223186	2138	18338	223150	Total
BG3	BG3	Северна и Югоизточна България	1252	9618	116451	1252	9616	116415	North and South-East Bulgaria
BG31	BG31	Северозападен	317	2212	25489	317	2212	25489	North-West
BG311	VID	Видин	49	271	3004	49	271	3004	Vidin
	VID01	Белоградчик	1	14	181	1	14	181	Belogradchik
	VID03	Бойница	2	4	34	2	4	34	Boynitsa
	VID06	Брегово	6	18	190	6	18	190	Bregovo
	VID09	Видин	22	176	1972	22	176	1972	Vidin
	VID15	Грамада	1	5	44	1	5	44	Gramada
	VID16	Димово	3	12	170	3	12	170	Dimovo
	VID22	Кула	1	9	99	1	9	99	Kula
	VID25	Макреш	2	4	34	2	4	34	Makresh
	VID30	Ново село	4	10	69	4	10	69	Novo Selo
	VID33	Ружинци	5	15	145	5	15	145	Ruzhintsi
	VID37	Чупрене	2	4	66	2	4	66	Chuprene
BG313	VRC	Враца	58	543	6188	58	543	6188	Vratsa
	VRC05	Борован	4	20	227	4	20	227	Borovan
	VRC08	Бяла Слатина	5	65	825	5	65	825	Byala Slatina
	VRC10	Враца	17	213	2513	17	213	2513	Vratsa
	VRC20	Козлодуй	8	70	758	8	70	758	Kozloduy
	VRC21	Криводол	7	20	261	7	20	261	Krivodol
	VRC27	Мездра	5	70	694	5	70	694	Mezdra
	VRC28	Мизия	5	28	285	5	28	285	Mizia
	VRC31	Оряхово	4	25	333	4	25	333	Oryahovo
	VRC32	Роман	2	22	196	2	22	196	Roman
	VRC35	Хайредин	1	10	96	1	10	96	Hayredin
BG315	LOV	Ловеч	53	357	4213	53	357	4213	Lovech
	LOV02	Априлци	2	8	68	2	8	68	Apriltsi
	LOV17	Летница	3	13	165	3	13	165	Letnitsa
	LOV18	Ловеч	13	117	1418	13	117	1418	Lovech
	LOV19	Луковит	6	44	477	6	44	477	Lukovit
	LOV33	Тетевен	12	59	686	12	59	686	Teteven
	LOV34	Троян	9	80	954	9	80	954	Troyan
	LOV36	Угърчин	4	15	217	4	15	217	Ugarchin
	LOV38	Ябланица	4	21	228	4	21	228	Yablanitsa
BG312	MON	Монтана	54	372	4329	54	372	4329	Montana
	MON02	Берковица	6	51	470	6	51	470	Berkovitsa
	MON04	Бойчиновци	6	22	290	6	22	290	Boychinovtsi
	MON07	Брусарци	3	16	168	3	16	168	Brusartsi
	MON11	Вълчедръм	7	30	320	7	30	320	Valchedram
	MON12	Вършец	3	16	214	3	16	214	Varshets
	MON14	Георги Дамяново	1	..	27	1	..	27	Georgi Damyanovo
	MON24	Лом	11	68	729	11	68	729	Lom



1. Детски градини по вид, детски учители и деца през 2010/2011 г. по статистически зони, статистически райони и по области и общини

Kindergartens by type, kindergarten teachers and children by statistical zone, statistical region and by district and municipality in 2010/2011

(Продължение)
(Continued)

(Брой)
(Number)

NUTS	EKATTE	Статистически зони Статистически райони Области Общини	В т.ч.: постоянни детски градини of which: Permanent kindergartens						Statistical zones, statistical regions, districts and municipalities
			целодневни All-day			полудневни Half-day			
			детски градини Kindergartens	детски учители Kindergarten teachers	деца Children enrolled	детски градини Kindergartens	детски учители Kindergarten teachers	деца Children enrolled	
BG	BG	Общо за страната	2130	17286	204928	8	1052	18222	Total
BG3	BG3	Северна и Югоизточна България	1249	9078	111152	3	538	9745	North and South- East Bulgaria
BG31	BG31	Северозападен	315	2117	24012	2	95	1477	North-West
BG311	VID	Видин	49	250	2692	-	21	312	Vidin
	VID01	Белоградчик	1	13	164	-	..	17	Belogradchik
	VID03	Бойница	2	4	34	-	-	-	Boynitsa
	VID06	Брегово	6	18	190	-	-	-	Bregovo
	VID09	Видин	22	159	1711	-	17	261	Vidin
	VID15	Грамада	1	5	44	-	-	-	Gramada
	VID16	Димово	3	12	170	-	-	-	Dimovo
	VID22	Кула	1	8	91	-	..	8	Kula
	VID25	Макреш	2	4	34	-	-	-	Makresh
	VID30	Ново село	4	10	69	-	-	-	Novo Selo
	VID33	Ружинци	5	13	119	-	..	26	Ruzhintsi
	VID37	Чупрене	2	4	66	-	-	-	Chuprene
BG313	VRC	Враца	58	539	6107	-	4	81	Vratsa
	VRC05	Борован	4	20	227	-	-	-	Borovan
	VRC08	Бяла Слатина	5	64	803	-	..	22	Byala Slatina
	VRC10	Враца	17	212	2495	-	..	18	Vratsa
	VRC20	Козлодуй	8	69	735	-	..	23	Kozloduy
	VRC21	Криводол	7	20	261	-	-	-	Krivodol
	VRC27	Мездра	5	70	694	-	-	-	Mezdra
	VRC28	Мизия	5	28	285	-	-	-	Mizia
	VRC31	Оряхово	4	24	315	-	..	18	Oryahovo
	VRC32	Роман	2	22	196	-	-	-	Roman
	VRC35	Хайредин	1	10	96	-	-	-	Hayredin
BG315	LOV	Ловеч	53	339	3957	-	18	256	Lovech
	LOV02	Априлци	2	8	68	-	-	-	Apriltsi
	LOV17	Летница	3	13	165	-	-	-	Letnitsa
	LOV18	Ловеч	13	111	1315	-	6	103	Lovech
	LOV19	Луковит	6	44	477	-	-	-	Lukovit
	LOV33	Тетевен	12	57	654	-	..	32	Teteven
	LOV34	Троян	9	73	889	-	7	65	Troyan
	LOV36	Угърчин	4	14	196	-	..	21	Ugarchin
	LOV38	Ябланица	4	19	193	-	..	35	Yablanitsa
BG312	MON	Монтана	54	348	3971	-	24	358	Montana
	MON02	Берковица	6	47	415	-	4	55	Berkovitsa
	MON04	Бойчиновци	6	20	262	-	..	28	Boychinovtsi
	MON07	Брусарци	3	16	168	-	-	-	Brusartsi
	MON11	Вълчедръм	7	30	320	-	-	-	Valchedram
	MON12	Вършец	3	12	123	-	4	91	Varshets
	MON14	Георги Дамяново	1	..	27	-	-	-	Georgi Damyanovo
	MON24	Лом	11	59	617	-	9	112	Lom

1. Детски градини по вид, детски учители и деца през 2010/2011 г. по статистически зони, статистически райони и по области и общини

Kindergartens by type, kindergarten teachers and children by statistical zone, statistical region and by district and municipality in 2010/2011

(Продължение)
(Continued)

(Брой)
(Number)

NUTS	EKATTE	Статистически зони Статистически райони Области Общини	Общо Total			В т.ч.: постоянни детски градини of which: Permanent kindergartens			Statistical zones, statistical regions, districts and municipalities
			детски градини ¹ Kindergartens ¹	детски учители Kindergarten teachers	деца Children enrolled	общо Total			
						детски градини Kindergartens	детски учители Kindergarten teachers	деца Children enrolled	
	MON26	Медковец	3	13	122	3	13	122	Medkovets
	MON29	Монтана	12	141	1795	12	141	1795	Montana
	MON36	Чипровци	1	4	47	1	4	47	Chiprovtsi
	MON38	Якимово	1	9	147	1	9	147	Yakimovo
BG314	PVN	Плевен	103	669	7755	103	669	7755	Pleven
	PVN03	Белене	4	28	286	4	28	286	Belene
	PVN08	Гулянци	8	28	283	8	28	283	Gulyantsi
	PVN10	Долна Митрополия	13	48	519	13	48	519	Dolna Mitropolia
	PVN11	Долни Дъбник	7	29	309	7	29	309	Dolni Dabnik
	PVN23	Искър	2	14	161	2	14	161	Iskar
	PVN39	Кнежа	5	45	498	5	45	498	Knezha
	PVN16	Левски	5	47	552	5	47	552	Levski
	PVN21	Никопол	9	28	258	9	28	258	Nikopol
	PVN24	Плевен	36	319	3933	36	319	3933	Pleven
	PVN27	Пордим	6	20	187	6	20	187	Pordim
	PVN37	Червен бряг	8	63	769	8	63	769	Cherven Bryag
BG32	BG32	Северен централен	267	2163	25223	267	2163	25223	North Central
BG321	VTR	Велико Търново	92	590	7190	92	590	7190	Veliko Tarnovo
	VTR04	Велико Търново	23	169	2393	23	169	2393	Veliko Tarnovo
	VTR06	Горна Оряховица	13	114	1423	13	114	1423	Gorna Oryahovitsa
	VTR13	Елена	5	22	264	5	22	264	Elena
	VTR14	Златарица	4	13	157	4	13	157	Zlataritsa
	VTR20	Лясковец	7	33	403	7	33	403	Lyaskovets
	VTR22	Павликени	13	59	645	13	59	645	Pavlikeni
	VTR26	Полски Тръмбеш	3	32	351	3	32	351	Polski Trambesh
	VTR28	Свищов	9	92	979	9	92	979	Svistov
	VTR31	Стражица	14	52	515	14	52	515	Strazhitsa
	VTR32	Сухиндол	1	4	60	1	4	60	Suhindol
BG322	GAB	Габрово	28	289	3248	28	289	3248	Gabrovo
	GAB05	Габрово	10	153	1695	10	153	1695	Gabrovo
	GAB12	Дряново	2	19	209	2	19	209	Dryanovo
	GAB29	Севлиево	13	92	1078	13	92	1078	Sevlievo
	GAB35	Трявна	3	25	266	3	25	266	Tryavna
BG324	RAZ	Разград	86	444	4557	86	444	4557	Razgrad
	RAZ11	Завет	6	30	328	6	30	328	Zavet
	RAZ14	Исперих	19	87	814	19	87	814	Isperih
	RAZ16	Кубрат	17	65	659	17	65	659	Kubrat
	RAZ17	Лозница	9	32	301	9	32	301	Loznitsa
	RAZ26	Разград	26	189	2027	26	189	2027	Razgrad
	RAZ29	Самуил	7	22	204	7	22	204	Samuil
	RAZ36	Цар Калоян	2	19	224	2	19	224	Tsar Kaloyan
BG323	RSE	Русе	34	540	6630	34	540	6630	Ruse
	RSE03	Борово	1	10	101	1	10	101	Borovo
	RSE04	Бяла	5	37	371	5	37	371	Byala



1. Детски градини по вид, детски учители и деца през 2010/2011 г. по статистически зони, статистически райони и по области и общини

Kindergartens by type, kindergarten teachers and children by statistical zone, statistical region and by district and municipality in 2010/2011

(Продължение)
(Continued)

(Брой)
(Number)

NUTS	EKATTE	Статистически зони Статистически райони Области Общини	В т.ч.: постоянни детски градини of which: Permanent kindergartens						Statistical zones, statistical regions, districts and municipalities
			целодневни All-day			полудневни Half-day			
			детски градини Kindergartens	детски учители Kindergarten teachers	деца Children enrolled	детски градини Kindergartens	детски учители Kindergarten teachers	деца Children enrolled	
	MON26	Медковец	3	11	92	-	..	30	Medkovets
	MON29	Монтана	12	139	1762	-	..	33	Montana
	MON36	Чипровци	1	4	47	-	-	-	Chiprovtsi
	MON38	Якимово	1	8	138	-	..	9	Yakimovo
BG314	PVN	Плевен	101	641	7285	2	28	470	Pleven
	PVN03	Белене	4	28	286	-	-	-	Belene
	PVN08	Гулянци	8	28	283	-	-	-	Gulyantsi
	PVN10	Долна Митрополия	13	47	504	-	..	15	Dolna Mitropolia
	PVN11	Долни Дъбник	7	27	264	-	..	45	Dolni Dabnik
	PVN23	Искър	2	13	149	-	..	12	Iskar
	PVN39	Кнежа	5	43	459	-	..	39	Knezha
	PVN16	Левски	5	45	512	-	..	40	Levski
	PVN21	Никопол	9	28	258	-	-	-	Nikopol
	PVN24	Плевен	36	306	3687	-	13	246	Pleven
	PVN27	Пордим	6	16	149	-	4	38	Pordim
	PVN37	Червен бряг	6	60	734	2	3	35	Cherven Bryag
BG32	BG32	Северен централен	267	2096	24058	-	67	1165	North Central
BG321	VTR	Велико Търново	92	561	6663	-	29	527	Veliko Tarnovo
	VTR04	Велико Търново	23	159	2223	-	10	170	Veliko Tarnovo
	VTR06	Горна Оряховица	13	108	1296	-	6	127	Gorna Oryahovitsa
	VTR13	Елена	5	20	234	-	..	30	Elena
	VTR14	Златарица	4	12	134	-	..	23	Zlataritsa
	VTR20	Лясковец	7	32	391	-	..	12	Lyaskovets
	VTR22	Павликени	13	57	607	-	..	38	Pavlikeni
	VTR26	Полски Тръмбеш	3	30	312	-	..	39	Polski Trambesh
	VTR28	Свищов	9	89	918	-	3	61	Svishtov
	VTR31	Стражица	14	50	488	-	..	27	Strazhitsa
	VTR32	Сухиндол	1	4	60	-	-	-	Suhindol
BG322	GAB	Габрово	28	281	3119	-	8	129	Gabrovo
	GAB05	Габрово	10	153	1695	-	-	-	Gabrovo
	GAB12	Дряново	2	19	209	-	-	-	Dryanovo
	GAB29	Севлиево	13	86	982	-	6	96	Sevlievo
	GAB35	Трявна	3	23	233	-	..	33	Tryavna
BG324	RAZ	Разград	86	438	4438	-	6	119	Razgrad
	RAZ11	Завет	6	29	311	-	..	17	Zavet
	RAZ14	Исперих	19	87	814	-	-	-	Isperih
	RAZ16	Кубрат	17	62	606	-	3	53	Kubrat
	RAZ17	Лозница	9	32	301	-	-	-	Loznitsa
	RAZ26	Разград	26	187	1978	-	..	49	Razgrad
	RAZ29	Самуил	7	22	204	-	-	-	Samuil
	RAZ36	Цар Калоян	2	19	224	-	-	-	Tsar Kaloyan
BG323	RSE	Русе	34	526	6399	-	14	231	Ruse
	RSE03	Борово	1	10	101	-	-	-	Borovo
	RSE04	Бяла	5	37	371	-	-	-	Byala

1. Детски градини по вид, детски учители и деца през 2010/2011 г. по статистически зони, статистически райони и по области и общини

Kindergartens by type, kindergarten teachers and children by statistical zone, statistical region and by district and municipality in 2010/2011

(Продължение)
(Continued)(Брой)
(Number)

NUTS	EKATTE	Статистически зони Статистически райони Области Общини	Общо Total			В т.ч.: постоянни детски градини of which: Permanent kindergartens			Statistical zones, statistical regions, districts and municipalities
			детски градини ¹ Kindergartens ¹	детски учители Kindergarten teachers	деца Children enrolled	общо Total			
						детски градини Kindergartens	детски учители Kindergarten teachers	деца Children enrolled	
	RSE05	Ветово	3	32	385	3	32	385	Vetovo
	RSE08	Две могили	2	21	224	2	21	224	Dve Mogili
	RSE13	Иваново	1	16	193	1	16	193	Ivanovo
	RSE27	Русе	19	388	4989	19	388	4989	Ruse
	RSE33	Сливо поле	2	26	256	2	26	256	Slivo Pole
	RSE37	Ценово	1	10	111	1	10	111	Tsenovo
BG325	SLS	Силистра	27	300	3598	27	300	3598	Silistra
	SLS01	Алфатар	1	8	76	1	8	76	Alfatar
	SLS07	Главиница	4	33	334	4	33	334	Glavinitsa
	SLS10	Дулово	7	85	985	7	85	985	Dulovo
	SLS15	Кайнарджа	1	16	197	1	16	197	Kaynardzha
	SLS31	Силистра	9	106	1384	9	106	1384	Silistra
	SLS32	Ситово	2	16	155	2	16	155	Sitovo
	SLS34	Тутракан	3	36	467	3	36	467	Tutrakan
BG33	BG33	Североизточен	351	2678	31423	351	2678	31423	North-East
BG331	VAR	Варна	98	1197	15089	98	1197	15089	Varna
	VAR01	Аврен	6	25	315	6	25	315	Avren
	VAR02	Аксаково	6	66	732	6	66	732	Aksakovo
	VAR04	Белослав	3	33	430	3	33	430	Beloslav
	VAR05	Бяла	1	10	121	1	10	121	Byala
	VAR06	Варна	56	823	10626	56	823	10626	Varna
	VAR08	Ветрино	2	14	130	2	14	130	Vetrino
	VAR09	Вълчи дол	5	20	265	5	20	265	Valchi Dol
	VAR14	Девня	3	26	311	3	26	311	Devnya
	VAR13	Долни чифлик	5	61	728	5	61	728	Dolni Chiflik
	VAR16	Дългопол	4	40	488	4	40	488	Dalgopol
	VAR24	Провадия	5	58	701	5	58	701	Provadia
	VAR26	Суворово	2	21	242	2	21	242	Suvorovo
BG332	DOB	Добрич	109	554	6468	109	554	6468	Dobrich
	DOB03	Балчик	14	71	811	14	71	811	Balchik
	DOB12	Генерал Тошево	15	45	491	15	45	491	General Toshevo
	DOB28	Добрич	17	209	2804	17	209	2804	Dobrich
	DOB15	Добрич-селска	32	75	761	32	75	761	Dobrich
	DOB17	Каварна	7	51	549	7	51	549	Kavarna
	DOB20	Крушари	4	17	167	4	17	167	Krushari
	DOB27	Тервел	16	71	744	16	71	744	Tervel
	DOB29	Шабла	4	15	141	4	15	141	Shabla
BG334	TGV	Търговище	38	376	3957	38	376	3957	Targovishte
	TGV02	Антоново	3	12	125	3	12	125	Antonovo
	TGV22	Омуртаг	10	74	753	10	74	753	Omurtag
	TGV23	Опака	4	24	228	4	24	228	Opaka
	TGV24	Попово	6	94	884	6	94	884	Popovo
	TGV35	Търговище	15	172	1967	15	172	1967	Targovishte
BG333	SHU	Шумен	106	551	5909	106	551	5909	Shumen



1. Детски градини по вид, детски учители и деца през 2010/2011 г. по статистически зони, статистически райони и по области и общини

Kindergartens by type, kindergarten teachers and children by statistical zone, statistical region and by district and municipality in 2010/2011

(Продължение)
(Continued)

(Брой)
(Number)

NUTS	EKATTE	Статистически зони Статистически райони Области Общини	В т.ч.: постоянни детски градини of which: Permanent kindergartens						Statistical zones, statistical regions, districts and municipalities
			целодневни All-day			полудневни Half-day			
			детски градини Kindergartens	детски учители Kindergarten teachers	деца Children enrolled	детски градини Kindergartens	детски учители Kindergarten teachers	деца Children enrolled	
	RSE05	Ветово	3	31	365	-	..	20	Vetovo
	RSE08	Две могили	2	21	224	-	-	-	Dve Mogili
	RSE13	Иваново	1	16	193	-	-	-	Ivanovo
	RSE27	Русе	19	375	4778	-	13	211	Ruse
	RSE33	Сливо поле	2	26	256	-	-	-	Slivo Pole
	RSE37	Ценово	1	10	111	-	-	-	Tsenovo
BG325	SLS	Силистра	27	290	3439	-	10	159	Silistra
	SLS01	Алфатар	1	8	76	-	-	-	Alfatar
	SLS07	Главиница	4	32	318	-	..	16	Glavinitza
	SLS10	Дулово	7	82	927	-	3	58	Dulovo
	SLS15	Кайнарджа	1	14	167	-	..	30	Kaynardzha
	SLS31	Силистра	9	104	1351	-	..	33	Silistra
	SLS32	Ситово	2	14	133	-	..	22	Sitovo
	SLS34	Тутракан	3	36	467	-	-	-	Tutrakan
BG33	BG33	Североизточен	350	2534	28802	1	144	2621	North-East
BG331	VAR	Варна	97	1094	13222	1	103	1867	Varna
	VAR01	Аврен	6	24	289	-	..	26	Avren
	VAR02	Аксаково	6	54	539	-	12	193	Aksakovo
	VAR04	Белослав	3	33	430	-	-	-	Beloslav
	VAR05	Бяла	1	10	121	-	-	-	Byala
	VAR06	Варна	55	767	9535	1	56	1091	Varna
	VAR08	Ветрино	2	13	124	-	..	6	Vetrino
	VAR09	Вълчи дол	5	18	237	-	..	28	Valchi Dol
	VAR14	Девня	3	25	295	-	..	16	Devnya
	VAR13	Долни чифлик	5	51	575	-	10	153	Dolni Chiflik
	VAR16	Дългопол	4	32	336	-	8	152	Dalgopol
	VAR24	Провадия	5	49	554	-	9	147	Provadia
	VAR26	Суворово	2	18	187	-	3	55	Suvorovo
BG332	DOB	Добрич	109	535	6064	-	19	404	Dobrich
	DOB03	Балчик	14	71	811	-	-	-	Balchik
	DOB12	Генерал Тошево	15	44	468	-	..	23	General Toshevo
	DOB28	Добрич	17	195	2484	-	14	320	Dobrich
	DOB15	Добрич-селска	32	74	746	-	..	15	Dobrich
	DOB17	Каварна	7	51	549	-	-	-	Kavarna
	DOB20	Крушари	4	17	167	-	-	-	Krushari
	DOB27	Тервел	16	68	698	-	3	46	Tervel
	DOB29	Шабла	4	15	141	-	-	-	Shabla
BG334	TGV	Търговище	38	365	3791	-	11	166	Targovishte
	TGV02	Антоново	3	12	125	-	-	-	Antonovo
	TGV22	Омуртаг	10	73	740	-	..	13	Omurtag
	TGV23	Опака	4	20	176	-	4	52	Opaka
	TGV24	Попово	6	93	871	-	..	13	Popovo
	TGV35	Търговище	15	167	1879	-	5	88	Targovishte
BG333	SHU	Шумен	106	540	5725	-	11	184	Shumen

1. Детски градини по вид, детски учители и деца през 2010/2011 г. по статистически зони, статистически райони и по области и общини

Kindergartens by type, kindergarten teachers and children by statistical zone, statistical region and by district and municipality in 2010/2011

(Продължение)
(Continued)

(Брой)
(Number)

NUTS	EKATTE	Статистически зони Статистически райони Области Общини	Общо Total			В т.ч.: постоянни детски градини of which: Permanent kindergartens			Statistical zones, statistical regions, districts and municipalities
			детски градини ¹ Kindergartens ¹	детски учители Kindergarten teachers	деца Children enrolled	общо Total			
						детски градини Kindergartens	детски учители Kindergarten teachers	деца Children enrolled	
	SHU23	Велики Преслав	6	35	350	6	35	350	Veliki Preslav
	SHU07	Венец	9	27	251	9	27	251	Venets
	SHU10	Върбица	12	42	419	12	42	419	Varbitsa
	SHU18	Каолиново	16	45	453	16	45	453	Kaolinovo
	SHU19	Каспичан	6	25	247	6	25	247	Kaspichan
	SHU21	Никола Козлево	8	24	241	8	24	241	Nikola Kozlevo
	SHU22	Нови пазар	9	48	546	9	48	546	Novi pazar
	SHU25	Смядово	4	20	207	4	20	207	Smyadovo
	SHU11	Хитрино	5	16	158	5	16	158	Hitrino
	SHU30	Шумен	31	269	3037	31	269	3037	Shumen
BG34	BG34	Югоизточен	317	2565	34316	317	2563	34280	South-East
BG341	BGS	Бургас	113	1056	14285	113	1054	14249	Burgas
	BGS01	Айтос	6	70	969	6	70	969	Aytos
	BGS04	Бургас	34	511	7205	34	511	7205	Burgas
	BGS08	Камено	8	35	371	8	35	371	Kameno
	BGS09	Карнобат	9	56	760	9	56	760	Karnobat
	BGS12	Малко Търново	2	8	82	2	8	82	Malko Tarnovo
	BGS15	Несебър	10	74	861	10	74	861	Nesebar
	BGS17	Поморие	7	78	1046	7	78	1046	Pomorie
	BGS27	Приморско	5	21	235	5	21	235	Primorsko
	BGS18	Руен	11	68	1005	11	68	1005	Ruen
	BGS21	Созопол	8	35	450	8	33	414	Sozopol
	BGS06	Средец	3	40	591	3	40	591	Sredets
	BGS23	Сунгурларе	8	36	415	8	36	415	Sungurlare
	BGS13	Царево	2	24	295	2	24	295	Tsarevo
BG342	SLV	Сливен	65	439	6254	65	439	6254	Sliven
	SLV11	Котел	7	45	564	7	45	564	Kotel
	SLV16	Нова Загора	24	100	1164	24	100	1164	Nova Zagora
	SLV20	Сливен	27	257	4083	27	257	4083	Sliven
	SLV24	Твърдица	7	37	443	7	37	443	Tvarditsa
BG344	SZR	Стара Загора	107	779	10063	107	779	10063	Stara Zagora
	SZR04	Братя Даскалови	8	21	164	8	21	164	Bratya Daskalovi
	SZR37	Гурково	3	10	135	3	10	135	Gurkovo
	SZR07	Гълъбово	4	28	384	4	28	384	Galabovo
	SZR12	Казанлък	30	197	2258	30	197	2258	Kazanlak
	SZR22	Мъглиж	7	28	297	7	28	297	Maglizh
	SZR38	Николаево	4	16	209	4	16	209	Nikolaevo
	SZR23	Опан	3	6	56	3	6	56	Opan
	SZR24	Павел баня	10	39	499	10	39	499	Pavel Banya
	SZR27	Раднево	8	65	662	8	65	662	Radnevo
	SZR31	Стара Загора	27	323	4797	27	323	4797	Stara Zagora
	SZR36	Чирпан	3	46	602	3	46	602	Chirpan
BG343	JAM	Ямбол	32	291	3714	32	291	3714	Yambol
	JAM03	Болярово	1	10	97	1	10	97	Bolyarovo



1. Детски градини по вид, детски учители и деца през 2010/2011 г. по статистически зони, статистически райони и по области и общини

Kindergartens by type, kindergarten teachers and children by statistical zone, statistical region and by district and municipality in 2010/2011

(Продължение)
(Continued)

(Брой)
(Number)

NUTS	EKATTE	Статистически зони Статистически райони Области Общини	В т.ч.: постоянни детски градини of which: Permanent kindergartens						Statistical zones, statistical regions, districts and municipalities
			целодневни All-day			полудневни Half-day			
			детски градини Kindergartens	детски учители Kindergarten teachers	деца Children enrolled	детски градини Kindergartens	детски учители Kindergarten teachers	деца Children enrolled	
	SHU23	Велики Преслав	6	35	350	-	-	-	Veliki Preslav
	SHU07	Венец	9	27	251	-	-	-	Venets
	SHU10	Върбица	12	42	419	-	-	-	Varbitsa
	SHU18	Каолиново	16	44	443	-	..	10	Kaolinovo
	SHU19	Каспичан	6	23	214	-	..	33	Kaspichan
	SHU21	Никола Козлево	8	24	241	-	-	-	Nikola Kozlevo
	SHU22	Нови пазар	9	45	501	-	3	45	Novi pazar
	SHU25	Смядово	4	20	207	-	-	-	Smyadovo
	SHU11	Хитрино	5	16	158	-	-	-	Hitrino
	SHU30	Шумен	31	264	2941	-	5	96	Shumen
BG34	BG34	Югоизточен	317	2331	34280	-	232	4482	South-East
BG341	BGS	Бургас	113	980	12864	-	74	1385	Burgas
	BGS01	Айтос	6	62	811	-	8	158	Aytos
	BGS04	Бургас	34	486	6688	-	25	517	Burgas
	BGS08	Камено	8	35	371	-	-	-	Kameno
	BGS09	Карнобат	9	51	675	-	5	85	Karnobat
	BGS12	Малко Търново	2	8	82	-	-	-	Malko Tarnovo
	BGS15	Несебър	10	74	861	-	-	-	Nesebar
	BGS17	Поморие	7	76	1004	-	..	42	Pomorie
	BGS27	Приморско	5	20	228	-	..	7	Primorsko
	BGS18	Руен	11	39	503	-	29	502	Ruen
	BGS21	Созопол	8	30	353	-	3	61	Sozopol
	BGS06	Средец	3	40	591	-	-	-	Sredets
	BGS23	Сунгурларе	8	36	415	-	-	-	Sungurlare
	BGS13	Царево	2	23	282	-	..	13	Tsarevo
BG342	SLV	Сливен	65	365	4767	-	74	1487	Sliven
	SLV11	Котел	7	33	356	-	12	208	Kotel
	SLV16	Нова Загора	24	88	946	-	12	218	Nova Zagora
	SLV20	Сливен	27	212	3105	-	45	978	Sliven
	SLV24	Твърдица	7	32	360	-	5	83	Tvarditsa
BG344	SZR	Стара Загора	107	719	8919	-	60	1144	Stara Zagora
	SZR04	Братя Даскалови	8	20	152	-	..	12	Bratya Daskalovi
	SZR37	Гурково	3	8	93	-	..	42	Gurkovo
	SZR07	Гълъбово	4	25	327	-	3	57	Galabovo
	SZR12	Казанлък	30	193	2176	-	4	82	Kazanlak
	SZR22	Мъглиж	7	26	263	-	..	34	Maglzh
	SZR38	Николаево	4	16	209	-	-	-	Nikolaevo
	SZR23	Опан	3	6	56	-	-	-	Opan
	SZR24	Павел баня	10	38	476	-	..	23	Pavel Banya
	SZR27	Раднево	8	64	639	-	..	23	Radnevo
	SZR31	Стара Загора	27	288	4144	-	35	653	Stara Zagora
	SZR36	Чирпан	3	35	384	-	11	218	Chirpan
BG343	JAM	Ямбол	32	267	3248	-	24	466	Yambol
	JAM03	Болярово	1	10	97	-	-	-	Bolyarovo

1. Детски градини по вид, детски учители и деца през 2010/2011 г. по статистически зони, статистически райони и по области и общини

Kindergartens by type, kindergarten teachers and children by statistical zone, statistical region and by district and municipality in 2010/2011

(Продължение)
(Continued)

(Брой)
(Number)

NUTS	EKATTE	Статистически зони Статистически райони Области Общини	Общо Total			В т.ч.: постоянни детски градини of which: Permanent kindergartens			Statistical zones, statistical regions, districts and municipalities
			детски градини ¹ Kindergartens ¹	детски учители Kindergarten teachers	деца Children enrolled	общо Total			
						детски градини Kindergartens	детски учители Kindergarten teachers	деца Children enrolled	
	AM07	Елхово	2	38	430	2	38	430	Elhovo
	JAM22	Стралджа	2	33	439	2	33	439	Straldzha
	JAM25	Тунджа	18	47	497	18	47	497	Tundzha
	JAM26	Ямбол	9	163	2251	9	163	2251	Yambol
BG4	BG4	Югозападна и Южна централна България	886	8722	106735	886	8722	106735	South-West and South Central Bulgaria
BG41	BG41	Югозападен	435	5072	62972	435	5072	62972	South-West
BG413	BLG	Благоевград	68	934	10939	68	934	10939	Blagoevgrad
	BLG01	Банско	1	35	458	1	35	458	Bansko
	BLG02	Белица	1	18	245	1	18	245	Belitsa
	BLG03	Благоевград	13	222	2565	13	222	2565	Blagoevgrad
	BLG11	Гоце Делчев	10	110	1293	10	110	1293	Gotse Delchev
	BLG13	Гърмен	6	43	540	6	43	540	Garmen
	BLG28	Кресна	1	16	185	1	16	185	Kresna
	BLG33	Петрич	10	151	1769	10	151	1769	Petrich
	BLG37	Разлог	1	58	674	1	58	674	Razlog
	BLG40	Сандански	8	102	1297	8	102	1297	Sandanski
	BLG42	Сатовча	8	64	610	8	64	610	Satovcha
	BLG44	Симитли	4	42	481	4	42	481	Simitli
	BLG49	Струмяни	1	12	131	1	12	131	Strumyani
	BLG52	Хаджидимово	3	38	423	3	38	423	Hadzhidimovo
	BLG53	Якоруда	1	23	268	1	23	268	Yakoruda
BG415	KNL	Кюстендил	31	302	3789	31	302	3789	Kyustendil
	KNL04	Бобов дол	2	16	215	2	16	215	Bobovdol
	KNL05	Бобошево	1	4	48	1	4	48	Boboshevo
	KNL48	Дупница	12	100	1372	12	100	1372	Dupnitsa
	KNL27	Кочериново	4	12	118	4	12	118	Kocherinovo
	KNL29	Кюстендил	9	146	1734	9	146	1734	Kyustendil
	KNL31	Невестино	1	4	38	1	4	38	Nevestino
	KNL38	Рила	1	6	73	1	6	73	Rila
	KNL41	Сапарева баня	1	14	191	1	14	191	Sapareva Banya
	KNL50	Трекляно	-	-	-	-	-	-	Treklyano
BG414	PER	Перник	24	294	3510	24	294	3510	Pernik
	PER08	Брезник	2	10	125	2	10	125	Breznik
	PER19	Земен	1	..	29	1	..	29	Zemen
	PER22	Ковачевци	1	..	13	1	..	13	Kovachevtsi
	PER32	Перник	16	230	2750	16	230	2750	Pernik
	PER36	Радомир	3	43	510	3	43	510	Radomir
	PER51	Трън	1	7	83	1	7	83	Tran
BG412	SFO	София	74	587	7314	74	587	7314	Sofia
	SFO54	Антон	1	6	62	1	6	62	Anton
	SFO06	Божурище	2	27	328	2	27	328	Bozhurishte
	SFO07	Ботевград	11	85	1023	11	85	1023	Botevgrad



1. Детски градини по вид, детски учители и деца през 2010/2011 г. по статистически зони, статистически райони и по области и общини

Kindergartens by type, kindergarten teachers and children by statistical zone, statistical region and by district and municipality in 2010/2011

(Продължение)
(Continued)

(Брой)
(Number)

NUTS	EKATTE	Статистически зони Статистически райони Области Общини	В т.ч.: постоянни детски градини of which: Permanent kindergartens						Statistical zones, statistical regions, districts and municipalities
			целодневни All-day			полудневни Half-day			
			детски градини Kindergartens	детски учители Kindergarten teachers	деца Children enrolled	детски градини Kindergartens	детски учители Kindergarten teachers	деца Children enrolled	
	JAM07	Елхово	2	34	348	-	4	82	Elhovo
	JAM22	Стралджа	2	29	368	-	4	71	Straldzha
	JAM25	Тунджа	18	44	445	-	3	52	Tundzha
	JAM26	Ямбол	9	150	1990	-	13	261	Yambol
BG4	BG4	Югозападна и Южна централна България	881	8208	98258	5	514	8477	South-West and South Central Bulgaria
BG41	BG41	Югозападен	432	4772	58355	3	300	4617	South-West
BG413	BLG	Благоевград	68	888	10313	-	46	626	Blagoevgrad
	BLG01	Банско	1	27	368	-	8	90	Bansko
	BLG02	Белица	1	12	132	-	6	113	Belitsa
	BLG03	Благоевград	13	220	2548	-	..	17	Blagoevgrad
	BLG11	Гоце Делчев	10	103	1182	-	7	111	Gotse Delchev
	BLG13	Гърмен	6	40	498	-	3	42	Garmen
	BLG28	Кресна	1	12	147	-	4	38	Kresna
	BLG33	Петрич	10	139	1608	-	12	161	Petrich
	BLG37	Разлог	1	57	660	-	..	14	Razlog
	BLG40	Сандански	8	99	1257	-	3	40	Sandanski
	BLG42	Сатовча	8	64	610	-	-	-	Satovcha
	BLG44	Симитли	4	42	481	-	-	-	Simitli
	BLG49	Струмяни	1	12	131	-	-	-	Strumyani
	BLG52	Хаджидимово	3	38	423	-	-	-	Hadzhidimovo
	BLG53	Якоруда	1	23	268	-	-	-	Yakoruda
BG415	KNL	Кюстендил	31	284	3467	-	18	322	Kyustendil
	KNL04	Бобов дол	2	16	215	-	-	-	Bobovdol
	KNL05	Бобосево	1	4	48	-	-	-	Boboshevo
	KNL48	Дупница	12	89	1185	-	11	187	Dupnitsa
	KNL27	Кочериново	4	12	118	-	-	-	Kocherinovo
	KNL29	Кюстендил	9	139	1599	-	7	135	Kyustendil
	KNL31	Невестино	1	4	38	-	-	-	Nevestino
	KNL38	Рила	1	6	73	-	-	-	Rila
	KNL41	Сапарева баня	1	14	191	-	-	-	Sapareva Banya
	KNL50	Трекляно	-	-	-	-	-	-	Treklyano
BG414	PER	Перник	24	272	3157	-	22	353	Pernik
	PER08	Брезник	2	10	125	-	-	-	Breznik
	PER19	Земен	1	..	29	-	-	-	Zemen
	PER22	Ковачевци	1	..	13	-	-	-	Kovachevtsi
	PER32	Перник	16	210	2424	-	20	326	Pernik
	PER36	Радомир	3	42	495	-	..	15	Radomir
	PER51	Трън	1	6	71	-	..	12	Tran
BG412	SFO	София	73	552	6771	1	35	543	Sofia
	SFO54	Антон	1	6	62	-	-	-	Anton
	SFO06	Божурище	2	27	328	-	-	-	Bozhurishte
	SFO07	Ботевград	11	84	1003	-	..	20	Botevgrad

1. Детски градини по вид, детски учители и деца през 2010/2011 г. по статистически зони, статистически райони и по области и общини

Kindergartens by type, kindergarten teachers and children by statistical zone, statistical region and by district and municipality in 2010/2011

(Продължение)
(Continued)

(Брой)
(Number)

NUTS	EKATTE	Статистически зони Статистически райони Области Общини	Общо Total			В т.ч.: постоянни детски градини of which: Permanent kindergartens			Statistical zones, statistical regions, districts and municipalities
			детски градини ¹ Kindergartens ¹	детски учители Kindergarten teachers	деца Children enrolled	общо Total			
						детски градини Kindergartens	детски учители Kindergarten teachers	деца Children enrolled	
	SF009	Годеч	1	10	119	1	10	119	Godech
	SF010	Горна Малина	1	12	179	1	12	179	Gorna Malina
	SF059	Долна баня	1	11	156	1	11	156	Dolna Banya
	SF016	Драгоман	1	10	111	1	10	111	Dragoman
	SF017	Елин Пелин	11	57	758	11	57	758	Elin Pelin
	SF018	Етрополе	3	35	384	3	35	384	Etropole
	SF047	Златица	2	17	202	2	17	202	Zlatitsa
	SF020	Ихтиман	4	41	559	4	41	559	Ihtiman
	SF024	Копривщица	1	8	83	1	8	83	Koprivshtitsa
	SF025	Костенец	3	30	391	3	30	391	Kostenets
	SF026	Костинброд	5	38	489	5	38	489	Kostinbrod
	SF056	Мирково	1	6	58	1	6	58	Mirkovo
	SF055	Пирдоп	2	26	277	2	26	277	Pirdop
	SF034	Правец	4	23	259	4	23	259	Pravets
	SF039	Самоков	5	82	1042	5	82	1042	Samokov
	SF043	Своге	11	37	462	11	37	462	Svoege
	SF045	Сливница	2	17	242	2	17	242	Slivnitsa
	SF057	Чавдар	1	3	37	1	3	37	Chavdar
	SF058	Челопеч	1	6	93	1	6	93	Chelopech
BG411	SOF	София (столица)	238	2955	37420	238	2955	37420	Sofia cap.
	SOF46	Столична	238	2955	37420	238	2955	37420	Stolichna
BG42	BG42	Южен централен	451	3650	43763	451	3650	43763	South Central
BG425	KRZ	Кърджали	64	434	4993	64	434	4993	Kardzhali
	KRZ02	Ардино	3	32	322	3	32	322	Ardino
	KRZ08	Джебел	7	28	310	7	28	310	Dzhebel
	KRZ14	Кирково	15	63	671	15	63	671	Kirkovo
	KRZ15	Крумовград	6	41	520	6	41	520	Krumovgrad
	KRZ16	Кърджали	24	193	2334	24	193	2334	Kardzhali
	KRZ21	Момчилград	7	50	530	7	50	530	Momchilgrad
	KRZ35	Черноочене	2	27	306	2	27	306	Chernoochene
BG423	PAZ	Пазарджик	84	625	7918	84	625	7918	Pazardzhik
	PAZ03	Батак	3	19	196	3	19	196	Batak
	PAZ04	Белово	4	17	209	4	17	209	Belovo
	PAZ06	Брацигово	6	26	272	6	26	272	Bratsigovo
	PAZ08	Велинград	9	103	1318	9	103	1318	Velingrad
	PAZ14	Лесичово	2	10	118	2	10	118	Lesichovo
	PAZ19	Пазарджик	28	238	3303	28	238	3303	Pazardzhik
	PAZ20	Панагюрище	8	66	733	8	66	733	Panagyurishte
	PAZ21	Пещера	7	45	560	7	45	560	Peshtera
	PAZ24	Ракитово	4	41	497	4	41	497	Rakitovo
	PAZ29	Септември	12	53	611	12	53	611	Septemvri
	PAZ32	Стрелча	1	7	101	1	7	101	Strelcha
BG421	PDV	Пловдив	181	1655	20458	181	1655	20458	Plovdiv
	PDV01	Асеновград	11	147	2016	11	147	2016	Asenovgrad



1. Детски градини по вид, детски учители и деца през 2010/2011 г. по статистически зони, статистически райони и по области и общини

Kindergartens by type, kindergarten teachers and children by statistical zone, statistical region and by district and municipality in 2010/2011

(Продължение)
(Continued)

(Брой)
(Number)

NUTS	EKATTE	Статистически зони Статистически райони Области Общини	В т.ч.: постоянни детски градини of which: Permanent kindergartens						Statistical zones, statistical regions, districts and municipalities
			целодневни All-day			полудневни Half-day			
			детски градини Kindergartens	детски учители Kindergarten teachers	деца Children enrolled	детски градини Kindergartens	детски учители Kindergarten teachers	деца Children enrolled	
	SF009	Годеч	1	8	103	-	..	16	Godech
	SF010	Горна Малина	1	12	179	-	-	-	Gorna Malina
	SF059	Долна баня	1	10	131	-	..	25	Dolna Banyan
	SF016	Драгоман	1	10	111	-	-	-	Dragoman
	SF017	Елин Пелин	11	57	758	-	-	-	Elin Pelin
	SF018	Етрополе	3	34	368	-	..	16	Etopole
	SF047	Златица	2	16	187	-	..	15	Zlatitsa
	SF020	Ихтиман	4	31	372	-	10	187	Ihtiman
	SF024	Копривщица	1	8	83	-	-	-	Koprivshitsa
	SF025	Костенец	3	29	379	-	..	12	Kostenets
	SF026	Костинброд	4	34	460	1	4	29	Kostinbrod
	SF056	Мирково	1	6	58	-	-	-	Mirkovo
	SF055	Пирдоп	2	25	260	-	..	17	Pirdop
	SF034	Правец	4	23	259	-	-	-	Pravets
	SF039	Самоков	5	75	931	-	7	111	Samokov
	SF043	Своге	11	35	423	-	..	39	Svoge
	SF045	Сливница	2	14	195	-	3	47	Slivnitsa
	SF057	Чавдар	1	..	28	-	..	9	Chavdar
	SF058	Челопеч	1	6	93	-	-	-	Chelopech
BG411	SOF	София (столица)	236	2776	34647	2	179	2773	Sofia cap.
	SOF46	Столична	236	2776	34647	2	179	2773	Stolichna
BG42	BG42	Южен централен	449	3436	39903	2	214	3860	South Central
BG425	KRZ	Кърджали	64	402	4537	-	32	456	Kardzhali
	KRZ02	Ардино	3	30	301	-	..	21	Ardino
	KRZ08	Джебел	7	26	294	-	..	16	Dzhebel
	KRZ14	Кирково	15	62	661	-	..	10	Kirkovo
	KRZ15	Крумовград	6	33	377	-	8	143	Krumovgrad
	KRZ16	Кърджали	24	180	2130	-	13	204	Kardzhali
	KRZ21	Момчилград	7	49	519	-	..	11	Momchilgrad
	KRZ35	Черноочене	2	22	255	-	5	51	Chernoochene
BG423	PAZ	Пазарджик	84	561	6790	-	64	1128	Pazardzhik
	PAZ03	Батак	3	19	196	-	-	-	Batak
	PAZ04	Белово	4	16	190	-	..	19	Belovo
	PAZ06	Брацигово	6	24	258	-	..	14	Bratsigovo
	PAZ08	Велинград	9	88	1083	-	15	235	Velingrad
	PAZ14	Лесичово	2	7	78	-	3	40	Lesichovo
	PAZ19	Пазарджик	28	209	2714	-	29	589	Pazardzhik
	PAZ20	Панагюрище	8	62	689	-	4	44	Panagyurishte
	PAZ21	Пещера	7	42	502	-	3	58	Peshtera
	PAZ24	Ракитово	4	39	466	-	..	31	Rakitovo
	PAZ29	Септември	12	49	537	-	4	74	Septemvri
	PAZ32	Стрелча	1	6	77	-	..	24	Strelcha
BG421	PDV	Пловдив	179	1573	18836	2	82	1622	Plovdiv
	PDV01	Асеновград	11	132	1737	-	15	279	Asenovgrad

1. Детски градини по вид, детски учители и деца през 2010/2011 г. по статистически зони, статистически райони и по области и общини

Kindergartens by type, kindergarten teachers and children by statistical zone, statistical region and by district and municipality in 2010/2011

(Продължение и край)
(Continued and end)

(Брой)
(Number)

NUTS	EKATTE	Статистически зони Статистически райони Области Общини	Общо Total			В т.ч.: постоянни детски градини of which: Permanent kindergartens			Statistical zones, statistical regions, districts and municipalities
			детски градини ¹ Kindergartens ¹	детски учители Kindergarten teachers	деца Children enrolled	общо Total			
						детски градини Kindergartens	детски учители Kindergarten teachers	деца Children enrolled	
	PDV07	Брезово	3	13	139	3	13	139	Brezovo
	PDV12	Калояново	8	29	276	8	29	276	Kaloyanovo
	PDV13	Карлово	14	109	1334	14	109	1334	Karlovo
	PDV39	Кричим	1	24	276	1	24	276	Krichim
	PDV42	Куклен	1	14	175	1	14	175	Kuklen
	PDV15	Лъки	1	6	56	1	6	56	Laki
	PDV17	Марица	15	84	1049	15	84	1049	Maritsa
	PDV40	Перущица	2	17	190	2	17	190	Perushtitsa
	PDV22	Пловдив	65	823	10662	65	823	10662	Plovdiv
	PDV23	Първомай	11	59	694	11	59	694	Parvomay
	PDV25	Раковски	7	67	753	7	67	753	Rakovski
	PDV26	Родопи	13	84	863	13	84	863	Rodopi
	PDV28	Садово	9	46	496	9	46	496	Sadovo
	PDV43	Сопот	3	32	335	3	32	335	Sopot
	PDV41	Стамболийски	8	55	575	8	55	575	Stamboliyski
	PDV33	Съединение	3	20	262	3	20	262	Saedinenie
	PDV37	Хисаря	6	26	307	6	26	307	Hisarya
BG424	SML	Смолян	56	326	3493	56	326	3493	Smolyan
	SML02	Баните	4	13	118	4	13	118	Banite
	SML05	Борино	3	12	114	3	12	114	Borino
	SML09	Девин	5	28	342	5	28	342	Devin
	SML10	Доспат	7	28	288	7	28	288	Dospat
	SML11	Златоград	5	28	325	5	28	325	Zlatograd
	SML16	Мадан	5	27	281	5	27	281	Madan
	SML18	Неделино	3	22	211	3	22	211	Nedelino
	SML27	Рудозем	7	30	321	7	30	321	Rudozem
	SML31	Смолян	14	116	1277	14	116	1277	Smolyan
	SML38	Чепеларе	3	22	216	3	22	216	Chepelare
BG422	HKV	Хасково	66	610	6901	66	610	6901	Haskovo
	HKV09	Димитровград	9	123	1295	9	123	1295	Dimitrovgrad
	HKV11	Ивайловград	2	19	173	2	19	173	Ivaylovgrad
	HKV17	Любимец	1	25	310	1	25	310	Lyubimets
	HKV18	Маджарово	1	..	26	1	..	26	Madzharovo
	HKV19	Минерални бани	4	19	179	4	19	179	Mineralni Bani
	HKV28	Свиленград	5	58	595	5	58	595	Svilengrad
	HKV29	Симеоновград	2	15	207	2	15	207	Simeonovgrad
	HKV30	Стамболово	1	26	188	1	26	188	Stambolovo
	HKV32	Тополовград	6	21	233	6	21	233	Topolovgrad
	HKV33	Харманли	3	57	692	3	57	692	Harmanli
	HKV34	Хасково	32	245	3003	32	245	3003	Haskovo



1. Детски градини по вид, детски учители и деца през 2010/2011 г. по статистически зони, статистически райони и по области и общини

Kindergartens by type, kindergarten teachers and children by statistical zone, statistical region and by district and municipality in 2010/2011

(Продължение и край)
(Continued and end)

(Брой)
(Number)

NUTS	EKATTE	Статистически зони Статистически райони Области Общини	В т.ч.: постоянни детски градини of which: Permanent kindergartens						Statistical zones, statistical regions, districts and municipalities
			целодневни All-day			полудневни Half-day			
			детски градини Kindergartens	детски учители Kindergarten teachers	деца Children enrolled	детски градини Kindergartens	детски учители Kindergarten teachers	деца Children enrolled	
	PDV07	Брезово	3	13	139	-	-	-	Brezovo
	PDV12	Калояново	8	29	276	-	-	-	Kaloyanovo
	PDV13	Карлово	14	98	1117	-	11	217	Karlovo
	PDV39	Кричим	1	19	176	-	5	100	Krichim
	PDV42	Куклен	1	13	152	-	..	23	Kuklen
	PDV15	Лъки	1	6	56	-	-	-	Laki
	PDV17	Марица	15	81	984	-	3	65	Maritsa
	PDV40	Перущица	2	17	190	-	-	-	Perushitsa
	PDV22	Пловдив	63	790	9999	2	33	663	Plovdiv
	PDV23	Първомай	11	56	634	-	3	60	Parvomay
	PDV25	Раковски	7	62	668	-	5	85	Rakovski
	PDV26	Родопи	13	84	863	-	-	-	Rodopi
	PDV28	Садово	9	46	496	-	-	-	Sadovo
	PDV43	Сопот	3	32	335	-	-	-	Sopot
	PDV41	Стамболийски	8	54	551	-	..	24	Stamboliyski
	PDV33	Съединение	3	17	199	-	3	63	Saedinenie
	PDV37	Хисаря	6	24	264	-	..	43	Hisarya
BG424	SML	Смолян	56	317	3404	-	9	89	Smolyan
	SML02	Баните	4	13	118	-	-	-	Banite
	SML05	Борино	3	12	114	-	-	-	Borino
	SML09	Девин	5	26	306	-	..	36	Devin
	SML10	Доспат	7	27	276	-	..	12	Dospat
	SML11	Златоград	5	27	321	-	..	4	Zlatograd
	SML16	Мадан	5	27	281	-	-	-	Madan
	SML18	Неделино	3	22	211	-	-	-	Nedelino
	SML27	Рудозем	7	29	310	-	..	11	Rudozem
	SML31	Смолян	14	112	1251	-	4	26	Smolyan
	SML38	Чепеларе	3	22	216	-	-	-	Chepelare
BG422	HKV	Хасково	66	583	6336	-	27	565	Haskovo
	HKV09	Димитровград	9	121	1236	-	..	59	Dimitrovgrad
	HKV11	Ивайловград	2	19	173	-	-	-	Ivaylovgrad
	HKV17	Любимец	1	23	272	-	..	38	Lyubimets
	HKV18	Маджарово	1	..	26	-	-	-	Madzharovo
	HKV19	Минерални бани	4	18	154	-	..	25	Mineralni Bani
	HKV28	Свиленград	5	55	552	-	3	43	Svilengrad
	HKV29	Симеоновград	2	14	182	-	..	25	Simeonovgrad
	HKV30	Стамболово	1	26	188	-	-	-	Stambolovo
	HKV32	Тополовград	6	20	212	-	..	21	Topolovgrad
	HKV33	Харманли	3	50	544	-	7	148	Harmanli
	HKV34	Хасково	32	235	2797	-	10	206	Haskovo

¹Без самостоятелните полудневни детски градини.

¹Excl. dependent half-day kindergartens.

2. Детски градини в селата, детски учители и деца през 2010/2011 г. по статистически зони, статистически райони и по области и общини

Kindergartens in villages, kindergarten teachers and children by statistical zone, statistical region and by district and municipality in 2010/2011

(Брой)
(Number)

NUTS	EKATTE	Статистически зони Статистически райони Области Общини	Общо Total			В т.ч.: постоянни детски градини of which: Permanent kindergartens			Statistical zones, statistical regions, districts and municipalities
			детски градини ¹ Kindergartens ¹	детски учители Kindergarten teachers	деца Children enrolled	общо Total			
						детски градини Kindergartens	детски учители Kindergarten teachers	деца Children enrolled	
BG	BG	Общо за страната	988	4650	51104	988	4650	51104	Total
BG3	BG3	Северна и Югоизточна България	677	2894	31655	677	2894	31655	North and South-East Bulgaria
BG31	BG31	Северозападен	158	706	7772	158	706	7772	North-West
BG311	VID	Видин	29	76	742	29	76	742	Vidin
	VID01	Белоградчик	-	..	12	-	..	12	Belogradchik
	VID03	Бойница	2	4	34	2	4	34	Boynitsa
	VID06	Брегово	5	10	101	5	10	101	Bregovo
	VID09	Видин	7	18	162	7	18	162	Vidin
	VID15	Грамада	-	-	-	-	-	-	Gramada
	VID16	Димово	2	8	111	2	8	111	Dimovo
	VID22	Кула	-	..	8	-	..	8	Kula
	VID25	Макреш	2	4	34	2	4	34	Makresh
	VID30	Ново село	4	10	69	4	10	69	Novo Selo
	VID33	Ружинци	5	15	145	5	15	145	Ruzhintsi
	VID37	Чупрене	2	4	66	2	4	66	Chuprene
BG313	VRC	Враца	22	209	2303	22	209	2303	Vratsa
	VRC05	Борован	4	20	227	4	20	227	Borovan
	VRC08	Бяла Слатина	2	44	529	2	44	529	Byala Slatina
	VRC10	Враца	-	34	399	-	34	399	Vratsa
	VRC20	Козлодуй	4	26	316	4	26	316	Kozloduy
	VRC21	Криводол	5	10	109	5	10	109	Krivodol
	VRC27	Мездра	1	29	250	1	29	250	Mezdra
	VRC28	Мизия	3	14	149	3	14	149	Mizia
	VRC31	Оряхово	2	10	132	2	10	132	Oryahovo
	VRC32	Роман	-	12	96	-	12	96	Roman
	VRC35	Хайредин	1	10	96	1	10	96	Hayredin
BG315	LOV	Ловеч	28	124	1406	28	124	1406	Lovech
	LOV02	Априлци	-	-	-	-	-	-	Apriltsi
	LOV17	Летница	2	4	29	2	4	29	Letnitsa
	LOV18	Ловеч	5	24	275	5	24	275	Lovech
	LOV19	Луковит	3	20	218	3	20	218	Lukovit
	LOV33	Тетевен	8	31	362	8	31	362	Teteven
	LOV34	Троян	4	25	282	4	25	282	Troyan
	LOV36	Угърчин	3	9	121	3	9	121	Ugarchin
	LOV38	Ябланица	3	11	119	3	11	119	Yablanitsa
BG312	MON	Монтана	23	108	1288	23	108	1288	Montana
	MON02	Берковица	3	11	114	3	11	114	Berkovitsa
	MON04	Бойчиновци	5	18	238	5	18	238	Boychinovtsi
	MON07	Брусарци	2	12	108	2	12	108	Brusartsi
	MON11	Вълчедръм	5	18	187	5	18	187	Valchedram
	MON12	Вършец	1	..	18	1	..	18	Varshets
	MON14	Георги Дамяново	1	..	27	1	..	27	Georgi Damyanovo
	MON24	Лом	2	8	116	2	8	116	Lom



2. Детски градини в селата, детски учители и деца през 2010/2011 г. по статистически зони, статистически райони и по области и общини

Kindergartens in villages, kindergarten teachers and children by statistical zone, statistical region and by district and municipality in 2010/2011

(Продължение)
(Continued)

(Брой)
(Number)

NUTS	EKATTE	Статистически зони Статистически райони Области Общини	В т.ч.: постоянни детски градини of which: Permanent kindergartens						Statistical zones, statistical regions, districts and municipalities
			целодневни All-day			полудневни Half-day			
			детски градини Kindergartens	детски учители Kindergarten teachers	деца Children enrolled	детски градини Kindergartens	детски учители Kindergarten teachers	деца Children enrolled	
BG	BG	Общо за страната	986	4301	45439	2	349	5665	Total
BG3	BG3	Северна и Югоизточна България	675	2684	28059	2	210	3596	North and South- East Bulgaria
BG31	BG31	Северозападен	156	673	7285	2	33	487	North-West
BG311	VID	Видин	29	69	679	-	7	63	Vidin
	VID01	Белоградчик	-	..	12	-	-	-	Belogradchik
	VID03	Бойница	2	4	34	-	-	-	Boynitsa
	VID06	Брегово	5	10	101	-	-	-	Bregovo
	VID09	Видин	7	14	133	-	4	29	Vidin
	VID15	Грамада	-	-	-	-	-	-	Gramada
	VID16	Димово	2	8	111	-	-	-	Dimovo
	VID22	Кула	-	-	-	-	..	8	Kula
	VID25	Макреш	2	4	34	-	-	-	Makresh
	VID30	Ново село	4	10	69	-	-	-	Novo Selo
	VID33	Ружинци	5	13	119	-	..	26	Ruzhintsi
	VID37	Чупрене	2	4	66	-	-	-	Chuprene
BG313	VRC	Враца	22	209	2303	-	-	-	Vratsa
	VRC05	Борован	4	20	227	-	-	-	Borovan
	VRC08	Бяла Слатина	2	44	529	-	-	-	Byala Slatina
	VRC10	Враца	-	34	399	-	-	-	Vratsa
	VRC20	Козлодуй	4	26	316	-	-	-	Kozloduy
	VRC21	Криводол	5	10	109	-	-	-	Krivodol
	VRC27	Мездра	1	29	250	-	-	-	Mezdra
	VRC28	Мизия	3	14	149	-	-	-	Mizia
	VRC31	Оряхово	2	10	132	-	-	-	Oryahovo
	VRC32	Роман	-	12	96	-	-	-	Roman
	VRC35	Хайредин	1	10	96	-	-	-	Hayredin
BG315	LOV	Ловеч	28	119	1313	-	5	93	Lovech
	LOV02	Априлци	-	-	-	-	-	-	Apriltsi
	LOV17	Летница	2	4	29	-	-	-	Letnitsa
	LOV18	Ловеч	5	23	255	-	..	20	Lovech
	LOV19	Луковит	3	20	218	-	-	-	Lukovit
	LOV33	Тетевен	8	30	345	-	..	17	Teteven
	LOV34	Троян	4	25	282	-	-	-	Troyan
	LOV36	Угърчин	3	8	100	-	..	21	Ugarchin
	LOV38	Ябланица	3	9	84	-	..	35	Yablanitsa
BG312	MON	Монтана	23	99	1161	-	9	127	Montana
	MON02	Берковица	3	10	102	-	..	12	Berkovitsa
	MON04	Бойчиновци	5	16	210	-	..	28	Boychinovtsi
	MON07	Брусарци	2	12	108	-	-	-	Brusartsi
	MON11	Вълчедръм	5	18	187	-	-	-	Valchedram
	MON12	Вършец	1	..	18	-	-	-	Varshets
	MON14	Георги Дамяново	1	..	27	-	-	-	Georgi Damyanovo
	MON24	Лом	2	5	68	-	3	48	Lom

2. Детски градини в селата, детски учители и деца през 2010/2011 г. по статистически зони, статистически райони и по области и общини

Kindergartens in villages, kindergarten teachers and children by statistical zone, statistical region and by district and municipality in 2010/2011

(Продължение)
(Continued)

(Брой)
(Number)

NUTS	EKATTE	Статистически зони Статистически райони Области Общини	Общо Total			В т.ч.: постоянни детски градини of which: Permanent kindergartens			Statistical zones, statistical regions, districts and municipalities
			детски градини ¹ Kindergartens ¹	детски учители Kindergarten teachers	деца Children enrolled	общо Total			
						детски градини Kindergartens	детски учители Kindergarten teachers	деца Children enrolled	
	MON26	Медковец	3	13	122	3	13	122	Medkovets
	MON29	Монтана	-	15	211	-	15	211	Montana
	MON36	Чипровци	-	-	-	-	-	-	Chiprovtsi
	MON38	Якимово	1	9	147	1	9	147	Yakimovo
BG314	PVN	Плевен	56	189	2033	56	189	2033	Pleven
	PVN03	Белене	1	..	18	1	..	18	Belene
	PVN08	Гулянци	7	16	158	7	16	158	Gulyantsi
	PVN10	Долна Митрополия	11	28	282	11	28	282	Dolna Mitropolia
	PVN11	Долни Дъбник	6	18	205	6	18	205	Dolni Dabnik
	PVN23	Искър	1	8	90	1	8	90	Iskar
	PVN39	Кнежа	2	13	154	2	13	154	Knezha
	PVN16	Левски	2	21	249	2	21	249	Levski
	PVN21	Никопол	6	16	135	6	16	135	Nikopol
	PVN24	Плевен	10	34	394	10	34	394	Pleven
	PVN27	Пордим	5	12	107	5	12	107	Pordim
	PVN37	Червен бряг	5	21	241	5	21	241	Cherven Bryag
BG32	BG32	Северен централен	150	708	7175	150	708	7175	North Central
BG321	VTR	Велико Търново	49	190	1854	49	190	1854	Veliko Tarnovo
	VTR04	Велико Търново	9	23	180	9	23	180	Veliko Tarnovo
	VTR06	Горна Оряховица	4	34	345	4	34	345	Gorna Oryahovitsa
	VTR13	Елена	4	12	116	4	12	116	Elena
	VTR14	Златарица	3	6	65	3	6	65	Zlataritsa
	VTR20	Лясковец	4	11	117	4	11	117	Lyaskovets
	VTR22	Павликени	9	21	228	9	21	228	Pavlikeni
	VTR26	Полски Тръмбеш	2	21	225	2	21	225	Polski Trambesh
	VTR28	Свищов	2	27	245	2	27	245	Svishtov
	VTR31	Стражица	12	35	333	12	35	333	Strazhitsa
	VTR32	Сухиндол	-	-	-	-	-	-	Suhindol
BG322	GAB	Габрово	10	25	264	10	25	264	Gabrovo
	GAB05	Габрово	-	-	-	-	-	-	Gabrovo
	GAB12	Дряново	1	..	21	1	..	21	Dryanovo
	GAB29	Севлиево	9	23	243	9	23	243	Sevlievo
	GAB35	Трявна	-	-	-	-	-	-	Tryavna
BG324	RAZ	Разград	68	224	2088	68	224	2088	Razgrad
	RAZ11	Завет	5	21	225	5	21	225	Zavet
	RAZ14	Исперих	17	48	413	17	48	413	Isperih
	RAZ16	Кубрат	14	44	399	14	44	399	Kubrat
	RAZ17	Лозница	8	22	196	8	22	196	Loznitsa
	RAZ26	Разград	16	59	571	16	59	571	Razgrad
	RAZ29	Самуил	7	22	204	7	22	204	Samuil
	RAZ36	Цар Калоян	1	8	80	1	8	80	Tsar Kaloyan
BG323	RSE	Русе	9	103	1116	9	103	1116	Ruse
	RSE03	Борово	-	4	48	-	4	48	Borovo
	RSE04	Бяла	2	9	108	2	9	108	Byala



2. Детски градини в селата, детски учители и деца през 2010/2011 г. по статистически зони, статистически райони и по области и общини

Kindergartens in villages, kindergarten teachers and children by statistical zone, statistical region and by district and municipality in 2010/2011

(Продължение)
(Continued)

(Брой)
(Number)

NUTS	EKATTE	Статистически зони Статистически райони Области Общини	В т.ч.: постоянни детски градини of which: Permanent kindergartens						Statistical zones, statistical regions, districts and municipalities
			целодневни All-day			полудневни Half-day			
			детски градини Kindergartens	детски учители Kindergarten teachers	деца Children enrolled	детски градини Kindergartens	детски учители Kindergarten teachers	деца Children enrolled	
	MON26	Медковец	3	11	92	-	..	30	Medkovets
	MON29	Монтана	-	15	211	-	-	-	Montana
	MON36	Чипровци	-	-	-	-	-	-	Chiprovtsi
	MON38	Якимово	1	8	138	-	..	9	Yakimovo
BG314	PVN	Плевен	54	177	1829	2	12	204	Pleven
	PVN03	Белене	1	..	18	-	-	-	Belene
	PVN08	Гулянци	7	16	158	-	-	-	Gulyantsi
	PVN10	Долна Митрополия	11	28	282	-	-	-	Dolna Mitropolia
	PVN11	Долни Дъбник	6	16	160	-	..	45	Dolni Dabnik
	PVN23	Искър	1	7	78	-	..	12	Iskar
	PVN39	Кнежа	2	13	154	-	-	-	Knezha
	PVN16	Левски	2	20	229	-	..	20	Levski
	PVN21	Никопол	6	16	135	-	-	-	Nikopol
	PVN24	Плевен	10	29	302	-	5	92	Pleven
	PVN27	Пордим	5	12	107	-	-	-	Pordim
	PVN37	Червен бряг	3	18	206	2	3	35	Cherven Bryag
BG32	BG32	Северен централен	150	685	6805	-	23	370	North Central
BG321	VTR	Велико Търново	49	182	1735	-	8	119	Veliko Tarnovo
	VTR04	Велико Търново	9	22	170	-	..	10	Veliko Tarnovo
	VTR06	Горна Оряховица	4	32	316	-	..	29	Gorna Oryahovitsa
	VTR13	Елена	4	10	86	-	..	30	Elena
	VTR14	Златарица	3	6	65	-	-	-	Zlataritsa
	VTR20	Лясковец	4	11	117	-	-	-	Lyaskovets
	VTR22	Павликени	9	20	208	-	..	20	Pavlikeni
	VTR26	Полски Тръмбеш	2	20	207	-	..	18	Polski Trambesh
	VTR28	Свищов	2	27	245	-	-	-	Svishtov
	VTR31	Стражица	12	34	321	-	..	12	Strazhitsa
	VTR32	Сухиндол	-	-	-	-	-	-	Suhindol
BG322	GAB	Габрово	10	22	224	-	3	40	Gabrovo
	GAB05	Габрово	-	-	-	-	-	-	Gabrovo
	GAB12	Дряново	1	..	21	-	-	-	Dryanovo
	GAB29	Севлиево	9	20	203	-	3	40	Sevlievo
	GAB35	Трявна	-	-	-	-	-	-	Tryavna
BG324	RAZ	Разград	68	221	2022	-	3	66	Razgrad
	RAZ11	Завет	5	20	208	-	..	17	Zavet
	RAZ14	Исперих	17	48	413	-	-	-	Ispernih
	RAZ16	Кубрат	14	44	399	-	-	-	Kubrat
	RAZ17	Лозница	8	22	196	-	-	-	Loznitsa
	RAZ26	Разград	16	57	522	-	..	49	Razgrad
	RAZ29	Самуил	7	22	204	-	-	-	Samuil
	RAZ36	Цар Калоян	1	8	80	-	-	-	Tsar Kaloyan
BG323	RSE	Русе	9	102	1097	-	..	19	Ruse
	RSE03	Борово	-	4	48	-	-	-	Borovo
	RSE04	Бяла	2	9	108	-	-	-	Byala

2. Детски градини в селата, детски учители и деца през 2010/2011 г. по статистически зони, статистически райони и по области и общини

Kindergartens in villages, kindergarten teachers and children by statistical zone, statistical region and by district and municipality in 2010/2011

(Продължение)
(Continued)

(Брой)
(Number)

NUTS	EKATTE	Статистически зони Статистически райони Области Общини	Общо Total			В т.ч.: постоянни детски градини of which: Permanent kindergartens			Statistical zones, statistical regions, districts and municipalities
			детски градини ¹ Kindergartens ¹	детски учители Kindergarten teachers	деца Children enrolled	общо Total			
						детски градини Kindergartens	детски учители Kindergarten teachers	деца Children enrolled	
	RSE05	Ветово	1	7	70	1	7	70	Vetovo
	RSE08	Две могили	1	10	105	1	10	105	Dve Mogili
	RSE13	Иваново	1	16	193	1	16	193	Ivanovo
	RSE27	Русе	2	29	312	2	29	312	Ruse
	RSE33	Сливо поле	1	18	169	1	18	169	Slivo Pole
	RSE37	Ценово	1	10	111	1	10	111	Tsenovo
BG325	SLS	Силистра	14	166	1853	14	166	1853	Silistra
	SLS01	Алфатар	-	4	45	-	4	45	Alfatar
	SLS07	Главиница	3	27	278	3	27	278	Glavinitsa
	SLS10	Дулово	5	65	726	5	65	726	Dulovo
	SLS15	Кайнарджа	1	16	197	1	16	197	Kaynardzha
	SLS31	Силистра	3	26	314	3	26	314	Silistra
	SLS32	Ситово	2	16	155	2	16	155	Sitovo
	SLS34	Тутракан	-	12	138	-	12	138	Tutrakan
BG33	BG33	Североизточен	204	800	8412	204	800	8412	North-East
BG331	VAR	Варна	32	219	2632	32	219	2632	Varna
	VAR01	Аврен	6	25	315	6	25	315	Avren
	VAR02	Аксаково	4	37	388	4	37	388	Aksakovo
	VAR04	Белослав	1	10	117	1	10	117	Beloslav
	VAR05	Бяла	-	4	58	-	4	58	Byala
	VAR06	Варна	4	23	307	4	23	307	Varna
	VAR08	Ветрино	2	14	130	2	14	130	Vetrino
	VAR09	Вълчи дол	4	10	153	4	10	153	Valchi Dol
	VAR14	Девня	-	-	-	-	-	-	Devnya
	VAR13	Долни чифлик	4	43	505	4	43	505	Dolni Chiflik
	VAR16	Дългопол	3	25	316	3	25	316	Dalgopol
	VAR24	Провадия	3	22	272	3	22	272	Provadia
	VAR26	Суворово	1	6	71	1	6	71	Suvorovo
BG332	DOB	Добрич	79	208	2096	79	208	2096	Dobrich
	DOB03	Балчик	11	32	332	11	32	332	Balchik
	DOB12	Генерал Тошево	12	25	245	12	25	245	General Toshevo
	DOB28	Добрич	-	-	-	-	-	-	Dobrich
	DOB15	Добрич-селска	32	75	761	32	75	761	Dobrich
	DOB17	Каварна	4	10	100	4	10	100	Kavarna
	DOB20	Крушари	4	17	167	4	17	167	Krushari
	DOB27	Тервел	13	43	453	13	43	453	Tervel
	DOB29	Шабла	3	6	38	3	6	38	Shabla
BG334	TGV	Търговище	16	161	1568	16	161	1568	Targovishte
	TGV02	Антоново	2	8	78	2	8	78	Antonovo
	TGV22	Омуртаг	7	46	412	7	46	412	Omurtag
	TGV23	Опака	3	16	139	3	16	139	Opaka
	TGV24	Попово	-	36	336	-	36	336	Popovo
	TGV35	Търговище	4	55	603	4	55	603	Targovishte
BG333	SHU	Шумен	77	212	2116	77	212	2116	Shumen



2. Детски градини в селата, детски учители и деца през 2010/2011 г. по статистически зони, статистически райони и по области и общини

Kindergartens in villages, kindergarten teachers and children by statistical zone, statistical region and by district and municipality in 2010/2011

(Продължение)
(Continued)

(Брой)
(Number)

NUTS	EKATTE	Статистически зони Статистически райони Области Общини	В т.ч.: постоянни детски градини of which: Permanent kindergartens						Statistical zones, statistical regions, districts and municipalities
			целодневни All-day			полудневни Half-day			
			детски градини Kindergartens	детски учители Kindergarten teachers	деца Children enrolled	детски градини Kindergartens	детски учители Kindergarten teachers	деца Children enrolled	
	RSE05	Ветово	1	7	70	-	-	-	Vetovo
	RSE08	Две могили	1	10	105	-	-	-	Dve Mogili
	RSE13	Иваново	1	16	193	-	-	-	Ivanovo
	RSE27	Русе	2	28	293	-	..	19	Ruse
	RSE33	Сливо поле	1	18	169	-	-	-	Slivo Pole
	RSE37	Ценово	1	10	111	-	-	-	Tsenovo
BG325	SLS	Силистра	14	158	1727	-	8	126	Silistra
	SLS01	Алфатар	-	4	45	-	-	-	Alfatar
	SLS07	Главиница	3	26	262	-	..	16	Glavinitsa
	SLS10	Дулово	5	62	668	-	3	58	Dulovo
	SLS15	Кайнарджа	1	14	167	-	..	30	Kaynardzha
	SLS31	Силистра	3	26	314	-	-	-	Silistra
	SLS32	Ситово	2	14	133	-	..	22	Sitovo
	SLS34	Тутракан	-	12	138	-	-	-	Tutrakan
BG33	BG33	Североизточен	204	755	7653	-	45	759	North-East
BG331	VAR	Варна	32	188	2090	-	31	542	Varna
	VAR01	Аврен	6	24	289	-	..	26	Avren
	VAR02	Аксаково	4	31	277	-	6	111	Aksakovo
	VAR04	Белослав	1	10	117	-	..	-	Beloslav
	VAR05	Бяла	-	4	58	-	-	-	Byala
	VAR06	Варна	4	22	281	-	1	26	Varna
	VAR08	Ветрино	2	13	124	-	..	6	Vetrino
	VAR09	Вълчи дол	4	8	125	-	..	28	Valchi Dol
	VAR14	Девня	-	-	-	-	-	-	Devnya
	VAR13	Долни чифлик	4	36	400	-	7	105	Dolni Chiflik
	VAR16	Дългопол	3	20	208	-	5	108	Dalgopol
	VAR24	Провадия	3	16	177	-	6	95	Provadia
	VAR26	Суворово	1	4	34	-	..	37	Suvorovo
BG332	DOB	Добрич	79	203	2012	-	5	84	Dobrich
	DOB03	Балчик	11	32	332	-	-	-	Balchik
	DOB12	Генерал Тошево	12	24	222	-	..	23	General Toshevo
	DOB28	Добрич	-	-	-	-	-	-	Dobrich
	DOB15	Добрич-селска	32	74	746	-	..	15	Dobrich
	DOB17	Каварна	4	10	100	-	-	-	Kavarna
	DOB20	Крушари	4	17	167	-	-	-	Krushari
	DOB27	Тервел	13	40	407	-	3	46	Tervel
	DOB29	Шабла	3	6	38	-	-	-	Shabla
BG334	TGV	Търговище	16	157	1504	-	4	64	Targovishte
	TGV02	Антоново	2	8	78	-	-	-	Antonovo
	TGV22	Омуртаг	7	46	412	-	-	-	Omurtag
	TGV23	Опака	3	14	113	-	..	26	Opaka
	TGV24	Попово	-	36	336	-	-	-	Popovo
	TGV35	Търговище	4	53	565	-	..	38	Targovishte
BG333	SHU	Шумен	77	207	2047	-	5	69	Shumen

2. Детски градини в селата, детски учители и деца през 2010/2011 г. по статистически зони, статистически райони и по области и общини

Kindergartens in villages, kindergarten teachers and children by statistical zone, statistical region and by district and municipality in 2010/2011

(Продължение)
(Continued)

(Брой)
(Number)

NUTS	EKATTE	Статистически зони Статистически райони Области Общини	Общо Total			В т.ч.: постоянни детски градини of which: Permanent kindergartens			Statistical zones, statistical regions, districts and municipalities
			детски градини ¹ Kindergartens ¹	детски учители Kindergarten teachers	деца Children enrolled	общо Total			
						детски градини Kindergartens	детски учители Kindergarten teachers	деца Children enrolled	
	SHU23	Велики Преслав	5	12	123	5	12	123	Veliki Preslav
	SHU07	Венец	9	27	251	9	27	251	Venets
	SHU10	Върбица	11	30	283	11	30	283	Varbitsa
	SHU18	Каолиново	13	39	393	13	39	393	Kaolinovo
	SHU19	Каспичан	4	10	120	4	10	120	Kaspichan
	SHU21	Никола Козлево	8	24	241	8	24	241	Nikola Kozlevo
	SHU22	Нови пазар	5	12	129	5	12	129	Novi pazar
	SHU25	Смядово	3	8	72	3	8	72	Smyadovo
	SHU11	Хитрино	5	16	158	5	16	158	Hitrino
	SHU30	Шумен	14	34	346	14	34	346	Shumen
BG34	BG34	Югоизточен	165	680	8296	165	680	8296	South-East
BG341	BGS	Бургас	51	246	3172	51	246	3172	Burgas
	BGS01	Айтос	1	17	249	1	17	249	Aytos
	BGS04	Бургас	3	24	341	3	24	341	Burgas
	BGS08	Камено	7	18	196	7	18	196	Kameno
	BGS09	Карнобат	4	11	120	4	11	120	Karnobat
	BGS12	Малко Търново	1	..	19	1	..	19	Malko Tarnovo
	BGS15	Несебър	5	24	252	5	24	252	Nesebar
	BGS17	Поморие	3	25	324	3	25	324	Pomorie
	BGS27	Приморско	3	7	67	3	7	67	Primorsko
	BGS18	Руен	11	68	1005	11	68	1005	Ruen
	BGS21	Созопол	5	14	192	5	14	192	Sozopol
	BGS06	Средец	1	10	144	1	10	144	Sredets
	BGS23	Сунгурларе	7	26	263	7	26	263	Sungurlare
	BGS13	Царево	-	-	-	-	-	-	Tsarevo
BG342	SLV	Сливен	42	155	1983	42	155	1983	Sliven
	SLV11	Котел	6	35	416	6	35	416	Kotel
	SLV16	Нова Загора	19	49	481	19	49	481	Nova Zagora
	SLV20	Сливен	13	58	946	13	58	946	Sliven
	SLV24	Твърдица	4	13	140	4	13	140	Tvarditsa
BG344	SZR	Стара Загора	54	205	2359	54	205	2359	Stara Zagora
	SZR04	Братя Даскалови	8	21	164	8	21	164	Bratya Daskalovi
	SZR37	Гурково	2	5	63	2	5	63	Gurkovo
	SZR07	Гълъбово	2	7	71	2	7	71	Galabovo
	SZR12	Казанлък	15	63	701	15	63	701	Kazanlak
	SZR22	Мъглиж	6	20	210	6	20	210	Maglzh
	SZR38	Николаево	3	8	89	3	8	89	Nikolaevo
	SZR23	Опан	3	6	56	3	6	56	Opan
	SZR24	Павел баня	9	31	410	9	31	410	Pavel Banya
	SZR27	Раднево	3	14	136	3	14	136	Radnevo
	SZR31	Стара Загора	3	23	353	3	23	353	Stara Zagora
	SZR36	Чирпан	-	7	106	-	7	106	Chirpan
BG343	JAM	Ямбол	18	74	782	18	74	782	Yambol
	JAM03	Болярово	-	6	56	-	6	56	Bolyarovo



2. Детски градини в селата, детски учители и деца през 2010/2011 г. по статистически зони, статистически райони и по области и общини

Kindergartens in villages, kindergarten teachers and children by statistical zone, statistical region and by district and municipality in 2010/2011

(Продължение)
(Continued)

(Брой)
(Number)

NUTS	EKATTE	Статистически зони Статистически райони Области Общини	В т.ч.: постоянни детски градини of which: Permanent kindergartens						Statistical zones, statistical regions, districts and municipalities
			целодневни All-day			полудневни Half-day			
			детски градини Kindergartens	детски учители Kindergarten teachers	деца Children enrolled	детски градини Kindergartens	детски учители Kindergarten teachers	деца Children enrolled	
	SHU23	Велики Преслав	5	12	123	-	-	-	Veliki Preslav
	SHU07	Венец	9	27	251	-	-	-	Venets
	SHU10	Върбица	11	30	283	-	-	-	Varbitsa
	SHU18	Каолиново	13	38	383	-	..	10	Kaolinovo
	SHU19	Каспичан	4	8	87	-	..	33	Kaspichan
	SHU21	Никола Козлево	8	24	241	-	-	-	Nikola Kozlevo
	SHU22	Нови пазар	5	10	103	-	..	26	Novi pazar
	SHU25	Смядово	3	8	72	-	-	-	Smyadovo
	SHU11	Хитрино	5	16	158	-	-	-	Hitrino
	SHU30	Шумен	14	34	346	-	-	-	Shumen
BG34	BG34	Югоизточен	165	571	6316	-	109	1980	South-East
BG341	BGS	Бургас	51	203	2432	-	43	740	Burgas
	BGS01	Айтос	1	11	137	-	6	112	Aytos
	BGS04	Бургас	3	20	271	-	4	70	Burgas
	BGS08	Камено	7	18	196	-	-	-	Kameno
	BGS09	Карнобат	4	10	113	-	..	7	Karnobat
	BGS12	Малко Търново	1	..	19	-	-	-	Malko Tarnovo
	BGS15	Несебър	5	24	252	-	-	-	Nesebar
	BGS17	Поморие	3	24	303	-	..	21	Pomorie
	BGS27	Приморско	3	6	60	-	..	7	Primorsko
	BGS18	Руен	11	39	503	-	29	502	Ruen
	BGS21	Созопол	5	13	171	-	..	21	Sozopol
	BGS06	Средец	1	10	144	-	-	-	Sredets
	BGS23	Сунгурларе	7	26	263	-	-	-	Sungurlare
	BGS13	Царево	-	-	-	-	-	-	Tsarevo
BG342	SLV	Сливен	42	113	1184	-	42	799	Sliven
	SLV11	Котел	6	26	259	-	9	157	Kotel
	SLV16	Нова Загора	19	44	404	-	5	77	Nova Zagora
	SLV20	Сливен	13	33	421	-	25	525	Sliven
	SLV24	Твърдица	4	10	100	-	3	40	Tvarditsa
BG344	SZR	Стара Загора	54	185	1983	-	20	376	Stara Zagora
	SZR04	Братя Даскалови	8	20	152	-	..	12	Bratya Daskalovi
	SZR37	Гурково	2	4	42	-	..	21	Gurkovo
	SZR07	Гълъбово	2	6	59	-	..	12	Galabovo
	SZR12	Казанлък	15	61	671	-	..	30	Kazanlak
	SZR22	Мъглиж	6	18	176	-	..	34	Maglzh
	SZR38	Николаево	3	8	89	-	-	-	Nikolaevo
	SZR23	Опан	3	6	56	-	-	-	Opan
	SZR24	Павел баня	9	30	387	-	..	23	Pavel Banya
	SZR27	Раднево	3	14	136	-	-	-	Radnevo
	SZR31	Стара Загора	3	14	178	-	9	175	Stara Zagora
	SZR36	Чирпан	-	4	37	-	3	69	Chirpan
BG343	JAM	Ямбол	18	70	717	-	4	65	Yambol
	JAM03	Болярово	-	6	56	-	-	-	Bolyarovo

2. Детски градини в селата, детски учители и деца през 2010/2011 г. по статистически зони, статистически райони и по области и общини

Kindergartens in villages, kindergarten teachers and children by statistical zone, statistical region and by district and municipality in 2010/2011

(Продължение)
(Continued)

(Брой)
(Number)

NUTS	EKATTE	Статистически зони Статистически райони Области Общини	Общо Total			В т.ч.: постоянни детски градини of which: Permanent kindergartens			Statistical zones, statistical regions, districts and municipalities
			детски градини ¹ Kindergartens ¹	детски учители Kindergarten teachers	деца Children enrolled	общо Total			
						детски градини Kindergartens	детски учители Kindergarten teachers	деца Children enrolled	
	JAM07	Елхово	-	8	83	-	8	83	Elhovo
	JAM22	Стралджа	-	13	146	-	13	146	Straldzha
	JAM25	Тунджа	18	47	497	18	47	497	Tundzha
	JAM26	Ямбол	-	-	-	-	-	-	Yambol
BG4	BG4	Югозападна и Южна централна България	311	1756	19449	311	1756	19449	South-West and South Central Bulgaria
BG41	BG41	Югозападен	87	696	7932	87	696	7932	South-West
BG413	BLG	Благоевград	30	378	4141	30	378	4141	Blagoevgrad
	BLG01	Банско	-	6	52	-	6	52	Bansko
	BLG02	Белица	-	12	146	-	12	146	Belitsa
	BLG03	Благоевград	-	14	124	-	14	124	Blagoevgrad
	BLG11	Гоце Делчев	3	30	403	3	30	403	Gotse Delchev
	BLG13	Гърмен	6	43	540	6	43	540	Garmen
	BLG28	Кресна	-	4	50	-	4	50	Kresna
	BLG33	Петрич	5	72	732	5	72	732	Petrich
	BLG37	Разлог	-	24	282	-	24	282	Razlog
	BLG40	Сандански	3	34	386	3	34	386	Sandanski
	BLG42	Сатовча	8	64	610	8	64	610	Satovcha
	BLG44	Симитли	2	24	266	2	24	266	Simitli
	BLG49	Струмяни	1	12	131	1	12	131	Strumyani
	BLG52	Хаджидимово	2	27	309	2	27	309	Hadzhidimovo
	BLG53	Якоруда	-	12	110	-	12	110	Yakoruda
BG415	KNL	Кюстендил	9	64	690	9	64	690	Kyustendil
	KNL04	Бобов дол	-	..	14	-	..	14	Bobovdol
	KNL05	Бобошево	-	-	-	-	-	-	Boboshevo
	KNL48	Дупница	4	21	255	4	21	255	Dupnitsa
	KNL27	Кочериново	3	8	60	3	8	60	Kocherinovo
	KNL29	Кюстендил	1	25	257	1	25	257	Kyustendil
	KNL31	Невестино	1	4	38	1	4	38	Nevestino
	KNL38	Рила	-	-	-	-	-	-	Rila
	KNL41	Сапарева баня	-	4	66	-	4	66	Sapareva Banya
	KNL50	Трекляно	-	-	-	-	-	-	Treklyano
BG414	PER	Перник	4	23	245	4	23	245	Pernik
	PER08	Брезник	1	..	24	1	..	24	Breznik
	PER19	Земен	-	-	-	-	-	-	Zemen
	PER22	Ковачевци	1	..	13	1	..	13	Kovachevtsi
	PER32	Перник	2	16	172	2	16	172	Pernik
	PER36	Радомир	-	3	36	-	3	36	Radomir
	PER51	Трън	-	-	-	-	-	-	Tran
BG412	SFO	София	34	167	2029	34	167	2029	Sofia
	SF054	Антон	1	6	62	1	6	62	Anton
	SF006	Божурище	-	..	10	-	..	10	Bozhurishte
	SF007	Ботевград	5	21	243	5	21	243	Botevgrad



2. Детски градини в селата, детски учители и деца през 2010/2011 г. по статистически зони, статистически райони и по области и общини

Kindergartens in villages, kindergarten teachers and children by statistical zone, statistical region and by district and municipality in 2010/2011

(Продължение)
(Continued)

(Брой)
(Number)

NUTS	EKATTE	Статистически зони Статистически райони Области Общини	В т.ч.: постоянни детски градини of which: Permanent kindergartens						Statistical zones, statistical regions, districts and municipalities
			целодневни All-day			полудневни Half-day			
			детски градини Kindergartens	детски учители Kindergarten teachers	деца Children enrolled	детски градини Kindergartens	детски учители Kindergarten teachers	деца Children enrolled	
	JAM07	Елхово	-	8	83	-	-	-	Elhovo
	JAM22	Стралджа	-	12	133	-	..	13	Straldzha
	JAM25	Тунджа	18	44	445	-	3	52	Tundzha
	JAM26	Ямбол	-	-	-	-	-	-	Yambol
BG4	BG4	Югозападна и Южна централна България	311	1617	17380	-	139	2069	South-West and South Central Bulgaria
BG41	BG41	Югозападен	87	654	7373	-	42	559	South-West
BG413	BLG	Благоевград	30	360	3882	-	18	259	Blagoevgrad
	BLG01	Банско	-	4	39	-	..	13	Bansko
	BLG02	Белица	-	8	82	-	4	64	Belitsa
	BLG03	Благоевград	-	14	124	-	-	-	Blagoevgrad
	BLG11	Гоце Делчев	3	23	292	-	7	111	Gotse Delchev
	BLG13	Гърмен	6	40	498	-	3	42	Garmen
	BLG28	Кресна	-	4	50	-	-	-	Kresna
	BLG33	Петрич	5	71	717	-	..	15	Petrich
	BLG37	Разлог	-	24	282	-	-	-	Razlog
	BLG40	Сандански	3	33	372	-	..	14	Sandanski
	BLG42	Сатовча	8	64	610	-	-	-	Satovcha
	BLG44	Симитли	2	24	266	-	-	-	Simitli
	BLG49	Струмяни	1	12	131	-	-	-	Strumyani
	BLG52	Хаджидимово	2	27	309	-	-	-	Hadzhidimovo
	BLG53	Якоруда	-	12	110	-	-	-	Yakoruda
BG415	KNL	Кюстендил	9	59	633	-	5	57	Kyustendil
	KNL04	Бобов дол	-	..	14	-	-	-	Bobovdol
	KNL05	Бобошево	-	-	-	-	-	-	Boboshevo
	KNL48	Дупница	4	16	198	-	5	57	Dupnitsa
	KNL27	Кочериново	3	8	60	-	-	-	Kocherinovo
	KNL29	Кюстендил	1	25	257	-	-	-	Kyustendil
	KNL31	Невестино	1	4	38	-	-	-	Nevestino
	KNL38	Рила	-	-	-	-	-	-	Rila
	KNL41	Сапарева баня	-	4	66	-	-	-	Sapareva Banya
	KNL50	Трекляно	-	-	-	-	-	-	Treklyano
BG414	PER	Перник	4	15	151	-	8	94	Pernik
	PER08	Брезник	1	..	24	-	-	-	Breznik
	PER19	Земен	-	-	-	-	-	-	Zemen
	PER22	Ковачевци	1	..	13	-	-	-	Kovachevtsi
	PER32	Перник	2	9	93	-	7	79	Pernik
	PER36	Радомир	-	..	21	-	..	15	Radomir
	PER51	Трън	-	-	-	-	-	-	Tran
BG412	SFO	София	34	156	1880	-	11	149	Sofia
	SFO54	Антон	1	6	62	-	-	-	Anton
	SFO06	Божурище	-	..	10	-	-	-	Bozhurishte
	SFO07	Ботевград	5	20	223	-	..	20	Botevgrad

2. Детски градини в селата, детски учители и деца през 2010/2011 г. по статистически зони, статистически райони и по области и общини

Kindergartens in villages, kindergarten teachers and children by statistical zone, statistical region and by district and municipality in 2010/2011

(Продължение)
(Continued)

(Брой)
(Number)

NUTS	EKATTE	Статистически зони Статистически райони Области Общини	Общо Total			В т.ч.: постоянни детски градини of which: Permanent kindergartens			Statistical zones, statistical regions, districts and municipalities
			детски градини ¹ Kindergartens ¹	детски учители Kindergarten teachers	деца Children enrolled	общо Total			
						детски градини Kindergartens	детски учители Kindergarten teachers	деца Children enrolled	
	SF009	Годеч	-	-	-	-	-	-	Godech
	SF010	Горна Малина	1	12	179	1	12	179	Gorna Malina
	SF059	Долна баня	-	-	-	-	-	-	Dolna Banya
	SF016	Драгоман	-	..	12	-	..	12	Dragoman
	SF017	Елин Пелин	9	37	474	9	37	474	Elin Pelin
	SF018	Етрополе	-	..	28	-	..	28	Etropole
	SF047	Златица	-	-	-	-	-	-	Zlatitsa
	SF020	Ихтиман	1	8	91	1	8	91	Ihtiman
	SF024	Копривщица	-	-	-	-	-	-	Koprivshtitsa
	SF025	Костенец	1	7	96	1	7	96	Kostenets
	SF026	Костинброд	2	12	158	2	12	158	Kostinbrod
	SF056	Мирково	1	6	58	1	6	58	Mirkovo
	SF055	Пирдоп	-	..	17	-	..	17	Pirdop
	SF034	Правец	2	6	85	2	6	85	Pravets
	SF039	Самоков	-	14	140	-	14	140	Samokov
	SF043	Своге	8	19	213	8	19	213	Svoge
	SF045	Сливница	1	3	33	1	3	33	Slivnitsa
	SF057	Чавдар	1	3	37	1	3	37	Chavdar
	SF058	Челопеч	1	6	93	1	6	93	Chelopech
BG411	SOF	София (столица)	10	64	827	10	64	827	Sofia cap.
	SOF46	Столична	10	64	827	10	64	827	Stolichna
BG42	BG42	Южен централен	224	1060	11517	224	1060	11517	South Central
BG425	KRZ	Кърджали	44	216	2198	44	216	2198	Kardzhali
	KRZ02	Ардино	1	16	161	1	16	161	Ardino
	KRZ08	Джебел	5	14	111	5	14	111	Dzhebel
	KRZ14	Кирково	15	63	671	15	63	671	Kirkovo
	KRZ15	Крумовград	4	16	234	4	16	234	Krumovgrad
	KRZ16	Кърджали	13	59	529	13	59	529	Kardzhali
	KRZ21	Момчилград	4	21	186	4	21	186	Momchilgrad
	KRZ35	Черноочене	2	27	306	2	27	306	Chernoochene
BG423	PAZ	Пазарджик	46	202	2465	46	202	2465	Pazardzhik
	PAZ03	Батак	2	11	102	2	11	102	Batak
	PAZ04	Белово	3	6	54	3	6	54	Belovo
	PAZ06	Брацигово	4	14	142	4	14	142	Bratsigovo
	PAZ08	Велинград	3	38	509	3	38	509	Velingrad
	PAZ14	Лесичово	2	10	118	2	10	118	Lesichovo
	PAZ19	Пазарджик	17	67	924	17	67	924	Pazardzhik
	PAZ20	Панагюрище	3	14	148	3	14	148	Panagyurishte
	PAZ21	Пещера	2	4	32	2	4	32	Peshtera
	PAZ24	Ракитово	1	8	99	1	8	99	Rakitovo
	PAZ29	Септември	9	30	337	9	30	337	Septemvri
	PAZ32	Стрелча	-	-	-	-	-	-	Strelcha
BG421	PDV	Пловдив	71	384	4363	71	384	4363	Plovdiv
	PDV01	Асеновград	1	26	325	1	26	325	Asenovgrad



2. Детски градини в селата, детски учители и деца през 2010/2011 г. по статистически зони, статистически райони и по области и общини

Kindergartens in villages, kindergarten teachers and children by statistical zone, statistical region and by district and municipality in 2010/2011

(Продължение)
(Continued)

(Брой)
(Number)

NUTS	EKATTE	Статистически зони Статистически райони Области Общини	В т.ч.: постоянни детски градини of which: Permanent kindergartens						Statistical zones, statistical regions, districts and municipalities
			целодневни All-day			полудневни Half-day			
			детски градини Kindergartens	детски учители Kindergarten teachers	деца Children enrolled	детски градини Kindergartens	детски учители Kindergarten teachers	деца Children enrolled	
	SF009	Годеч	-	-	-	-	-	-	Godech
	SF010	Горна Малина	1	12	179	-	-	-	Gorna Malina
	SF059	Долна баня	-	-	-	-	-	-	Dolna Banyan
	SF016	Драгоман	-	..	12	-	-	-	Dragoman
	SF017	Елин Пелин	9	37	474	-	-	-	Elin Pelin
	SF018	Етрополе	-	..	28	-	-	-	Etopole
	SF047	Златица	-	-	-	-	-	-	Zlatitsa
	SF020	Ихтиман	1	6	52	-	..	39	Ihtiman
	SF024	Копривщица	-	-	-	-	-	-	Koprivshtitsa
	SF025	Костенец	1	6	84	-	..	12	Kostenets
	SF026	Костинброд	2	12	158	-	-	-	Kostinbrod
	SF056	Мирково	1	6	58	-	-	-	Mirkovo
	SF055	Пирдоп	-	..	17	-	-	-	Pirdop
	SF034	Правец	2	6	85	-	-	-	Pravets
	SF039	Самоков	-	10	94	-	4	46	Samokov
	SF043	Своге	8	18	199	-	..	14	Svoge
	SF045	Сливница	1	..	24	-	..	9	Slivnitsa
	SF057	Чавдар	1	..	28	-	..	9	Chavdar
	SF058	Челопеч	1	6	93	-	-	-	Chelopech
BG411	SOF	София (столица)	10	64	827	-	-	-	Sofia cap.
	SOF46	Столична	10	64	827	-	-	-	Stolichna
BG42	BG42	Южен централен	224	963	10007	-	97	1510	South Central
BG425	KRZ	Кърджали	44	190	1875	-	26	323	Kardzhali
	KRZ02	Ардино	1	14	140	-	..	21	Ardino
	KRZ08	Джебел	5	12	95	-	..	16	Dzhebel
	KRZ14	Кирково	15	62	661	-	..	10	Kirkovo
	KRZ15	Крумовград	4	8	91	-	8	143	Krumovgrad
	KRZ16	Кърджали	13	52	458	-	7	71	Kardzhali
	KRZ21	Момчилград	4	20	175	-	..	11	Momchilgrad
	KRZ35	Черноочене	2	22	255	-	5	51	Chernoochene
BG423	PAZ	Пазарджик	46	168	1930	-	34	535	Pazardzhik
	PAZ03	Батак	2	11	102	-	-	-	Batak
	PAZ04	Белово	3	6	54	-	-	-	Belovo
	PAZ06	Брацигово	4	14	142	-	-	-	Bratsigovo
	PAZ08	Велинград	3	26	329	-	12	180	Velingrad
	PAZ14	Лесичово	2	7	78	-	3	40	Lesichovo
	PAZ19	Пазарджик	17	55	707	-	12	217	Pazardzhik
	PAZ20	Панагюрище	3	10	104	-	4	44	Panagyurishte
	PAZ21	Пещера	2	4	32	-	-	-	Peshtera
	PAZ24	Ракитово	1	8	99	-	-	-	Rakitovo
	PAZ29	Септември	9	27	283	-	3	54	Septemvri
	PAZ32	Стрелча	-	-	-	-	-	-	Strelcha
BG421	PDV	Пловдив	71	364	3982	-	20	381	Plovdiv
	PDV01	Асеновград	1	23	280	-	3	45	Asenovgrad

2. Детски градини в селата, детски учители и деца през 2010/2011 г. по статистически зони, статистически райони и по области и общини

Kindergartens in villages, kindergarten teachers and children by statistical zone, statistical region and by district and municipality in 2010/2011

(Продължение)
(Continued)

(Брой)
(Number)

NUTS	EKATTE	Статистически зони Статистически райони Области Общини	Общо Total			В т.ч.: постоянни детски градини of which: Permanent kindergartens			Statistical zones, statistical regions, districts and municipalities
			детски градини ¹ Kindergartens ¹	детски учители Kindergarten teachers	деца Children enrolled	общо Total			
						детски градини Kindergartens	детски учители Kindergarten teachers	деца Children enrolled	
	PDV07	Брезово	2	4	37	2	4	37	Brezovo
	PDV12	Калояново	8	29	276	8	29	276	Kaloyanovo
	PDV13	Карлово	6	32	433	6	32	433	Karlovo
	PDV39	Кричим	-	-	-	-	-	-	Krichim
	PDV42	Куклен	-	-	-	-	-	-	Kuklen
	PDV15	Лъки	-	-	-	-	-	-	Laki
	PDV17	Марица	15	84	1049	15	84	1049	Maritsa
	PDV40	Перущица	-	-	-	-	-	-	Perushtitsa
	PDV22	Пловдив	-	-	-	-	-	-	Plovdiv
	PDV23	Първомай	6	23	245	6	23	245	Parvomay
	PDV25	Раковски	3	25	287	3	25	287	Rakovski
	PDV26	Родопи	13	84	863	13	84	863	Rodopi
	PDV28	Садово	8	40	432	8	40	432	Sadovo
	PDV43	Сопот	-	-	-	-	-	-	Sopot
	PDV41	Стамболийски	4	24	251	4	24	251	Stamboliyski
	PDV33	Съединение	2	6	68	2	6	68	Saedinenie
	PDV37	Хисаря	3	7	97	3	7	97	Hisarya
BG424	SML	Смолян	35	124	1166	35	124	1166	Smolyan
	SML02	Баните	4	13	118	4	13	118	Banite
	SML05	Борино	3	12	114	3	12	114	Borino
	SML09	Девин	2	11	109	2	11	109	Devin
	SML10	Доспат	6	19	199	6	19	199	Dospat
	SML11	Златоград	3	12	107	3	12	107	Zlatograd
	SML16	Мадан	4	10	87	4	10	87	Madan
	SML18	Неделино	1	4	28	1	4	28	Nedelino
	SML27	Рудозем	5	17	174	5	17	174	Rudozem
	SML31	Смолян	5	22	193	5	22	193	Smolyan
	SML38	Чепеларе	2	4	37	2	4	37	Chepelare
BG422	HKV	Хасково	28	134	1325	28	134	1325	Haskovo
	HKV09	Димитровград	1	10	133	1	10	133	Dimitrovgrad
	HKV11	Ивайловград	1	8	62	1	8	62	Ivaylovgrad
	HKV17	Любимец	-	6	66	-	6	66	Lyubimets
	HKV18	Маджарово	-	-	-	-	-	-	Madzharovo
	HKV19	Минерални бани	4	19	179	4	19	179	Mineralni Bani
	HKV28	Свиленград	-	5	54	-	5	54	Svilengrad
	HKV29	Симеоновград	-	..	13	-	..	13	Simeonovgrad
	HKV30	Стамболово	1	26	188	1	26	188	Stambolovo
	HKV32	Тополовград	5	10	90	5	10	90	Topolovgrad
	HKV33	Харманли	-	4	82	-	4	82	Harmanli
	HKV34	Хасково	16	44	458	16	44	458	Haskovo

2. Детски градини в селата, детски учители и деца през 2010/2011 г. по статистически зони, статистически райони и по области и общини

Kindergartens in villages, kindergarten teachers and children by statistical zone, statistical region and by district and municipality in 2010/2011

(Продължение и край)
(Continued and end)(Брой)
(Number)

NUTS	EKATTE	Статистически зони Статистически райони Области Общини	В т.ч.: постоянни детски градини of which: Permanent kindergartens						Statistical zones, statistical regions, districts and municipalities
			целодневни All-day			полудневни Half-day			
			детски градини Kindergartens	детски учители Kindergarten teachers	деца Children enrolled	детски градини Kindergartens	детски учители Kindergarten teachers	деца Children enrolled	
	PDV07	Брезово	2	4	37	-	-	-	Brezovo
	PDV12	Калояново	8	29	276	-	-	-	Kaloyanovo
	PDV13	Карлово	6	24	276	-	8	157	Karlovo
	PDV39	Кричим	-	-	-	-	-	-	Krichim
	PDV42	Куклен	-	-	-	-	-	-	Kuklen
	PDV15	Лъки	-	-	-	-	-	-	Laki
	PDV17	Марица	15	81	984	-	3	65	Maritsa
	PDV40	Перушица	-	-	-	-	-	-	Perushtitsa
	PDV22	Пловдив	-	-	-	-	-	-	Plovdiv
	PDV23	Първомай	6	21	207	-	..	38	Parvomay
	PDV25	Раковски	3	22	241	-	3	46	Rakovski
	PDV26	Родопи	13	84	863	-	-	-	Rodopi
	PDV28	Садово	8	40	432	-	-	-	Sadovo
	PDV43	Сопот	-	-	-	-	-	-	Sopot
	PDV41	Стамболийски	4	24	251	-	-	-	Stamboliyski
	PDV33	Съединение	2	6	68	-	-	-	Saedinenie
	PDV37	Хисаря	3	6	67	-	..	30	Hisarya
BG424	SML	Смолян	35	116	1093	-	8	73	Smolyan
	SML02	Баните	4	13	118	-	-	-	Banite
	SML05	Борино	3	12	114	-	-	-	Borino
	SML09	Девин	2	10	89	-	..	20	Devin
	SML10	Доспат	6	18	187	-	..	12	Dospat
	SML11	Златоград	3	11	103	-	..	4	Zlatograd
	SML16	Мадан	4	10	87	-	-	-	Madan
	SML18	Неделино	1	4	28	-	-	-	Nedelino
	SML27	Рудозем	5	16	163	-	..	11	Rudozem
	SML31	Смолян	5	18	167	-	4	26	Smolyan
	SML38	Чепеларе	2	4	37	-	-	-	Chepelare
BG422	HKV	Хасково	28	125	1127	-	9	198	Haskovo
	HKV09	Димитровград	1	8	74	-	..	59	Dimitrovgrad
	HKV11	Ивайловград	1	8	62	-	-	-	Ivaylovgrad
	HKV17	Любимец	-	6	66	-	-	-	Lyubimets
	HKV18	Маджарово	-	-	-	-	-	-	Madzharovo
	HKV19	Минерални бани	4	18	154	-	..	25	Mineralni Bani
	HKV28	Свиленград	-	4	38	-	..	16	Svilengrad
	HKV29	Симеоновград	-	..	13	-	-	-	Simeonovgrad
	HKV30	Стамболово	1	26	188	-	-	-	Stambolovo
	HKV32	Тополовград	5	10	90	-	-	-	Topolovgrad
	HKV33	Харманли	-	-	-	-	4	82	Harmanli
	HKV34	Хасково	16	43	442	-	..	16	Haskovo

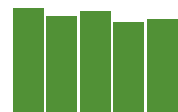
*Без самостоятелните полудневни детски градини.

*Excl. dependent half-day kindergartens.

3. Учебни институции през учебната 2010/2011 г. по статистически зони, статистически райони и по области и общини
Educational institutions by statistical zone, statistical region and by district and municipality in 2010/2011 school year

(Брой)
(Number)

NUTS	EKATTE	Статистически зони Статистически райони Области Общини	Общо Total	Общо- образователни училища ¹ General schools ¹	Специални училища Special schools	Училища по изкуствата Art schools	Професионални гимназии Vocational gymnasiums	Професионални колежи с прием след средно образование Vocational colleges	Statistical zones, statistical regions, districts and municipalities
BG	BG	Общо за страната	2715	2096	79	21	425	36	Total
BG3	BG3	Северна и Югоизточна България	1465	1133	47	11	240	13	North and South- East Bulgaria
BG31	BG31	Северозападен	367	280	15	3	66	1	North-West
BG311	VID	Видин	38	30	1	-	7	-	Vidin
	VID01	Белоградчик	3	3	-	-	-	-	Belogradchik
	VID03	Бойница	2	2	-	-	-	-	Boynitsa
	VID06	Брегово	2	1	-	-	1	-	Bregovo
	VID09	Видин	17	12	1	-	4	-	Vidin
	VID15	Грамада	1	1	-	-	-	-	Gramada
	VID16	Димово	4	3	-	-	1	-	Dimovo
	VID22	Кула	1	1	-	-	-	-	Kula
	VID25	Макреш	1	1	-	-	-	-	Makresh
	VID30	Ново село	1	1	-	-	-	-	Novo Selo
	VID33	Ружинци	4	3	-	-	1	-	Ruzhintsi
	VID37	Чупрене	2	2	-	-	-	-	Chuprene
BG313	VRC	Враца	79	63	3	1	12	-	Vratsa
	VRC05	Борован	4	3	-	-	1	-	Borovan
	VRC08	Бяла Слатина	12	10	-	-	2	-	Byala Slatina
	VRC10	Враца	23	18	1	-	4	-	Vratsa
	VRC20	Козлодуй	8	6	-	-	2	-	Kozloduy
	VRC21	Криводол	5	5	-	-	-	-	Krivodol
	VRC27	Мездра	9	6	1	-	2	-	Mezdra
	VRC28	Мизия	4	3	-	-	1	-	Mizia
	VRC31	Оряхово	5	5	-	-	-	-	Oryahovo
	VRC32	Роман	5	3	1	1	-	-	Roman
	VRC35	Хайредин	4	4	-	-	-	-	Hayredin
BG315	LOV	Ловеч	61	46	4	1	9	-	Lovech
	LOV02	Априлци	2	1	-	-	1	-	Apriltsi
	LOV17	Летница	1	1	-	-	-	-	Letnitsa
	LOV18	Ловеч	17	11	1	-	4	-	Lovech
	LOV19	Луковит	8	6	1	-	1	-	Lukovit
	LOV33	Тетевен	13	10	1	-	2	-	Teteven
	LOV34	Троян	13	10	1	1	1	-	Troyan
	LOV36	Угърчин	3	3	-	-	-	-	Ugarchin
	LOV38	Ябланица	4	4	-	-	-	-	Yablanitsa
BG312	MON	Монтана	70	54	3	-	12	1	Montana
	MON02	Берковица	9	7	1	-	1	-	Berkovitsa
	MON04	Бойчиновци	7	6	-	-	1	-	Boychinovtsi
	MON07	Брусарци	3	3	-	-	-	-	Brusartsi
	MON11	Вълчедръм	6	6	-	-	-	-	Valchedram
	MON12	Вършец	4	2	1	-	1	-	Varshets
	MON14	Георги Дамяново	2	1	-	-	1	-	Georgi Damyanovo
	MON24	Лом	13	9	1	-	3	-	Lom
	MON26	Медковец	2	2	-	-	-	-	Medkovets
	MON29	Монтана	21	15	-	-	5	1	Montana



3. Учебни институции през учебната 2010/2011 г. по статистически зони, статистически райони и по области и общини

Educational institutions by statistical zone, statistical region and by district and municipality in 2010/2011 school year

(Продължение)
(Continued)

(Брой)
(Number)

NUTS	EКАТТЕ	Статистически зони Статистически райони Области Общини	Професионални училища след VI и VII клас Vocational training schools after VI and VII grade	Професионални училища след VIII клас Vocational training schools after VIII grade	Самостоятелни колежи Self-dependent colleges	Университети и специализи- рани висши училища Universities and equivalent higher schools	Statistical zones, statistical regions, districts and municipalities
BG	BG	Общо за страната	1	4	9	44	Total
BG3	BG3	Северна и Югоизточна България	1	4	1	15	North and South- East Bulgaria
BG31	BG31	Северозападен	-	1	-	1	North-West
BG311	VID	Видин	-	-	-	-	Vidin
	VID01	Белоградчик	-	-	-	-	Belogradchik
	VID03	Бойница	-	-	-	-	Boynitsa
	VID06	Брегово	-	-	-	-	Bregovo
	VID09	Видин	-	-	-	-	Vidin
	VID15	Грамада	-	-	-	-	Gramada
	VID16	Димово	-	-	-	-	Dimovo
	VID22	Кула	-	-	-	-	Kula
	VID25	Макреш	-	-	-	-	Makresh
	VID30	Ново село	-	-	-	-	Novo Selo
	VID33	Ружинци	-	-	-	-	Ruzhintsi
	VID37	Чупрене	-	-	-	-	Chuprene
BG313	VRC	Враца	-	-	-	-	Vratsa
	VRC05	Борован	-	-	-	-	Borovan
	VRC08	Бяла Слатина	-	-	-	-	Byala Slatina
	VRC10	Враца	-	-	-	-	Vratsa
	VRC20	Козлодуй	-	-	-	-	Kozloduy
	VRC21	Криводол	-	-	-	-	Krivodol
	VRC27	Мездра	-	-	-	-	Mezdra
	VRC28	Мизия	-	-	-	-	Mizia
	VRC31	Оряхово	-	-	-	-	Oryahovo
	VRC32	Роман	-	-	-	-	Roman
	VRC35	Хайредин	-	-	-	-	Hayredin
BG315	LOV	Ловеч	-	1	-	-	Lovech
	LOV02	Априлци	-	-	-	-	Apriltsi
	LOV17	Летница	-	-	-	-	Letnitsa
	LOV18	Ловеч	-	1	-	-	Lovech
	LOV19	Луковит	-	-	-	-	Lukovit
	LOV33	Тетевен	-	-	-	-	Teteven
	LOV34	Троян	-	-	-	-	Troyan
	LOV36	Угърчин	-	-	-	-	Ugarchin
	LOV38	Ябланица	-	-	-	-	Yablanitsa
BG312	MON	Монтана	-	-	-	-	Montana
	MON02	Берковица	-	-	-	-	Berkovitsa
	MON04	Бойчиновци	-	-	-	-	Boychinovtzi
	MON07	Брусарци	-	-	-	-	Brusartsi
	MON11	Вълчедръм	-	-	-	-	Valchedram
	MON12	Вършец	-	-	-	-	Varshets
	MON14	Георги Дамяново	-	-	-	-	Georgi Damyanovo
	MON24	Лом	-	-	-	-	Lom
	MON26	Медковец	-	-	-	-	Medkovets
	MON29	Монтана	-	-	-	-	Montana

3. Учебни институции през учебната 2010/2011 г. по статистически зони, статистически райони и по области и общини
Educational institutions by statistical zone, statistical region and by district and municipality in 2010/2011 school year

(Продължение)
(Continued)

(Брой)
(Number)

NUTS	EKATTE	Статистически зони Статистически райони Области Общини	Общо Total	Общо- образователни училища ¹ General schools ¹	Специални училища Special schools	Училища по изкуствата Art schools	Професионални гимназии Vocational gymnasiums	Професионални колежи с прием след средно образование Vocational colleges	Statistical zones, statistical regions, districts and municipalities
	MON36	Чипровци	1	1	-	-	-	-	Chiprovtsi
	MON38	Якимово	2	2	-	-	-	-	Yakimovo
BG314	PVN	Плевен	119	87	4	1	26	-	Pleven
	PVN03	Белене	4	3	-	-	1	-	Belene
	PVN08	Гулянци	4	4	-	-	-	-	Gulyantsi
	PVN10	Долна Митрополия	9	8	1	-	-	-	Dolna Mitropolia
	PVN11	Долни Дъбник	10	7	1	-	2	-	Dolni Dabnik
	PVN23	Искър	4	4	-	-	-	-	Iskar
	PVN39	Кнежа	8	6	-	-	2	-	Knezha
	PVN16	Левски	9	7	-	-	2	-	Levski
	PVN21	Никопол	2	2	-	-	-	-	Nikopol
	PVN24	Плевен	51	33	2	1	14	-	Pleven
	PVN27	Пордим	5	4	-	-	1	-	Pordim
	PVN37	Червен бряг	13	9	-	-	4	-	Cherven Bryag
BG32	BG32	Северен централен	339	252	12	2	63	3	North Central
BG321	VTR	Велико Търново	106	79	2	-	20	2	Veliko Tarnovo
	VTR04	Велико Търново	34	21	2	-	7	2	Veliko Tarnovo
	VTR06	Горна Оряховица	18	12	-	-	6	-	Gorna Oryahovitsa
	VTR13	Елена	5	5	-	-	-	-	Elena
	VTR14	Златарица	4	3	-	-	1	-	Zlataritsa
	VTR20	Лясковец	4	4	-	-	-	-	Lyaskovets
	VTR22	Павликени	10	9	-	-	1	-	Pavlikeni
	VTR26	Полски Тръмбеш	6	6	-	-	-	-	Polski Trambesh
	VTR28	Свищов	15	11	-	-	3	-	Svishtov
	VTR31	Стражица	9	7	-	-	2	-	Strazhitsa
	VTR32	Сухиндол	1	1	-	-	-	-	Suhindol
BG322	GAB	Габрово	41	27	3	1	9	-	Gabrovo
	GAB05	Габрово	16	11	1	-	3	-	Gabrovo
	GAB12	Дряново	5	2	1	-	2	-	Dryanovo
	GAB29	Севлиево	15	11	-	-	4	-	Sevlievo
	GAB35	Трявна	5	3	1	1	-	-	Tryavna
BG324	RAZ	Разград	65	52	3	-	10	-	Razgrad
	RAZ11	Завет	7	5	1	-	1	-	Zavet
	RAZ14	Исперих	12	11	-	-	1	-	Isperih
	RAZ16	Кубрат	10	8	1	-	1	-	Kubrat
	RAZ17	Лозница	8	7	-	-	1	-	Loznitsa
	RAZ26	Разград	22	15	1	-	6	-	Razgrad
	RAZ29	Самуил	4	4	-	-	-	-	Samuil
	RAZ36	Цар Калоян	2	2	-	-	-	-	Tsar Kaloyan
BG323	RSE	Русе	77	55	2	1	17	1	Ruse
	RSE03	Борово	4	3	1	-	-	-	Borovo
	RSE04	Бяла	7	6	-	-	1	-	Byala
	RSE05	Ветово	5	5	-	-	-	-	Vetovo
	RSE08	Две могили	3	2	-	-	1	-	Dve Mogili
	RSE13	Иваново	4	4	-	-	-	-	Ivanovo
	RSE27	Русе	47	28	1	1	15	1	Ruse



3. Учебни институции през учебната 2010/2011 г. по статистически зони, статистически райони и по области и общини

Educational institutions by statistical zone, statistical region and by district and municipality in 2010/2011 school year

(Продължение)
(Continued)

(Брой)
(Number)

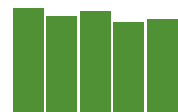
NUTS	EKATTE	Статистически зони Статистически райони Области Общини	Професионални училища след VI и VII клас Vocational training schools after VI and VII grade	Професионални училища след VIII клас Vocational training schools after VIII grade	Самостоятелни колежи Self-dependent colleges	Университети и специализи- рани висши училища Universities and equivalent higher schools	Statistical zones, statistical regions, districts and municipalities
	MON36	Чипровци	-	-	-	-	Chiprovtsi
	MON38	Якимово	-	-	-	-	Yakimovo
BG314	PVN	Плевен	-	-	-	1	Pleven
	PVN03	Белене	-	-	-	-	Belene
	PVN08	Гулянци	-	-	-	-	Gulyantsi
	PVN10	Долна Митрополия	-	-	-	-	Dolna Mitropolia
	PVN11	Долни Дъбник	-	-	-	-	Dolni Dabnik
	PVN23	Искър	-	-	-	-	Iskar
	PVN39	Кнежа	-	-	-	-	Knezha
	PVN16	Левски	-	-	-	-	Levski
	PVN21	Никопол	-	-	-	-	Nikopol
	PVN24	Плевен	-	-	-	1	Pleven
	PVN27	Пордим	-	-	-	-	Pordim
	PVN37	Червен бряг	-	-	-	-	Cherven Bryag
BG32	BG32	Северен централен	-	2	-	5	North Central
BG321	VTR	Велико Търново	-	-	-	3	Veliko Tarnovo
	VTR04	Велико Търново	-	-	-	2	Veliko Tarnovo
	VTR06	Горна Оряховица	-	-	-	-	Gorna Oryahovitsa
	VTR13	Елена	-	-	-	-	Elena
	VTR14	Златарица	-	-	-	-	Zlataritsa
	VTR20	Лясковец	-	-	-	-	Lyaskovets
	VTR22	Павликени	-	-	-	-	Pavlikeni
	VTR26	Полски Тръмбеш	-	-	-	-	Polski Trambesh
	VTR28	Свищов	-	-	-	1	Svishtov
	VTR31	Стражица	-	-	-	-	Strazhitsa
	VTR32	Сухиндол	-	-	-	-	Suhindol
BG322	GAB	Габрово	-	-	-	1	Gabrovo
	GAB05	Габрово	-	-	-	1	Gabrovo
	GAB12	Дряново	-	-	-	-	Dryanovo
	GAB29	Севлиево	-	-	-	-	Sevlievo
	GAB35	Трявна	-	-	-	-	Tryavna
BG324	RAZ	Разград	-	-	-	-	Razgrad
	RAZ11	Завет	-	-	-	-	Zavet
	RAZ14	Исперих	-	-	-	-	Ispernih
	RAZ16	Кубрат	-	-	-	-	Kubrat
	RAZ17	Лозница	-	-	-	-	Loznitsa
	RAZ26	Разград	-	-	-	-	Razgrad
	RAZ29	Самуил	-	-	-	-	Samuil
	RAZ36	Цар Калоян	-	-	-	-	Tsar Kaloyan
BG323	RSE	Русе	-	-	-	1	Ruse
	RSE03	Борово	-	-	-	-	Borovo
	RSE04	Бяла	-	-	-	-	Byala
	RSE05	Ветово	-	-	-	-	Vetovo
	RSE08	Две могили	-	-	-	-	Dve Mogili
	RSE13	Иваново	-	-	-	-	Ivanovo
	RSE27	Русе	-	-	-	1	Ruse

3. Учебни институции през учебната 2010/2011 г. по статистически зони, статистически райони и по области и общини
Educational institutions by statistical zone, statistical region and by district and municipality in 2010/2011 school year

(Продължение)
(Continued)

(Брой)
(Number)

NUTS	EKATTE	Статистически зони Статистически райони Области Общини	Общо Total	Общо- образователни училища ¹ General schools ¹	Специални училища Special schools	Училища по изкуствата Art schools	Професионални гимназии Vocational gymnasiums	Професионални колежи с прием след средно образование Vocational colleges	Statistical zones, statistical regions, districts and municipalities
	RSE33	Сливо поле	3	3	-	-	-	-	Slivo Pole
	RSE37	Ценово	4	4	-	-	-	-	Tsenovo
BG325	SLS	Силистра	50	39	2		7		Silistra
	SLS01	Алфатар	2	2	-	-	-	-	Alfatar
	SLS07	Главиница	5	5	-	-	-	-	Glavinitsa
	SLS10	Дулово	11	10	-	-	1	-	Dulovo
	SLS15	Кайнарджа	4	3	-	-	-	-	Kaynardzha
	SLS31	Силистра	19	12	1	-	6	-	Silistra
	SLS32	Ситово	4	3	-	-	-	-	Sitovo
	SLS34	Тутракан	5	4	1	-	-	-	Tutrakan
BG33	BG33	Североизточен	359	279	11	1	56	4	North-East
BG331	VAR	Варна	137	99	4	1	25	2	Varna
	VAR01	Аврен	6	6	-	-	-	-	Avren
	VAR02	Аксаково	6	6	-	-	-	-	Aksakovo
	VAR04	Белослав	5	4	-	-	1	-	Beloslav
	VAR05	Бяла	2	1	-	-	1	-	Byala
	VAR06	Варна	75	47	3	1	17	2	Varna
	VAR08	Ветрино	1	1	-	-	-	-	Vetrino
	VAR09	Вълчи дол	5	4	-	-	1	-	Valchi Dol
	VAR14	Девня	3	2	-	-	1	-	Devnya
	VAR13	Долни чифлик	10	8	-	-	2	-	Dolni Chiflik
	VAR16	Дългопол	8	8	-	-	-	-	Dalgopol
	VAR24	Провадия	12	9	1	-	1	-	Provadia
	VAR26	Суворово	4	3	-	-	1	-	Suvorovo
BG332	DOB	Добрич	89	73	3		12		Dobrich
	DOB03	Балчик	8	6	1	-	1	-	Balchik
	DOB12	Генерал Тошево	7	6	-	-	1	-	General Toshevo
	DOB28	Добрич	30	21	1	-	7	-	Dobrich
	DOB15	Добрич-селска	21	21	-	-	-	-	Dobrich
	DOB17	Каварна	9	6	1	-	2	-	Kavarna
	DOB20	Крушари	4	4	-	-	-	-	Krushari
	DOB27	Тервел	8	7	-	-	1	-	Tervel
	DOB29	Шабла	2	2	-	-	-	-	Shabla
BG334	TGV	Търговище	56	46	2		8		Targovishte
	TGV02	Антоново	4	4	-	-	-	-	Antonovo
	TGV22	Омуртаг	11	10	-	-	1	-	Omurtag
	TGV23	Опака	3	3	-	-	-	-	Opaka
	TGV24	Попово	13	11	-	-	2	-	Popovo
	TGV35	Търговище	25	18	2	-	5	-	Targovishte
BG333	SHU	Шумен	77	61	2		11	2	Shumen
	SHU23	Велики Преслав	6	4	-	-	2	-	Veliki Preslav
	SHU07	Венец	3	3	-	-	-	-	Venets
	SHU10	Върбица	6	6	-	-	-	-	Varbitsa
	SHU18	Каолиново	6	6	-	-	-	-	Kaolinovo
	SHU19	Каспичан	6	6	-	-	-	-	Kaspichan
	SHU21	Никола Козлево	5	5	-	-	-	-	Nikola Kozlevo



3. Учебни институции през учебната 2010/2011 г. по статистически зони, статистически райони и по области и общини

Educational institutions by statistical zone, statistical region and by district and municipality in 2010/2011 school year

(Продължение)
(Continued)

(Брой)
(Number)

NUTS	EKATTE	Статистически зони Статистически райони Области Общини	Професионални училища след VI и VII клас Vocational training schools after VI and VII grade	Професионални училища след VIII клас Vocational training schools after VIII grade	Самостоятелни колежи Self-dependent colleges	Университети и специализи- рани висши училища Universities and equivalent higher schools	Statistical zones, statistical regions, districts and municipalities
	RSE33	Сливо поле	-	-	-	-	Slivo Pole
	RSE37	Ценово	-	-	-	-	Tsenovo
BG325	SLS	Силистра	-	2	-	-	Silistra
	SLS01	Алфатар	-	-	-	-	Alfatar
	SLS07	Главиница	-	-	-	-	Glavinitsa
	SLS10	Дулово	-	-	-	-	Dulovo
	SLS15	Кайнарджа	-	1	-	-	Kaynardzha
	SLS31	Силистра	-	-	-	-	Silistra
	SLS32	Ситово	-	1	-	-	Sitovo
	SLS34	Тутракан	-	-	-	-	Tutrakan
BG33	BG33	Североизточен	1	-	1	6	North-East
BG331	VAR	Варна	1	-	-	5	Varna
	VAR01	Аврен	-	-	-	-	Avren
	VAR02	Аксаково	-	-	-	-	Aksakovo
	VAR04	Белослав	-	-	-	-	Beloslav
	VAR05	Бяла	-	-	-	-	Byala
	VAR06	Варна	-	-	-	5	Varna
	VAR08	Ветрино	-	-	-	-	Vetrino
	VAR09	Вълчи дол	-	-	-	-	Valchi Dol
	VAR14	Девня	-	-	-	-	Devnya
	VAR13	Долни чифлик	-	-	-	-	Dolni Chiflik
	VAR16	Дългопол	-	-	-	-	Dalgopol
	VAR24	Провадия	1	-	-	-	Provadia
	VAR26	Суворово	-	-	-	-	Suvorovo
BG332	DOB	Добрич	-	-	1	-	Dobrich
	DOB03	Балчик	-	-	-	-	Balchik
	DOB12	Генерал Тошево	-	-	-	-	General Toshevo
	DOB28	Добрич	-	-	1	-	Dobrich
	DOB15	Добрич-селска	-	-	-	-	Dobrich
	DOB17	Каварна	-	-	-	-	Kavarna
	DOB20	Крушари	-	-	-	-	Krushari
	DOB27	Тервел	-	-	-	-	Tervel
	DOB29	Шабла	-	-	-	-	Shabla
BG334	TGV	Търговище	-	-	-	-	Targovishte
	TGV02	Антоново	-	-	-	-	Antonovo
	TGV22	Омуртаг	-	-	-	-	Omurtag
	TGV23	Опака	-	-	-	-	Opaka
	TGV24	Попово	-	-	-	-	Popovo
	TGV35	Търговище	-	-	-	-	Targovishte
BG333	SHU	Шумен	-	-	-	1	Shumen
	SHU23	Велики Преслав	-	-	-	-	Veliki Preslav
	SHU07	Венец	-	-	-	-	Venets
	SHU10	Върбица	-	-	-	-	Varbitsa
	SHU18	Каолиново	-	-	-	-	Kaolinovo
	SHU19	Каспичан	-	-	-	-	Kaspichan
	SHU21	Никола Козлево	-	-	-	-	Nikola Kozlevo

3. Учебни институции през учебната 2010/2011 г. по статистически зони, статистически райони и по области и общини
Educational institutions by statistical zone, statistical region and by district and municipality in 2010/2011 school year

(Продължение)
(Continued)

(Брой)
(Number)

NUTS	EKATTE	Статистически зони Статистически райони Области Общини	Общо Total	Общо- образователни училища ¹ General schools ¹	Специални училища Special schools	Училища по изкуствата Art schools	Професионални гимназии Vocational gymnasiums	Професионални колежи с прием след средно образование Vocational colleges	Statistical zones, statistical regions, districts and municipalities
	SHU22	Нови пазар	9	6	1	-	2	-	Novi pazar
	SHU25	Смядово	3	3	-	-	-	-	Smyadovo
	SHU11	Хитрино	3	3	-	-	-	-	Hitрино
	SHU30	Шумен	30	19	1	-	7	2	Shumen
BG34	BG34	Югоизточен	400	322	9	5	55	5	South-East
BG341	BGS	Бургас	144	121	2	1	17	1	Burgas
	BGS01	Айтос	8	7	-	-	1	-	Aytos
	BGS04	Бургас	57	41	1	1	11	1	Burgas
	BGS08	Камено	4	4	-	-	-	-	Kameno
	BGS09	Карнобат	9	7	1	-	1	-	Karnobat
	BGS12	Малко Търново	1	1	-	-	-	-	Malko Tarnovo
	BGS15	Несебър	9	8	-	-	1	-	Nesebar
	BGS17	Поморие	12	11	-	-	1	-	Pomorie
	BGS27	Приморско	3	3	-	-	-	-	Primorsko
	BGS18	Руен	20	20	-	-	-	-	Ruen
	BGS21	Созопол	8	7	-	-	1	-	Sozopol
	BGS06	Средец	5	4	-	-	1	-	Sredets
	BGS23	Сунгурларе	6	6	-	-	-	-	Sungurlare
	BGS13	Царево	2	2	-	-	-	-	Tsarevo
BG342	SLV	Сливен	78	62	3	2	8	2	Sliven
	SLV11	Котел	12	11	-	1	-	-	Kotel
	SLV16	Нова Загора	17	14	1	-	2	-	Nova Zagora
	SLV20	Сливен	43	31	2	1	6	2	Sliven
	SLV24	Твърдица	6	6	-	-	-	-	Tvarditsa
BG344	SZR	Стара Загора	132	104	2	2	21	2	Stara Zagora
	SZR04	Братя Даскалови	6	6	-	-	-	-	Bratya Daskalovi
	SZR37	Гурково	2	2	-	-	-	-	Gurkovo
	SZR07	Гълъбово	5	4	-	-	1	-	Galabovo
	SZR12	Казанлък	27	22	-	1	4	-	Kazanlak
	SZR22	Мъглиж	8	6	1	-	1	-	Maglzh
	SZR38	Николаево	5	4	-	-	1	-	Nikolaevo
	SZR23	Опан	1	1	-	-	-	-	Opan
	SZR24	Павел баня	10	9	-	-	1	-	Pavel Banyan
	SZR27	Раднево	7	6	-	-	1	-	Radnevo
	SZR31	Стара Загора	52	37	1	1	10	2	Stara Zagora
	SZR36	Чирпан	9	7	-	-	2	-	Chirpan
BG343	JAM	Ямбол	46	35	2	-	9	-	Yambol
	JAM03	Болярово	2	2	-	-	-	-	Bolyarovo
	JAM07	Елхово	8	5	1	-	2	-	Elhovo
	JAM22	Стралджа	5	4	1	-	-	-	Straldzha
	JAM25	Тунджа	10	10	-	-	-	-	Tundzha
	JAM26	Ямбол	21	14	-	-	7	-	Yambol
<i>BG4</i>	<i>BG4</i>	<i>Югозападна и Южна централна България</i>	<i>1250</i>	<i>963</i>	<i>32</i>	<i>10</i>	<i>185</i>	<i>23</i>	<i>South-West and South Central Bulgaria</i>
BG41	BG41	Югозападен	668	499	17	5	100	18	South-West



3. Учебни институции през учебната 2010/2011 г. по статистически зони, статистически райони и по области и общини

Educational institutions by statistical zone, statistical region and by district and municipality in 2010/2011 school year

(Продължение)
(Continued)

(Брой)
(Number)

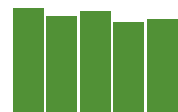
NUTS	EKATTE	Статистически зони Статистически райони Области Общини	Професионални училища след VI и VII клас Vocational training schools after VI and VII grade	Професионални училища след VIII клас Vocational training schools after VIII grade	Самостоятелни колежи Self-dependent colleges	Университети и специализи- рани висши училища Universities and equivalent higher schools	Statistical zones, statistical regions, districts and municipalities
	SHU22	Нови пазар	-	-	-	-	Novi pazar
	SHU25	Смядово	-	-	-	-	Smyadovo
	SHU11	Хитрино	-	-	-	-	Hitрино
	SHU30	Шумен	-	-	-	1	Shumen
BG34	BG34	Югоизточен	-	1	-	3	South-East
BG341	BGS	Бургас	-	-	-	2	Burgas
	BGS01	Айтос	-	-	-	-	Aytos
	BGS04	Бургас	-	-	-	2	Burgas
	BGS08	Камено	-	-	-	-	Kameno
	BGS09	Карнобат	-	-	-	-	Karnobat
	BGS12	Малко Търново	-	-	-	-	Malko Tarnovo
	BGS15	Несебър	-	-	-	-	Nesebar
	BGS17	Поморие	-	-	-	-	Pomorie
	BGS27	Приморско	-	-	-	-	Primorsko
	BGS18	Руен	-	-	-	-	Ruen
	BGS21	Созопол	-	-	-	-	Sozopol
	BGS06	Средец	-	-	-	-	Sredets
	BGS23	Сунгурларе	-	-	-	-	Sungurlare
	BGS13	Царево	-	-	-	-	Tsarevo
BG342	SLV	Сливен	-	1	-	-	Sliven
	SLV11	Котел	-	-	-	-	Kotel
	SLV16	Нова Загора	-	-	-	-	Nova Zagora
	SLV20	Сливен	-	1	-	-	Sliven
	SLV24	Твърдица	-	-	-	-	Tvarditsa
BG344	SZR	Стара Загора	-	-	-	1	Stara Zagora
	SZR04	Братя Даскалови	-	-	-	-	Bratya Daskalovi
	SZR37	Гурково	-	-	-	-	Gurkovo
	SZR07	Гълъбово	-	-	-	-	Galabovo
	SZR12	Казанлък	-	-	-	-	Kazanlak
	SZR22	Мъглиж	-	-	-	-	Maglzh
	SZR38	Николаево	-	-	-	-	Nikolaevo
	SZR23	Опан	-	-	-	-	Opan
	SZR24	Павел баня	-	-	-	-	Pavel Banya
	SZR27	Раднево	-	-	-	-	Radnevo
	SZR31	Стара Загора	-	-	-	1	Stara Zagora
	SZR36	Чирпан	-	-	-	-	Chirpan
BG343	JAM	Ямбол	-	-	-	-	Yambol
	JAM03	Болярово	-	-	-	-	Bolyarovo
	JAM07	Елхово	-	-	-	-	Elhovo
	JAM22	Стралджа	-	-	-	-	Straldzha
	JAM25	Тунджа	-	-	-	-	Tundzha
	JAM26	Ямбол	-	-	-	-	Yambol
<i>BG4</i>	<i>BG4</i>	<i>Югозападна и Южна централна България</i>	-	-	8	29	<i>South-West and South Central Bulgaria</i>
BG41	BG41	Югозападен	-	-	5	24	South-West

3. Учебни институции през учебната 2010/2011 г. по статистически зони, статистически райони и по области и общини Educational institutions by statistical zone, statistical region and by district and municipality in 2010/2011 school year

(Продължение)
(Continued)

(Брой)
(Number)

NUTS	EKATTE	Статистически зони Статистически райони Области Общини	Общо Total	Общо- образователни училища ¹ General schools ¹	Специални училища Special schools	Училища по изкуствата Art schools	Професионални гимназии Vocational gymnasiums	Професионални колежи с прием след средно образование Vocational colleges	Statistical zones, statistical regions, districts and municipalities
BG413	BLG	Благоевград	140	110	5	-	21	1	Blagoevgrad
	BLG01	Банско	7	4	-	-	3	-	Bansko
	BLG02	Белица	6	5	1	-	-	-	Belitsa
	BLG03	Благоевград	26	14	1	-	7	1	Blagoevgrad
	BLG11	Гоце Делчев	14	11	1	-	2	-	Gotse Delchev
	BLG13	Гърмен	8	8	-	-	-	-	Garmen
	BLG28	Кресна	1	1	-	-	-	-	Kresna
	BLG33	Петрич	23	20	-	-	3	-	Petrich
	BLG37	Разлог	13	9	1	-	3	-	Razlog
	BLG40	Сандански	13	10	1	-	2	-	Sandanski
	BLG42	Сатовча	14	14	-	-	-	-	Satovcha
	BLG44	Симитли	3	3	-	-	-	-	Simitli
	BLG49	Струмяни	1	1	-	-	-	-	Strumyani
	BLG52	Хаджидимово	5	5	-	-	-	-	Hadzhidimovo
	BLG53	Якоруда	6	5	-	-	1	-	Yakoruda
BG415	KNL	Кюстендил	49	35	1	-	12	1	Kyustendil
	KNL04	Бобов дол	3	2	-	-	1	-	Bobovdol
	KNL05	Бобошево	1	1	-	-	-	-	Boboshevo
	KNL48	Дупница	18	14	-	-	4	-	Dupnitsa
	KNL27	Кочериново	2	1	1	-	-	-	Kocherinovo
	KNL29	Кюстендил	20	13	-	-	6	1	Kyustendil
	KNL31	Невестино	1	1	-	-	-	-	Nevestino
	KNL38	Рила	1	1	-	-	-	-	Rila
	KNL41	Сапарева баня	2	1	-	-	1	-	Sapareva Banya
	KNL50	Трекляно	1	1	-	-	-	-	Treklyano
BG414	PER	Перник	46	35	1	-	9	-	Pernik
	PER08	Брезник	3	2	-	-	1	-	Breznik
	PER19	Земен	1	1	-	-	-	-	Zemen
	PER22	Ковачевци	1	1	-	-	-	-	Kovachevtsi
	PER32	Перник	32	24	1	-	6	-	Pernik
	PER36	Радомир	8	6	-	-	2	-	Radomir
	PER51	Трън	1	1	-	-	-	-	Tran
BG412	SFO	София	111	90	3	-	17	-	Sofia
	SFO54	Антон	1	1	-	-	-	-	Anton
	SFO06	Божурище	2	2	-	-	-	-	Bozhurishte
	SFO07	Ботевград	14	11	-	-	2	-	Botevgrad
	SFO09	Годеч	3	2	1	-	-	-	Godech
	SFO10	Горна Малина	3	3	-	-	-	-	Gorna Malina
	SFO59	Долна баня	2	1	-	-	1	-	Dolna Banya
	SFO16	Драгоман	1	1	-	-	-	-	Dragoman
	SFO17	Елин Пелин	11	10	-	-	1	-	Elin Pelin
	SFO18	Етрополе	6	5	-	-	1	-	Etropole
	SFO47	Златица	2	1	-	-	1	-	Zlatitsa
	SFO20	Ихтиман	6	4	-	-	2	-	Ihtiman
	SFO24	Копривщица	1	1	-	-	-	-	Koprivshitsa
	SFO25	Костенец	6	4	1	-	1	-	Kostenets



3. Учебни институции през учебната 2010/2011 г. по статистически зони, статистически райони и по области и общини

Educational institutions by statistical zone, statistical region and by district and municipality in 2010/2011 school year

(Продължение)
(Continued)

(Брой)
(Number)

NUTS	EKATTE	Статистически зони Статистически райони Области Общини	Професионални училища след VI и VII клас Vocational training schools after VI and VII grade	Професионални училища след VIII клас Vocational training schools after VIII grade	Самостоятелни колежи Self-dependent colleges	Университети и специализи- рани висши училища Universities and equivalent higher schools	Statistical zones, statistical regions, districts and municipalities
BG413	BLG	Благоевград	-	-	1	2	Blagoevgrad
	BLG01	Банско	-	-	-	-	Bansko
	BLG02	Белица	-	-	-	-	Belitsa
	BLG03	Благоевград	-	-	1	2	Blagoevgrad
	BLG11	Гоце Делчев	-	-	-	-	Gotse Delchev
	BLG13	Гърмен	-	-	-	-	Garmen
	BLG28	Кресна	-	-	-	-	Kresna
	BLG33	Петрич	-	-	-	-	Petrich
	BLG37	Разлог	-	-	-	-	Razlog
	BLG40	Сандански	-	-	-	-	Sandanski
	BLG42	Сатовча	-	-	-	-	Satovcha
	BLG44	Симитли	-	-	-	-	Simitli
	BLG49	Струмяни	-	-	-	-	Strumyani
	BLG52	Хаджидимово	-	-	-	-	Hadzhidimovo
	BLG53	Якоруда	-	-	-	-	Yakoruda
BG415	KNL	Кюстендил	-	-	-	-	Kyustendil
	KNL04	Бобов дол	-	-	-	-	Bobovdol
	KNL05	Бобошево	-	-	-	-	Boboshevo
	KNL48	Дупница	-	-	-	-	Dupnitsa
	KNL27	Кочериново	-	-	-	-	Kocherinovo
	KNL29	Кюстендил	-	-	-	-	Kyustendil
	KNL31	Невестино	-	-	-	-	Nevestino
	KNL38	Рила	-	-	-	-	Rila
	KNL41	Сапарева баня	-	-	-	-	Sapareva Banya
	KNL50	Трекляно	-	-	-	-	Treklyano
BG414	PER	Перник	-	-	-	1	Pernik
	PER08	Брезник	-	-	-	-	Breznik
	PER19	Земен	-	-	-	-	Zemen
	PER22	Ковачевци	-	-	-	-	Kovachevtsi
	PER32	Перник	-	-	-	1	Pernik
	PER36	Радомир	-	-	-	-	Radomir
	PER51	Трън	-	-	-	-	Tran
BG412	SFO	София	-	-	-	1	Sofia
	SFO54	Антон	-	-	-	-	Anton
	SFO06	Божурище	-	-	-	-	Bozhurishte
	SFO07	Ботевград	-	-	-	1	Botevgrad
	SFO09	Годеч	-	-	-	-	Godech
	SFO10	Горна Малина	-	-	-	-	Gorna Malina
	SFO59	Долна баня	-	-	-	-	Dolna Banya
	SFO16	Драгоман	-	-	-	-	Dragoman
	SFO17	Елин Пелин	-	-	-	-	Elin Pelin
	SFO18	Етрополе	-	-	-	-	Etopole
	SFO47	Златица	-	-	-	-	Zlatitsa
	SFO20	Ихтиман	-	-	-	-	Ihtiman
	SFO24	Копривщица	-	-	-	-	Koprivshitsa
	SFO25	Костенец	-	-	-	-	Kostenets

3. Учебни институции през учебната 2010/2011 г. по статистически зони, статистически райони и по области и общини
Educational institutions by statistical zone, statistical region and by district and municipality in 2010/2011 school year

(Продължение)
(Continued)

(Брой)
(Number)

NUTS	EKATTE	Статистически зони Статистически райони Области Общини	Общо Total	Общо- образователни училища ¹ General schools ¹	Специални училища Special schools	Училища по изкуствата Art schools	Професионални гимназии Vocational gymnasiums	Професионални колежи с прием след средно образование Vocational colleges	Statistical zones, statistical regions, districts and municipalities
	SF026	Костинброд	6	5	-	-	1	-	Kostinbrod
	SF056	Мирково	1	1	-	-	-	-	Mirkovo
	SF055	Пирдоп	4	2	-	-	2	-	Pirdop
	SF034	Правец	8	7	-	-	1	-	Pravets
	SF039	Самоков	16	13	1	-	2	-	Samokov
	SF043	Своге	12	11	-	-	1	-	Svoge
	SF045	Сливница	3	2	-	-	1	-	Slivnitsa
	SF057	Чавдар	1	1	-	-	-	-	Chavdar
	SF058	Челопеч	2	2	-	-	-	-	Chelopech
BG411	SOF	София (столица)	322	229	7	5	41	16	Sofia cap.
	SOF46	Столична	322	229	7	5	41	16	Stolichna
BG42	BG42	Южен централен	582	464	15	5	85	5	South Central
BG425	KRZ	Кърджали	83	67	1	-	14	1	Kardzhali
	KRZ02	Ардино	8	7	-	-	1	-	Ardino
	KRZ08	Джебел	7	6	-	-	1	-	Dzhebel
	KRZ14	Кирково	9	8	-	-	1	-	Kirkovo
	KRZ15	Крумовград	12	11	-	-	1	-	Krumovgrad
	KRZ16	Кърджали	31	22	1	-	7	1	Kardzhali
	KRZ21	Момчилград	9	6	-	-	3	-	Momchilgrad
	KRZ35	Черноочене	7	7	-	-	-	-	Chernoochene
BG423	PAZ	Пазарджик	124	102	5	-	17	-	Pazardzhik
	PAZ03	Батак	4	3	-	-	1	-	Batak
	PAZ04	Белово	4	4	-	-	-	-	Belovo
	PAZ06	Брацигово	5	4	-	-	1	-	Bratsigovo
	PAZ08	Велинград	19	15	1	-	3	-	Velingrad
	PAZ14	Лесичово	4	4	-	-	-	-	Lesichovo
	PAZ19	Пазарджик	49	41	1	-	7	-	Pazardzhik
	PAZ20	Панагюрище	6	5	-	-	1	-	Panagyurishte
	PAZ21	Пещера	9	7	-	-	2	-	Peshtera
	PAZ24	Ракитово	7	4	3	-	-	-	Rakitovo
	PAZ29	Септември	15	13	-	-	2	-	Septemvri
	PAZ32	Стрелча	2	2	-	-	-	-	Strelcha
BG421	PDV	Пловдив	219	168	5	3	32	3	Plovdiv
	PDV01	Асеновград	18	14	1	-	3	-	Asenovgrad
	PDV07	Брезово	5	4	-	-	1	-	Brezovo
	PDV12	Калояново	5	5	-	-	-	-	Kaloyanovo
	PDV13	Карлово	16	12	-	-	4	-	Karlovo
	PDV39	Кричим	3	3	-	-	-	-	Krichim
	PDV42	Куклен	2	1	-	-	1	-	Kuklen
	PDV15	Лъки	1	1	-	-	-	-	Laki
	PDV17	Марица	13	13	-	-	-	-	Maritsa
	PDV40	Перущица	2	1	-	-	1	-	Perushtitsa
	PDV22	Пловдив	95	61	3	3	17	3	Plovdiv
	PDV23	Първомай	14	13	-	-	1	-	Parvomay
	PDV25	Раковски	8	6	-	-	2	-	Rakovski
	PDV26	Родопи	11	11	-	-	-	-	Rodopi



3. Учебни институции през учебната 2010/2011 г. по статистически зони, статистически райони и по области и общини

Educational institutions by statistical zone, statistical region and by district and municipality in 2010/2011 school year

(Продължение)
(Continued)

(Брой)
(Number)

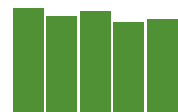
NUTS	EKATTE	Статистически зони Статистически райони Области Общини	Професионални училища след VI и VII клас Vocational training schools after VI and VII grade	Професионални училища след VIII клас Vocational training schools after VIII grade	Самостоятелни колежи Self-dependent colleges	Университети и специализи- рани висши училища Universities and equivalent higher schools	Statistical zones, statistical regions, districts and municipalities
	SF026	Костинброд	-	-	-	-	Kostinbrod
	SF056	Мирково	-	-	-	-	Mirkovo
	SF055	Пирдоп	-	-	-	-	Pirdop
	SF034	Правец	-	-	-	-	Pravets
	SF039	Самоков	-	-	-	-	Samokov
	SF043	Своге	-	-	-	-	Svoge
	SF045	Сливница	-	-	-	-	Slivnitsa
	SF057	Чавдар	-	-	-	-	Chavdar
	SF058	Челопеч	-	-	-	-	Chelopech
BG411	SOF	София (столица)	-	-	4	20	Sofia cap.
	SOF46	Столична	-	-	4	20	Stolichna
BG42	BG42	Южен централен	-	-	3	5	South Central
BG425	KRZ	Кърджали	-	-	-	-	Kardzhali
	KRZ02	Ардино	-	-	-	-	Ardino
	KRZ08	Джебел	-	-	-	-	Dzhebel
	KRZ14	Кирково	-	-	-	-	Kirkovo
	KRZ15	Крумовград	-	-	-	-	Krumovgrad
	KRZ16	Кърджали	-	-	-	-	Kardzhali
	KRZ21	Момчилград	-	-	-	-	Momchilgrad
	KRZ35	Черноочене	-	-	-	-	Chernoochene
BG423	PAZ	Пазарджик	-	-	-	-	Pazardzhik
	PAZ03	Батак	-	-	-	-	Batak
	PAZ04	Белово	-	-	-	-	Belovo
	PAZ06	Брацигово	-	-	-	-	Bratsigovo
	PAZ08	Велинград	-	-	-	-	Velingrad
	PAZ14	Лесичово	-	-	-	-	Lesichovo
	PAZ19	Пазарджик	-	-	-	-	Pazardzhik
	PAZ20	Панагюрище	-	-	-	-	Panagyurishte
	PAZ21	Пещера	-	-	-	-	Peshtera
	PAZ24	Ракитово	-	-	-	-	Rakitovo
	PAZ29	Септември	-	-	-	-	Septemvri
	PAZ32	Стрелча	-	-	-	-	Strelcha
BG421	PDV	Пловдив	-	-	3	5	Plovdiv
	PDV01	Асеновград	-	-	-	-	Asenovgrad
	PDV07	Брезово	-	-	-	-	Brezovo
	PDV12	Калояново	-	-	-	-	Kaloyanovo
	PDV13	Карлово	-	-	-	-	Karlovo
	PDV39	Кричим	-	-	-	-	Krichim
	PDV42	Куклен	-	-	-	-	Kuklen
	PDV15	Лъки	-	-	-	-	Laki
	PDV17	Марица	-	-	-	-	Maritsa
	PDV40	Перущица	-	-	-	-	Perushtitsa
	PDV22	Пловдив	-	-	3	5	Plovdiv
	PDV23	Първомай	-	-	-	-	Parvomay
	PDV25	Раковски	-	-	-	-	Rakovski
	PDV26	Родопи	-	-	-	-	Rodopi

3. Учебни институции през учебната 2010/2011 г. по статистически зони, статистически райони и по области и общини
Educational institutions by statistical zone, statistical region and by district and municipality in 2010/2011 school year

(Продължение)
(Continued)

(Брой)
(Number)

NUTS	EKATTE	Статистически зони Статистически райони Области Общини	Общо Total	Общо- образователни училища ¹ General schools ¹	Специални училища Special schools	Училища по изкуствата Art schools	Професионални гимназии Vocational gymnasiums	Професионални колежи с прием след средно образование Vocational colleges	Statistical zones, statistical regions, districts and municipalities
	PDV28	Садово	8	7	-	-	1	-	Sadovo
	PDV43	Сопот	3	2	-	-	1	-	Sopot
	PDV41	Стамболийски	7	7	-	-	-	-	Stamboliyski
	PDV33	Съединение	2	2	-	-	-	-	Saedinenie
	PDV37	Хисаря	6	5	1	-	-	-	Hisarya
BG424	SML	Смолян	69	55	1	2	10	1	Smolyan
	SML02	Баните	2	2	-	-	-	-	Banite
	SML05	Борино	3	3	-	-	-	-	Borino
	SML09	Девин	9	8	-	-	1	-	Devin
	SML10	Доспат	10	9	-	-	1	-	Dospat
	SML11	Златоград	6	5	-	-	1	-	Zlatograd
	SML16	Мадан	7	6	-	-	1	-	Madan
	SML18	Неделино	2	2	-	-	-	-	Nedelino
	SML27	Рудозем	3	3	-	-	-	-	Rudozem
	SML31	Смолян	22	13	1	2	5	1	Smolyan
	SML38	Чепеларе	5	4	-	-	1	-	Chepelare
BG422	HKV	Хасково	87	72	3	-	12	-	Haskovo
	HKV09	Димитровград	14	12	-	-	2	-	Dimitrovgrad
	HKV11	Ивайловград	4	4	-	-	-	-	Ivaylovgrad
	HKV17	Любимец	4	4	-	-	-	-	Lyubimets
	HKV18	Маджарово	1	1	-	-	-	-	Madzharovo
	HKV19	Минерални бани	3	2	-	-	1	-	Mineralni Bani
	HKV28	Свиленград	8	6	1	-	1	-	Svilengrad
	HKV29	Симеоновград	3	3	-	-	-	-	Simeonovgrad
	HKV30	Стамболово	5	5	-	-	-	-	Stambolovo
	HKV32	Тополовград	7	7	-	-	-	-	Topolovgrad
	HKV33	Харманли	10	8	1	-	1	-	Harmanli
	HKV34	Хасково	28	20	1	-	7	-	Haskovo



3. Учебни институции през учебната 2010/2011 г. по статистически зони, статистически райони и по области и общини

Educational institutions by statistical zone, statistical region and by district and municipality in 2010/2011 school year

(Продължение и край)
(Continued and end)

(Брой)
(Number)

NUTS	EKATTE	Статистически зони Статистически райони Области Общини	Професионални училища след VI и VII клас Vocational training schools after VI and VII grade	Професионални училища след VIII клас Vocational training schools after VIII grade	Самостоятелни колежи Self-dependent colleges	Университети и специализи- рани висши училища Universities and equivalent higher schools	Statistical zones, statistical regions, districts and municipalities
	PDV28	Садово	-	-	-	-	Sadovo
	PDV43	Сопот	-	-	-	-	Sopot
	PDV41	Стамболийски	-	-	-	-	Stamboliyski
	PDV33	Съединение	-	-	-	-	Saedinenie
	PDV37	Хисаря	-	-	-	-	Hisarya
BG424	SML	Смолян	-	-	-	-	Smolyan
	SML02	Баните	-	-	-	-	Banite
	SML05	Борино	-	-	-	-	Borino
	SML09	Девин	-	-	-	-	Devin
	SML10	Доспат	-	-	-	-	Dospat
	SML11	Златоград	-	-	-	-	Zlatograd
	SML16	Мадан	-	-	-	-	Madan
	SML18	Неделино	-	-	-	-	Nedelino
	SML27	Рудозем	-	-	-	-	Rudozem
	SML31	Смолян	-	-	-	-	Smolyan
	SML38	Чепеларе	-	-	-	-	Chepelare
BG422	HKV	Хасково	-	-	-	-	Haskovo
	HKV09	Димитровград	-	-	-	-	Dimitrovgrad
	HKV11	Ивайловград	-	-	-	-	Ivaylovgrad
	HKV17	Любимец	-	-	-	-	Lyubimets
	HKV18	Маджарово	-	-	-	-	Madzharovo
	HKV19	Минерални бани	-	-	-	-	Mineralni Bani
	HKV28	Свиленград	-	-	-	-	Svilengrad
	HKV29	Симеоновград	-	-	-	-	Simeonovgrad
	HKV30	Стамболово	-	-	-	-	Stambolovo
	HKV32	Тополовград	-	-	-	-	Topolovgrad
	HKV33	Харманли	-	-	-	-	Harmanli
	HKV34	Хасково	-	-	-	-	Haskovo

¹ Вкл. българските училища в чужбина.

¹ Incl. Bulgarian schools abroad.

4. Преподаватели по видове учебни институции през учебната 2010/2011 г. по статистически зони, статистически райони и по области и общини

Teaching staff by type of educational institution by statistical zone, statistical region and by district and municipality in 2010/2011 school year

(Брой)
(Number)

NUTS	EKATTE	Статистически зони Статистически райони Области Общини	Общо ¹ Total ¹	Общообразователни училища General schools	Специални училища Special schools	Училища по изкуствата Art schools	Statistical zones, statistical regions, districts and municipalities
BG	BG	Общо за страната	84499	47230	996	1018	Total
BG3	BG3	Северна и Югоизточна България	39120	24293	547	517	North and South-East Bulgaria
BG31	BG31	Северозападен	7976	5644	151	109	North-West
BG311	VID	Видин	838	663	14	-	Vidin
	VID01	Белоградчик	52	49	-	-	Belogradchik
	VID03	Бойница	12	12	-	-	Boynitsa
	VID06	Брегово	36	26	-	-	Bregovo
	VID09	Видин	570	421	14	-	Vidin
	VID15	Грамада	11	11	-	-	Gramada
	VID16	Димово	48	44	-	-	Dimovo
	VID22	Кула	24	24	-	-	Kula
	VID25	Макреш	9	9	-	-	Makresh
	VID30	Ново село	18	18	-	-	Novo Selo
	VID33	Ружинци	45	36	-	-	Ruzhintsi
	VID37	Чупрене	13	13	-	-	Chuprene
BG313	VRC	Враца	1777	1381	..	15	Vratsa
	VRC05	Борован	60	41	-	-	Borovan
	VRC08	Бяла Слатина	222	153	-	-	Byala Slatina
	VRC10	Враца	817	611	..	-	Vratsa
	VRC20	Козлодуй	206	165	-	-	Kozloduy
	VRC21	Криводол	61	61	-	-	Krivodol
	VRC27	Мездра	176	145	6	-	Mezdra
	VRC28	Мизия	50	42	-	-	Mizia
	VRC31	Оряхово	76	76	-	-	Oryahovo
	VRC32	Роман	68	46	7	15	Roman
	VRC35	Хайредин	41	41	-	-	Hayredin
BG315	LOV	Ловеч	1259	943	35	18	Lovech
	LOV02	Априлци	21	12	-	-	Apriltsi
	LOV17	Летница	31	24	-	-	Letnitsa
	LOV18	Ловеч	484	337	8	-	Lovech
	LOV19	Луковит	144	110	11	-	Lukovit
	LOV33	Тетевен	212	150	10	-	Teteven
	LOV34	Троян	270	214	6	18	Troyan
	LOV36	Угърчин	38	38	-	-	Ugarchin
	LOV38	Ябланица	59	58	-	-	Yablanitsa
BG312	MON	Монтана	1328	987	..	-	Montana
	MON02	Берковица	151	120	..	-	Berkovitsa
	MON04	Бойчиновци	92	63	10	-	Boychinovtsi
	MON07	Брусарци	38	38	-	-	Brusartsi
	MON11	Вълчедръм	70	68	-	-	Valchedram
	MON12	Вършец	83	55	11	-	Varshets
	MON14	Георги Дамяново	-	-	Georgi Damyanovo
	MON24	Лом	277	200	6	-	Lom
	MON26	Медковец	33	33	-	-	Medkovets



4. Преподаватели по видове учебни институции през учебната 2010/2011 г. по статистически зони, статистически райони и по области и общини

Teaching staff by type of educational institution by statistical zone, statistical region and by district and municipality in 2010/2011 school year

(Продължение)
(Continued)

(Брой)
(Number)

NUTS	EКАТТЕ	Статистически зони Статистически райони Области Общини	Професионални колежи с прием след средно образование Vocational colleges	Професионални гимназии и училища след VI, VII и VIII клас ² Vocational gymnasiums and training schools after VI, VII and VIII grade ²	Колежи Colleges	Университети и специали- зирани висши училища Universities and equivalent higher schools	Statistical zones, statistical regions, districts and municipalities
BG	BG	Общо за страната	517	12306	1375	21057	Total
BG3	BG3	Северна и Югоизточна България	135	6808	593	6227	North and South-East Bulgaria
BG31	BG31	Северозападен	..	1644	..	335	North-West
BG311	VID	Видин	-	161	-	-	Vidin
	VID01	Белоградчик	-	3	-	-	Belogradchik
	VID03	Бойница	-	-	-	-	Boynitsa
	VID06	Брегово	-	10	-	-	Bregovo
	VID09	Видин	-	135	-	-	Vidin
	VID15	Грамада	-	-	-	-	Gramada
	VID16	Димово	-	4	-	-	Dimovo
	VID22	Кула	-	-	-	-	Kula
	VID25	Макреш	-	-	-	-	Makresh
	VID30	Ново село	-	-	-	-	Novo Selo
	VID33	Ружинци	-	9	-	-	Ruzhintsi
	VID37	Чупрене	-	-	-	-	Chuprene
BG313	VRC	Враца	-	291	..	46	Vratsa
	VRC05	Борован	-	19	-	-	Borovan
	VRC08	Бяла Слатина	-	69	-	-	Byala Slatina
	VRC10	Враца	-	129	..	46	Vratsa
	VRC20	Козлодуй	-	41	-	-	Kozloduy
	VRC21	Криводол	-	-	-	-	Krivodol
	VRC27	Мездра	-	25	-	-	Mezdra
	VRC28	Мизия	-	8	-	-	Mizia
	VRC31	Оряхово	-	-	-	-	Oryahovo
	VRC32	Роман	-	-	-	-	Roman
	VRC35	Хайредин	-	-	-	-	Hayredin
BG315	LOV	Ловеч	-	229	..	-	Lovech
	LOV02	Априлци	-	9	-	-	Apriltsi
	LOV17	Летница	-	-	-	-	Letnitsa
	LOV18	Ловеч	-	105	..	-	Lovech
	LOV19	Луковит	-	23	-	-	Lukovit
	LOV33	Тетевен	-	52	-	-	Teteven
	LOV34	Троян	-	32	-	-	Troyan
	LOV36	Угърчин	-	-	-	-	Ugarchin
	LOV38	Ябланица	-	-	-	-	Yablanitsa
BG312	MON	Монтана	..	304	-	-	Montana
	MON02	Берковица	-	23	-	-	Berkovitsa
	MON04	Бойчиновци	-	19	-	-	Boychinovtsi
	MON07	Брусарци	-	-	-	-	Brusartsi
	MON11	Вълчедръм	-	-	-	-	Valchedram
	MON12	Вършец	-	17	-	-	Varshets
	MON14	Георги Дамяново	-	-	-	-	Georgi Damyanovo
	MON24	Лом	-	71	-	-	Lom
	MON26	Медковец	-	-	-	-	Medkovets

4. Преподаватели по видове учебни институции през учебната 2010/2011 г. по статистически зони, статистически райони и по области и общини

Teaching staff by type of educational institution by statistical zone, statistical region and by district and municipality in 2010/2011 school year

(Продължение)
(Continued)

(Брой)
(Number)

NUTS	EKATTE	Статистически зони Статистически райони Области Общини	Общо ¹ Total ¹	Общобразователни училища General schools	Специални училища Special schools	Училища по изкуствата Art schools	Statistical zones, statistical regions, districts and municipalities
	MON29	Монтана	525	366	-	-	Montana
	MON36	Чипровци	-	-	Chiprovtsi
	MON38	Якимово	19	19	-	-	Yakimovo
BG314	PVN	Плевен	2774	1670	41	76	Pleven
	PVN03	Белене	72	53	-	-	Belene
	PVN08	Гулянци	70	70	-	-	Gulyantsi
	PVN10	Долна Митрополия	131	117	10	-	Dolna Mitropolia
	PVN11	Долни Дъбник	124	76	15	-	Dolni Dabnik
	PVN23	Искър	54	54	-	-	Iskar
	PVN39	Кнежа	131	88	-	-	Knezha
	PVN16	Левски	150	104	-	-	Levski
	PVN21	Никопол	45	45	-	-	Nikopol
	PVN24	Плевен	1665	834	16	76	Pleven
	PVN27	Пордим	70	57	-	-	Pordim
	PVN37	Червен бряг	262	172	-	-	Cherven Bryag
BG32	BG32	Северен централен	9666	5236	110	97	North Central
BG321	VTR	Велико Търново	3443	1528	18	-	Veliko Tarnovo
	VTR04	Велико Търново	1844	558	15	-	Veliko Tarnovo
	VTR06	Горна Оряховица	416	248	-	-	Gorna Oryahovitsa
	VTR13	Елена	80	80	-	-	Elena
	VTR14	Златарица	42	31	-	-	Zlataritsa
	VTR20	Лясковец	68	68	-	-	Lyaskovets
	VTR22	Павликени	155	122	-	-	Pavlikeni
	VTR26	Полски Тръмбеш	90	90	-	-	Polski Trambesh
	VTR28	Свищов	598	213	3	-	Svishtov
	VTR31	Стражица	130	103	-	-	Strazhitsa
	VTR32	Сухиндол	20	15	-	-	Suhindol
BG322	GAB	Габрово	1189	625	26	21	Gabrovo
	GAB05	Габрово	703	310	7	-	Gabrovo
	GAB12	Дряново	87	42	7	-	Dryanovo
	GAB29	Севлиево	302	209	-	-	Sevlievo
	GAB35	Трявна	97	64	12	21	Tryavna
BG324	RAZ	Разград	1270	898	34	-	Razgrad
	RAZ11	Завет	98	72	10	-	Zavet
	RAZ14	Исперих	217	184	-	-	Isperih
	RAZ16	Кубрат	147	120	12	-	Kubrat
	RAZ17	Лозница	98	68	-	-	Loznitsa
	RAZ26	Разград	611	355	12	-	Razgrad
	RAZ29	Самуил	52	52	-	-	Samuil
	RAZ36	Цар Калоян	47	47	-	-	Tsar Kaloyan
BG323	RSE	Русе	2568	1376	16	76	Ruse
	RSE03	Борово	42	34	8	-	Borovo
	RSE04	Бяла	103	93	-	-	Byala
	RSE05	Ветово	103	103	-	-	Vetovo
	RSE08	Две могили	62	43	-	-	Dve Mogili



4. Преподаватели по видове учебни институции през учебната 2010/2011 г. по статистически зони, статистически райони и по области и общини

Teaching staff by type of educational institution by statistical zone, statistical region and by district and municipality in 2010/2011 school year

(Продължение)
(Continued)

(Брой)
(Number)

NUTS	EКАТТЕ	Статистически зони Статистически райони Области Общини	Професионални колежи с прием след средно образование Vocational colleges	Професионални гимназии и училища след VI, VII и VIII клас ² Vocational gymnasiums and training schools after VI, VII and VIII grade ²	Колежи Colleges	Университети и специали- зирани висши училища Universities and equivalent higher schools	Statistical zones, statistical regions, districts and municipalities
	MON29	Монтана	..	157	-	-	Montana
	MON36	Чипровци	-	-	-	-	Chiprovtsi
	MON38	Якимово	-	-	-	-	Yakimovo
BG314	PVN	Плевен	-	659	39	289	Pleven
	PVN03	Белене	-	19	-	-	Belene
	PVN08	Гулянци	-	-	-	-	Gulyantsi
	PVN10	Долна Митрополия	-	4	-	-	Dolna Mitropolia
	PVN11	Долни Дъбник	-	33	-	-	Dolni Dabnik
	PVN23	Искър	-	-	-	-	Iskar
	PVN39	Кнежа	-	43	-	-	Knezha
	PVN16	Левски	-	46	-	-	Levski
	PVN21	Никопол	-	-	-	-	Nikopol
	PVN24	Плевен	-	411	39	289	Pleven
	PVN27	Пордим	-	13	-	-	Pordim
	PVN37	Червен бряг	-	90	-	-	Cherven Bryag
BG32	BG32	Северен централен	60	1715	-	2448	North Central
BG321	VTR	Велико Търново	48	508	-	1341	Veliko Tarnovo
	VTR04	Велико Търново	48	189	-	1034	Veliko Tarnovo
	VTR06	Горна Оряховица	-	168	-	-	Gorna Oryahovitsa
	VTR13	Елена	-	-	-	-	Elena
	VTR14	Златарица	-	11	-	-	Zlataritsa
	VTR20	Лясковец	-	-	-	-	Lyaskovets
	VTR22	Павликени	-	33	-	-	Pavlikeni
	VTR26	Полски Тръмбеш	-	-	-	-	Polski Trambesh
	VTR28	Свищов	-	75	-	307	Svishtov
	VTR31	Стражица	-	27	-	-	Strazhitsa
	VTR32	Сухиндол	-	5	-	-	Suhindol
BG322	GAB	Габрово	-	238	-	279	Gabrovo
	GAB05	Габрово	-	107	-	279	Gabrovo
	GAB12	Дряново	-	38	-	-	Dryanovo
	GAB29	Севлиево	-	93	-	-	Sevlievo
	GAB35	Трявна	-	-	-	-	Tryavna
BG324	RAZ	Разград	-	296	-	42	Razgrad
	RAZ11	Завет	-	16	-	-	Zavet
	RAZ14	Исперих	-	33	-	-	Isperih
	RAZ16	Кубрат	-	15	-	-	Kubrat
	RAZ17	Лозница	-	30	-	-	Loznitsa
	RAZ26	Разград	-	202	-	42	Razgrad
	RAZ29	Самуил	-	-	-	-	Samuil
	RAZ36	Цар Калоян	-	-	-	-	Tsar Kaloyan
BG323	RSE	Русе	12	466	-	622	Ruse
	RSE03	Борово	-	-	-	-	Borovo
	RSE04	Бяла	-	10	-	-	Byala
	RSE05	Ветово	-	-	-	-	Vetovo
	RSE08	Две могили	-	19	-	-	Dve Mogili

4. Преподаватели по видове учебни институции през учебната 2010/2011 г. по статистически зони, статистически райони и по области и общини

Teaching staff by type of educational institution by statistical zone, statistical region and by district and municipality in 2010/2011 school year

(Продължение)
(Continued)

(Брой)
(Number)

NUTS	EKATTE	Статистически зони Статистически райони Области Общини	Общо ¹ Total ¹	Общобразователни училища General schools	Специални училища Special schools	Училища по изкуствата Art schools	Statistical zones, statistical regions, districts and municipalities
	RSE13	Иваново	35	35	-	-	Ivanovo
	RSE27	Русе	2145	990	8	76	Ruse
	RSE33	Сливо поле	49	49	-	-	Slivo Pole
	RSE37	Ценово	29	29	-	-	Tsenovo
BG325	SLS	Силистра	1196	809	16	-	Silistra
	SLS01	Алфатар	15	15	-	-	Alfatar
	SLS07	Главиница	79	79	-	-	Glavinitza
	SLS10	Дулово	233	197	-	-	Dulovo
	SLS15	Кайнарджа	49	38	-	-	Kaynardzha
	SLS31	Силистра	655	334	7	-	Silistra
	SLS32	Ситово	44	34	-	-	Sitovo
	SLS34	Тутракан	121	112	9	-	Tutrakan
BG33	BG33	Североизточен	11008	6479	186	..	North-East
BG331	VAR	Варна	5616	2838	70	..	Varna
	VAR01	Аврен	64	64	-	-	Avren
	VAR02	Аксаково	112	112	-	-	Aksakovo
	VAR04	Белослав	86	72	-	-	Beloslav
	VAR05	Бяла	22	15	-	-	Byala
	VAR06	Варна	4560	1947	59	..	Varna
	VAR08	Ветрино	20	20	-	-	Vetrino
	VAR09	Вълчи дол	89	69	-	-	Valchi Dol
	VAR14	Девня	61	53	-	-	Devnya
	VAR13	Долни чифлик	173	142	-	-	Dolni Chiflik
	VAR16	Дългопол	128	126	-	-	Dalgopol
	VAR24	Провадия	223	160	11	-	Provadia
	VAR26	Суворово	78	58	-	-	Suvorovo
BG332	DOB	Добрич	1954	1437	32	-	Dobrich
	DOB03	Балчик	158	131	11	-	Balchik
	DOB12	Генерал Тошево	112	89	-	-	General Toshevo
	DOB28	Добрич	1155	746	11	-	Dobrich
	DOB15	Добрич-селска	157	157	-	-	Dobrich
	DOB17	Каварна	145	113	10	-	Kavarna
	DOB20	Крушари	43	43	-	-	Krushari
	DOB27	Тервел	146	120	-	-	Tervel
	DOB29	Шабла	38	38	-	-	Shabla
BG334	TGV	Търговище	1146	852	45	-	Targovishte
	TGV02	Антоново	49	49	-	-	Antonovo
	TGV22	Омуртаг	179	153	-	-	Omurtag
	TGV23	Опака	48	48	-	-	Opaka
	TGV24	Попово	247	185	-	-	Popovo
	TGV35	Търговище	623	417	45	-	Targovishte
BG333	SHU	Шумен	2292	1352	39	-	Shumen
	SHU23	Велики Преслав	145	84	-	-	Veliki Preslav
	SHU07	Венец	63	62	-	-	Venets
	SHU10	Върбица	98	97	-	-	Varbitsa



4. Преподаватели по видове учебни институции през учебната 2010/2011 г. по статистически зони, статистически райони и по области и общини

Teaching staff by type of educational institution by statistical zone, statistical region and by district and municipality in 2010/2011 school year

(Продължение)
(Continued)

(Брой)
(Number)

NUTS	EKATTE	Статистически зони Статистически райони Области Общини	Професионални колежи с прием след средно образование Vocational colleges	Професионални гимназии и училища след VI, VII и VIII клас ² Vocational gymnasiums and training schools after VI, VII and VIII grade ²	Колежи Colleges	Университети и специали- зирани висши училища Universities and equivalent higher schools	Statistical zones, statistical regions, districts and municipalities
	RSE13	Иваново	-	-	-	-	Ivanovo
	RSE27	Русе	12	437	-	622	Ruse
	RSE33	Сливо поле	-	-	-	-	Slivo Pole
	RSE37	Ценово	-	-	-	-	Tsenovo
BG325	SLS	Силистра	-	207	-	164	Silistra
	SLS01	Алфатар	-	-	-	-	Alfatar
	SLS07	Главиница	-	-	-	-	Glavinitza
	SLS10	Дулово	-	36	-	-	Dulovo
	SLS15	Кайнарджа	-	11	-	-	Kaynardzha
	SLS31	Силистра	-	150	-	164	Silistra
	SLS32	Ситово	-	10	-	-	Sitovo
	SLS34	Тутракан	-	-	-	-	Tutrakan
BG33	BG33	Североизточен	..	1698	259	2266	North-East
BG331	VAR	Варна	..	777	48	1784	Varna
	VAR01	Аврен	-	-	-	-	Avren
	VAR02	Аксаково	-	-	-	-	Aksakovo
	VAR04	Белослав	-	14	-	-	Beloslav
	VAR05	Бяла	-	..	-	-	Byala
	VAR06	Варна	..	623	48	1784	Varna
	VAR08	Ветрино	-	-	-	-	Vetrino
	VAR09	Вълчи дол	-	20	-	-	Valchi Dol
	VAR14	Девня	-	8	-	-	Devnya
	VAR13	Долни чифлик	-	31	-	-	Dolni Chiflik
	VAR16	Дългопол	-	..	-	-	Dalgopol
	VAR24	Провадия	-	52	-	-	Provadia
	VAR26	Суворово	-	20	-	-	Suvorovo
BG332	DOB	Добрич	-	273	211	-	Dobrich
	DOB03	Балчик	-	16	-	-	Balchik
	DOB12	Генерал Тошево	-	23	-	-	General Toshevo
	DOB28	Добрич	-	187	211	-	Dobrich
	DOB15	Добрич-селска	-	-	-	-	Dobrich
	DOB17	Каварна	-	22	-	-	Kavarna
	DOB20	Крушари	-	-	-	-	Krushari
	DOB27	Тервел	-	26	-	-	Tervel
	DOB29	Шабла	-	-	-	-	Shabla
BG334	TGV	Търговище	-	249	-	-	Targovishte
	TGV02	Антоново	-	-	-	-	Antonovo
	TGV22	Омуртаг	-	26	-	-	Omurtag
	TGV23	Опака	-	-	-	-	Opaka
	TGV24	Попово	-	62	-	-	Popovo
	TGV35	Търговище	-	161	-	-	Targovishte
BG333	SHU	Шумен	21	398	-	482	Shumen
	SHU23	Велики Преслав	-	61	-	-	Veliki Preslav
	SHU07	Венец	-	..	-	-	Venets
	SHU10	Върбица	-	..	-	-	Varbitsa

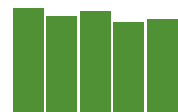
4. Преподаватели по видове учебни институции през учебната 2010/2011 г. по статистически зони, статистически райони и по области и общини

Teaching staff by type of educational institution by statistical zone, statistical region and by district and municipality in 2010/2011 school year

(Продължение)
(Continued)

(Брой)
(Number)

NUTS	EKATTE	Статистически зони Статистически райони Области Общини	Общо ¹ Total ¹	Общообразователни училища General schools	Специални училища Special schools	Училища по изкуствата Art schools	Statistical zones, statistical regions, districts and municipalities
	SHU18	Каолиново	109	109	-	-	Kaolinovo
	SHU19	Каспичан	72	72	-	-	Kaspichan
	SHU21	Никола Козлево	68	60	-	-	Nikola Kozlevo
	SHU22	Нови пазар	206	144	18	-	Novi pazar
	SHU25	Смядово	53	53	-	-	Smyadovo
	SHU11	Хитрино	33	33	-	-	Hitrino
	SHU30	Шумен	1445	638	21	-	Shumen
BG34	BG34	Югоизточен	10470	6934	100	218	South-East
BG341	BGS	Бургас	3966	2663	21	81	Burgas
	BGS01	Айтос	204	174	-	-	Aytos
	BGS04	Бургас	2512	1370	11	81	Burgas
	BGS08	Камено	62	62	-	-	Kameno
	BGS09	Карнобат	214	171	10	-	Karnobat
	BGS12	Малко Търново	20	13	-	-	Malko Tarnovo
	BGS15	Несебър	167	137	-	-	Nesebar
	BGS17	Поморие	176	152	-	-	Pomorie
	BGS27	Приморско	42	42	-	-	Primorsko
	BGS18	Руен	242	242	-	-	Ruen
	BGS21	Созопол	84	76	-	-	Sozopol
	BGS06	Средец	94	75	-	-	Sredets
	BGS23	Сунгурларе	89	89	-	-	Sungurlare
	BGS13	Царево	60	60	-	-	Tsarevo
BG342	SLV	Сливен	1869	1333	31	63	Sliven
	SLV11	Котел	187	138	-	46	Kotel
	SLV16	Нова Загора	331	268	5	-	Nova Zagora
	SLV20	Сливен	1237	813	26	17	Sliven
	SLV24	Твърдица	114	114	-	-	Tvarditsa
BG344	SZR	Стара Загора	3519	2135	31	74	Stara Zagora
	SZR04	Братя Даскалови	55	55	-	-	Bratya Daskalovi
	SZR37	Гурково	35	35	-	-	Gurkovo
	SZR07	Гълъбово	95	75	-	-	Galabovo
	SZR12	Казанлък	619	475	-	28	Kazanlak
	SZR22	Мъглиж	84	64	8	-	Maglzh
	SZR38	Николаево	42	32	-	-	Nikolaevo
	SZR23	Опан	10	10	-	-	Opan
	SZR24	Павел баня	118	101	-	-	Pavel Banya
	SZR27	Раднево	146	120	-	-	Radnevo
	SZR31	Стара Загора	2146	1026	23	46	Stara Zagora
	SZR36	Чирпан	169	142	-	-	Chirpan
BG343	JAM	Ямбол	1116	803	17	-	Yambol
	JAM03	Болярово	25	25	-	-	Bolyarovo
	JAM07	Елхово	142	98	8	-	Elhovo
	JAM22	Стралджа	89	80	9	-	Straldzha
	JAM25	Тунджа	102	102	-	-	Tundzha
	JAM26	Ямбол	758	498	-	-	Yambol



4. Преподаватели по видове учебни институции през учебната 2010/2011 г. по статистически зони, статистически райони и по области и общини

Teaching staff by type of educational institution by statistical zone, statistical region and by district and municipality in 2010/2011 school year

(Продължение)
(Continued)

(Брой)
(Number)

NUTS	EКАТТЕ	Статистически зони Статистически райони Области Общини	Професионални колежи с прием след средно образование Vocational colleges	Професионални гимназии и училища след VI, VII и VIII клас ² Vocational gymnasiums and training schools after VI, VII and VIII grade ²	Колежи Colleges	Университети и специали- зирани висши училища Universities and equivalent higher schools	Statistical zones, statistical regions, districts and municipalities
	SHU18	Каолиново	-	-	-	-	Kaolinovo
	SHU19	Каспичан	-	-	-	-	Kaspichan
	SHU21	Никола Козлево	-	8	-	-	Nikola Kozlevo
	SHU22	Нови пазар	-	44	-	-	Novi pazar
	SHU25	Смядово	-	-	-	-	Smyadovo
	SHU11	Хитрино	-	-	-	-	Hitrino
	SHU30	Шумен	21	283	-	482	Shumen
BG34	BG34	Югоизточен	46	1751	243	1178	South-East
BG341	BGS	Бургас	14	602	103	482	Burgas
	BGS01	Айтос	-	30	-	-	Aytos
	BGS04	Бургас	14	451	103	482	Burgas
	BGS08	Камено	-	-	-	-	Kameno
	BGS09	Карнобат	-	33	-	-	Karnobat
	BGS12	Малко Търново	-	7	-	-	Malko Tarnovo
	BGS15	Несебър	-	30	-	-	Nesebar
	BGS17	Поморие	-	24	-	-	Pomorie
	BGS27	Приморско	-	-	-	-	Primorsko
	BGS18	Руен	-	-	-	-	Ruen
	BGS21	Созопол	-	8	-	-	Sozopol
	BGS06	Средец	-	19	-	-	Sredets
	BGS23	Сунгурларе	-	-	-	-	Sungurlare
	BGS13	Царево	-	-	-	-	Tsarevo
BG342	SLV	Сливен	22	293	40	87	Sliven
	SLV11	Котел	-	3	-	-	Kotel
	SLV16	Нова Загора	-	58	-	-	Nova Zagora
	SLV20	Сливен	22	232	40	87	Sliven
	SLV24	Твърдица	-	-	-	-	Tvarditsa
BG344	SZR	Стара Загора	10	601	59	609	Stara Zagora
	SZR04	Братя Даскалови	-	-	-	-	Bratya Daskalovi
	SZR37	Гурково	-	-	-	-	Gurkovo
	SZR07	Гълъбово	-	20	-	-	Galabovo
	SZR12	Казанлък	-	116	-	-	Kazanlak
	SZR22	Мъглиж	-	12	-	-	Maglizh
	SZR38	Николаево	-	10	-	-	Nikolaevo
	SZR23	Опан	-	-	-	-	Opan
	SZR24	Павел баня	-	17	-	-	Pavel Banya
	SZR27	Раднево	-	26	-	-	Radnevo
	SZR31	Стара Загора	10	373	59	609	Stara Zagora
	SZR36	Чирпан	-	27	-	-	Chirpan
BG343	JAM	Ямбол	-	255	41	-	Yambol
	JAM03	Болярово	-	-	-	-	Bolyarovo
	JAM07	Елхово	-	36	-	-	Elhovo
	JAM22	Стралджа	-	-	-	-	Straldzha
	JAM25	Тунджа	-	-	-	-	Tundzha
	JAM26	Ямбол	-	219	41	-	Yambol

4. Преподаватели по видове учебни институции през учебната 2010/2011 г. по статистически зони, статистически райони и по области и общини

Teaching staff by type of educational institution by statistical zone, statistical region and by district and municipality in 2010/2011 school year

(Продължение)

(Брой)

(Continued)

(Number)

NUTS	EKATTE	Статистически зони Статистически райони Области Общини	Общо ¹ Total ¹	Общообразователни училища General schools	Специални училища Special schools	Училища по изкуствата Art schools	Statistical zones, statistical regions, districts and municipalities
BG4	BG4	Югозападна и Южна централна България	45379	22937	449	501	South-West and South Central Bulgaria
BG41	BG41	Югозападен	29496	13186	265	303	South-West
BG413	BLG	Благоевград	3917	2298	62	-	Blagoevgrad
	BLG01	Банско	132	67	-	-	Bansko
	BLG02	Белица	102	90	12	-	Belitsa
	BLG03	Благоевград	1647	523	10	-	Blagoevgrad
	BLG11	Гоце Делчев	366	252	18	-	Gotse Delchev
	BLG13	Гърмен	127	127	-	-	Garmen
	BLG28	Кресна	35	35	-	-	Kresna
	BLG33	Петрич	470	372	-	-	Petrich
	BLG37	Разлог	214	134	8	-	Razlog
	BLG40	Сандански	339	235	14	-	Sandanski
	BLG42	Сатовча	170	170	-	-	Satovcha
	BLG44	Симитли	89	89	-	-	Simitli
	BLG49	Струмяни	24	24	-	-	Strumyani
	BLG52	Хаджидимово	100	100	-	-	Hadzhidimovo
	BLG53	Якоруда	102	80	-	-	Yakoruda
BG415	KNL	Кюстендил	1089	782	3	-	Kyustendil
	KNL04	Бобов дол	58	44	-	-	Bobovdol
	KNL05	Бобошево	8	8	-	-	Boboshevo
	KNL48	Дупница	405	289	-	-	Dupnitsa
	KNL27	Кочериново	28	23	3	-	Kocherinovo
	KNL29	Кюстендил	515	359	-	-	Kyustendil
	KNL31	Невестино	12	12	-	-	Nevestino
	KNL38	Рила	12	12	-	-	Rila
	KNL41	Сапарева баня	45	29	-	-	Sapareva Banya
	KNL50	Трекляно	6	6	-	-	Treklyano
BG414	PER	Перник	1035	747	12	-	Pernik
	PER08	Брезник	55	42	-	-	Breznik
	PER19	Земен	13	13	-	-	Zemen
	PER22	Ковачевци	6	6	-	-	Kovachevtsi
	PER32	Перник	779	547	12	-	Pernik
	PER36	Радомир	158	115	-	-	Radomir
	PER51	Трън	24	24	-	-	Tran
BG412	SF0	София	2076	1606	12	-	Sofia
	SF054	Антон	11	11	-	-	Anton
	SF006	Божурище	53	53	-	-	Bozhurishte
	SF007	Ботевград	347	188	-	-	Botevgrad
	SF009	Годеч	38	35	3	-	Godech
	SF010	Горна Малина	40	40	-	-	Gorna Malina
	SF059	Долна баня	42	29	-	-	Dolna Banya
	SF016	Драгоман	24	24	-	-	Dragoman
	SF017	Елин Пелин	151	136	-	-	Elin Pelin
	SF018	Етрополе	134	110	-	-	Etropole



4. Преподаватели по видове учебни институции през учебната 2010/2011 г. по статистически зони, статистически райони и по области и общини

Teaching staff by type of educational institution by statistical zone, statistical region and by district and municipality in 2010/2011 school year

(Продължение)
(Continued)

(Брой)
(Number)

NUTS	EКАТТЕ	Статистически зони Статистически райони Области Общини	Професионални колежи с прием след средно образование Vocational colleges	Професионални гимназии и училища след VI, VII и VIII клас ² Vocational gymnasiums and training schools after VI, VII and VIII grade ²	Колежи Colleges	Университети и специали- зирани висши училища Universities and equivalent higher schools	Statistical zones, statistical regions, districts and municipalities
BG4	BG4	Югозападна и Южна централна България	382	5498	782	14830	South-West and South Central Bulgaria
BG41	BG41	Югозападен	267	3019	369	12087	South-West
BG413	BLG	Благоевград	17	631	30	879	Blagoevgrad
	BLG01	Банско	-	65	-	-	Bansko
	BLG02	Белица	-	-	-	-	Belitsa
	BLG03	Благоевград	17	188	30	879	Blagoevgrad
	BLG11	Гоце Делчев	-	96	-	-	Gotse Delchev
	BLG13	Гърмен	-	-	-	-	Garmen
	BLG28	Кресна	-	-	-	-	Kresna
	BLG33	Петрич	-	98	-	-	Petrich
	BLG37	Разлог	-	72	-	-	Razlog
	BLG40	Сандански	-	90	-	-	Sandanski
	BLG42	Сатовча	-	-	-	-	Satovcha
	BLG44	Симитли	-	-	-	-	Simitli
	BLG49	Струмяни	-	-	-	-	Strumyani
	BLG52	Хаджидимово	-	-	-	-	Hadzhidimovo
	BLG53	Якоруда	-	22	-	-	Yakoruda
BG415	KNL	Кюстендил	16	288	-	-	Kyustendil
	KNL04	Бобов дол	-	..	-	-	Bobovdol
	KNL05	Бобошево	-	-	-	-	Boboshevo
	KNL48	Дупница	-	116	-	-	Dupnitsa
	KNL27	Кочериново	-	..	-	-	Kocherinovo
	KNL29	Кюстендил	16	140	-	-	Kyustendil
	KNL31	Невестино	-	-	-	-	Nevestino
	KNL38	Рила	-	-	-	-	Rila
	KNL41	Сапарева баня	-	16	-	-	Sapareva Banya
	KNL50	Трекляно	-	-	-	-	Treklyano
BG414	PER	Перник	-	253	-	23	Pernik
	PER08	Брезник	-	13	-	-	Breznik
	PER19	Земен	-	-	-	-	Zemen
	PER22	Ковачевци	-	-	-	-	Kovachevtsi
	PER32	Перник	-	197	-	23	Pernik
	PER36	Радомир	-	43	-	-	Radomir
	PER51	Трън	-	-	-	-	Tran
BG412	SF0	София	-	369	-	89	Sofia
	SF054	Антон	-	-	-	-	Anton
	SF006	Божурище	-	-	-	-	Bozhurishte
	SF007	Ботевград	-	70	-	89	Botevgrad
	SF009	Годеч	-	-	-	-	Godech
	SF010	Горна Малина	-	-	-	-	Gorna Malina
	SF059	Долна баня	-	13	-	-	Dolna Banya
	SF016	Драгоман	-	-	-	-	Dragoman
	SF017	Елин Пелин	-	15	-	-	Elin Pelin
	SF018	Етрополе	-	24	-	-	Etropole

4. Преподаватели по видове учебни институции през учебната 2010/2011 г. по статистически зони, статистически райони и по области и общини

Teaching staff by type of educational institution by statistical zone, statistical region and by district and municipality in 2010/2011 school year

(Продължение)
(Continued)

(Брой)
(Number)

NUTS	EKATTE	Статистически зони Статистически райони Области Общини	Общо ¹ Total ¹	Общообразователни училища General schools	Специални училища Special schools	Училища по изкуствата Art schools	Statistical zones, statistical regions, districts and municipalities
	SF047	Златица	51	36	-	-	Zlatitsa
	SF020	Ихтиман	127	110	-	-	Ihtiman
	SF024	Копривщица	18	18	-	-	Koprivshtitsa
	SF025	Костенец	108	87	4	-	Kostenets
	SF026	Костинброд	119	96	-	-	Kostinbrod
	SF056	Мирково	11	11	-	-	Mirkovo
	SF055	Пирдоп	88	51	-	-	Pirdop
	SF034	Правец	135	105	-	-	Pravets
	SF039	Самоков	313	255	5	-	Samokov
	SF043	Своге	161	121	-	-	Svoge
	SF045	Сливница	66	51	-	-	Slivnitsa
	SF057	Чавдар	11	11	-	-	Chavdar
	SF058	Челопеч	28	28	-	-	Chelopech
BG411	SOF	София (столица)	21379	7753	176	303	Sofia cap.
	SOF46	Столична	21379	7753	176	303	Stolichna
BG42	BG42	Южен централен	15883	9751	184	198	South Central
BG425	KRZ	Кърджали	1704	1220	..	-	Kardzhali
	KRZ02	Ардино	97	79	-	-	Ardino
	KRZ08	Джебел	96	76	-	-	Dzhebel
	KRZ14	Кирково	172	156	-	-	Kirkovo
	KRZ15	Крумовград	180	157	-	-	Krumovgrad
	KRZ16	Кърджали	931	554	..	-	Kardzhali
	KRZ21	Момчилград	141	111	-	-	Momchilgrad
	KRZ35	Черноочене	87	87	-	-	Chernoochene
BG423	PAZ	Пазарджик	2511	1947	66	-	Pazardzhik
	PAZ03	Батак	52	40	-	-	Batak
	PAZ04	Белово	60	60	-	-	Belovo
	PAZ06	Брацигово	70	60	-	-	Bratsigovo
	PAZ08	Велинград	456	355	10	-	Velingrad
	PAZ14	Лесичово	30	30	-	-	Lesichovo
	PAZ19	Пазарджик	1110	834	19	-	Pazardzhik
	PAZ20	Панагюрище	210	141	-	-	Panagyurishte
	PAZ21	Пещера	148	124	-	-	Peshtera
	PAZ24	Ракитово	137	100	37	-	Rakitovo
	PAZ29	Септември	203	168	-	-	Septemvri
	PAZ32	Стрелча	35	35	-	-	Strelcha
BG421	PDV	Пловдив	8295	4089	72	155	Plovdiv
	PDV01	Асеновград	443	358	8	-	Asenovgrad
	PDV07	Брезово	61	47	-	-	Brezovo
	PDV12	Калояново	62	62	-	-	Kaloyanovo
	PDV13	Карлово	377	301	-	-	Karlovo
	PDV39	Кричим	54	54	-	-	Krichim
	PDV42	Куклен	44	25	-	-	Kuklen
	PDV15	Лъки	21	21	-	-	Laki
	PDV17	Марица	175	174	-	-	Maritsa



4. Преподаватели по видове учебни институции през учебната 2010/2011 г. по статистически зони, статистически райони и по области и общини

Teaching staff by type of educational institution by statistical zone, statistical region and by district and municipality in 2010/2011 school year

(Продължение)
(Continued)

(Брой)
(Number)

NUTS	EKATTE	Статистически зони Статистически райони Области Общини	Професионални колежи с прием след средно образование Vocational colleges	Професионални гимназии и училища след VI, VII и VIII клас ² Vocational gymnasiums and training schools after VI, VII and VIII grade ²	Колежи Colleges	Университети и специали- зирани висши училища Universities and equivalent higher schools	Statistical zones, statistical regions, districts and municipalities
	SFO47	Златица	-	15	-	-	Zlatitsa
	SFO20	Ихтиман	-	17	-	-	Ihtiman
	SFO24	Копривщица	-	-	-	-	Koprivshtitsa
	SFO25	Костенец	-	17	-	-	Kostenets
	SFO26	Костинброд	-	23	-	-	Kostinbrod
	SFO56	Мирково	-	-	-	-	Mirkovo
	SFO55	Пирдоп	-	37	-	-	Pirdop
	SFO34	Правец	-	30	-	-	Pravets
	SFO39	Самоков	-	53	-	-	Samokov
	SFO43	Своге	-	40	-	-	Svoge
	SFO45	Сливница	-	15	-	-	Slivnitsa
	SFO57	Чавдар	-	-	-	-	Chavdar
	SFO58	Челопеч	-	-	-	-	Chelopech
BG411	SOF	София (столица)	234	1478	339	11096	Sofia cap.
	SOF46	Столична	234	1478	339	11096	Stolichna
BG42	BG42	Южен централен	115	2479	413	2743	South Central
BG425	KRZ	Кърджали	..	276	-	187	Kardzhali
	KRZ02	Ардино	-	18	-	-	Ardino
	KRZ08	Джебел	-	20	-	-	Dzhebel
	KRZ14	Кирково	-	16	-	-	Kirkovo
	KRZ15	Крумовград	-	23	-	-	Krumovgrad
	KRZ16	Кърджали	..	169	-	187	Kardzhali
	KRZ21	Момчилград	-	30	-	-	Momchilgrad
	KRZ35	Черноочене	-	-	-	-	Chernoochene
BG423	PAZ	Пазарджик	-	498	-	-	Pazardzhik
	PAZ03	Батак	-	12	-	-	Batak
	PAZ04	Белово	-	-	-	-	Belovo
	PAZ06	Брацигово	-	10	-	-	Bratsigovo
	PAZ08	Велинград	-	91	-	-	Velingrad
	PAZ14	Лесичово	-	-	-	-	Lesichovo
	PAZ19	Пазарджик	-	257	-	-	Pazardzhik
	PAZ20	Панагюрище	-	69	-	-	Panagyurishte
	PAZ21	Пещера	-	24	-	-	Peshtera
	PAZ24	Ракитово	-	-	-	-	Rakitovo
	PAZ29	Септември	-	35	-	-	Septemvri
	PAZ32	Стрелча	-	-	-	-	Strelcha
BG421	PDV	Пловдив	86	1075	387	2431	Plovdiv
	PDV01	Асеновград	-	77	-	-	Asenovgrad
	PDV07	Брезово	-	..	-	-	Brezovo
	PDV12	Калояново	-	-	-	-	Kaloyanovo
	PDV13	Карлово	-	76	-	-	Karlovo
	PDV39	Кричим	-	-	-	-	Krichim
	PDV42	Куклен	-	19	-	-	Kuklen
	PDV15	Лъки	-	-	-	-	Laki
	PDV17	Марица	-	-	-	-	Maritsa

4. Преподаватели по видове учебни институции през учебната 2010/2011 г. по статистически зони, статистически райони и по области и общини

Teaching staff by type of educational institution by statistical zone, statistical region and by district and municipality in 2010/2011 school year

(Продължение и край)
(Continued and end)

(Брой)
(Number)

NUTS	EKATTE	Статистически зони Статистически райони Области Общини	Общо ¹ Total ¹	Общообразователни училища General schools	Специални училища Special schools	Училища по изкуствата Art schools	Statistical zones, statistical regions, districts and municipalities
	PDV40	Перушица	37	21	-	-	Perushtitsa
	PDV22	Пловдив	6033	2210	59	155	Plovdiv
	PDV23	Първомай	201	169	-	-	Parvomay
	PDV25	Раковски	168	122	-	-	Rakovski
	PDV26	Родопи	147	147	-	-	Rodopi
	PDV28	Садово	106	88	-	-	Sadovo
	PDV43	Сопот	131	60	-	-	Sopot
	PDV41	Стамболийски	116	116	-	-	Stamboliyski
	PDV33	Съединение	34	34	-	-	Saedinenie
	PDV37	Хисаря	85	80	5	-	Hisarya
BG424	SML	Смолян	1330	935	..	43	Smolyan
	SML02	Баните	31	31	-	-	Banite
	SML05	Борино	31	31	-	-	Borino
	SML09	Девин	125	99	-	-	Devin
	SML10	Доспат	106	88	-	-	Dospat
	SML11	Златоград	108	97	-	-	Zlatograd
	SML16	Мадан	111	91	-	-	Madan
	SML18	Неделино	55	55	-	-	Nedelino
	SML27	Рудозем	85	85	-	-	Rudozem
	SML31	Смолян	607	301	..	43	Smolyan
	SML38	Чепеларе	71	57	-	-	Chepelare
BG422	HKV	Хасково	2043	1560	38	-	Haskovo
	HKV09	Димитровград	386	329	-	-	Dimitrovgrad
	HKV11	Ивайловград	60	55	-	-	Ivaylovgrad
	HKV17	Любимец	64	64	-	-	Lyubimets
	HKV18	Маджарово	17	11	-	-	Madzharovo
	HKV19	Минерални бани	42	31	-	-	Mineralni Bani
	HKV28	Свиленград	197	143	17	-	Svilengrad
	HKV29	Симеоновград	61	61	-	-	Simeonovgrad
	HKV30	Стамболово	49	41	-	-	Stambolovo
	HKV32	Тополовград	89	89	-	-	Topolovgrad
	HKV33	Харманли	194	151	14	-	Harmanli
	HKV34	Хасково	884	585	7	-	Haskovo



4. Преподаватели по видове учебни институции през учебната 2010/2011 г. по статистически зони, статистически райони и по области и общини

Teaching staff by type of educational institution by statistical zone, statistical region and by district and municipality in 2010/2011 school year

(Продължение и край)
(Continued and end)

(Брой)
(Number)

NUTS	EКАТТЕ	Статистически зони Статистически райони Области Общини	Професионални колежи с прием след средно образование Vocational colleges	Професионални гимназии и училища след VI, VII и VIII клас ² Vocational gymnasiums and training schools after VI, VII and VIII grade ²	Колежи Colleges	Университети и специали- зирани висши училища Universities and equivalent higher schools	Statistical zones, statistical regions, districts and municipalities
	PDV40	Перущица	-	16	-	-	Perushtitsa
	PDV22	Пловдив	86	705	387	2431	Plovdiv
	PDV23	Първомай	-	32	-	-	Parvomay
	PDV25	Раковски	-	46	-	-	Rakovski
	PDV26	Родопи	-	-	-	-	Rodopi
	PDV28	Садово	-	18	-	-	Sadovo
	PDV43	Сопот	-	71	-	-	Sopot
	PDV41	Стамболийски	-	-	-	-	Stamboliyski
	PDV33	Съединение	-	-	-	-	Saedinenie
	PDV37	Хисаря	-	-	-	-	Hisarya
BG424	SML	Смолян	..	185	26	125	Smolyan
	SML02	Баните	-	-	-	-	Banite
	SML05	Борино	-	-	-	-	Borino
	SML09	Девин	-	26	-	-	Devin
	SML10	Доспат	-	18	-	-	Dospat
	SML11	Златоград	-	11	-	-	Zlatograd
	SML16	Мадан	-	20	-	-	Madan
	SML18	Неделино	-	-	-	-	Nedelino
	SML27	Рудозем	-	-	-	-	Rudozem
	SML31	Смолян	..	96	26	125	Smolyan
	SML38	Чепеларе	-	14	-	-	Chepelare
BG422	HKV	Хасково	-	445	-	-	Haskovo
	HKV09	Димитровград	-	57	-	-	Dimitrovgrad
	HKV11	Ивайловград	-	5	-	-	Ivaylovgrad
	HKV17	Любимец	-	-	-	-	Lyubimets
	HKV18	Маджарово	-	6	-	-	Madzharovo
	HKV19	Минерални бани	-	11	-	-	Mineralni Bani
	HKV28	Свиленград	-	37	-	-	Svilengrad
	HKV29	Симеоновград	-	-	-	-	Simeonovgrad
	HKV30	Стамболово	-	8	-	-	Stambolovo
	HKV32	Тополовград	-	-	-	-	Topolovgrad
	HKV33	Харманли	-	29	-	-	Harmanli
	HKV34	Хасково	-	292	-	-	Haskovo

¹Вкл. директорите и помощник-директорите с преподавателска заетост във всички видове училища; не включва възпитателите.

²Към броя на преподавателите в професионалните гимназии са прибавени и тези в професионалните училища след VI, VII и VIII клас.

¹Incl. directors and deputy directors with teacher work in all type of schools; excl. educators.

²To the number of teaching staff in vocational gymnasiums is added the number of those in training schools after VI, VII and VIII grade.

5. Учаци през учебната 2010/2011 г. по степени на Международната стандартна класификация на образованието (МСКО '97) по статистически зони, статистически райони и по области и общини

Students by level of International standard classification of education (ISCED '97) by statistical zone, statistical region, and by district and municipality in 2010/2011 school year

(Брой)
(Number)

NUTS	EKATTE	Статистически зони Статистически райони Области Общини	Общо Total	Начално образование (I - IV клас, ISCED - 1) Primary education (I - IV grade, ISCED - 1)			Прогимназиално образование (V - VIII клас, ISCED - 2A) Lower secondary education (V - VIII grade, ISCED - 2A)				Статистически зони, statistical regions, districts and municipalities
				общо Total	общооб- разова- телни училища General schools	специални училища Special schools	общо Total	общооб- разова- телни училища General schools	специални училища Special schools	професионални училища с прием след VI и VII клас (I степен професионална квалификация) Vocational training schools after VI and VII grade (first level professional qualification)	
BG	BG	Общо за страната	1062835	255086	253149	1937	219980	215457	2393	2130	Total
BG3	BG3	Северна и Югоизточна България	517104	135565	134419	1146	118373	115865	1463	1045	North and South-East Bulgaria
BG31	BG31	Северозападен	95513	30224	29930	294	27538	26794	453	291	North-West
BG311	VID	Видин	10159	3401	3348	53	2886	2869	17	-	Vidin
	VID01	Белоградчик	593	240	240	-	196	196	-	-	Belogradchik
	VID03	Бойница	105	46	46	-	59	59	-	-	Boynitsa
	VID06	Брегово	447	146	146	-	124	124	-	-	Bregovo
	VID09	Видин	7235	2235	2182	53	1873	1856	17	-	Vidin
	VID15	Грамада	84	41	41	-	43	43	-	-	Gramada
	VID16	Димово	558	248	248	-	182	182	-	-	Dimovo
	VID22	Кула	312	113	113	-	117	117	-	-	Kula
	VID25	Макреш	82	38	38	-	44	44	-	-	Makresh
	VID30	Ново село	179	60	60	-	63	63	-	-	Novo Selo
	VID33	Ружинци	461	169	169	-	147	147	-	-	Ruzhintsi
	VID37	Чупрене	103	65	65	-	38	38	-	-	Chuprene
BG313	VRC	Враца	21476	6916	6894	22	6733	6525	95	113	Vratsa
	VRC05	Борован	731	287	287	-	250	250	-	-	Borovan
	VRC08	Бяла Слатина	2925	1047	1047	-	904	865	-	39	Byala Slatina
	VRC10	Враца	9741	2619	2605	14	2578	2475	39	64	Vratsa
	VRC20	Козлодуй	2770	978	978	-	969	969	-	-	Kozloduy
	VRC21	Криводол	700	317	317	-	307	297	-	10	Krivodol
	VRC27	Мездра	1987	652	652	-	685	652	33	-	Mezdra
	VRC28	Мизия	614	244	244	-	279	279	-	-	Mizia
	VRC31	Оряхово	948	412	412	-	361	361	-	-	Oryahovo
	VRC32	Роман	693	210	202	8	242	219	23	-	Roman
	VRC35	Хайредин	367	150	150	-	158	158	-	-	Hayredin
BG315	LOV	Ловеч	15727	5139	5048	91	4550	4437	113	113	Lovech
	LOV02	Априлци	295	79	79	-	84	84	-	-	Apriltsi
	LOV17	Летница	385	160	160	-	140	140	-	-	Letnitsa
	LOV18	Ловеч	6158	1630	1614	16	1419	1404	15	-	Lovech
	LOV19	Луковит	1982	886	862	24	620	597	23	-	Lukovit
	LOV33	Тетевен	2436	801	774	27	839	789	50	-	Teteven
	LOV34	Троян	3144	989	965	24	963	938	25	-	Troyan
	LOV36	Угърчин	588	252	252	-	236	236	-	-	Ugarchin
	LOV38	Ябланица	739	342	342	-	249	249	-	-	Yablanitsa
BG312	MON	Монтана	16619	5317	5242	75	4830	4707	123	123	Montana
	MON02	Берковица	1684	688	660	28	584	576	8	-	Berkovitsa
	MON04	Бойчиновци	899	339	325	14	309	286	23	-	Boychinovtsi
	MON07	Брусарци	404	168	168	-	149	149	-	-	Brusartsi
	MON11	Вълчедръм	898	456	456	-	367	367	-	-	Valchedram
	MON12	Вършец	1074	339	319	20	325	260	65	-	Varshets
	MON14	Георги Дамяново	213	51	51	-	34	34	-	-	Georgi Damyanovo
	MON24	Лом	3640	1053	1040	13	1076	1049	27	-	Lom



5. Учаци през учебната 2010/2011 г. по степени на Международната стандартна класификация на образованието (МСКО '97) по статистически зони, статистически райони и по области и общини

Students by level of International standard classification of education (ISCED '97) by statistical zone, statistical region, and by district and municipality in 2010/2011 school year

(Продължение)
(Continued)

(Брой)
(Number)

NUTS	EKATTE	Статистически зони Статистически райони Области Общини	Средно образование (IX - XIII клас, ISCED - 3A, 3C) Upper secondary education (IX - XIII grade, ISCED - 3A, 3C)							Статистически зони, statistical regions, districts and municipalities
			общо Total	общооб- разова- телни Total училища General schools	специални училища Special schools	училища по из- куствата Art schools	професионални гимназии (III степен професионална квалификация) Vocational gymnasiums (third level professional qualification)	професионални гимназии (II степен професионална квалификация) Vocational gymnasiums and training schools (second level proffes- sional qualification)	професионални училища с прием след VIII клас (I сте- пен професионал- на квалификация) Vocational training shoos after VIII glrade (first level proffesio- nal qualification)	
BG	BG	Общо за страната	303375	146948	245	3784	108482	43225	691	Total
BG3	BG3	Северна и Югоизточна България	154761	70414	66	1852	56453	25558	418	North and South-East Bulgaria
BG31	BG31	Северозападен	35462	16347	11	396	11230	7365	113	North-West
BG311	VID	Видин	3872	1941	-	-	1076	832	23	Vidin
	VID01	Белградчик	157	102	-	-	55	-	-	Belogradchik
	VID03	Бойница	-	-	-	-	-	-	-	Boynitsa
	VID06	Брегово	177	57	-	-	81	39	-	Bregovo
	VID09	Видин	3127	1553	-	-	940	611	23	Vidin
	VID15	Грамада	-	-	-	-	-	-	-	Gramada
	VID16	Димово	128	36	-	-	-	92	-	Dimovo
	VID22	Кула	82	63	-	-	-	19	-	Kula
	VID25	Макреш	-	-	-	-	-	-	-	Makresh
	VID30	Ново село	56	56	-	-	-	-	-	Novo Selo
	VID33	Ружинци	145	74	-	-	-	71	-	Ruzhintsi
	VID37	Чупрене	-	-	-	-	-	-	-	Chuprene
BG313	VRC	Враца	7484	4366	-	36	1658	1424	-	Vratsa
	VRC05	Борован	194	-	-	-	-	194	-	Borovan
	VRC08	Бяла Слатина	974	294	-	-	268	412	-	Byala Slatina
	VRC10	Враца	4201	2947	-	-	976	278	-	Vratsa
	VRC20	Козлодуй	823	429	-	-	295	99	-	Kozloduy
	VRC21	Криводол	76	20	-	-	-	56	-	Krivodol
	VRC27	Мездра	650	382	-	-	-	268	-	Mezdra
	VRC28	Мизия	91	-	-	-	19	72	-	Mizia
	VRC31	Оряхово	175	75	-	-	100	-	-	Oryahovo
	VRC32	Роман	241	160	-	36	-	45	-	Roman
	VRC35	Хайредин	59	59	-	-	-	-	-	Hayredin
BG315	LOV	Ловеч	5776	2818	-	92	1411	1441	14	Lovech
	LOV02	Априлци	132	-	-	-	132	-	-	Apriltsi
	LOV17	Летница	85	-	-	-	-	85	-	Letnitsa
	LOV18	Ловеч	2847	1724	-	-	587	522	14	Lovech
	LOV19	Луковит	476	187	-	-	78	211	-	Lukovit
	LOV33	Тетевен	796	192	-	-	371	233	-	Teteven
	LOV34	Троян	1192	533	-	92	243	324	-	Troyan
	LOV36	Угърчин	100	100	-	-	-	-	-	Ugarchin
	LOV38	Ябланица	148	82	-	-	-	66	-	Yablanitsa
BG312	MON	Монтана	6460	2616	11	-	2244	1537	52	Montana
	MON02	Берковица	412	87	-	-	308	9	8	Berkovitsa
	MON04	Бойчиновци	251	60	11	-	-	180	-	Boychinovtsi
	MON07	Брусарци	87	87	-	-	-	-	-	Brusartsi
	MON11	Вълчедръм	75	34	-	-	-	41	-	Valchedram
	MON12	Вършец	410	183	-	-	196	31	-	Varshets
	MON14	Георги Дамяново	128	-	-	-	-	128	-	Georgi Damyanovo
	MON24	Лом	1511	621	-	-	332	536	22	Lom

5. Учащи през учебната 2010/2011 г. по степени на Международната стандартна класификация на образованието (МСКО '97) по статистически зони, статистически райони и по области и общини

Students by level of International standard classification of education (ISCED '97) by statistical zone, statistical region, and by district and municipality in 2010/2011 school year

(Продължение)
(Continued)

(Брой)
(Number)

NUTS	EKATTE	Статистически зони Статистически райони Области Общини	Професионално обучение след средно образование (ISCED - 4C) (IV степен професионална квалификация) Post secondary non-tertiary education (ISCED - 4C) (fourth level professional qualification)	Колежи (ISCED - 5B) Education in colleges (ISCED - 5B)	Университети и специализирани висши училища (ISCED - 5A) ¹ Education in universities and equivalent higher schools (ISCED - 5A) ¹	Statistical zones, statistical regions, districts and municipalities
BG	BG	Общо за страната	3224	25511	255659	Total
<i>BG3</i>	<i>BG3</i>	<i>Северна и Югоизточна България</i>	<i>903</i>	<i>5987</i>	<i>101515</i>	<i>North and South-East Bulgaria</i>
BG31	BG31	Северозападен	12	700	1577	North-West
BG311	VID	Видин	-	-	-	Vidin
	VID01	Белоградчик	-	-	-	Belogradchik
	VID03	Бойница	-	-	-	Boynitsa
	VID06	Брегово	-	-	-	Bregovo
	VID09	Видин	-	-	-	Vidin
	VID15	Грамада	-	-	-	Gramada
	VID16	Димово	-	-	-	Dimovo
	VID22	Кула	-	-	-	Kula
	VID25	Макреш	-	-	-	Makresh
	VID30	Ново село	-	-	-	Novo Selo
	VID33	Ружинци	-	-	-	Ruzhintsi
	VID37	Чупрене	-	-	-	Chuprene
BG313	VRC	Враца	-	141	202	Vratsa
	VRC05	Борован	-	-	-	Borovan
	VRC08	Бяла Слатина	-	-	-	Byala Slatina
	VRC10	Враца	-	141	202	Vratsa
	VRC20	Козлодуй	-	-	-	Kozloduy
	VRC21	Криводол	-	-	-	Krivodol
	VRC27	Мездра	-	-	-	Mezdra
	VRC28	Мизия	-	-	-	Mizia
	VRC31	Оряхово	-	-	-	Oryahovo
	VRC32	Роман	-	-	-	Roman
	VRC35	Хайредин	-	-	-	Hayredin
BG315	LOV	Ловеч	-	262	-	Lovech
	LOV02	Априлци	-	-	-	Apriltsi
	LOV17	Летница	-	-	-	Letnitsa
	LOV18	Ловеч	-	262	-	Lovech
	LOV19	Луковит	-	-	-	Lukovit
	LOV33	Тетевен	-	-	-	Teteven
	LOV34	Троян	-	-	-	Troyan
	LOV36	Угърчин	-	-	-	Ugarchin
	LOV38	Ябланица	-	-	-	Yablanitsa
BG312	MON	Монтана	12	-	-	Montana
	MON02	Берковица	-	-	-	Berkovitsa
	MON04	Бойчиновци	-	-	-	Boychinovtsi
	MON07	Брусарци	-	-	-	Brusartsi
	MON11	Вълчедръм	-	-	-	Valchedram
	MON12	Вършец	-	-	-	Varshets
	MON14	Георги Дамяново	-	-	-	Georgi Damyanovo
	MON24	Лом	-	-	-	Lom



5. Учаци през учебната 2010/2011 г. по степени на Международната стандартна класификация на образованието (МСКО '97) по статистически зони, статистически райони и по области и общини

Students by level of International standard classification of education (ISCED '97) by statistical zone, statistical region, and by district and municipality in 2010/2011 school year

(Продължение)
(Continued)

(Брой)
(Number)

NUTS	EKATTE	Статистически зони Статистически райони Области Общини	Общо Total	Начално образование (I - IV клас, ISCED - 1) Primary education (I - IV grade, ISCED - 1)			Прогимназиално образование (V - VIII клас, ISCED - 2A) Lower secondary education (V - VIII grade, ISCED - 2A)				Statistical zones, statistical regions, districts and municipalities
				общо Total	общооб- разова- телни училища General schools	специални училища Special schools	общо Total	общооб- разова- телни училища General schools	специални училища Special schools	професионални училища с прием след VI и VII клас (I степен професионална квалификация) Vocational training schools after VI and VII grade (first level professional qualification)	
	MON26	Медковец	372	155	155	-	146	146	-	-	Medkovets
	MON29	Монтана	7066	1868	1868	-	1671	1671	-	-	Montana
	MON36	Чипровци	118	62	62	-	56	56	-	-	Chiprovtsi
	MON38	Якимово	251	138	138	-	113	113	-	-	Yakimovo
BG314	PVN	Плевен	31532	9451	9398	53	8539	8256	105	178	Pleven
	PVN03	Белене	859	272	272	-	280	280	-	-	Belene
	PVN08	Гулянци	809	332	332	-	303	303	-	-	Gulyantsi
	PVN10	Долна Митрополия	1494	697	691	6	614	589	7	18	Dolna Mitropolia
	PVN11	Долни Дъбник	1444	517	492	25	501	415	62	24	Dolni Dabnik
	PVN23	Искър	600	257	257	-	221	221	-	-	Iskar
	PVN39	Кнежа	1771	515	515	-	602	562	-	40	Knezha
	PVN16	Левски	1816	703	703	-	636	598	-	38	Levski
	PVN21	Никопол	609	284	284	-	223	223	-	-	Nikopol
	PVN24	Плевен	18135	4511	4489	22	4007	3938	36	33	Pleven
	PVN27	Пордим	706	269	269	-	217	217	-	-	Pordim
	PVN37	Червен бряг	3289	1094	1094	-	935	910	-	25	Cherven Bryag
BG32	BG32	Северен централен	129336	28129	27910	219	24831	24392	359	80	North Central
BG321	VTR	Велико Търново	51922	8314	8276	38	7243	7107	81	55	Veliko Tarnovo
	VTR04	Велико Търново	23813	2591	2553	38	2147	2047	54	46	Veliko Tarnovo
	VTR06	Горна Оряховица	5360	1609	1609	-	1333	1321	12	-	Gorna Oryahovitsa
	VTR13	Елена	934	371	371	-	353	353	-	-	Elena
	VTR14	Златарица	458	154	154	-	128	128	-	-	Zlataritsa
	VTR20	Лясковец	923	388	388	-	361	361	-	-	Lyaskovets
	VTR22	Павликени	2070	802	802	-	708	708	-	-	Pavlikeni
	VTR26	Полски Тръмбеш	1314	532	532	-	517	517	-	-	Polski Trambesh
	VTR28	Свищов	15093	1123	1123	-	980	956	15	9	Svishtov
	VTR31	Стражица	1702	650	650	-	615	615	-	-	Strazhitsa
	VTR32	Сухиндол	255	94	94	-	101	101	-	-	Suhindol
BG322	GAB	Габрово	16956	3654	3587	67	3151	3052	74	25	Gabrovo
	GAB05	Габрово	11500	1821	1817	4	1438	1414	16	8	Gabrovo
	GAB12	Дряново	956	264	257	7	247	220	10	17	Dryanovo
	GAB29	Севлиево	3494	1187	1187	-	1096	1096	-	-	Sevlievo
	GAB35	Трявна	1006	382	326	56	370	322	48	-	Tryavna
BG324	RAZ	Разград	15095	4769	4703	66	4511	4401	110	-	Razgrad
	RAZ11	Завет	1096	429	417	12	436	408	28	-	Zavet
	RAZ14	Исперих	2854	979	979	-	1008	1008	-	-	Isperih
	RAZ16	Кубрат	1647	646	626	20	600	552	48	-	Kubrat
	RAZ17	Лозница	1096	381	381	-	345	345	-	-	Loznitsa
	RAZ26	Разград	7226	1905	1871	34	1649	1615	34	-	Razgrad
	RAZ29	Самуил	660	245	245	-	266	266	-	-	Samuil
	RAZ36	Цар Калоян	516	184	184	-	207	207	-	-	Tsar Kaloyan
BG323	RSE	Русе	32521	7228	7196	32	6429	6379	50	-	Ruse
	RSE03	Борово	472	177	169	8	213	182	31	-	Borovo
	RSE04	Бяла	1275	480	480	-	435	435	-	-	Byala

5. Учащи през учебната 2010/2011 г. по степени на Международната стандартна класификация на образованието (МСКО '97) по статистически зони, статистически райони и по области и общини

Students by level of International standard classification of education (ISCED '97) by statistical zone, statistical region, and by district and municipality in 2010/2011 school year

(Продължение)
(Continued)

(Брой)
(Number)

NUTS	EKATTE	Статистически зони Статистически райони Области Общини	Средно образование (IX - XIII клас, ISCED - 3A, 3C) Upper secondary education (IX - XIII grade, ISCED - 3A, 3C)							Statistical zones, statistical regions, districts and municipalities	
			общо Total	общооб- разова- телни Total училища General schools	специални училища Special schools	училища по из- куствата Art schools	професионални гимназии (III степен професионална квалификация) Vocational gymnasiums (third level professional qualification)	професионални гимназии (II степен професионална квалификация) Vocational gymnasiums and training schools (second level proffes- sional qualification)	професионални училища с прием след VIII клас (I сте- пен професионал- на квалификация) Vocational training shoools after VIII glrade (first level proffesio- nal qualification)		
	MON26	Медковец	71	71	-	-	-	-	-	-	Medkovets
	MON29	Монтана	3515	1473	-	-	1408	612	22	Montana	
	MON36	Чипровци	-	-	-	-	-	-	-	Chiprovtsi	
	MON38	Якимово	-	-	-	-	-	-	-	Yakimovo	
BG314	PVN	Плевен	11870	4606	-	268	4841	2131	24	Pleven	
	PVN03	Белене	307	92	-	-	136	79	-	Belene	
	PVN08	Гулянци	174	174	-	-	-	-	-	Gulyantsi	
	PVN10	Долна Митрополия	183	159	-	-	-	-	24	Dolna Mitropolia	
	PVN11	Долни Дъбник	426	83	-	-	90	253	-	Dolni Dabnik	
	PVN23	Искър	122	122	-	-	-	-	-	Iskar	
	PVN39	Кнежа	654	90	-	-	289	275	-	Knezha	
	PVN16	Левски	477	79	-	-	213	185	-	Levski	
	PVN21	Никопол	102	102	-	-	-	-	-	Nikopol	
	PVN24	Плевен	7945	3361	-	268	3396	920	-	Pleven	
	PVN27	Пордим	220	75	-	-	-	145	-	Pordim	
	PVN37	Червен бряг	1260	269	-	-	717	274	-	Cherven Bryag	
BG32	BG32	Северен централен	35204	14738	-	369	13484	6474	139	North Central	
BG321	VTR	Велико Търново	10504	4363	-	-	4435	1677	29	Veliko Tarnovo	
	VTR04	Велико Търново	4780	2557	-	-	1792	431	-	Veliko Tarnovo	
	VTR06	Горна Оряховица	2418	402	-	-	1794	193	29	Gorna Oryahovitsa	
	VTR13	Елена	210	152	-	-	-	58	-	Elena	
	VTR14	Златарица	176	61	-	-	-	115	-	Zlataritsa	
	VTR20	Лясковец	174	174	-	-	-	-	-	Lyaskovets	
	VTR22	Павликени	560	206	-	-	201	153	-	Pavlikeni	
	VTR26	Полски Тръмбеш	265	169	-	-	-	96	-	Polski Trambesh	
	VTR28	Свищов	1424	517	-	-	433	474	-	Svishtov	
	VTR31	Стражица	437	125	-	-	215	97	-	Strazhitsa	
	VTR32	Сухиндол	60	-	-	-	-	60	-	Suhindol	
BG322	GAB	Габрово	4464	1755	-	117	1858	734	-	Gabrovo	
	GAB05	Габрово	2554	1308	-	-	1004	242	-	Gabrovo	
	GAB12	Дряново	445	54	-	-	256	135	-	Dryanovo	
	GAB29	Севлиево	1211	256	-	-	598	357	-	Sevlievo	
	GAB35	Трявна	254	137	-	117	-	-	-	Tryavna	
BG324	RAZ	Разград	5515	2272	-	-	1538	1680	25	Razgrad	
	RAZ11	Завет	231	92	-	-	35	104	-	Zavet	
	RAZ14	Исперих	867	394	-	-	245	228	-	Isperih	
	RAZ16	Кубрат	401	255	-	-	60	61	25	Kubrat	
	RAZ17	Лозница	370	-	-	-	266	104	-	Loznitsa	
	RAZ26	Разград	3372	1257	-	-	932	1183	-	Razgrad	
	RAZ29	Самуил	149	149	-	-	-	-	-	Samuil	
	RAZ36	Цар Калоян	125	125	-	-	-	-	-	Tsar Kaloyan	
BG323	RSE	Русе	9921	4166	-	252	4442	1039	22	Ruse	
	RSE03	Борово	82	82	-	-	-	-	-	Borovo	
	RSE04	Бяла	360	238	-	-	49	73	-	Byala	



5. Учаци през учебната 2010/2011 г. по степени на Международната стандартна класификация на образованието (МСКО '97) по статистически зони, статистически райони и по области и общини

Students by level of International standard classification of education (ISCED '97) by statistical zone, statistical region, and by district and municipality in 2010/2011 school year

(Продължение)

(Continued)

(Брой)

(Number)

NUTS	EKATTE	Статистически зони Статистически райони Области Общини	Професионално обучение след средно образование (ISCED - 4C) (IV степен професионална квалификация) Post secondary non-tertiary education (ISCED - 4C) (fourth level professional qualification)	Колежи (ISCED - 5B) Education in colleges (ISCED - 5B)	Университети и специализирани висши училища (ISCED - 5A) ¹ Education in universities and equivalent higher schools (ISCED - 5A) ¹	Statistical zones, statistical regions, districts and municipalities
	MON26	Медковец	-	-	-	Medkovets
	MON29	Монтана	12	-	-	Montana
	MON36	Чипровци	-	-	-	Chiprovtsi
	MON38	Якимово	-	-	-	Yakimovo
BG314	PVN	Плевен	-	297	1375	Pleven
	PVN03	Белене	-	-	-	Belene
	PVN08	Гулянци	-	-	-	Gulyantsi
	PVN10	Долна Митрополия	-	-	-	Dolna Mitropolia
	PVN11	Долни Дъбник	-	-	-	Dolni Dabnik
	PVN23	Искър	-	-	-	Iskar
	PVN39	Кнежа	-	-	-	Knezha
	PVN16	Левски	-	-	-	Levski
	PVN21	Никопол	-	-	-	Nikopol
	PVN24	Плевен	-	297	1375	Pleven
	PVN27	Пордим	-	-	-	Pordim
	PVN37	Червен бряг	-	-	-	Cherven Bryag
BG32	BG32	Северен централен	98	398	40676	North Central
BG321	VTR	Велико Търново	89	398	25374	Veliko Tarnovo
	VTR04	Велико Търново	89	-	14206	Veliko Tarnovo
	VTR06	Горна Оряховица	-	-	-	Gorna Oryahovitsa
	VTR13	Елена	-	-	-	Elena
	VTR14	Златарица	-	-	-	Zlataritsa
	VTR20	Лясковец	-	-	-	Lyaskovets
	VTR22	Павликени	-	-	-	Pavlikeni
	VTR26	Полски Тръмбеш	-	-	-	Polski Trambesh
	VTR28	Свищов	-	398	11168	Svishtov
	VTR31	Стражица	-	-	-	Strazhitsa
	VTR32	Сухиндол	-	-	-	Suhindol
BG322	GAB	Габрово	-	-	5687	Gabrovo
	GAB05	Габрово	-	-	5687	Gabrovo
	GAB12	Дряново	-	-	-	Dryanovo
	GAB29	Севлиево	-	-	-	Sevlievo
	GAB35	Трявна	-	-	-	Tryavna
BG324	RAZ	Разград	-	-	300	Razgrad
	RAZ11	Завет	-	-	-	Zavet
	RAZ14	Исперих	-	-	-	Isperih
	RAZ16	Кубрат	-	-	-	Kubrat
	RAZ17	Лозница	-	-	-	Loznitsa
	RAZ26	Разград	-	-	300	Razgrad
	RAZ29	Самуил	-	-	-	Samuil
	RAZ36	Цар Калоян	-	-	-	Tsar Kaloyan
BG323	RSE	Русе	9	-	8934	Ruse
	RSE03	Борово	-	-	-	Borovo
	RSE04	Бяла	-	-	-	Byala

5. Учаци през учебната 2010/2011 г. по степени на Международната стандартна класификация на образованието (МСКО '97) по статистически зони, статистически райони и по области и общини

Students by level of International standard classification of education (ISCED '97) by statistical zone, statistical region, and by district and municipality in 2010/2011 school year

(Продължение)
(Continued)

(Брой)
(Number)

NUTS	EKATTE	Статистически зони Статистически райони Области Общини	Общо Total	Начално образование (I - IV клас, ISCED - 1) Primary education (I - IV grade, ISCED - 1)			Прогимназиално образование (V - VIII клас, ISCED - 2A) Lower secondary education (V - VIII grade, ISCED - 2A)				Статистически зони, statistical regions, districts and municipalities
				общо Total	общооб- разова- телни училища General schools	специални училища Special schools	общо Total	общооб- разова- телни училища General schools	специални училища Special schools	професионални училища с прием след VI и VII клас (I степен професионална квалификация) Vocational training schools after VI and VII grade (first level professional qualification)	
	RSE05	Ветово	1193	441	441	-	424	424	-	-	Vetovo
	RSE08	Две могили	858	292	292	-	287	287	-	-	Dve Mogili
	RSE13	Иваново	339	172	172	-	167	167	-	-	Ivanovo
	RSE27	Русе	27356	5169	5145	24	4438	4419	19	-	Ruse
	RSE33	Сливо поле	707	353	353	-	288	288	-	-	Slivo Pole
	RSE37	Ценово	321	144	144	-	177	177	-	-	Tsenovo
BG325	SLS	Силистра	12842	4164	4148	16	3497	3453	44	-	Silistra
	SLS01	Алфатар	165	100	100	-	65	65	-	-	Alfatar
	SLS07	Главиница	908	380	380	-	362	362	-	-	Glavinitsa
	SLS10	Дулово	2967	1155	1155	-	1026	1026	-	-	Dulovo
	SLS15	Кайнарджа	657	307	307	-	203	203	-	-	Kaynardzha
	SLS31	Силистра	6240	1552	1539	13	1217	1198	19	-	Silistra
	SLS32	Ситово	493	186	186	-	161	161	-	-	Sitovo
	SLS34	Тутракан	1412	484	481	3	463	438	25	-	Tutrakan
BG33	BG33	Североизточен	151585	35485	35125	360	31160	30417	434	309	North-East
BG331	VAR	Варна	86489	16856	16742	114	14023	13719	123	181	Varna
	VAR01	Аврен	776	320	320	-	306	306	-	-	Avren
	VAR02	Аксаково	1604	806	806	-	691	642	-	49	Aksakovo
	VAR04	Белослав	1223	415	415	-	401	401	-	-	Beloslav
	VAR05	Бяла	306	131	131	-	89	89	-	-	Byala
	VAR06	Варна	72603	11352	11249	103	8944	8846	98	-	Varna
	VAR08	Ветрино	312	120	120	-	107	107	-	-	Vetrino
	VAR09	Вълчи дол	1238	387	387	-	376	376	-	-	Valchi Dol
	VAR14	Девня	948	379	379	-	322	322	-	-	Devnya
	VAR13	Долни чифлик	2067	918	918	-	826	826	-	-	Dolni Chiflik
	VAR16	Дългопол	1451	622	622	-	535	535	-	-	Dalgopol
	VAR24	Провадия	2871	1032	1021	11	1010	947	25	38	Provadia
	VAR26	Суворово	1090	374	374	-	416	322	-	94	Suvorovo
BG332	DOB	Добрич	21767	7065	6991	74	6389	6235	106	48	Dobrich
	DOB03	Балчик	1965	780	748	32	725	680	45	-	Balchik
	DOB12	Генерал Тошево	1371	535	535	-	455	455	-	-	General Toshevo
	DOB28	Добрич	12467	3208	3181	27	2889	2814	27	48	Dobrich
	DOB15	Добрич-селска	1602	853	853	-	749	749	-	-	Dobrich
	DOB17	Каварна	1670	584	569	15	551	517	34	-	Kavarna
	DOB20	Крушари	466	202	202	-	184	184	-	-	Krushari
	DOB27	Тервел	1807	745	745	-	678	678	-	-	Tervel
	DOB29	Шабла	419	158	158	-	158	158	-	-	Shabla
BG334	TGV	Търговище	14074	4670	4579	91	4496	4386	110	-	Targovishte
	TGV02	Антоново	525	222	222	-	202	202	-	-	Antonovo
	TGV22	Омуртаг	2341	939	939	-	879	879	-	-	Omurtag
	TGV23	Опака	572	202	202	-	232	232	-	-	Opaka
	TGV24	Попово	3014	994	994	-	962	962	-	-	Popovo
	TGV35	Търговище	7622	2313	2222	91	2221	2111	110	-	Targovishte
BG333	SHU	Шумен	29255	6894	6813	81	6252	6077	95	80	Shumen



5. Учаци през учебната 2010/2011 г. по степени на Международната стандартна класификация на образованието (МСКО '97) по статистически зони, статистически райони и по области и общини

Students by level of International standard classification of education (ISCED '97) by statistical zone, statistical region, and by district and municipality in 2010/2011 school year

(Продължение)

(Continued)

(Брой)

(Number)

NUTS	EKATTE	Статистически зони Статистически райони Области Общини	Средно образование (IX - XIII клас, ISCED - 3A, 3C) Upper secondary education (IX - XIII grade, ISCED - 3A, 3C)							Statistical zones, statistical regions, districts and municipalities
			общо Total	общооб- разова- телни Total училища General schools	специални училища Special schools	училища по из- куствата Art schools	професионални гимназии (III степен професионална квалификация) Vocational gymnasiums (third level professional qualification)	професионални гимназии (II степен професионална квалификация) Vocational gymnasiums and training schools (second level proffes- sional qualification)	професионални училища с прием след VIII клас (I сте- пен професионал- на квалификация) Vocational training shools after VIII glrade (first level proffesio- nal qualification)	
	RSE05	Ветово	328	210	-	-	-	118	-	Vetovo
	RSE08	Две могили	279	80	-	-	113	86	-	Dve Mogili
	RSE13	Иваново	-	-	-	-	-	-	-	Ivanovo
	RSE27	Русе	8806	3490	-	252	4280	762	22	Ruse
	RSE33	Сливо поле	66	66	-	-	-	-	-	Slivo Pole
	RSE37	Ценово	-	-	-	-	-	-	-	Tsenovo
BG325	SLS	Силистра	4800	2182	-	-	1211	1344	63	Silistra
	SLS01	Алфатар	-	-	-	-	-	-	-	Alfatar
	SLS07	Главиница	166	166	-	-	-	-	-	Glavinitsa
	SLS10	Дулово	786	399	-	-	97	290	-	Dulovo
	SLS15	Кайнарджа	147	-	-	-	-	147	-	Kaynardzha
	SLS31	Силистра	3090	1306	-	-	1114	607	63	Silistra
	SLS32	Ситово	146	-	-	-	-	146	-	Sitovo
	SLS34	Тутракан	465	311	-	-	-	154	-	Tutrakan
BG33	BG33	Североизточен	39253	18947	55	321	13043	6773	114	North-East
BG331	VAR	Варна	19226	9614	55	321	6281	2921	34	Varna
	VAR01	Аврен	150	65	-	-	-	85	-	Avren
	VAR02	Аксаково	107	61	-	-	-	20	26	Aksakovo
	VAR04	Белослав	407	169	-	-	33	205	-	Beloslav
	VAR05	Бяла	86	-	-	-	86	-	-	Byala
	VAR06	Варна	15923	8396	55	321	5464	1679	8	Varna
	VAR08	Ветрино	85	-	-	-	-	85	-	Vetrino
	VAR09	Вълчи дол	475	140	-	-	-	335	-	Valchi Dol
	VAR14	Девня	247	93	-	-	12	142	-	Devnya
	VAR13	Долни чифлик	323	165	-	-	106	52	-	Dolni Chiflik
	VAR16	Дългопол	294	208	-	-	-	86	-	Dalgopol
	VAR24	Провадия	829	229	-	-	580	20	-	Provadia
	VAR26	Суворово	300	88	-	-	-	212	-	Suvorovo
BG332	DOB	Добрич	7007	3584	-	-	2024	1340	59	Dobrich
	DOB03	Балчик	460	198	-	-	14	222	26	Balchik
	DOB12	Генерал Тошево	381	107	-	-	122	152	-	General Toshevo
	DOB28	Добрич	5064	2746	-	-	1687	620	11	Dobrich
	DOB15	Добрич-селска	-	-	-	-	-	-	-	Dobrich
	DOB17	Каварна	535	304	-	-	100	109	22	Kavarna
	DOB20	Крушари	80	80	-	-	-	-	-	Krushari
	DOB27	Тервел	384	107	-	-	101	176	-	Tervel
	DOB29	Шабла	103	42	-	-	-	61	-	Shabla
BG334	TGV	Търговище	4908	1873	-	-	1819	1195	21	Targovishte
	TGV02	Антоново	101	101	-	-	-	-	-	Antonovo
	TGV22	Омуртаг	523	264	-	-	230	29	-	Omurtag
	TGV23	Опака	138	138	-	-	-	-	-	Opaka
	TGV24	Попово	1058	291	-	-	459	308	-	Popovo
	TGV35	Търговище	3088	1079	-	-	1130	858	21	Targovishte
BG333	SHU	Шумен	8112	3876	-	-	2919	1317	-	Shumen

5. Учащи през учебната 2010/2011 г. по степени на Международната стандартна класификация на образованието (МСКО '97) по статистически зони, статистически райони и по области и общини

Students by level of International standard classification of education (ISCED '97) by statistical zone, statistical region, and by district and municipality in 2010/2011 school year

(Продължение)
(Continued)

(Брой)
(Number)

NUTS	EKATTE	Статистически зони Статистически райони Области Общини	Професионално обучение след средно образование (ISCED - 4C) (IV степен професионална квалификация) Post secondary non-tertiary education (ISCED - 4C) (fourth level professional qualification)	Колежи (ISCED - 5B) Education in colleges (ISCED - 5B)	Университети и специализирани висши училища (ISCED - 5A) ¹ Education in universities and equivalent higher schools (ISCED - 5A) ¹	Statistical zones, statistical regions, districts and municipalities
	RSE05	Ветово	-	-	-	Vetovo
	RSE08	Две могили	-	-	-	Dve Mogili
	RSE13	Иваново	-	-	-	Ivanovo
	RSE27	Русе	9	-	8934	Ruse
	RSE33	Сливо поле	-	-	-	Slivo Pole
	RSE37	Ценово	-	-	-	Tsenovo
BG325	SLS	Силистра	-	-	381	Silistra
	SLS01	Алфатар	-	-	-	Alfatar
	SLS07	Главиница	-	-	-	Glavinitsa
	SLS10	Дулово	-	-	-	Dulovo
	SLS15	Кайнарджа	-	-	-	Kaynardzha
	SLS31	Силистра	-	-	381	Silistra
	SLS32	Ситово	-	-	-	Sitovo
	SLS34	Тутракан	-	-	-	Tutrakan
BG33	BG33	Североизточен	186	2295	43206	North-East
BG331	VAR	Варна	25	989	35370	Varna
	VAR01	Аврен	-	-	-	Avren
	VAR02	Аксаково	-	-	-	Aksakovo
	VAR04	Белослав	-	-	-	Beloslav
	VAR05	Бяла	-	-	-	Byala
	VAR06	Варна	25	989	35370	Varna
	VAR08	Ветрино	-	-	-	Vetrino
	VAR09	Вълчи дол	-	-	-	Valchi Dol
	VAR14	Девня	-	-	-	Devnya
	VAR13	Долни чифлик	-	-	-	Dolni Chiflik
	VAR16	Дългопол	-	-	-	Dalgopol
	VAR24	Провадия	-	-	-	Provadia
	VAR26	Суворово	-	-	-	Suvorovo
BG332	DOB	Добрич	-	1306	-	Dobrich
	DOB03	Балчик	-	-	-	Balchik
	DOB12	Генерал Тошево	-	-	-	General Toshevo
	DOB28	Добрич	-	1306	-	Dobrich
	DOB15	Добрич-селска	-	-	-	Dobrich
	DOB17	Каварна	-	-	-	Kavarna
	DOB20	Крушари	-	-	-	Krushari
	DOB27	Тервел	-	-	-	Tervel
	DOB29	Шабла	-	-	-	Shabla
BG334	TGV	Търговище	-	-	-	Targovishte
	TGV02	Антоново	-	-	-	Antonovo
	TGV22	Омуртаг	-	-	-	Omurtag
	TGV23	Опака	-	-	-	Opaka
	TGV24	Попово	-	-	-	Popovo
	TGV35	Търговище	-	-	-	Targovishte
BG333	SHU	Шумен	161	-	7836	Shumen



5. Учащи през учебната 2010/2011 г. по степени на Международната стандартна класификация на образованието (МСКО '97) по статистически зони, статистически райони и по области и общини

Students by level of International standard classification of education (ISCED '97) by statistical zone, statistical region, and by district and municipality in 2010/2011 school year

(Продължение)
(Continued)

(Брой)
(Number)

NUTS	EKATTE	Статистически зони Статистически райони Области Общини	Общо Total	Начално образование (I - IV клас, ISCED - 1) Primary education (I - IV grade, ISCED - 1)			Прогимназиално образование (V - VIII клас, ISCED - 2A) Lower secondary education (V - VIII grade, ISCED - 2A)				Statistical zones, statistical regions, districts and municipalities
				общо Total	общооб- разова- телни училища General schools	специални училища Special schools	общо Total	общооб- разова- телни училища General schools	специални училища Special schools	професионални училища с прием след VI и VII клас (I степен професионална квалификация) Vocational training schools after VI and VII grade (first level professional qualification)	
	SHU23	Велики Преслав	1524	469	469	-	391	391	-	-	Veliki Preslav
	SHU07	Венец	647	282	282	-	250	250	-	-	Venets
	SHU10	Върбица	1093	454	454	-	444	444	-	-	Varbitsa
	SHU18	Каолиново	1347	592	592	-	573	573	-	-	Kaolinovo
	SHU19	Каспичан	750	345	345	-	325	325	-	-	Kaspichan
	SHU21	Никола Козлево	838	331	331	-	279	279	-	-	Nikola Kozlevo
	SHU22	Нови пазар	2148	774	742	32	755	661	48	46	Novi pazar
	SHU25	Смядово	529	247	247	-	194	194	-	-	Smyadovo
	SHU11	Хитрино	399	159	159	-	171	171	-	-	Hitrino
	SHU30	Шумен	19980	3241	3192	49	2870	2789	47	34	Shumen
BG34	BG34	Югоизточен	140670	41727	41454	273	34844	34262	217	365	South-East
BG341	BGS	Бургас	57997	15477	15433	44	12819	12738	56	25	Burgas
	BGS01	Айтос	3176	1180	1180	-	1022	1022	-	-	Aytos
	BGS04	Бургас	38477	7500	7477	23	5968	5908	35	25	Burgas
	BGS08	Камено	817	408	408	-	312	312	-	-	Kameno
	BGS09	Карнобат	3255	1053	1032	21	982	961	21	-	Karnobat
	BGS12	Малко Търново	251	103	103	-	87	87	-	-	Malko Tarnovo
	BGS15	Несебър	2085	798	798	-	697	697	-	-	Nesebar
	BGS17	Поморие	2227	1077	1077	-	871	871	-	-	Pomorie
	BGS27	Приморско	539	235	235	-	202	202	-	-	Primorsko
	BGS18	Руен	2961	1256	1256	-	1106	1106	-	-	Ruen
	BGS21	Созопол	869	453	453	-	409	409	-	-	Sozopol
	BGS06	Средец	1414	566	566	-	447	447	-	-	Sredets
	BGS23	Сунгурларе	1077	485	485	-	434	434	-	-	Sungurlare
	BGS13	Царево	849	363	363	-	282	282	-	-	Tsarevo
BG342	SLV	Сливен	24680	8837	8741	96	7334	7096	97	141	Sliven
	SLV11	Котел	1987	748	748	-	726	726	-	-	Kotel
	SLV16	Нова Загора	4438	1815	1807	8	1483	1475	8	-	Nova Zagora
	SLV20	Сливен	16686	5549	5461	88	4487	4276	89	122	Sliven
	SLV24	Твърдица	1569	725	725	-	638	619	-	19	Tvarditsa
BG344	SZR	Стара Загора	42690	12521	12402	119	10257	10166	33	58	Stara Zagora
	SZR04	Братя Даскалови	541	270	270	-	271	271	-	-	Bratya Daskalovi
	SZR37	Гурково	547	268	268	-	205	205	-	-	Gurkovo
	SZR07	Гълъбово	1381	447	447	-	434	434	-	-	Galabovo
	SZR12	Казанлък	7991	2555	2555	-	2094	2094	-	-	Kazanlak
	SZR22	Мъглиж	1170	529	513	16	392	375	17	-	Maglizh
	SZR38	Николаево	537	271	271	-	187	187	-	-	Nikolaevo
	SZR23	Опан	110	67	67	-	43	43	-	-	Opan
	SZR24	Павел баня	1335	606	606	-	492	492	-	-	Pavel Banya
	SZR27	Раднево	2101	782	782	-	703	703	-	-	Radnevo
	SZR31	Стара Загора	24614	5872	5769	103	4653	4579	16	58	Stara Zagora
	SZR36	Чирпан	2363	854	854	-	783	783	-	-	Chirpan
BG343	JAM	Ямбол	15303	4892	4878	14	4434	4262	31	141	Yambol
	JAM03	Болярово	295	155	155	-	89	89	-	-	Bolyarovo

5. Учаци през учебната 2010/2011 г. по степени на Международната стандартна класификация на образованието (МСКО '97) по статистически зони, статистически райони и по области и общини

Students by level of International standard classification of education (ISCED '97) by statistical zone, statistical region, and by district and municipality in 2010/2011 school year

(Продължение)
(Continued)

(Брой)
(Number)

NUTS	EKATTE	Статистически зони Статистически райони Области Общини	Средно образование (IX - XIII клас, ISCED - 3A, 3C) Upper secondary education (IX - XIII grade, ISCED - 3A, 3C)							Statistical zones, statistical regions, districts and municipalities
			общо Total	общооб- разова- телни Total училища General schools	специални училища Special schools	училища по из- куствата Art schools	професионални гимназии (III степен професионална квалификация) Vocational gymnasiums (third level professional qualification)	професионални гимназии (II степен професионална квалификация) Vocational gymnasiums and training schools (second level proffes- sional qualification)	професионални училища с прием след VIII клас (I сте- пен професионал- на квалификация) Vocational training shoos after VIII glrade (first level proffesio- nal qualification)	
	SHU23	Велики Преслав	664	70	-	-	432	162	-	Veliki Preslav
	SHU07	Венец	115	98	-	-	-	17	-	Venets
	SHU10	Върбица	195	182	-	-	-	13	-	Varbitsa
	SHU18	Каолиново	182	182	-	-	-	-	-	Kaolinovo
	SHU19	Каспичан	80	80	-	-	-	-	-	Kaspichan
	SHU21	Никола Козлево	228	144	-	-	-	84	-	Nikola Kozlevo
	SHU22	Нови пазар	619	279	-	-	207	133	-	Novi pazar
	SHU25	Смядово	88	88	-	-	-	-	-	Smyadovo
	SHU11	Хитрино	69	69	-	-	-	-	-	Hitrino
	SHU30	Шумен	5872	2684	-	-	2280	908	-	Shumen
BG34	BG34	Югоизточен	44842	20382	-	766	18696	4946	52	South-East
BG341	BGS	Бургас	17439	8509	-	138	6999	1793	-	Burgas
	BGS01	Айтос	974	421	-	-	553	-	-	Aytos
	BGS04	Бургас	12747	6316	-	138	5450	843	-	Burgas
	BGS08	Камено	97	19	-	-	-	78	-	Kameno
	BGS09	Карнобат	1220	569	-	-	393	258	-	Karnobat
	BGS12	Малко Търново	61	-	-	-	61	-	-	Malko Tarnovo
	BGS15	Несебър	590	196	-	-	214	180	-	Nesebar
	BGS17	Поморие	279	30	-	-	178	71	-	Pomorie
	BGS27	Приморско	102	83	-	-	19	-	-	Primorsko
	BGS18	Руен	599	537	-	-	-	62	-	Ruen
	BGS21	Созопол	7	-	-	-	7	-	-	Sozopol
	BGS06	Средец	401	76	-	-	24	301	-	Sredets
	BGS23	Сунгурларе	158	58	-	-	100	-	-	Sungurlare
	BGS13	Царево	204	204	-	-	-	-	-	Tsarevo
BG342	SLV	Сливен	7351	3349	-	314	2992	678	18	Sliven
	SLV11	Котел	513	209	-	201	-	103	-	Kotel
	SLV16	Нова Загора	1140	467	-	-	576	79	18	Nova Zagora
	SLV20	Сливен	5492	2467	-	113	2416	496	-	Sliven
	SLV24	Твърдица	206	206	-	-	-	-	-	Tvarditsa
BG344	SZR	Стара Загора	14609	6254	-	314	6654	1378	9	Stara Zagora
	SZR04	Братя Даскалови	-	-	-	-	-	-	-	Bratya Daskalovi
	SZR37	Гурково	74	-	-	-	-	74	-	Gurkovo
	SZR07	Гълъбово	500	148	-	-	303	49	-	Galabovo
	SZR12	Казанлък	3342	1775	-	170	1215	182	-	Kazanlak
	SZR22	Мъглиж	249	-	-	-	234	15	-	Maglzh
	SZR38	Николаево	79	-	-	-	-	79	-	Nikolaevo
	SZR23	Опан	-	-	-	-	-	-	-	Opan
	SZR24	Павел баня	237	71	-	-	40	126	-	Pavel Banya
	SZR27	Раднево	616	185	-	-	356	75	-	Radnevo
	SZR31	Стара Загора	8786	3783	-	144	4258	592	9	Stara Zagora
	SZR36	Чирпан	726	292	-	-	248	186	-	Chirpan
BG343	JAM	Ямбол	5443	2270	-	-	2051	1097	25	Yambol
	JAM03	Болярово	51	51	-	-	-	-	-	Bolyarovo



5. Учаци през учебната 2010/2011 г. по степени на Международната стандартна класификация на образованието (МСКО '97) по статистически зони, статистически райони и по области и общини

Students by level of International standard classification of education (ISCED '97) by statistical zone, statistical region, and by district and municipality in 2010/2011 school year

(Продължение)
(Continued)

(Брой)
(Number)

NUTS	EKATTE	Статистически зони Статистически райони Области Общини	Професионално обучение след средно образование (ISCED - 4C) (IV степен професионална квалификация) Post secondary non-tertiary education (ISCED - 4C) (fourth level professional qualification)	Колежи (ISCED - 5B) Education in colleges (ISCED - 5B)	Университети и специализирани висши училища (ISCED - 5A) ¹ Education in universities and equivalent higher schools (ISCED - 5A) ¹	Statistical zones, statistical regions, districts and municipalities
	SHU23	Велики Преслав	-	-	-	Veliki Preslav
	SHU07	Венец	-	-	-	Venets
	SHU10	Върбица	-	-	-	Varbitsa
	SHU18	Каолиново	-	-	-	Kaolinovo
	SHU19	Каспичан	-	-	-	Kaspichan
	SHU21	Никола Козлево	-	-	-	Nikola Kozlevo
	SHU22	Нови пазар	-	-	-	Novi pazar
	SHU25	Смядово	-	-	-	Smyadovo
	SHU11	Хитрино	-	-	-	Hitrino
	SHU30	Шумен	161	-	7836	Shumen
BG34	BG34	Югоизточен	607	2594	16056	South-East
BG341	BGS	Бургас	43	1629	10590	Burgas
	BGS01	Айтос	-	-	-	Aytos
	BGS04	Бургас	43	1629	10590	Burgas
	BGS08	Камено	-	-	-	Kameno
	BGS09	Карнобат	-	-	-	Karnobat
	BGS12	Малко Търново	-	-	-	Malko Tarnovo
	BGS15	Несебър	-	-	-	Nesebar
	BGS17	Поморие	-	-	-	Pomorie
	BGS27	Приморско	-	-	-	Primorsko
	BGS18	Руен	-	-	-	Ruen
	BGS21	Созопол	-	-	-	Sozopol
	BGS06	Средец	-	-	-	Sredets
	BGS23	Сунгурларе	-	-	-	Sungurlare
	BGS13	Царево	-	-	-	Tsarevo
BG342	SLV	Сливен	478	182	498	Sliven
	SLV11	Котел	-	-	-	Kotel
	SLV16	Нова Загора	-	-	-	Nova Zagora
	SLV20	Сливен	478	182	498	Sliven
	SLV24	Твърдица	-	-	-	Tvarditsa
BG344	SZR	Стара Загора	86	249	4968	Stara Zagora
	SZR04	Братя Даскалови	-	-	-	Bratya Daskalovi
	SZR37	Гурково	-	-	-	Gurkovo
	SZR07	Гълъбово	-	-	-	Galabovo
	SZR12	Казанлък	-	-	-	Kazanlak
	SZR22	Мъглиж	-	-	-	Maglzh
	SZR38	Николаево	-	-	-	Nikolaevo
	SZR23	Опан	-	-	-	Opan
	SZR24	Павел баня	-	-	-	Pavel Banyan
	SZR27	Раднево	-	-	-	Radnevo
	SZR31	Стара Загора	86	249	4968	Stara Zagora
	SZR36	Чирпан	-	-	-	Chirpan
BG343	JAM	Ямбол	-	534	-	Yambol
	JAM03	Болярново	-	-	-	Bolyarovo

5. Учаци през учебната 2010/2011 г. по степени на Международната стандартна класификация на образованието (МСКО '97) по статистически зони, статистически райони и по области и общини

Students by level of International standard classification of education (ISCED '97) by statistical zone, statistical region, and by district and municipality in 2010/2011 school year

(Продължение)
(Continued)

(Брой)
(Number)

NUTS	EKATTE	Статистически зони Статистически райони Области Общини	Общо Total	Начално образование (I - IV клас, ISCED - 1) Primary education (I - IV grade, ISCED - 1)			Прогимназиално образование (V - VIII клас, ISCED - 2A) Lower secondary education (V - VIII grade, ISCED - 2A)				Statistical zones, statistical regions, districts and municipalities
				общо Total	общооб- разова- телни училища General schools	специални училища Special schools	общо Total	общооб- разова- телни училища General schools	специални училища Special schools	професионални училища с прием след VI и VII клас (I степен професионална квалификация) Vocational training shoools after VI and VII grade (first level proffesional qualification)	
	JAM07	Елхово	1774	546	541	5	521	502	19	-	Elhovo
	JAM22	Стралджа	1203	531	522	9	516	490	12	14	Straldzha
	JAM25	Тунджа	1152	606	606	-	546	546	-	-	Tundzha
	JAM26	Ямбол	10879	3054	3054	-	2762	2635	-	127	Yambol
BG4	BG4	Югозападна и Южна централна България	545731	119521	118730	791	101607	99592	930	1085	South-West and South Central Bulgaria
BG41	BG41	Югозападен	340345	67574	67085	489	55912	55093	564	255	South-West
BG413	BLG	Благоевград	50958	11557	11484	73	10424	10246	178	-	Blagoevgrad
	BLG01	Банско	1531	393	393	-	351	351	-	-	Bansko
	BLG02	Белица	1087	447	447	-	405	383	22	-	Belitsa
	BLG03	Благоевград	23324	2447	2425	22	1845	1805	40	-	Blagoevgrad
	BLG11	Гоце Делчев	4572	1294	1274	20	1324	1271	53	-	Gotse Delchev
	BLG13	Гърмен	1620	697	697	-	678	678	-	-	Garmen
	BLG28	Кресна	423	172	172	-	162	162	-	-	Kresna
	BLG33	Петрич	5885	2013	2013	-	1852	1852	-	-	Petrich
	BLG37	Разлог	2631	755	755	-	637	597	40	-	Razlog
	BLG40	Сандански	4366	1392	1361	31	1172	1149	23	-	Sandanski
	BLG42	Сатовча	1857	584	584	-	638	638	-	-	Satovcha
	BLG44	Симитли	1184	442	442	-	455	455	-	-	Simitli
	BLG49	Струмяни	334	175	175	-	141	141	-	-	Strumyani
	BLG52	Хаджидимово	1007	356	356	-	347	347	-	-	Hadzhidimovo
	BLG53	Якоруда	1137	390	390	-	417	417	-	-	Yakoruda
BG415	KNL	Кюстендил	13412	4148	4139	9	3545	3483	17	45	Kyustendil
	KNL04	Бобов дол	630	223	223	-	182	182	-	-	Bobovdol
	KNL05	Бобошево	67	42	42	-	25	25	-	-	Boboshevo
	KNL48	Дупница	5044	1518	1518	-	1281	1281	-	-	Dupnitsa
	KNL27	Кочериново	326	117	108	9	127	95	17	15	Kocherinovo
	KNL29	Кюстендил	6542	1919	1919	-	1607	1577	-	30	Kyustendil
	KNL31	Невестино	120	58	58	-	62	62	-	-	Nevestino
	KNL38	Рила	105	62	62	-	43	43	-	-	Rila
	KNL41	Сапарева баня	542	194	194	-	197	197	-	-	Sapareva Banya
	KNL50	Трекляно	36	15	15	-	21	21	-	-	Treklyano
BG414	PER	Перник	13017	3842	3806	36	3407	3312	26	69	Pernik
	PER08	Брезник	582	171	171	-	187	187	-	-	Breznik
	PER19	Земен	106	43	43	-	57	57	-	-	Zemen
	PER22	Ковачевци	15	4	4	-	11	11	-	-	Kovachevtsi
	PER32	Перник	10037	2860	2824	36	2472	2377	26	69	Pernik
	PER36	Радомир	1946	636	636	-	562	562	-	-	Radomir
	PER51	Трън	331	128	128	-	118	118	-	-	Tran
BG412	SFO	София	31844	8747	8733	14	8192	8001	50	141	Sofia
	SFO54	Антон	107	60	60	-	47	47	-	-	Anton
	SFO06	Божурище	639	269	269	-	249	249	-	-	Bozhurishte
	SFO07	Ботевград	9179	1262	1262	-	1063	1063	-	-	Botevgrad



5. Учаци през учебната 2010/2011 г. по степени на Международната стандартна класификация на образованието (МСКО '97) по статистически зони, статистически райони и по области и общини

Students by level of International standard classification of education (ISCED '97) by statistical zone, statistical region, and by district and municipality in 2010/2011 school year

(Продължение)

(Continued)

(Брой)

(Number)

NUTS	EKATTE	Статистически зони Статистически райони Области Общини	Средно образование (IX - XIII клас, ISCED - 3A, 3C) Upper secondary education (IX - XIII grade, ISCED - 3A, 3C)							Statistical zones, statistical regions, districts and municipalities
			общо Total	общооб- разова- телни Total училища General schools	специални училища Special schools	училища по из- куствата Art schools	професионални гимназии (III степен професионална квалификация) Vocational gymnasiums (third level professional qualification)	професионални гимназии (II степен професионална квалификация) Vocational gymnasiums and training schools (second level proffes- sional qualification)	професионални училища с прием след VIII клас (I сте- пен професионал- на квалификация) Vocational training shoos after VIII glrade (first level proffesio- nal qualification)	
	JAM07	Елхово	707	284	-	-	-	410	13	Elhovo
	JAM22	Стралджа	156	156	-	-	-	-	-	Straldzha
	JAM25	Тунджа	-	-	-	-	-	-	-	Tundzha
	JAM26	Ямбол	4529	1779	-	-	2051	687	12	Yambol
BG4	BG4	Югозападна и Южна централна България	148614	76534	179	1932	52029	17667	273	South-West and South Central Bulgaria
BG41	BG41	Югозападен	86589	47695	102	1209	27681	9728	174	South-West
BG413	BLG	Благоевград	14978	7600	66	-	4160	3095	57	Blagoevgrad
	BLG01	Банско	787	-	-	-	740	35	12	Bansko
	BLG02	Белица	235	182	53	-	-	-	-	Belitsa
	BLG03	Благоевград	5033	2951	-	-	1435	635	12	Blagoevgrad
	BLG11	Гоце Делчев	1954	733	-	-	425	763	33	Gotse Delchev
	BLG13	Гърмен	245	245	-	-	-	-	-	Garmen
	BLG28	Кресна	89	89	-	-	-	-	-	Kresna
	BLG33	Петрич	2020	970	-	-	425	625	-	Petrich
	BLG37	Разлог	1239	314	-	-	646	279	-	Razlog
	BLG40	Сандански	1802	769	13	-	465	555	-	Sandanski
	BLG42	Сатовча	635	635	-	-	-	-	-	Satovcha
	BLG44	Симитли	287	287	-	-	-	-	-	Simitli
	BLG49	Струмьяни	18	18	-	-	-	-	-	Strumyani
	BLG52	Хаджидимово	304	304	-	-	-	-	-	Hadzhidimovo
	BLG53	Якоруда	330	103	-	-	24	203	-	Yakoruda
BG415	KNL	Кюстендил	5692	2139	-	-	2972	572	9	Kyustendil
	KNL04	Бобов дол	225	84	-	-	93	48	-	Bobovdol
	KNL05	Бобошево	-	-	-	-	-	-	-	Boboshevo
	KNL48	Дупница	2245	892	-	-	1113	240	-	Dupnitsa
	KNL27	Кочериново	82	82	-	-	-	-	-	Kocherinovo
	KNL29	Кюстендил	2989	1081	-	-	1696	203	9	Kyustendil
	KNL31	Невестино	-	-	-	-	-	-	-	Nevestino
	KNL38	Рила	-	-	-	-	-	-	-	Rila
	KNL41	Сапарева баня	151	-	-	-	70	81	-	Sapareva Banya
	KNL50	Трекляно	-	-	-	-	-	-	-	Treklyano
BG414	PER	Перник	5684	2050	-	-	2543	1065	26	Pernik
	PER08	Брезник	224	89	-	-	105	30	-	Breznik
	PER19	Земен	6	6	-	-	-	-	-	Zemen
	PER22	Ковачевци	-	-	-	-	-	-	-	Kovachevtsi
	PER32	Перник	4621	1658	-	-	2188	775	-	Pernik
	PER36	Радомир	748	212	-	-	250	260	26	Radomir
	PER51	Трън	85	85	-	-	-	-	-	Tran
BG412	SFO	София	9415	3676	-	-	3440	2299	-	Sofia
	SFO54	Антон	-	-	-	-	-	-	-	Anton
	SFO06	Божурище	121	121	-	-	-	-	-	Bozhurishte
	SFO07	Ботевград	1364	283	-	-	699	382	-	Botevgrad

5. Учащи през учебната 2010/2011 г. по степени на Международната стандартна класификация на образованието (МСКО '97) по статистически зони, статистически райони и по области и общини

Students by level of International standard classification of education (ISCED '97) by statistical zone, statistical region, and by district and municipality in 2010/2011 school year

(Продължение)
(Continued)

(Брой)
(Number)

NUTS	EKATTE	Статистически зони Статистически райони Области Общини	Професионално обучение след средно образование (ISCED - 4C) (IV степен професионална квалификация) Post secondary non-tertiary education (ISCED - 4C) (fourth level professional qualification)	Колежи (ISCED - 5B) Education in colleges (ISCED - 5B)	Университети и специализирани висши училища (ISCED - 5A) ¹ Education in universities and equivalent higher schools (ISCED - 5A) ¹	Statistical zones, statistical regions, districts and municipalities
	JAM07	Елхово	-	-	-	Elhovo
	JAM22	Стралджа	-	-	-	Straldzha
	JAM25	Тунджа	-	-	-	Tundzha
	JAM26	Ямбол	-	534	-	Yambol
BG4	BG4	Югозападна и Южна централна България	2321	19524	154144	South-West and South Central Bulgaria
BG41	BG41	Югозападен	2116	5254	122900	South-West
BG413	BLG	Благоевград	515	1027	12457	Blagoevgrad
	BLG01	Банско	-	-	-	Bansko
	BLG02	Белица	-	-	-	Belitsa
	BLG03	Благоевград	515	1027	12457	Blagoevgrad
	BLG11	Гоце Делчев	-	-	-	Gotse Delchev
	BLG13	Гърмен	-	-	-	Garmen
	BLG28	Кресна	-	-	-	Kresna
	BLG33	Петрич	-	-	-	Petrich
	BLG37	Разлог	-	-	-	Razlog
	BLG40	Сандански	-	-	-	Sandanski
	BLG42	Сатовча	-	-	-	Satovcha
	BLG44	Симитли	-	-	-	Simitli
	BLG49	Струмяни	-	-	-	Strumyani
	BLG52	Хаджидимово	-	-	-	Hadzhidimovo
	BLG53	Якоруда	-	-	-	Yakoruda
BG415	KNL	Кюстендил	27	-	-	Kyustendil
	KNL04	Бобов дол	-	-	-	Bobovdol
	KNL05	Бобошево	-	-	-	Boboshevo
	KNL48	Дупница	-	-	-	Dupnitsa
	KNL27	Кочериново	-	-	-	Kocherinovo
	KNL29	Кюстендил	27	-	-	Kyustendil
	KNL31	Невестино	-	-	-	Nevestino
	KNL38	Рила	-	-	-	Rila
	KNL41	Сапарева баня	-	-	-	Sapareva Banya
	KNL50	Трекляно	-	-	-	Treklyano
BG414	PER	Перник	-	-	84	Pernik
	PER08	Брезник	-	-	-	Breznik
	PER19	Земен	-	-	-	Zemen
	PER22	Ковачевци	-	-	-	Kovachevtsi
	PER32	Перник	-	-	84	Pernik
	PER36	Радомир	-	-	-	Radomir
	PER51	Трън	-	-	-	Tran
BG412	SFO	София	-	-	5490	Sofia
	SFO54	Антон	-	-	-	Anton
	SFO06	Божурище	-	-	-	Bozhurishte
	SFO07	Ботевград	-	-	5490	Botevgrad



5. Учаци през учебната 2010/2011 г. по степени на Международната стандартна класификация на образованието (МСКО '97) по статистически зони, статистически райони и по области и общини

Students by level of International standard classification of education (ISCED '97) by statistical zone, statistical region, and by district and municipality in 2010/2011 school year

(Продължение)
(Continued)

(Брой)
(Number)

NUTS	EKATTE	Статистически зони Статистически райони Области Общини	Общо Total	Начално образование (I - IV клас, ISCED - 1) Primary education (I - IV grade, ISCED - 1)			Прогимназиално образование (V - VIII клас, ISCED - 2A) Lower secondary education (V - VIII grade, ISCED - 2A)				Statistical zones, statistical regions, districts and municipalities
				общо Total	общооб- разова- телни училища General schools	специални училища Special schools	общо Total	общооб- разова- телни училища General schools	специални училища Special schools	професионални училища с прием след VI и VII клас (I степен професионална квалификация) Vocational training shools after VI and VII grade (first level proffessional qualification)	
	SF009	Годеч	464	159	159	-	188	165	23	-	Godech
	SF010	Горна Малина	482	192	192	-	202	202	-	-	Gorna Malina
	SF059	Долна баня	591	205	205	-	169	169	-	-	Dolna Banya
	SF016	Драгоман	317	128	128	-	137	137	-	-	Dragoman
	SF017	Елин Пелин	1805	794	794	-	596	596	-	-	Elin Pelin
	SF018	Етрополе	1626	486	486	-	528	528	-	-	Etopole
	SF047	Златица	730	200	200	-	205	205	-	-	Zlatitsa
	SF020	Ихтиман	2247	896	896	-	762	762	-	-	Ihtiman
	SF024	Копривщица	198	56	56	-	74	74	-	-	Koprivshtitsa
	SF025	Костенец	1298	438	429	9	404	395	9	-	Kostenets
	SF026	Костинброд	1470	580	580	-	501	501	-	-	Kostinbrod
	SF056	Мирково	114	67	67	-	47	47	-	-	Mirkovo
	SF055	Пирдоп	1367	318	318	-	281	257	-	24	Pirdop
	SF034	Правец	1720	314	314	-	310	310	-	-	Pravets
	SF039	Самоков	4227	1429	1424	5	1463	1328	18	117	Samokov
	SF043	Своге	2146	518	518	-	624	624	-	-	Svoge
	SF045	Сливница	842	273	273	-	265	265	-	-	Slivnitsa
	SF057	Чавдар	70	40	40	-	30	30	-	-	Chavdar
	SF058	Челопеч	205	63	63	-	47	47	-	-	Chelopech
BG411	SOF	София (столица)	231114	39280	38923	357	30344	30051	293	-	Sofia cap.
	SOF46	Столична	231114	39280	38923	357	30344	30051	293	-	Stolichna
BG42	BG42	Южен централен	205386	51947	51645	302	45695	44499	366	830	South Central
BG425	KRZ	Кърджали	18879	5481	5465	16	4840	4773	11	56	Kardzhali
	KRZ02	Ардино	858	305	305	-	240	240	-	-	Ardino
	KRZ08	Джебел	998	246	246	-	262	262	-	-	Dzhebel
	KRZ14	Кирково	2059	702	702	-	675	675	-	-	Kirkovo
	KRZ15	Крумовград	2078	780	780	-	651	651	-	-	Krumovgrad
	KRZ16	Кърджали	10387	2611	2595	16	2210	2143	11	56	Kardzhali
	KRZ21	Момчилград	1671	538	538	-	509	509	-	-	Momchilgrad
	KRZ35	Черноочене	828	299	299	-	293	293	-	-	Chernoochene
BG423	PAZ	Пазарджик	31037	10605	10527	78	9522	9176	154	192	Pazardzhik
	PAZ03	Батак	569	198	198	-	159	159	-	-	Batak
	PAZ04	Белово	630	244	244	-	261	261	-	-	Belovo
	PAZ06	Брацигово	768	309	309	-	293	293	-	-	Bratsigovo
	PAZ08	Велинград	5422	1807	1789	18	1686	1656	30	-	Velingrad
	PAZ14	Лесичово	346	184	184	-	162	162	-	-	Lesichovo
	PAZ19	Пазарджик	14281	4429	4396	33	3876	3699	43	134	Pazardzhik
	PAZ20	Панагюрище	2744	799	799	-	724	724	-	-	Panagyurishte
	PAZ21	Пещера	1969	843	843	-	677	677	-	-	Peshtera
	PAZ24	Ракитово	1639	701	674	27	707	568	81	58	Rakitovo
	PAZ29	Септември	2285	962	962	-	825	825	-	-	Septemvri
	PAZ32	Стрелча	384	129	129	-	152	152	-	-	Strelcha
BG421	PDV	Пловдив	115088	23479	23365	114	20158	19440	136	582	Plovdiv
	PDV01	Асеновград	6326	2275	2267	8	1941	1931	10	-	Asenovgrad

5. Учащи през учебната 2010/2011 г. по степени на Международната стандартна класификация на образованието (МСКО '97) по статистически зони, статистически райони и по области и общини

Students by level of International standard classification of education (ISCED '97) by statistical zone, statistical region, and by district and municipality in 2010/2011 school year

(Продължение)
(Continued)

(Брой)
(Number)

NUTS	EKATTE	Статистически зони Статистически райони Области Общини	Средно образование (IX - XIII клас, ISCED - 3A, 3C) Upper secondary education (IX - XIII grade, ISCED - 3A, 3C)							Statistical zones, statistical regions, districts and municipalities
			общо Total	общооб- разова- телни Total училища General schools	специални училища Special schools	училища по из- куствата Art schools	професионални гимназии (III степен професионална квалификация) Vocational gymnasiums (third level professional qualification)	професионални гимназии (II степен професионална квалификация) Vocational gymnasiums and training schools (second level proffes- sional qualification)	професионални училища с прием след VIII клас (I сте- пен професионал- на квалификация) Vocational training shoos after VIII glrade (first level proffes- sional qualification)	
	SF009	Годеч	117	117	-	-	-	-	-	Godech
	SF010	Горна Малина	88	-	-	-	-	88	-	Gorna Malina
	SF059	Долна баня	217	65	-	-	74	78	-	Dolna Banyan
	SF016	Драгоман	52	52	-	-	-	-	-	Dragoman
	SF017	Елин Пелин	415	286	-	-	59	70	-	Elin Pelin
	SF018	Етрополе	612	375	-	-	37	200	-	Etopole
	SF047	Златица	325	109	-	-	87	129	-	Zlatitsa
	SF020	Ихтиман	589	228	-	-	9	352	-	Ihtiman
	SF024	Копривщица	68	-	-	-	-	68	-	Koprivshitsa
	SF025	Костенец	456	244	-	-	122	90	-	Kostenets
	SF026	Костинброд	389	87	-	-	124	178	-	Kostinbrod
	SF056	Мирково	-	-	-	-	-	-	-	Mirkovo
	SF055	Пирдоп	768	218	-	-	351	199	-	Pirdop
	SF034	Правец	1096	480	-	-	616	-	-	Pravets
	SF039	Самоков	1335	698	-	-	511	126	-	Samokov
	SF043	Своге	1004	90	-	-	751	163	-	Svoge
	SF045	Сливница	304	128	-	-	-	176	-	Slivnitsa
	SF057	Чавдар	-	-	-	-	-	-	-	Chavdar
	SF058	Челопеч	95	95	-	-	-	-	-	Chelopech
BG411	SOF	София (столица)	50820	32230	36	1209	14566	2697	82	Sofia cap.
	SOF46	Столична	50820	32230	36	1209	14566	2697	82	Stolichna
BG42	BG42	Южен централен	62025	28839	77	723	24348	7939	99	South Central
BG425	KRZ	Кърджали	7552	4103	-	-	2523	926	-	Kardzhali
	KRZ02	Ардино	313	210	-	-	83	20	-	Ardino
	KRZ08	Джебел	490	240	-	-	156	94	-	Dzhebel
	KRZ14	Кирково	682	534	-	-	32	116	-	Kirkovo
	KRZ15	Крумовград	647	339	-	-	-	308	-	Krumovgrad
	KRZ16	Кърджали	4560	2295	-	-	1948	317	-	Kardzhali
	KRZ21	Момчилград	624	249	-	-	304	71	-	Momchilgrad
	KRZ35	Черноочене	236	236	-	-	-	-	-	Chernoochene
BG423	PAZ	Пазарджик	10910	4525	-	-	4452	1933	-	Pazardzhik
	PAZ03	Батак	212	89	-	-	123	-	-	Batak
	PAZ04	Белово	125	125	-	-	-	-	-	Belovo
	PAZ06	Брацигово	166	61	-	-	105	-	-	Bratsigovo
	PAZ08	Велинград	1929	734	-	-	811	384	-	Velingrad
	PAZ14	Лесичово	-	-	-	-	-	-	-	Lesichovo
	PAZ19	Пазарджик	5976	2750	-	-	2463	763	-	Pazardzhik
	PAZ20	Панагюрище	1221	313	-	-	908	-	-	Panagyurishte
	PAZ21	Пещера	449	144	-	-	30	275	-	Peshtera
	PAZ24	Ракитово	231	145	-	-	-	86	-	Rakitovo
	PAZ29	Септември	498	164	-	-	12	322	-	Septemvri
	PAZ32	Стрелча	103	-	-	-	-	103	-	Strelcha
BG421	PDV	Пловдив	27833	12782	69	566	11102	3276	38	Plovdiv
	PDV01	Асеновград	2110	962	-	-	1070	78	-	Asenovgrad



5. Учаци през учебната 2010/2011 г. по степени на Международната стандартна класификация на образованието (МСКО '97) по статистически зони, статистически райони и по области и общини

Students by level of International standard classification of education (ISCED '97) by statistical zone, statistical region, and by district and municipality in 2010/2011 school year

(Продължение)
(Continued)

(Брой)
(Number)

NUTS	EKATTE	Статистически зони Статистически райони Области Общини	Професионално обучение след средно образование (ISCED - 4C) (IV степен професионална квалификация) Post secondary non-tertiary education (ISCED - 4C) (fourth level professional qualification)	Колежи (ISCED - 5B) Education in colleges (ISCED - 5B)	Университети и специализирани висши училища (ISCED - 5A) ¹ Education in universities and equivalent higher schools (ISCED - 5A) ¹	Statistical zones, statistical regions, districts and municipalities
	SF009	Годеч	-	-	-	Godech
	SF010	Горна Малина	-	-	-	Gorna Malina
	SF059	Долна баня	-	-	-	Dolna Banyan
	SF016	Драгоман	-	-	-	Dragoman
	SF017	Елин Пелин	-	-	-	Elin Pelin
	SF018	Етрополе	-	-	-	Etopole
	SF047	Златица	-	-	-	Zlatitsa
	SF020	Ихтиман	-	-	-	Ihtiman
	SF024	Копривщица	-	-	-	Koprivshitsa
	SF025	Костенец	-	-	-	Kostenets
	SF026	Костинброд	-	-	-	Kostinbrod
	SF056	Мирково	-	-	-	Mirkovo
	SF055	Пирдоп	-	-	-	Pirdop
	SF034	Правец	-	-	-	Pravets
	SF039	Самоков	-	-	-	Samokov
	SF043	Своге	-	-	-	Svoge
	SF045	Сливница	-	-	-	Slivnitsa
	SF057	Чавдар	-	-	-	Chavdar
	SF058	Челопеч	-	-	-	Chelopech
BG411	SOF	София (столица)	1574	4227	104869	Sofia cap.
	SOF46	Столична	1574	4227	104869	Stolichna
BG42	BG42	Южен централен	205	14270	31244	South Central
BG425	KRZ	Кърджали	43	-	963	Kardzhali
	KRZ02	Ардино	-	-	-	Ardino
	KRZ08	Джебел	-	-	-	Dzhebel
	KRZ14	Кирково	-	-	-	Kirkovo
	KRZ15	Крумовград	-	-	-	Krumovgrad
	KRZ16	Кърджали	43	-	963	Kardzhali
	KRZ21	Момчилград	-	-	-	Momchilgrad
	KRZ35	Черноочене	-	-	-	Chernoochene
BG423	PAZ	Пазарджик	-	-	-	Pazardzhik
	PAZ03	Батак	-	-	-	Batak
	PAZ04	Белово	-	-	-	Belovo
	PAZ06	Брацигово	-	-	-	Bratsigovo
	PAZ08	Велинград	-	-	-	Velingrad
	PAZ14	Лесичово	-	-	-	Lesichovo
	PAZ19	Пазарджик	-	-	-	Pazardzhik
	PAZ20	Панагюрище	-	-	-	Panagyurishte
	PAZ21	Пещера	-	-	-	Peshtera
	PAZ24	Ракитово	-	-	-	Rakitovo
	PAZ29	Септември	-	-	-	Septemvri
	PAZ32	Стрелча	-	-	-	Strelcha
BG421	PDV	Пловдив	145	14106	29367	Plovdiv
	PDV01	Асеновград	-	-	-	Asenovgrad

5. Учащи през учебната 2010/2011 г. по степени на Международната стандартна класификация на образованието (МСКО '97) по статистически зони, статистически райони и по области и общини

Students by level of International standard classification of education (ISCED '97) by statistical zone, statistical region, and by district and municipality in 2010/2011 school year

(Продължение)

(Брой)

(Continued)

(Number)

NUTS	EKATTE	Статистически зони Статистически райони Области Общини	Общо Total	Начално образование (I - IV клас, ISCED - 1) Primary education (I - IV grade, ISCED - 1)			Прогимназиално образование (V - VIII клас, ISCED - 2A) Lower secondary education (V - VIII grade, ISCED - 2A)				Статистически зони, statistical regions, districts and municipalities
				общо Total	общооб- разова- телни училища General schools	специални училища Special schools	общо Total	общооб- разова- телни училища General schools	специални училища Special schools	професионални училища с прием след VI и VII клас (I степен професионална квалификация) Vocational training schools after VI and VII grade (first level professional qualification)	
	PDV07	Брезово	765	280	280	-	249	249	-	-	Brezovo
	PDV12	Калояново	652	327	327	-	325	325	-	-	Kaloyanovo
	PDV13	Карлово	5011	1794	1794	-	1539	1519	-	20	Karlovo
	PDV39	Кричим	824	411	411	-	320	320	-	-	Krichim
	PDV42	Куклен	595	206	206	-	176	176	-	-	Kuklen
	PDV15	Лъки	191	78	78	-	64	64	-	-	Laki
	PDV17	Марица	2047	1102	1102	-	945	896	-	49	Maritsa
	PDV40	Перущица	547	182	182	-	162	146	-	16	Perushtitsa
	PDV22	Пловдив	86031	11870	11788	82	10084	9490	97	497	Plovdiv
	PDV23	Първомай	2257	813	813	-	817	817	-	-	Parvomay
	PDV25	Раковски	2237	866	866	-	794	794	-	-	Rakovski
	PDV26	Родопи	1497	795	795	-	702	702	-	-	Rodopi
	PDV28	Садово	1365	639	639	-	546	546	-	-	Sadovo
	PDV43	Сопот	1850	441	441	-	327	327	-	-	Sopot
	PDV41	Стамболийски	1565	798	798	-	674	674	-	-	Stamboliyski
	PDV33	Съединение	483	243	243	-	166	166	-	-	Saedinenie
	PDV37	Хисаря	845	359	335	24	327	298	29	-	Hisarya
BG424	SML	Смолян	13214	3630	3630	-	3509	3509	-	-	Smolyan
	SML02	Баните	331	87	87	-	127	127	-	-	Banite
	SML05	Борино	264	98	98	-	106	106	-	-	Borino
	SML09	Девин	1205	383	383	-	326	326	-	-	Devin
	SML10	Доспат	846	261	261	-	317	317	-	-	Dospat
	SML11	Златоград	1174	341	341	-	382	382	-	-	Zlatograd
	SML16	Мадан	1117	399	399	-	328	328	-	-	Madan
	SML18	Неделино	544	191	191	-	221	221	-	-	Nedelino
	SML27	Рудозем	1049	374	374	-	345	345	-	-	Rudozem
	SML31	Смолян	6031	1296	1296	-	1130	1130	-	-	Smolyan
	SML38	Чепеларе	653	200	200	-	227	227	-	-	Chepelare
BG422	HKV	Хасково	27168	8752	8658	94	7666	7601	65	-	Haskovo
	HKV09	Димитровград	4948	1609	1609	-	1405	1405	-	-	Dimitrovgrad
	HKV11	Ивайловград	593	201	201	-	211	211	-	-	Ivaylovgrad
	HKV17	Любимец	942	397	397	-	344	344	-	-	Lyubimets
	HKV18	Маджарово	176	40	40	-	33	33	-	-	Madzharovo
	HKV19	Минерални бани	508	167	167	-	183	183	-	-	Mineralni Bani
	HKV28	Свиленград	2360	841	797	44	810	777	33	-	Svilengrad
	HKV29	Симеоновград	825	374	374	-	317	317	-	-	Simeonovgrad
	HKV30	Стамболово	524	242	242	-	196	196	-	-	Stambolovo
	HKV32	Тополовград	964	333	333	-	369	369	-	-	Topolovgrad
	HKV33	Харманли	2682	962	937	25	835	815	20	-	Harmanli
	HKV34	Хасково	12646	3586	3561	25	2963	2951	12	-	Haskovo



5. Учаци през учебната 2010/2011 г. по степени на Международната стандартна класификация на образованието (МСКО '97) по статистически зони, статистически райони и по области и общини

Students by level of International standard classification of education (ISCED '97) by statistical zone, statistical region, and by district and municipality in 2010/2011 school year

(Продължение)
(Continued)

(Брой)
(Number)

NUTS	EKATTE	Статистически зони Статистически райони Области Общини	Средно образование (IX - XIII клас, ISCED - 3A, 3C) Upper secondary education (IX - XIII grade, ISCED - 3A, 3C)							Статистически зони, статистически райони, districts and municipalities
			общо Total	общооб- разова- телни Total училища General schools	специални училища Special schools	училища по из- куствата Art schools	професионални гимназии (III степен професионална квалификация) Vocational gymnasiums (third level professional qualification)	професионални гимназии (II степен професионална квалификация) Vocational gymnasiums and training schools (second level proffes- sional qualification)	професионални училища с прием след VIII клас (I сте- пен професионал- на квалификация) Vocational training shoos after VIII glrade (first level proffesio- nal qualification)	
	PDV07	Брезово	236	69	-	-	-	167	-	Brezovo
	PDV12	Калояново	-	-	-	-	-	-	-	Kaloyanovo
	PDV13	Карлово	1678	728	-	-	664	286	-	Karlovo
	PDV39	Кричим	93	93	-	-	-	-	-	Krichim
	PDV42	Куклен	213	-	-	-	213	-	-	Kuklen
	PDV15	Лъки	49	49	-	-	-	-	-	Laki
	PDV17	Марица	-	-	-	-	-	-	-	Maritsa
	PDV40	Перущица	203	-	-	-	67	136	-	Perushtitsa
	PDV22	Пловдив	20459	10402	69	566	7407	1977	38	Plovdiv
	PDV23	Първомай	627	215	-	-	214	198	-	Parvomay
	PDV25	Раковски	577	-	-	-	487	90	-	Rakovski
	PDV26	Родопи	-	-	-	-	-	-	-	Rodopi
	PDV28	Садово	180	-	-	-	123	57	-	Sadovo
	PDV43	Сопот	1082	97	-	-	857	128	-	Sopot
	PDV41	Стамболийски	93	93	-	-	-	-	-	Stamboliyski
	PDV33	Съединение	74	74	-	-	-	-	-	Saedinenie
	PDV37	Хисаря	159	-	-	-	-	159	-	Hisarya
BG424	SML	Смолян	4980	2821	8	157	1343	651	-	Smolyan
	SML02	Баните	117	86	-	-	-	31	-	Banite
	SML05	Борино	60	60	-	-	-	-	-	Borino
	SML09	Девин	496	216	-	-	280	-	-	Devin
	SML10	Доспат	268	133	-	-	-	135	-	Dospat
	SML11	Златоград	451	324	-	-	104	23	-	Zlatograd
	SML16	Мадан	390	180	-	-	107	103	-	Madan
	SML18	Неделино	132	132	-	-	-	-	-	Nedelino
	SML27	Рудозем	330	330	-	-	-	-	-	Rudozem
	SML31	Смолян	2510	1239	8	157	785	321	-	Smolyan
	SML38	Чепеларе	226	121	-	-	67	38	-	Chepelare
BG422	HKV	Хасково	10750	4608	-	-	4928	1153	61	Haskovo
	HKV09	Димитровград	1934	1226	-	-	578	130	-	Dimitrovgrad
	HKV11	Ивайловград	181	101	-	-	-	80	-	Ivaylovgrad
	HKV17	Любимец	201	201	-	-	-	-	-	Lyubimets
	HKV18	Маджарово	103	27	-	-	-	76	-	Madzharovo
	HKV19	Минерални бани	158	-	-	-	103	55	-	Mineralni Bani
	HKV28	Свиленград	709	325	-	-	361	-	23	Svilengrad
	HKV29	Симеоновград	134	90	-	-	-	44	-	Simeonovgrad
	HKV30	Стамболово	86	-	-	-	-	86	-	Stambolovo
	HKV32	Тополовград	262	174	-	-	55	33	-	Topolovgrad
	HKV33	Харманли	885	475	-	-	353	28	29	Harmanli
	HKV34	Хасково	6097	1989	-	-	3478	621	9	Haskovo

5. Учащи през учебната 2010/2011 г. по степени на Международната стандартна класификация на образованието (МСКО '97) по статистически зони, статистически райони и по области и общини

Students by level of International standard classification of education (ISCED '97) by statistical zone, statistical region, and by district and municipality in 2010/2011 school year

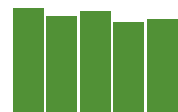
(Продължение)
(Continued)

(Брой)
(Number)

NUTS	EKATTE	Статистически зони Статистически райони Области Общини	Професионално обучение след средно образование (ISCED - 4C) (IV степен професионална квалификация) Post secondary non-tertiary education (ISCED - 4C) (fourth level professional qualification)	Колежи (ISCED - 5B) Education in colleges (ISCED - 5B)	Университети и специализирани висши училища (ISCED - 5A) ¹ Education in universities and equivalent higher schools (ISCED - 5A) ¹	Statistical zones, statistical regions, districts and municipalities
	PDV07	Брезово	-	-	-	Brezovo
	PDV12	Калояново	-	-	-	Kaloyanovo
	PDV13	Карлово	-	-	-	Karlovo
	PDV39	Кричим	-	-	-	Krichim
	PDV42	Куклен	-	-	-	Kuklen
	PDV15	Лъки	-	-	-	Laki
	PDV17	Марица	-	-	-	Maritsa
	PDV40	Перущица	-	-	-	Perushtitsa
	PDV22	Пловдив	145	14106	29367	Plovdiv
	PDV23	Първомай	-	-	-	Parvomay
	PDV25	Раковски	-	-	-	Rakovski
	PDV26	Родопи	-	-	-	Rodopi
	PDV28	Садово	-	-	-	Sadovo
	PDV43	Сопот	-	-	-	Sopot
	PDV41	Самболийски	-	-	-	Stamboliyski
	PDV33	Съединение	-	-	-	Saedinenie
	PDV37	Хисаря	-	-	-	Hisarya
BG424	SML	Смолян	17	164	914	Smolyan
	SML02	Баните	-	-	-	Banite
	SML05	Борино	-	-	-	Borino
	SML09	Девин	-	-	-	Devin
	SML10	Доспат	-	-	-	Dospat
	SML11	Златоград	-	-	-	Zlatograd
	SML16	Мадан	-	-	-	Madan
	SML18	Неделино	-	-	-	Nedelino
	SML27	Рудозем	-	-	-	Rudozem
	SML31	Смолян	17	164	914	Smolyan
	SML38	Чепеларе	-	-	-	Chepelare
BG422	HKV	Хасково	-	-	-	Haskovo
	HKV09	Димитровград	-	-	-	Dimitrovgrad
	HKV11	Ивайловград	-	-	-	Ivaylovgrad
	HKV17	Любимец	-	-	-	Lyubimets
	HKV18	Маджарово	-	-	-	Madzharovo
	HKV19	Минерални бани	-	-	-	Mineralni Bani
	HKV28	Свиленград	-	-	-	Svilengrad
	HKV29	Симеоновград	-	-	-	Simeonovgrad
	HKV30	Стамболово	-	-	-	Stambolovo
	HKV32	Тополовград	-	-	-	Topolovgrad
	HKV33	Харманли	-	-	-	Harmarli
	HKV34	Хасково	-	-	-	Haskovo

¹ Без докторантите.

¹ Excl. students in advanced research programs.



6. Учаци през учебната 2010/2011 г. по видове учебни институции, статистически зони, статистически райони и по области и общини
Students by type of educational institution, statistical zone, statistical region and by district and municipality in 2010/2011 school year

(Брой)
(Number)

NUTS	EKATTE	Статистически зони Статистически райони Области Общини	Общо Total	Общобразователни училища General schools	Специални училища Special schools	Училища по изку- ствата (III степен професионална квалификация) Art schools (third level professional qualification)	Професионални гимназии (III степен професионална квалификация) Vocational gymnasiums (third level professional qualification)	Професионални колежи с прием след средно образование Vocational colleges	Statistical zones, statistical regions, districts and municipalities
BG	BG	Общо за страната	1062835	615554	4575	3784	108482	3224	Total
BG3	BG3	Северна и Югоизточна България	517104	320698	2675	1852	56453	903	North and South- East Bulgaria
BG31	BG31	Северозападен	95513	73071	758	396	11230	12	North-West
BG311	VID	Видин	10159	8158	70	-	1076	-	Vidin
	VID01	Белоградчик	593	538	-	-	55	-	Belogradchik
	VID03	Бойница	105	105	-	-	-	-	Boynitsa
	VID06	Брегово	447	327	-	-	81	-	Bregovo
	VID09	Видин	7235	5591	70	-	940	-	Vidin
	VID15	Грамада	84	84	-	-	-	-	Gramada
	VID16	Димово	558	466	-	-	-	-	Dimovo
	VID22	Кула	312	293	-	-	-	-	Kula
	VID25	Макреш	82	82	-	-	-	-	Makresh
	VID30	Ново село	179	179	-	-	-	-	Novo Selo
	VID33	Ружинци	461	390	-	-	-	-	Ruzhintsi
	VID37	Чупрене	103	103	-	-	-	-	Chuprene
BG313	VRC	Враца	21476	17785	117	36	1658	-	Vratsa
	VRC05	Борован	731	537	-	-	-	-	Borovan
	VRC08	Бяла Слатина	2925	2206	-	-	268	-	Byala Slatina
	VRC10	Враца	9741	8027	53	-	976	-	Vratsa
	VRC20	Козлодуй	2770	2376	-	-	295	-	Kozloduy
	VRC21	Криводол	700	634	-	-	-	-	Krivodol
	VRC27	Мездра	1987	1686	33	-	-	-	Mezdra
	VRC28	Мизия	614	523	-	-	19	-	Mizia
	VRC31	Оряхово	948	848	-	-	100	-	Oryahovo
	VRC32	Роман	693	581	31	36	-	-	Roman
	VRC35	Хайредин	367	367	-	-	-	-	Hayredin
BG315	LOV	Ловеч	15727	12303	204	92	1411	-	Lovech
	LOV02	Априлци	295	163	-	-	132	-	Apriltsi
	LOV17	Летница	385	300	-	-	-	-	Letnitsa
	LOV18	Ловеч	6158	4742	31	-	587	-	Lovech
	LOV19	Луковит	1982	1646	47	-	78	-	Lukovit
	LOV33	Тетевен	2436	1755	77	-	371	-	Teteven
	LOV34	Троян	3144	2436	49	92	243	-	Troyan
	LOV36	Угърчин	588	588	-	-	-	-	Ugarchin
	LOV38	Ябланица	739	673	-	-	-	-	Yablanitsa
BG312	MON	Монтана	16619	12565	209	-	2244	12	Montana
	MON02	Берковица	1684	1323	36	-	308	-	Berkovitsa
	MON04	Бойчиновци	899	671	48	-	-	-	Boychinovtsi
	MON07	Брусарци	404	404	-	-	-	-	Brusartsi
	MON11	Вълчедръм	898	857	-	-	-	-	Valchedram
	MON12	Вършец	1074	762	85	-	196	-	Varshets
	MON14	Георги Дамяново	213	85	-	-	-	-	Georgi Damyanovo
	MON24	Лом	3640	2710	40	-	332	-	Lom
	MON26	Медковец	372	372	-	-	-	-	Medkovets

6. Учаци през учебната 2010/2011 г. по видове учебни институции, статистически зони, статистически райони и по области и общини
Students by type of educational institution, statistical zone, statistical region and by district and municipality in 2010/2011 school year

(Продължение)
(Continued)

(Брой)
(Number)

NUTS	EKATTE	Статистически зони Статистически райони Области Общини	Професионални гимназии и професионални училища (II степен професионална квалификация) Vocational gymnasiums and vocational training schools (second level professional qualification)	Професионални училища след VI и VII клас (I степен професионална квалификация) Vocational training schools after VI and VII grade (first level professional qualification)	Професионални училища след VIII клас (I степен професионална квалификация) Vocational training schools after VIII grade (first level professional qualification)	Колежи Colleges	Университети и специализирани висши училища ¹ Universities and equivalent higher schools ¹	Statistical zones, statistical regions, districts and municipalities
BG	BG	Общо за страната	43225	2130	691	25511	255659	Total
BG3	BG3	Северна и Югоизточна България	25558	1045	418	5987	101515	North and South-East Bulgaria
BG31	BG31	Северозападен	7365	291	113	700	1577	North-West
BG311	VID	Видин	832	-	23	-	-	Vidin
	VID01	Белоградчик	-	-	-	-	-	Belogradchik
	VID03	Бойница	-	-	-	-	-	Boynitsa
	VID06	Брегово	39	-	-	-	-	Bregovo
	VID09	Видин	611	-	23	-	-	Vidin
	VID15	Грамада	-	-	-	-	-	Gramada
	VID16	Димово	92	-	-	-	-	Dimovo
	VID22	Кула	19	-	-	-	-	Kula
	VID25	Макреш	-	-	-	-	-	Makresh
	VID30	Ново село	-	-	-	-	-	Novo Selo
	VID33	Ружинци	71	-	-	-	-	Ruzhintsi
	VID37	Чупрене	-	-	-	-	-	Chuprene
BG313	VRC	Враца	1424	113	-	141	202	Vratsa
	VRC05	Борован	194	-	-	-	-	Borovan
	VRC08	Бяла Слатина	412	39	-	-	-	Byala Slatina
	VRC10	Враца	278	64	-	141	202	Vratsa
	VRC20	Козлодуй	99	-	-	-	-	Kozloduy
	VRC21	Криводол	56	10	-	-	-	Krivodol
	VRC27	Мездра	268	-	-	-	-	Mezdra
	VRC28	Мизия	72	-	-	-	-	Mizia
	VRC31	Оряхово	-	-	-	-	-	Oryahovo
	VRC32	Роман	45	-	-	-	-	Roman
	VRC35	Хайредин	-	-	-	-	-	Hayredin
BG315	LOV	Ловеч	1441	-	14	262	-	Lovech
	LOV02	Априлци	-	-	-	-	-	Apriltsi
	LOV17	Летница	85	-	-	-	-	Letnitsa
	LOV18	Ловеч	522	-	14	262	-	Lovech
	LOV19	Луковит	211	-	-	-	-	Lukovit
	LOV33	Тетевен	233	-	-	-	-	Teteven
	LOV34	Троян	324	-	-	-	-	Troyan
	LOV36	Угърчин	-	-	-	-	-	Ugarchin
	LOV38	Ябланица	66	-	-	-	-	Yablanitsa
BG312	MON	Монтана	1537	-	52	-	-	Montana
	MON02	Берковица	9	-	8	-	-	Berkovitsa
	MON04	Бойчиновци	180	-	-	-	-	Boychinovtsi
	MON07	Брусарци	-	-	-	-	-	Brusartsi
	MON11	Вълчедръм	41	-	-	-	-	Valchedram
	MON12	Вършец	31	-	-	-	-	Varshets
	MON14	Георги Дамяново	128	-	-	-	-	Georgi Damyanovo
	MON24	Лом	536	-	22	-	-	Lom
	MON26	Медковец	-	-	-	-	-	Medkovets



6. Учаци през учебната 2010/2011 г. по видове учебни институции, статистически зони, статистически райони и по области и общини
Students by type of educational institution, statistical zone, statistical region and by district and municipality in 2010/2011 school year

(Продължение)
(Continued)

(Брой)
(Number)

NUTS	EKATTE	Статистически зони Статистически райони Области Общини	Общо Total	Общообра- зователни училища General schools	Специални училища Special schools	Училища по изку- ствата (III степен професионална квалификация) Art schools (third level professional qualification)	Професионални гимназии (III степен професионална квалификация) Vocational gymnasiums (third level professional qualification)	Професионални колежи с прием след средно образование Vocational colleges	Statistical zones, statistical regions, districts and municipalities
	MON29	Монтана	7066	5012	-	-	1408	12	Montana
	MON36	Чипровци	118	118	-	-	-	-	Chiprovtsi
	MON38	Якимово	251	251	-	-	-	-	Yakimovo
BG314	PVN	Плевен	31532	22260	158	268	4841	-	Pleven
	PVN03	Белене	859	644	-	-	136	-	Belene
	PVN08	Гулянци	809	809	-	-	-	-	Gulyantsi
	PVN10	Долна Митрополия	1494	1439	13	-	-	-	Dolna Mitropolia
	PVN11	Долни Дъбник	1444	990	87	-	90	-	Dolni Dabnik
	PVN23	Искър	600	600	-	-	-	-	Iskar
	PVN39	Кнежа	1771	1167	-	-	289	-	Knezha
	PVN16	Левски	1816	1380	-	-	213	-	Levski
	PVN21	Никопол	609	609	-	-	-	-	Nikopol
	PVN24	Плевен	18135	11788	58	268	3396	-	Pleven
	PVN27	Пордим	706	561	-	-	-	-	Pordim
	PVN37	Червен бряг	3289	2273	-	-	717	-	Cherven Bryag
BG32	BG32	Северен централен	129336	67040	578	369	13484	98	North Central
BG321	VTR	Велико Търново	51922	19746	119	-	4435	89	Veliko Tarnovo
	VTR04	Велико Търново	23813	7157	92	-	1792	89	Veliko Tarnovo
	VTR06	Горна Оряховица	5360	3332	12	-	1794	-	Gorna Oryahovitsa
	VTR13	Елена	934	876	-	-	-	-	Elena
	VTR14	Златарица	458	343	-	-	-	-	Zlataritsa
	VTR20	Лясковец	923	923	-	-	-	-	Lyaskovets
	VTR22	Павликени	2070	1716	-	-	201	-	Pavlikeni
	VTR26	Полски Тръмбеш	1314	1218	-	-	-	-	Polski Trambesh
	VTR28	Свищов	15093	2596	15	-	433	-	Svishtov
	VTR31	Стражица	1702	1390	-	-	215	-	Strazhitsa
	VTR32	Сухиндол	255	195	-	-	-	-	Suhindol
BG322	GAB	Габрово	16956	8394	141	117	1858	-	Gabrovo
	GAB05	Габрово	11500	4539	20	-	1004	-	Gabrovo
	GAB12	Дряново	956	531	17	-	256	-	Dryanovo
	GAB29	Севлиево	3494	2539	-	-	598	-	Sevlievo
	GAB35	Трявна	1006	785	104	117	-	-	Tryavna
BG324	RAZ	Разград	15095	11376	176	-	1538	-	Razgrad
	RAZ11	Завет	1096	917	40	-	35	-	Zavet
	RAZ14	Исперих	2854	2381	-	-	245	-	Isperih
	RAZ16	Кубрат	1647	1433	68	-	60	-	Kubrat
	RAZ17	Лозница	1096	726	-	-	266	-	Loznitsa
	RAZ26	Разград	7226	4743	68	-	932	-	Razgrad
	RAZ29	Самуил	660	660	-	-	-	-	Samuil
	RAZ36	Цар Калоян	516	516	-	-	-	-	Tsar Kaloyan
BG323	RSE	Русе	32521	17741	82	252	4442	9	Ruse
	RSE03	Борово	472	433	39	-	-	-	Borovo
	RSE04	Бяла	1275	1153	-	-	49	-	Byala
	RSE05	Ветово	1193	1075	-	-	-	-	Vetovo
	RSE08	Две могили	858	659	-	-	113	-	Dve Mogili

6. Учаци през учебната 2010/2011 г. по видове учебни институции, статистически зони, статистически райони и по области и общини
Students by type of educational institution, statistical zone, statistical region and by district and municipality in 2010/2011 school year

(Продължение)
(Continued)

(Брой)
(Number)

NUTS	EKATTE	Статистически зони Статистически райони Области Общини	Професионални гимназии и професионални училища (II степен професионална квалификация) Vocational gymnasiums and vocational training schools (second level professional qualification)	Професионални училища след VI и VII клас (I степен професионална квалификация) Vocational training schools after VI and VII grade (first level professional qualification)	Професионални училища след VIII клас (I степен професионална квалификация) Vocational training schools after VIII grade (first level professional qualification)	Колежи Colleges	Университети и специализирани висши училища ¹ Universities and equivalent higher schools ¹	Statistical zones, statistical regions, districts and municipalities
	MON29	Монтана	612	-	22	-	-	Montana
	MON36	Чипровци	-	-	-	-	-	Chiprovtsi
	MON38	Якимово	-	-	-	-	-	Yakimovo
BG314	PVN	Плевен	2131	178	24	297	1375	Pleven
	PVN03	Белене	79	-	-	-	-	Belene
	PVN08	Гулянци	-	-	-	-	-	Gulyantsi
	PVN10	Долна Митрополия	-	18	24	-	-	Dolna Mitropolia
	PVN11	Долни Дъбник	253	24	-	-	-	Dolni Dabnik
	PVN23	Искър	-	-	-	-	-	Iskar
	PVN39	Кнежа	275	40	-	-	-	Knezha
	PVN16	Левски	185	38	-	-	-	Levski
	PVN21	Никопол	-	-	-	-	-	Nikopol
	PVN24	Плевен	920	33	-	297	1375	Pleven
	PVN27	Пордим	145	-	-	-	-	Pordim
	PVN37	Червен бряг	274	25	-	-	-	Cherven Bryag
BG32	BG32	Северен централен	6474	80	139	398	40676	North Central
BG321	VTR	Велико Търново	1677	55	29	398	25374	Veliko Tarnovo
	VTR04	Велико Търново	431	46	-	-	14206	Veliko Tarnovo
	VTR06	Горна Оряховица	193	-	29	-	-	Gorna Oryahovitsa
	VTR13	Елена	58	-	-	-	-	Elena
	VTR14	Златарица	115	-	-	-	-	Zlataritsa
	VTR20	Лясковец	-	-	-	-	-	Lyaskovets
	VTR22	Павликени	153	-	-	-	-	Pavlikeni
	VTR26	Полски Тръмбеш	96	-	-	-	-	Polski Trambesh
	VTR28	Свищов	474	9	-	398	11168	Svishtov
	VTR31	Стражица	97	-	-	-	-	Strazhitsa
	VTR32	Сухиндол	60	-	-	-	-	Suhindol
BG322	GAB	Габрово	734	25	-	-	5687	Gabrovo
	GAB05	Габрово	242	8	-	-	5687	Gabrovo
	GAB12	Дряново	135	17	-	-	-	Dryanovo
	GAB29	Севлиево	357	-	-	-	-	Sevlievo
	GAB35	Трявна	-	-	-	-	-	Tryavna
BG324	RAZ	Разград	1680	-	25	-	300	Razgrad
	RAZ11	Завет	104	-	-	-	-	Zavet
	RAZ14	Исперих	228	-	-	-	-	Isperih
	RAZ16	Кубрат	61	-	25	-	-	Kubrat
	RAZ17	Лозница	104	-	-	-	-	Loznitsa
	RAZ26	Разград	1183	-	-	-	300	Razgrad
	RAZ29	Самуил	-	-	-	-	-	Samuil
	RAZ36	Цар Калоян	-	-	-	-	-	Tsar Kaloyan
BG323	RSE	Русе	1039	-	22	-	8934	Ruse
	RSE03	Борово	-	-	-	-	-	Borovo
	RSE04	Бяла	73	-	-	-	-	Byala
	RSE05	Ветово	118	-	-	-	-	Vetovo
	RSE08	Две могили	86	-	-	-	-	Dve Mogili



6. Учаци през учебната 2010/2011 г. по видове учебни институции, статистически зони, статистически райони и по области и общини
Students by type of educational institution, statistical zone, statistical region and by district and municipality in 2010/2011 school year

(Продължение)
(Continued)

(Брой)
(Number)

NUTS	EKATTE	Статистически зони Статистически райони Области Общини	Общо Total	Общообра- зователни училища General schools	Специални училища Special schools	Училища по изку- ствата (III степен професионална квалификация) Art schools (third level professional qualification)	Професионални гимназии (III степен професионална квалификация) Vocational gymnasiums (third level professional qualification)	Професионални колежи с прием след средно образование Vocational colleges	Statistical zones, statistical regions, districts and municipalities
	RSE13	Иваново	339	339	-	-	-	-	Ivanovo
	RSE27	Русе	27356	13054	43	252	4280	9	Ruse
	RSE33	Сливо поле	707	707	-	-	-	-	Slivo Pole
	RSE37	Ценово	321	321	-	-	-	-	Tsenovo
BG325	SLS	Силистра	12842	9783	60	-	1211	-	Silistra
	SLS01	Алфатар	165	165	-	-	-	-	Alfatar
	SLS07	Главиница	908	908	-	-	-	-	Glavinitsa
	SLS10	Дулово	2967	2580	-	-	97	-	Dulovo
	SLS15	Кайнарджа	657	510	-	-	-	-	Kaynardzha
	SLS31	Силистра	6240	4043	32	-	1114	-	Silistra
	SLS32	Ситово	493	347	-	-	-	-	Sitovo
	SLS34	Тутракан	1412	1230	28	-	-	-	Tutrakan
BG33	BG33	Североизточен	151585	84489	849	321	13043	186	North-East
BG331	VAR	Варна	86489	40075	292	321	6281	25	Varna
	VAR01	Аврен	776	691	-	-	-	-	Avren
	VAR02	Аксаково	1604	1509	-	-	-	-	Aksakovo
	VAR04	Белослав	1223	985	-	-	33	-	Beloslav
	VAR05	Бяла	306	220	-	-	86	-	Byala
	VAR06	Варна	72603	28491	256	321	5464	25	Varna
	VAR08	Ветрино	312	227	-	-	-	-	Vetrino
	VAR09	Вълчи дол	1238	903	-	-	-	-	Valchi Dol
	VAR14	Девня	948	794	-	-	12	-	Devnya
	VAR13	Долни чифлик	2067	1909	-	-	106	-	Dolni Chiflik
	VAR16	Дългопол	1451	1365	-	-	-	-	Dalgopol
	VAR24	Провадия	2871	2197	36	-	580	-	Provadia
	VAR26	Суворово	1090	784	-	-	-	-	Suvorovo
BG332	DOB	Добрич	21767	16810	180	-	2024	-	Dobrich
	DOB03	Балчик	1965	1626	77	-	14	-	Balchik
	DOB12	Генерал Тошево	1371	1097	-	-	122	-	General Toshevo
	DOB28	Добрич	12467	8741	54	-	1687	-	Dobrich
	DOB15	Добрич-селска	1602	1602	-	-	-	-	Dobrich
	DOB17	Каварна	1670	1390	49	-	100	-	Kavarna
	DOB20	Крушари	466	466	-	-	-	-	Krushari
	DOB27	Тервел	1807	1530	-	-	101	-	Tervel
	DOB29	Шабла	419	358	-	-	-	-	Shabla
BG334	TGV	Търговище	14074	10838	201	-	1819	-	Targovishte
	TGV02	Антоново	525	525	-	-	-	-	Antonovo
	TGV22	Омуртаг	2341	2082	-	-	230	-	Omurtag
	TGV23	Опака	572	572	-	-	-	-	Opaka
	TGV24	Попово	3014	2247	-	-	459	-	Popovo
	TGV35	Търговище	7622	5412	201	-	1130	-	Targovishte
BG333	SHU	Шумен	29255	16766	176	-	2919	161	Shumen
	SHU23	Велики Преслав	1524	930	-	-	432	-	Veliki Preslav
	SHU07	Венец	647	630	-	-	-	-	Venets
	SHU10	Върбица	1093	1080	-	-	-	-	Varbitsa

6. Учаци през учебната 2010/2011 г. по видове учебни институции, статистически зони, статистически райони и по области и общини
Students by type of educational institution, statistical zone, statistical region and by district and municipality in 2010/2011 school year

(Продължение)
(Continued)

(Брой)
(Number)

NUTS	EKATTE	Статистически зони Статистически райони Области Общини	Професионални гимназии и професионални училища (II степен професионална квалификация) Vocational gymnasiums and vocational training schools (second level professional qualification)	Професионални училища след VI и VII клас (I степен професионална квалификация) Vocational training schools after VI and VII grade (first level professional qualification)	Професионални училища след VIII клас (I степен професионална квалификация) Vocational training schools after VIII grade (first level professional qualification)	Колежи Colleges	Университети и специализирани висши училища ¹ Universities and equivalent higher schools ¹	Statistical zones, statistical regions, districts and municipalities
	RSE13	Иваново	-	-	-	-	-	Ivanovo
	RSE27	Русе	762	-	22	-	8934	Ruse
	RSE33	Сливо поле	-	-	-	-	-	Slivo Pole
	RSE37	Ценово	-	-	-	-	-	Tsenovo
BG325	SLS	Силистра	1344	-	63	-	381	Silistra
	SLS01	Алфатар	-	-	-	-	-	Alfatar
	SLS07	Главиница	-	-	-	-	-	Glavinitsa
	SLS10	Дулово	290	-	-	-	-	Dulovo
	SLS15	Кайнарджа	147	-	-	-	-	Kaynardzha
	SLS31	Силистра	607	-	63	-	381	Silistra
	SLS32	Ситово	146	-	-	-	-	Sitovo
	SLS34	Тутракан	154	-	-	-	-	Tutrakan
BG33	BG33	Североизточен	6773	309	114	2295	43206	North-East
BG331	VAR	Варна	2921	181	34	989	35370	Varna
	VAR01	Аврен	85	-	-	-	-	Avren
	VAR02	Аксаково	20	49	26	-	-	Aksakovo
	VAR04	Белослав	205	-	-	-	-	Beloslav
	VAR05	Бяла	-	-	-	-	-	Byala
	VAR06	Варна	1679	-	8	989	35370	Varna
	VAR08	Ветрино	85	-	-	-	-	Vetrino
	VAR09	Вълчи дол	335	-	-	-	-	Valchi Dol
	VAR14	Девня	142	-	-	-	-	Devnya
	VAR13	Долни чифлик	52	-	-	-	-	Dolni Chiflik
	VAR16	Дългопол	86	-	-	-	-	Dalgopol
	VAR24	Провадия	20	38	-	-	-	Provadia
	VAR26	Суворово	212	94	-	-	-	Suvorovo
BG332	DOB	Добрич	1340	48	59	1306	-	Dobrich
	DOB03	Балчик	222	-	26	-	-	Balchik
	DOB12	Генерал Тошево	152	-	-	-	-	General Toshevo
	DOB28	Добрич	620	48	11	1306	-	Dobrich
	DOB15	Добрич-селска	-	-	-	-	-	Dobrich
	DOB17	Каварна	109	-	22	-	-	Kavarna
	DOB20	Крушари	-	-	-	-	-	Krushari
	DOB27	Тервел	176	-	-	-	-	Tervel
	DOB29	Шабла	61	-	-	-	-	Shabla
BG334	TGV	Търговище	1195	-	21	-	-	Targovishte
	TGV02	Антоново	-	-	-	-	-	Antonovo
	TGV22	Омуртаг	29	-	-	-	-	Omurtag
	TGV23	Опака	-	-	-	-	-	Opaka
	TGV24	Попово	308	-	-	-	-	Popovo
	TGV35	Търговище	858	-	21	-	-	Targovishte
BG333	SHU	Шумен	1317	80	-	-	7836	Shumen
	SHU23	Велики Преслав	162	-	-	-	-	Veliki Preslav
	SHU07	Венец	17	-	-	-	-	Venets
	SHU10	Върбица	13	-	-	-	-	Varbitsa



6. Учаци през учебната 2010/2011 г. по видове учебни институции, статистически зони, статистически райони и по области и общини
Students by type of educational institution, statistical zone, statistical region and by district and municipality in 2010/2011 school year

(Продължение)
(Continued)

(Брой)
(Number)

NUTS	EKATTE	Статистически зони Статистически райони Области Общини	Общо Total	Общообра- зователни училища General schools	Специални училища Special schools	Училища по изку- ствата (III степен професионална квалификация) Art schools (third level professional qualification)	Професионални гимназии (III степен професионална квалификация) Vocational gymnasiums (third level professional qualification)	Професионални колежи с прием след средно образование Vocational colleges	Statistical zones, statistical regions, districts and municipalities
	SHU18	Каолиново	1347	1347	-	-	-	-	Kaolinovo
	SHU19	Каспичан	750	750	-	-	-	-	Kaspichan
	SHU21	Никола Козлево	838	754	-	-	-	-	Nikola Kozlevo
	SHU22	Нови пазар	2148	1682	80	-	207	-	Novi pazar
	SHU25	Смядово	529	529	-	-	-	-	Smyadovo
	SHU11	Хитрино	399	399	-	-	-	-	Hitrino
	SHU30	Шумен	19980	8665	96	-	2280	16	1Shumen
BG34	BG34	Югоизточен	140670	96098	490	766	18696	607	South-East
BG341	BGS	Бургас	57997	36680	100	138	6999	43	Burgas
	BGS01	Айтос	3176	2623	-	-	553	-	Aytos
	BGS04	Бургас	38477	19701	58	138	5450	43	Burgas
	BGS08	Камено	817	739	-	-	-	-	Kameno
	BGS09	Карнобат	3255	2562	42	-	393	-	Karnobat
	BGS12	Малко Търново	251	190	-	-	61	-	Malko Tarnovo
	BGS15	Несебър	2085	1691	-	-	214	-	Nesebar
	BGS17	Поморие	2227	1978	-	-	178	-P	omorie
	BGS27	Приморско	539	520	-	-	19	-	Primorsko
	BGS18	Руен	2961	2899	-	-	-	-	Ruen
	BGS21	Созопол	869	862	-	-	7	-	Sozopol
	BGS06	Средец	1414	1089	-	-	24	-	Sredets
	BGS23	Сунгурларе	1077	977	-	-	100	-	Sungurlare
	BGS13	Царево	849	849	-	-	-	-	Tsarevo
BG342	SLV	Сливен	24680	19186	193	314	2992	478	Sliven
	SLV11	Котел	1987	1683	-	201	-	-	Kotel
	SLV16	Нова Загора	4438	3749	16	-	576	-	Nova Zagora
	SLV20	Сливен	16686	12204	177	113	2416	478	Sliven
	SLV24	Твърдица	1569	1550	-	-	-	-	Tvarditsa
BG344	SZR	Стара Загора	42690	28822	152	314	6654	86	Stara Zagora
	SZR04	Братя Даскалови	541	541	-	-	-	-	Bratya Daskalovi
	SZR37	Гурково	547	473	-	-	-	-	Gurkovo
	SZR07	Гълъбово	1381	1029	-	-	303	-	Galabovo
	SZR12	Казанлък	7991	6424	-	170	1215	-	Kazanlak
	SZR22	Мъглиж	1170	888	33	-	234	-	Maglzh
	SZR38	Николаево	537	458	-	-	-	-	Nikolaevo
	SZR23	Опан	110	110	-	-	-	-	Opan
	SZR24	Павел баня	1335	1169	-	-	40	-	Pavel Banya
	SZR27	Раднево	2101	1670	-	-	356	-	Radnevo
	SZR31	Стара Загора	24614	14131	119	144	4258	86	Stara Zagora
	SZR36	Чирпан	2363	1929	-	-	248	-	Chirpan
BG343	JAM	Ямбол	15303	11410	45	-	2051	-	Yambol
	JAM03	Болярово	295	295	-	-	-	-	Bolyarovo
	JAM07	Елхово	1774	1327	24	-	-	-	Elhovo
	JAM22	Стралджа	1203	1168	21	-	-	-	Straldzha
	JAM25	Тунджа	1152	1152	-	-	-	-	Tundzha
	JAM26	Ямбол	10879	7468	-	-	2051	-	Yambol

6. Учаци през учебната 2010/2011 г. по видове учебни институции, статистически зони, статистически райони и по области и общини
Students by type of educational institution, statistical zone, statistical region and by district and municipality in 2010/2011 school year

(Продължение)
(Continued)

(Брой)
(Number)

NUTS	EKATTE	Статистически зони Статистически райони Области Общини	Професионални гимназии и професионални училища (II степен професионална квалификация) Vocational gymnasiums and vocational training schools (second level professional qualification)	Професионални училища след VI и VII клас (I степен професионална квалификация) Vocational training schools after VI and VII grade (first level professional qualification)	Професионални училища след VIII клас (I степен професионална квалификация) Vocational training schools after VIII grade (first level professional qualification)	Колежи Colleges	Университети и специализирани висши училища ¹ Universities and equivalent higher schools ¹	Statistical zones, statistical regions, districts and municipalities
	SHU18	Каолиново	-	-	-	-	-	Kaolinovo
	SHU19	Каспичан	-	-	-	-	-	Kaspichan
	SHU21	Никола Козлево	84	-	-	-	-	Nikola Kozlevo
	SHU22	Нови пазар	133	46	-	-	-	Novi pazar
	SHU25	Смядово	-	-	-	-	-	Smyadovo
	SHU11	Хитрино	-	-	-	-	-	Hitrino
	SHU30	Шумен	908	34	-	-	7836	Shumen
BG34	BG34	Югоизточен	4946	365	52	2594	16056	South-East
BG341	BGS	Бургас	1793	25	-	1629	10590	Burgas
	BGS01	Айтос	-	-	-	-	-	Aytos
	BGS04	Бургас	843	25	-	1629	10590	Burgas
	BGS08	Камено	78	-	-	-	-	Kameno
	BGS09	Карнобат	258	-	-	-	-	Karnobat
	BGS12	Малко Търново	-	-	-	-	-	Malko Tarnovo
	BGS15	Несебър	180	-	-	-	-	Nesebar
	BGS17	Поморие	71	-	-	-	-	Pomorie
	BGS27	Приморско	-	-	-	-	-	Primorsko
	BGS18	Руен	62	-	-	-	-	Ruen
	BGS21	Созопол	-	-	-	-	-	Sozopol
	BGS06	Средец	301	-	-	-	-	Sredets
	BGS23	Сунгурларе	-	-	-	-	-	Sungurlare
	BGS13	Царево	-	-	-	-	-	Tsarevo
BG342	SLV	Сливен	678	141	18	182	498	Sliven
	SLV11	Котел	103	-	-	-	-	Kotel
	SLV16	Нова Загора	79	-	18	-	-	Nova Zagora
	SLV20	Сливен	496	122	-	182	498	Sliven
	SLV24	Твърдица	-	19	-	-	-	Tvarditsa
BG344	SZR	Стара Загора	1378	58	9	249	4968	Stara Zagora
	SZR04	Братя Даскалови	-	-	-	-	-	Bratya Daskalovi
	SZR37	Гурково	74	-	-	-	-	Gurkovo
	SZR07	Гълъбово	49	-	-	-	-	Galabovo
	SZR12	Казанлък	182	-	-	-	-	Kazanlak
	SZR22	Мъглиж	15	-	-	-	-	Maglizh
	SZR38	Николаево	79	-	-	-	-	Nikolaevo
	SZR23	Опан	-	-	-	-	-	Opan
	SZR24	Павел баня	126	-	-	-	-	Pavel Banya
	SZR27	Раднево	75	-	-	-	-	Radnevo
	SZR31	Стара Загора	592	58	9	249	4968	Stara Zagora
	SZR36	Чирпан	186	-	-	-	-	Chirpan
BG343	JAM	Ямбол	1097	141	25	534	-	Yambol
	JAM03	Болярово	-	-	-	-	-	Bolyarovo
	JAM07	Елхово	410	-	13	-	-	Elhovo
	JAM22	Стралджа	-	14	-	-	-	Straldzha
	JAM25	Тунджа	-	-	-	-	-	Tundzha
	JAM26	Ямбол	687	127	12	534	-	Yambol



6. Учаци през учебната 2010/2011 г. по видове учебни институции, статистически зони, статистически райони и по области и общини
Students by type of educational institution, statistical zone, statistical region and by district and municipality in 2010/2011 school year

(Продължение)
(Continued)

(Брой)
(Number)

NUTS	EKATTE	Статистически зони Статистически райони Области Общини	Общо Total	Общообра- зователни училища General schools	Специални училища Special schools	Училища по изу- ствата (III степен професионална квалификация) Art schools (third level professional qualification)	Професионални гимназии (III степен професионална квалификация) Vocational gymnasiums (third level professional qualification)	Професионални колежи с прием след средно образование Vocational colleges	Statistical zones, statistical regions, districts and municipalities
BG4	BG4	Югозападна и Южна централна България	545731	294856	1900	1932	52029	2321	South-West and South Central Bulgaria
BG41	BG41	Югозападен	340345	169873	1155	1209	27681	2116	South-West
BG413	BLG	Благоевград	50958	29330	317	-	4160	515	Blagoevgrad
	BLG01	Банско	1531	744	-	-	740	-	Bansko
	BLG02	Белица	1087	1012	75	-	-	-	Belitsa
	BLG03	Благоевград	23324	7181	62	-	1435	515	Blagoevgrad
	BLG11	Гоце Делчев	4572	3278	73	-	425	-	Gotse Delchev
	BLG13	Гърмен	1620	1620	-	-	-	-	Garmen
	BLG28	Кресна	423	423	-	-	-	-	Kresna
	BLG33	Петрич	5885	4835	-	-	425	-	Petrich
	BLG37	Разлог	2631	1666	40	-	646	-	Razlog
	BLG40	Сандански	4366	3279	67	-	465	-	Sandanski
	BLG42	Сатовча	1857	1857	-	-	-	-	Satovcha
	BLG44	Симитли	1184	1184	-	-	-	-	Simitli
	BLG49	Струмьяни	334	334	-	-	-	-	Strumyani
	BLG52	Хаджидимово	1007	1007	-	-	-	-	Hadzhidimovo
	BLG53	Якоруда	1137	910	-	-	24	-	Yakoruda
BG415	KNL	Кюстендил	13412	9761	26	-	2972	27	Kyustendil
	KNL04	Бобов дол	630	489	-	-	93	-	Bobovdol
	KNL05	Бобошево	67	67	-	-	-	-	Boboshevo
	KNL48	Дупница	5044	3691	-	-	1113	-	Dupnitsa
	KNL27	Кочериново	326	285	26	-	-	-	Kocherinovo
	KNL29	Кюстендил	6542	4577	-	-	1696	27	Kyustendil
	KNL31	Невестино	120	120	-	-	-	-	Nevestino
	KNL38	Рила	105	105	-	-	-	-	Rila
	KNL41	Сапарева баня	542	391	-	-	70	-	Sapareva Banya
	KNL50	Трекляно	36	36	-	-	-	-	Treklyano
BG414	PER	Перник	13017	9168	62	-	2543	-	Pernik
	PER08	Брезник	582	447	-	-	105	-	Breznik
	PER19	Земен	106	106	-	-	-	-	Zemen
	PER22	Ковачевци	15	15	-	-	-	-	Kovachevtsi
	PER32	Перник	10037	6859	62	-	2188	-	Pernik
	PER36	Радомир	1946	1410	-	-	250	-	Radomir
	PER51	Трън	331	331	-	-	-	-	Tran
BG412	SF0	София	31844	20410	64	-	3440	-	Sofia
	SF054	Антон	107	107	-	-	-	-	Anton
	SF006	Божурище	639	639	-	-	-	-	Bozhurishte
	SF007	Ботевград	9179	2608	-	-	699	-	Botevgrad
	SF009	Годеч	464	441	23	-	-	-	Godech
	SF010	Горна Малина	482	394	-	-	-	-	Gorna Malina
	SF059	Долна баня	591	439	-	-	74	-	Dolna Banya
	SF016	Драгоман	317	317	-	-	-	-	Dragoman
	SF017	Елин Пелин	1805	1676	-	-	59	-	Elin Pelin

6. Учаци през учебната 2010/2011 г. по видове учебни институции, статистически зони, статистически райони и по области и общини
Students by type of educational institution, statistical zone, statistical region and by district and municipality in 2010/2011 school year

(Продължение)
(Continued)

(Брой)
(Number)

NUTS	EKATTE	Статистически зони Статистически райони Области Общини	Професионални гимназии и професионални училища (II степен професионална квалификация) Vocational gymnasiums and vocational training schools (second level professional qualification)	Професионални училища след VI и VII клас (I степен професионална квалификация) Vocational training schools after VI and VII grade (first level professional qualification)	Професионални училища след VIII клас (I степен професионална квалификация) Vocational training schools after VIII grade (first level professional qualification)	Колежи Colleges	Университети и специализирани висши училища ¹ Universities and equivalent higher schools ¹	Statistical zones, statistical regions, districts and municipalities
BG4	BG4	Югозападна и Южна централна България	17667	1085	273	19524	154144	South-West and South Central Bulgaria
BG41	BG41	Югозападен	9728	255	174	5254	122900	South-West
BG413	BLG	Благоевград	3095	-	57	1027	12457	Blagoevgrad
	BLG01	Банско	35	-	12	-	-	Bansko
	BLG02	Белица	-	-	-	-	-	Belitsa
	BLG03	Благоевград	635	-	12	1027	12457	Blagoevgrad
	BLG11	Гоце Делчев	763	-	33	-	-	Gotse Delchev
	BLG13	Гърмен	-	-	-	-	-	Garmen
	BLG28	Кресна	-	-	-	-	-	Kresna
	BLG33	Петрич	625	-	-	-	-	Petrich
	BLG37	Разлог	279	-	-	-	-	Razlog
	BLG40	Сандански	555	-	-	-	-	Sandanski
	BLG42	Сатовча	-	-	-	-	-	Satovcha
	BLG44	Симитли	-	-	-	-	-	Simitli
	BLG49	Струмяни	-	-	-	-	-	Strumyani
	BLG52	Хаджидимово	-	-	-	-	-	Hadzhidimovo
	BLG53	Якоруда	203	-	-	-	-	Yakoruda
BG415	KNL	Кюстендил	572	45	9	-	-	Kyustendil
	KNL04	Бобов дол	48	-	-	-	-	Bobovdol
	KNL05	Бобошево	-	-	-	-	-	Boboshevo
	KNL48	Дупница	240	-	-	-	-	Dupnitsa
	KNL27	Кочериново	-	15	-	-	-	Kocherinovo
	KNL29	Кюстендил	203	30	9	-	-	Kyustendil
	KNL31	Невестино	-	-	-	-	-	Nevestino
	KNL38	Рила	-	-	-	-	-	Rila
	KNL41	Сапарева баня	81	-	-	-	-	Sapareva Banya
	KNL50	Трекляно	-	-	-	-	-	Treklyano
BG414	PER	Перник	1065	69	26	-	84	Pernik
	PER08	Брезник	30	-	-	-	-	Breznik
	PER19	Земен	-	-	-	-	-	Zemen
	PER22	Ковачевци	-	-	-	-	-	Kovachevtsi
	PER32	Перник	775	69	-	-	84	Pernik
	PER36	Радомир	260	-	26	-	-	Radomir
	PER51	Трън	-	-	-	-	-	Tran
BG412	SFO	София	2299	141	-	-	5490	Sofia
	SFO54	Антон	-	-	-	-	-	Anton
	SFO06	Божурище	-	-	-	-	-	Bozhurishte
	SFO07	Ботевград	382	-	-	-	5490	Botevgrad
	SFO09	Годеч	-	-	-	-	-	Godech
	SFO10	Горна Малина	88	-	-	-	-	Gorna Malina
	SFO59	Долна баня	78	-	-	-	-	Dolna Banya
	SFO16	Драгоман	-	-	-	-	-	Dragoman
	SFO17	Елин Пелин	70	-	-	-	-	Elin Pelin



6. Учаци през учебната 2010/2011 г. по видове учебни институции, статистически зони, статистически райони и по области и общини
Students by type of educational institution, statistical zone, statistical region and by district and municipality in 2010/2011 school year

(Продължение)
(Continued)

(Брой)
(Number)

NUTS	EKATTE	Статистически зони Статистически райони Области Общини	Общо Total	Общообра- зователни училища General schools	Специални училища Special schools	Училища по изу- ствата (III степен професионална квалификация) Art schools (third level professional qualification)	Професионални гимназии (III степен професионална квалификация) Vocational gymnasiums (third level professional qualification)	Професионални колежи с прием след средно образование Vocational colleges	Statistical zones, statistical regions, districts and municipalities
	SF018	Етрополе	1626	1389	-	-	37	-	Etropole
	SF047	Златица	730	514	-	-	87	-	Zlatitsa
	SF020	Ихтиман	2247	1886	-	-	9	-	Ihtiman
	SF024	Копривщица	198	130	-	-	-	-	Koprivshtitsa
	SF025	Костенец	1298	1068	18	-	122	-	Kostenets
	SF026	Костинброд	1470	1168	-	-	124	-	Kostinbrod
	SF056	Мирково	114	114	-	-	-	-	Mirkovo
	SF055	Пирдоп	1367	793	-	-	351	-	Pirdop
	SF034	Правец	1720	1104	-	-	616	-	Pravets
	SF039	Самоков	4227	3450	23	-	511	-	Samokov
	SF043	Своге	2146	1232	-	-	751	-	Svoge
	SF045	Сливница	842	666	-	-	-	-	Slivnitsa
	SF057	Чавдар	70	70	-	-	-	-	Chavdar
	SF058	Челопеч	205	205	-	-	-	-	Chelopech
BG411	SOF	София (столица)	231114	101204	686	1209	14566	1574	Sofia cap.
	SOF46	Столична	231114	101204	686	1209	14566	1574	Stolichna
BG42	BG42	Южен централен	205386	124983	745	723	24348	205	South Central
BG425	KRZ	Кърджали	18879	14341	27	-	2523	43	Kardzhali
	KRZ02	Ардино	858	755	-	-	83	-	Ardino
	KRZ08	Джебел	998	748	-	-	156	-	Dzhebel
	KRZ14	Кирково	2059	1911	-	-	32	-	Kirkovo
	KRZ15	Крумовград	2078	1770	-	-	-	-	Krumovgrad
	KRZ16	Кърджали	10387	7033	27	-	1948	43	Kardzhali
	KRZ21	Момчилград	1671	1296	-	-	304	-	Momchilgrad
	KRZ35	Черноочене	828	828	-	-	-	-	Chernoochene
BG423	PAZ	Пазарджик	31037	24228	232	-	4452	-	Pazardzhik
	PAZ03	Батак	569	446	-	-	123	-	Batak
	PAZ04	Белово	630	630	-	-	-	-	Belovo
	PAZ06	Брацигово	768	663	-	-	105	-	Bratsigovo
	PAZ08	Велинград	5422	4179	48	-	811	-	Velingrad
	PAZ14	Лесичово	346	346	-	-	-	-	Lesichovo
	PAZ19	Пазарджик	14281	10845	76	-	2463	-	Pazardzhik
	PAZ20	Панагюрище	2744	1836	-	-	908	-	Panagyurishte
	PAZ21	Пещера	1969	1664	-	-	30	-	Peshtera
	PAZ24	Ракитово	1639	1387	108	-	-	-	Rakitovo
	PAZ29	Септември	2285	1951	-	-	12	-	Septemvri
	PAZ32	Стрелча	384	281	-	-	-	-	Strelcha
BG421	PDV	Пловдив	115088	55587	319	566	11102	145	Plovdiv
	PDV01	Асеновград	6326	5160	18	-	1070	-	Asenovgrad
	PDV07	Брезово	765	598	-	-	-	-	Brezovo
	PDV12	Калояново	652	652	-	-	-	-	Kaloyanovo
	PDV13	Карлово	5011	4041	-	-	664	-	Karlovo
	PDV39	Кричим	824	824	-	-	-	-	Krichim
	PDV42	Куклен	595	382	-	-	213	-	Kuklen
	PDV15	Лъки	191	191	-	-	-	-	Laki

6. Учаци през учебната 2010/2011 г. по видове учебни институции, статистически зони, статистически райони и по области и общини
Students by type of educational institution, statistical zone, statistical region and by district and municipality in 2010/2011 school year

(Продължение)
(Continued)

(Брой)
(Number)

NUTS	EKATTE	Статистически зони Статистически райони Области Общини	Професионални гимназии и професионални училища (II степен професионална квалификация) Vocational gymnasiums and vocational training schools (second level professional qualification)	Професионални училища след VI и VII клас (I степен професионална квалификация) Vocational training schools after VI and VII grade (first level professional qualification)	Професионални училища след VIII клас (I степен професионална квалификация) Vocational training schools after VIII grade (first level professional qualification)	Колежи Colleges	Университети и специализирани висши училища ¹ Universities and equivalent higher schools ¹	Statistical zones, statistical regions, districts and municipalities
	SF018	Етрополе	200	-	-	-	-	Etropole
	SF047	Златица	129	-	-	-	-	Zlatitsa
	SF020	Ихтиман	352	-	-	-	-	Ihtiman
	SF024	Копривщица	68	-	-	-	-	Koprivshitsa
	SF025	Костенец	90	-	-	-	-	Kostenets
	SF026	Костинброд	178	-	-	-	-	Kostinbrod
	SF056	Мирково	-	-	-	-	-	Mirkovo
	SF055	Пирдоп	199	24	-	-	-	Pirdop
	SF034	Правец	-	-	-	-	-	Pravets
	SF039	Самоков	126	117	-	-	-	Samokov
	SF043	Своге	163	-	-	-	-	Svoge
	SF045	Сливница	176	-	-	-	-	Slivnitsa
	SF057	Чавдар	-	-	-	-	-	Chavdar
	SF058	Челопеч	-	-	-	-	-	Chelopech
BG411	SOF	София (столица)	2697	-	-	82	4227	Sofia cap.
	SOF46	Столична	2697	-	-	82	4227	Stolichna
BG42	BG42	Южен централен	7939	830	-	99	14270	South Central
BG425	KRZ	Кърджали	926	56	-	-	963	Kardzhali
	KRZ02	Ардино	20	-	-	-	-	Ardino
	KRZ08	Джебел	94	-	-	-	-	Dzhebel
	KRZ14	Кирково	116	-	-	-	-	Kirkovo
	KRZ15	Крумовград	308	-	-	-	-	Krumovgrad
	KRZ16	Кърджали	317	56	-	-	963	Kardzhali
	KRZ21	Момчилград	71	-	-	-	-	Momchilgrad
	KRZ35	Черноочене	-	-	-	-	-	Chernoochene
BG423	PAZ	Пазарджик	1933	192	-	-	-	Pazardzhik
	PAZ03	Батак	-	-	-	-	-	Batak
	PAZ04	Белово	-	-	-	-	-	Belovo
	PAZ06	Брацигово	-	-	-	-	-	Bratsigovo
	PAZ08	Велинград	384	-	-	-	-	Velingrad
	PAZ14	Лесичово	-	-	-	-	-	Lesichovo
	PAZ19	Пазарджик	763	134	-	-	-	Pazardzhik
	PAZ20	Панагюрище	-	-	-	-	-	Panagyurishte
	PAZ21	Пещера	275	-	-	-	-	Peshtera
	PAZ24	Ракитово	86	58	-	-	-	Rakitovo
	PAZ29	Септември	322	-	-	-	-	Septemvri
	PAZ32	Стрелча	103	-	-	-	-	Strelcha
BG421	PDV	Пловдив	3276	582	-	38	14106	Plovdiv
	PDV01	Асеновград	78	-	-	-	-	Asenovgrad
	PDV07	Брезово	167	-	-	-	-	Brezovo
	PDV12	Каляново	-	-	-	-	-	Kaloyanovo
	PDV13	Карлово	286	20	-	-	-	Karlovo
	PDV39	Кричим	-	-	-	-	-	Krichim
	PDV42	Куклен	-	-	-	-	-	Kuklen
	PDV15	Лъки	-	-	-	-	-	Laki



6. Учаци през учебната 2010/2011 г. по видове учебни институции, статистически зони, статистически райони и по области и общини
Students by type of educational institution, statistical zone, statistical region and by district and municipality in 2010/2011 school year

(Продължение)
(Continued)

(Брой)
(Number)

NUTS	EKATTE	Статистически зони Статистически райони Области Общини	Общо Total	Общобразователни училища General schools	Специални училища Special schools	Училища по изкуствата (III степен професионална квалификация) Art schools (third level professional qualification)	Професионални гимназии (III степен професионална квалификация) Vocational gymnasiums (third level professional qualification)	Професионални колежи с прием след средно образование Vocational colleges	Statistical zones, statistical regions, districts and municipalities
	PDV17	Марица	2047	1998	-	-	-	-	Maritsa
	PDV40	Перущица	547	328	-	-	67	-	Perushtitsa
	PDV22	Пловдив	86031	31680	248	566	7407	145	Plovdiv
	PDV23	Първомай	2257	1845	-	-	214	-	Parvomay
	PDV25	Раковски	2237	1660	-	-	487	-	Rakovski
	PDV26	Родопи	1497	1497	-	-	-	-	Rodopi
	PDV28	Садово	1365	1185	-	-	123	-	Sadovo
	PDV43	Сопот	1850	865	-	-	857	-	Sopot
	PDV41	Стамболийски	1565	1565	-	-	-	-	Stamboliyski
	PDV33	Съединение	483	483	-	-	-	-	Saedinenie
	PDV37	Хисаря	845	633	53	-	-	-	Hisarya
BG424	SML	Смолян	13214	9960	8	157	1343	17	Smolyan
	SML02	Баните	331	300	-	-	-	-	Banite
	SML05	Борино	264	264	-	-	-	-	Borino
	SML09	Девин	1205	925	-	-	280	-	Devin
	SML10	Доспат	846	711	-	-	-	-	Dospat
	SML11	Златоград	1174	1047	-	-	104	-	Zlatograd
	SML16	Мадан	1117	907	-	-	107	-	Madan
	SML18	Неделино	544	544	-	-	-	-	Nedelino
	SML27	Рудозем	1049	1049	-	-	-	-	Rudozem
	SML31	Смолян	6031	3665	8	157	785	17	Smolyan
	SML38	Чепеларе	653	548	-	-	67	-	Chepelare
BG422	HKV	Хасково	27168	20867	159	-	4928	-	Haskovo
	HKV09	Димитровград	4948	4240	-	-	578	-	Dimitrovgrad
	HKV11	Ивайловград	593	513	-	-	-	-	Ivaylovgrad
	HKV17	Любимец	942	942	-	-	-	-	Lyubimets
	HKV18	Маджарово	176	100	-	-	-	-	Madzharovo
	HKV19	Минерални бани	508	350	-	-	103	-	Mineralni Bani
	HKV28	Свиленград	2360	1899	77	-	361	-	Svilengrad
	HKV29	Симеоновград	825	781	-	-	-	-	Simeonovgrad
	HKV30	Стамболово	524	438	-	-	-	-	Stambolovo
	HKV32	Тополовград	964	876	-	-	55	-	Topolovgrad
	HKV33	Харманли	2682	2227	45	-	353	-	Harmanli
	HKV34	Хасково	12646	8501	37	-	3478	-	Haskovo

6. Учаци през учебната 2010/2011 г. по видове учебни институции, статистически зони, статистически райони и по области и общини
Students by type of educational institution, statistical zone, statistical region and by district and municipality in 2010/2011 school year

(Продължение)
(Continued)

(Брой)
(Number)

NUTS	EKATTE	Статистически зони Статистически райони Области Общини	Професионални гимназии и професионални училища (II степен професионална квалификация) Vocational gymnasiums and vocational training schools (second level professional qualification)	Професионални училища след VI и VII клас (I степен професионална квалификация) Vocational training schools after VI and VII grade (first level professional qualification)	Професионални училища след VIII клас (I степен професионална квалификация) Vocational training schools after VIII grade (first level professional qualification)	Колежи Colleges	Университети и специализирани висши училища ¹ Universities and equivalent higher schools ¹	Statistical zones, statistical regions, districts and municipalities
	PDV17	Марица	-	49	-	-	-	Maritsa
	PDV40	Перущица	136	16	-	-	-	Perushtitsa
	PDV22	Пловдив	1977	497	38	14106	29367	Plovdiv
	PDV23	Първомай	198	-	-	-	-	Parvomay
	PDV25	Раковски	90	-	-	-	-	Rakovski
	PDV26	Родопи	-	-	-	-	-	Rodopi
	PDV28	Садово	57	-	-	-	-	Sadovo
	PDV43	Сопот	128	-	-	-	-	Sopot
	PDV41	Стамболийски	-	-	-	-	-	Stamboliyski
	PDV33	Съединение	-	-	-	-	-	Saedinenie
	PDV37	Хисаря	159	-	-	-	-	Hisarya
BG424	SML	Смолян	651	-	-	164	914	Smolyan
	SML02	Баните	31	-	-	-	-	Banite
	SML05	Борино	-	-	-	-	-	Borino
	SML09	Девин	-	-	-	-	-	Devin
	SML10	Доспат	135	-	-	-	-	Dospat
	SML11	Златоград	23	-	-	-	-	Zlatograd
	SML16	Мадан	103	-	-	-	-	Madan
	SML18	Неделино	-	-	-	-	-	Nedelino
	SML27	Рудозем	-	-	-	-	-	Rudozem
	SML31	Смолян	321	-	-	164	914	Smolyan
	SML38	Чепеларе	38	-	-	-	-	Chepelare
BG422	HKV	Хасково	1153	-	61	-	-	Haskovo
	HKV09	Димитровград	130	-	-	-	-	Dimitrovgrad
	HKV11	Ивайловград	80	-	-	-	-	Ivaylovgrad
	HKV17	Любимец	-	-	-	-	-	Lyubimets
	HKV18	Маджарово	76	-	-	-	-	Madzharovo
	HKV19	Минерални бани	55	-	-	-	-	Mineralni Bani
	HKV28	Свиленград	-	-	23	-	-	Svilengrad
	HKV29	Симеоновград	44	-	-	-	-	Simeonovgrad
	HKV30	Стамболово	86	-	-	-	-	Stambolovo
	HKV32	Тополовград	33	-	-	-	-	Topolovgrad
	HKV33	Харманли	28	-	29	-	-	Harmanli
	HKV34	Хасково	621	-	9	-	-	Haskovo

¹Без докторантите.

¹Excl. students in advaced research programmes.



7. Завършили през 2010 г. по степени на образование, статистически зони, статистически райони и по области
 Graduates by level of education, statistical zone, statistical region and by district in 2010

(Брой)
(Number)

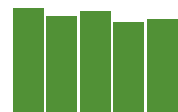
NUTS	EKATTE	Статистически зони Статистически райони Области	Основно Basic						Statistical zones, statistical regions and districts
			общо Total	общообра- зователни училища General schools	специални училища Special schools	професионални училища с прием след VI и VII клас Vocational training schools after VI and VII grade	училища по изкуствата ¹ Art schools ¹	професионални гим- назии с прием след VII клас ¹ Vocational gyna- siums after VII grade ¹	
BG	BG	Общо за страната	61014	51247	260	417	705	8385	Total
BG3	BG3	Северна и Югоизточна България	31731	26834	146	254	335	4162	North and South- East Bulgaria
BG31	BG31	Северозападен	7507	6749	58	40	57	603	North-West
BG311	VID	Видин	878	759	-	40	-	79	Vidin
BG313	VRC	Враца	1676	1611	7	-	10	48	Vratsa
BG315	LOV	Ловеч	1255	1186	30	-	13	26	Lovech
BG312	MON	Монтана	1230	1079	12	-	-	139	Montana
BG314	PVN	Плевен	2468	2114	9	-	34	311	Pleven
BG32	BG32	Северен централен	6974	5806	31	19	75	1043	North Central
BG321	VTR	Велико Търново	1948	1533	-	19	-	396	Veliko Tarnovo
BG322	GAB	Габрово	834	606	18	-	23	187	Gabrovo
BG324	RAZ	Разград	1285	1227	6	-	-	52	Razgrad
BG323	RSE	Русе	1837	1527	-	-	52	258	Ruse
BG325	SLS	Силистра	1070	913	7	-	-	150	Silistra
BG33	BG33	Североизточен	8079	6967	46	70	63	933	North-East
BG331	VAR	Варна	3729	2959	19	47	63	641	Varna
BG332	DOB	Добрич	1529	1364	9	23	-	133	Dobrich
BG334	TGV	Търговище	1155	1117	18	-	-	20	Targovishte
BG333	SHU	Шумен	1666	1527	-	-	-	139	Shumen
BG34	BG34	Югоизточен	9171	7312	11	125	140	1583	South-East
BG341	BGS	Бургас	3688	2890	-	-	27	771	Burgas
BG342	SLV	Сливен	1645	1310	11	57	64	203	Sliven
BG344	SZR	Стара Загора	2716	2137	-	16	49	514	Stara Zagora
BG343	JAM	Ямбол	1122	975	-	52	-	95	Yambol
BG4	BG4	Югозападна и Южна централна България	29283	24413	114	163	370	4223	South-West and South Central Bulgaria
BG41	BG41	Югозападен	16767	13602	49	60	235	2821	South-West
BG413	BLG	Благоевград	3013	2625	19	-	-	369	Blagoevgrad
BG415	KNL	Кюстендил	1079	872	-	-	-	207	Kyustendil
BG414	PER	Перник	999	770	-	14	-	215	Pernik
BG412	SFO	София	1899	1588	4	46	-	261	Sofia
BG411	SOF	София (столица)	9777	7747	26	-	235	1769	Sofia cap.
BG42	BG42	Южен централен	12516	10811	65	103	135	1402	South Central
BG425	KRZ	Кърджали	1473	1426	-	22	-	25	Kardzhali
BG423	PAZ	Пазарджик	2277	1996	24	-	-	257	Pazardzhik
BG421	PDV	Пловдив	5532	4497	26	81	106	822	Plovdiv
BG424	SML	Смолян	996	926	15	-	29	26	Smolyan
BG422	HKV	Хасково	2238	1966	-	-	-	272	Haskovo

7. Завършили през 2010 г. по степени на образование, статистически зони, статистически райони и по области
 Graduates by level of education, statistical zone, statistical region and by district in 2010

(Продължение)
 (Continued)

(Брой)
 (Number)

NUTS	EKATTE	Статистически зони Статистически райони Области	Средно Upper secondary						Statistical zones, statistical regions and districts
			общо Total	общообра- зователни училища General schools	специални училища Special schools	училища по изкуствата Art schools	професионални гимна- зии (III степен професио- нална квалификация) Vocational gymnasiums (third level professional qualification)	професионални гимна- зии и професионални училища (II степен професионална квалификация) Vocational gymnasiums and vocational training schools (second level pro- fessional qualification)	
BG	BG	Общо за страната	63043	32413	68	718	22346	7498	Total
BG3	BG3	Северна и Югоизточна България	31932	15521	8	306	11987	4110	North and South- East Bulgaria
BG31	BG31	Северозападен	7721	3802	2669	1202	North-West
BG311	VID	Видин	797	429	-	-	205	163	Vidin
BG313	VRC	Враца	1715	999	-	-	427	289	Vratsa
BG315	LOV	Ловеч	1424	632	-	19	511	262	Lovech
BG312	MON	Монтана	1225	586	520	118	Montana
BG314	PVN	Плевен	2560	1156	-	28	1006	370	Pleven
BG32	BG32	Северен централен	7112	3195	-	74	2918	925	North Central
BG321	VTR	Велико Търново	1992	952	-	-	927	113	Veliko Tarnovo
BG322	GAB	Габрово	920	355	-	28	498	39	Gabrovo
BG324	RAZ	Разград	1085	483	-	-	366	236	Razgrad
BG323	RSE	Русе	2149	900	-	46	950	253	Ruse
BG325	SLS	Силистра	966	505	-	-	177	284	Silistra
BG33	BG33	Североизточен	7901	4044	2660	1137	North-East
BG331	VAR	Варна	4046	2073	1291	622	Varna
BG332	DOB	Добрич	1483	793	-	-	407	283	Dobrich
BG334	TGV	Търговище	942	441	-	-	372	129	Targovishte
BG333	SHU	Шумен	1430	737	-	-	590	103	Shumen
BG34	BG34	Югоизточен	9198	4480	-	132	3740	846	South-East
BG341	BGS	Бургас	3609	1892	-	29	1384	304	Burgas
BG342	SLV	Сливен	1598	776	-	61	603	158	Sliven
BG344	SZR	Стара Загора	2888	1308	-	42	1367	171	Stara Zagora
BG343	JAM	Ямбол	1103	504	-	-	386	213	Yambol
BG4	BG4	Югозападна и Южна централна България	31111	16892	60	412	10359	3388	South-West and South Central Bulgaria
BG41	BG41	Югозападен	18662	10745	39	256	5924	1698	South-West
BG413	BLG	Благоевград	3391	1735	29	-	1073	554	Blagoevgrad
BG415	KNL	Кюстендил	1163	455	-	-	657	51	Kyustendil
BG414	PER	Перник	1166	467	-	-	488	211	Pernik
BG412	SFO	София	2120	946	-	-	697	477	Sofia
BG411	SOF	София (столица)	10822	7142	10	256	3009	405	Sofia cap.
BG42	BG42	Южен централен	12449	6147	21	156	4435	1690	South Central
BG425	KRZ	Кърджали	1665	937	-	-	251	477	Kardzhali
BG423	PAZ	Пазарджик	1842	966	..	-	680	..	Pazardzhik
BG421	PDV	Пловдив	5656	2568	13	128	2259	688	Plovdiv
BG424	SML	Смолян	1309	725	..	28	378	..	Smolyan
BG422	HKV	Хасково	1977	951	-	-	867	159	Haskovo



7. Завършили през 2010 г. по степени на образование, статистически зони, статистически райони и по области

Graduates by level of education, statistical zone, statistical region and by district in 2010

(Продължение и край)
(Continued and end)

(Брой)
(Number)

NUTS	EKATTE	Статистически зони Статистически райони Области	Висше Tertiary			Statistical zones, statistical regions and districts
			общо Total	колежи (ISCED - 5B) Colleges (ISCED - 5B)	университети и специализирани висши училища (ISCED - 5A) Universities and equivalent higher schools (ISCED - 5A)	
BG	BG	Общо за страната	59927	6929	52998	Total
BG3	BG3	Северна и Югоизточна България	23643	1520	22123	North and South- East Bulgaria
BG31	BG31	Северозападен	561	269	292	North-West
BG311	VID	Видин	-	-	-	Vidin
BG313	VRC	Враца	21	21	-	Vratsa
BG315	LOV	Ловеч	179	179	-	Lovech
BG312	MON	Монтана	-	-	-	Montana
BG314	PVN	Плевен	361	69	292	Pleven
BG32	BG32	Северен централен	10278	127	10151	North Central
BG321	VTR	Велико Търново	7521	127	7394	Veliko Tarnovo
BG322	GAB	Габрово	999	-	999	Gabrovo
BG324	RAZ	Разград	28	-	28	Razgrad
BG323	RSE	Русе	1649	-	1649	Ruse
BG325	SLS	Силистра	81	-	81	Silistra
BG33	BG33	Североизточен	9340	704	8636	North-East
BG331	VAR	Варна	7360	318	7042	Varna
BG332	DOB	Добрич	386	386	-	Dobrich
BG334	TGV	Търговище	-	-	-	Targovishte
BG333	SHU	Шумен	1594	-	1594	Shumen
BG34	BG34	Югоизточен	3464	420	3044	South-East
BG341	BGS	Бургас	2216	212	2004	Burgas
BG342	SLV	Сливен	224	49	175	Sliven
BG344	SZR	Стара Загора	916	51	865	Stara Zagora
BG343	JAM	Ямбол	108	108	-	Yambol
BG4	BG4	Югозападна и Южна централна България	36284	5409	30875	South-West and South Central Bulgaria
BG41	BG41	Югозападен	26255	1266	24989	South-West
BG413	BLG	Благоевград	3521	234	3287	Blagoevgrad
BG415	KNL	Кюстендил	-	-	-	Kyustendil
BG414	PER	Перник	-	-	-	Pernik
BG412	SFO	София	985	-	985	Sofia
BG411	SOF	София (столица)	21749	1032	20717	Sofia cap.
BG42	BG42	Южен централен	10029	4143	5886	South Central
BG425	KRZ	Кърджали	188	7	181	Kardzhali
BG423	PAZ	Пазарджик	-	-	-	Pazardzhik
BG421	PDV	Пловдив	9668	4108	5560	Plovdiv
BG424	SML	Смолян	173	28	145	Smolyan
BG422	HKV	Хасково	-	-	-	Haskovo

¹ Завършили VIII клас в училищата по изкуствата и в професионалните гимназии с прием след VII клас.

¹ Graduates VIII grade in art schools and vocational gymnasiums with selection after VII grade.

8. Разходи за НИРД и персонал, зает с НИРД, по статистически зони и статистически райони през 2010 година R&D expenditure and R&D personnel by statistical zone and statistical region in 2010

NUTS	EKATTE	Статистически зони Статистически райони	Разходи за НИРД - хил. лв. R&D expenditure - Thousand Levs	Персонал, зает с НИРД - бр. R&D personnel - number	Statistical zones and statistical regions
BG	BG	Общо за страната	421612	20823	Total
BG3	BG3	Северна и Югоизточна България	49101	5677	North and South-East Bulgaria
BG31	NW	Северозападен	6609	644	North-West
BG32	NC	Северен централен	7150	1414	North Central
BG33	NE	Североизточен	16961	2217	North-East
BG34	SE	Югоизточен	18381	1402	South-East
BG4	BG4	Югозападна и Южна централна България	372511	15146	South-West and South Central Bulgaria
BG41	SW	Югозападен	349910	13198	South-West
BG42	SC	Южен централен	22601	1948	South Central

ПРАВОСЪДИЕ
JUSTICE



1. Регистрирани и разкрити криминални и икономически престъпления през 2010 г. по статистически зони, статистически райони и по области¹Registered and discovered criminal and economic crimes by statistical zone, statistical region and by district in 2010¹

NUTS	EKATTE	Статистически зони Статистически райони Области	Престъпления срещу личността и собствеността Crimes against persons and property				Икономически престъпления Discovered economic offences			Statistical zones, statistical regions and districts
			регистрирани престъпления - бр. Registered criminal offences - number	разкрити Discovered		обвиняеми лица ² - бр. Accused persons ² - number	разкрити престъпления - бр. Registered criminal offences - number	нанесени щети - хил. лв. Damages - Thousand Levs	обвиняеми лица ² - бр. Accused persons ² - number	
				общ брой Total number	разкрива- емост - % Discovered rate - %					
BG	BG	Общо за страната	129934	56618	43.6	61070	11772	504068	11403	Total
BG3	BG3	Северна и Югоизточна България	63554	29135	45.8	33536	6484	199447	6671	North and South- East Bulgaria
BG31	BG31	Северозападен	15228	7081	46.5	8317	1894	42650	1960	North-West
BG311	VID	Видин	1874	924	49.3	1079	332	2599	348	Vidin
BG313	VRC	Враца	4069	1821	44.8	2155	519	11577	516	Vratsa
BG315	LOV	Ловеч	2167	996	46.0	1169	238	2967	275	Lovech
BG312	MON	Монтана	2538	1276	50.3	1435	344	11406	357	Montana
BG314	PVN	Плевен	4580	2064	45.1	2479	461	14101	464	Pleven
BG32	BG32	Северен централен	11820	6377	54.0	6861	1092	50506	1158	North Central
BG321	VTR	Велико Търново	3707	1833	49.5	1910	297	4409	299	Veliko Tarnovo
BG322	GAB	Габрово	2127	1238	58.2	1179	151	4303	169	Gabrovo
BG324	RAZ	Разград	1530	1014	66.3	1139	205	2846	195	Razgrad
BG323	RSE	Русе	3189	1470	46.1	1742	235	7822	287	Ruse
BG325	SLS	Силистра	1267	822	64.9	891	204	31126	208	Silistra
BG33	BG33	Североизточен	15492	7207	46.5	8071	1743	52999	1806	North-East
BG331	VAR	Варна	8691	3421	39.4	3737	634	27483	662	Varna
BG332	DOB	Добрич	2880	1424	49.4	1713	231	4130	247	Dobrich
BG334	TGV	Търговище	1711	1144	66.9	1165	306	7287	321	Targovishte
BG333	SHU	Шумен	2210	1218	55.1	1456	572	14099	576	Shumen
BG34	BG34	Югоизточен	21014	8470	40.3	10287	1755	53292	1747	South-East
BG341	BGS	Бургас	9748	3368	34.6	4418	622	27853	621	Burgas
BG342	SLV	Сливен	2923	1422	48.7	1635	348	6350	301	Sliven
BG344	SZR	Стара Загора	5787	2280	39.4	2787	480	11138	519	Stara Zagora
BG343	JAM	Ямбол	2556	1400	54.8	1447	305	7951	306	Yambol
BG4	BG4	Югозападна и Южна централна България	64458	26504	41.1	28287	4999	297716	4670	South-West and South Central Bulgaria
BG41	BG41	Югозападен	46018	18152	39.5	18514	2868	197401	2722	South-West
BG413	BLG	Благоевград	5049	2570	50.9	2995	487	33780	522	Blagoevgrad
BG415	KNL	Кюстендил	2277	942	41.4	1075	156	790	164	Kyustendil
BG414	PER	Перник	2006	873	43.5	1006	128	836	130	Pernik
BG412	SFO	София	31417	11798	37.6	11287	1752	155525	1548	Sofia
BG411	SOF	София (столица)	5269	1969	37.4	2151	345	6470	358	Sofia cap.
BG42	BG42	Южен централен	18440	8352	45.3	9773	2131	100315	1948	South Central
BG425	KRZ	Кърджали	1131	658	58.2	748	312	1498	155	Kardzhali
BG423	PAZ	Пазарджик	3490	1766	50.6	2050	571	22041	517	Pazardzhik
BG421	PDV	Пловдив	9689	3769	38.9	4091	753	62165	764	Plovdiv
BG424	SML	Смолян	750	494	65.9	585	97	3759	104	Smolyan
BG422	HKV	Хасково	3380	1665	49.3	2299	398	10852	408	Haskovo



1. Регистрирани и разкрити криминални и икономически престъпления през 2010 г. по статистически зони, статистически райони и по области¹

Registered and discovered criminal and economic crimes by statistical zone, statistical region and by district in 2010¹

(Продължение и край)
(Continued and end)

NUTS	ЕКАТТЕ	Статистически зони Статистически райони Области	Престъпления срещу личността и собствеността Crimes against persons and property				Икономически престъпления Discovered economic offences			Statistical zones, statistical regions and districts
			регистрирани престъпления - бр. Registered criminal offences - number	разкрити Discovered		обвиняеми лица ² - бр. Accused persons ² - number	разкрити престъпления - бр. Registered criminal offences - number	нанесени щети - хил. лв. Damages - Thousand Levs	обвиняеми лица ² - бр. Accused persons ² - number	
				общ брой Total number	разкрива- емост - % Discovered rate - %					
		Транспортна полиция³	1735	918	52.9	1077	198	2981	140	Traffic Police³
		ГД „Криминална полиция“	16	-	-	28	54	3484	87	Criminal Police
		ГД „Гранична полиция“	157	59	37.6	90	28	-	31	Border Police
		ГД „Борба с организираната престъпност“	14	2	14.3	17	9	440	13	Combating organized crime

¹Източник: Министерство на вътрешните работи.

²Общият брой на обвиняемите лица за страната е по-малък от сумата им по статистически райони и области. Лицата се отчитат поотделно за всеки вид престъпление и за всяка област, но в общото сумиране за страната фигурират като една единица.

³Транспортната полиция охранява обекти на железопътния и водния транспорт.

¹Source: Ministry of Interior.

²Total number of accused persons in the country is less than their sum by statistical regions and districts. The persons, who have committed crimes in different districts are reported separately for every given district, but in the total country's amount they figure as one unit.

³This is transport police, guard railway and water transport.

2. Престъпления, завършили с осъждане, през 2010 г. по статистически зони, статистически райони и по области и общини
Crimes with penalty inflicted by statistical zone, statistical region and by district and municipality in 2010

NUTS	EKATTE	Статистически зони Статистически райони Области Общини	Общо Total	В т.ч. извършени от жени Of which: committed by female	По брой на извършителите The number of perpetrators			Statistical zones, statistical regions, districts and municipalities
					едно лице One person	две лица Two persons	три и повече лица Three and more persons	
BG	BG	Общо за страната¹	35397	2284	32001	2358	1038	Total¹
BG3	BG3	Северна и Югоизточна България	20317	1169	18097	1523	697	North and South-East Bulgaria
BG31	BG31	Северозападен	5550	367	5028	365	157	North-West
BG311	VID	Видин	562	40	509	37	16	Vidin
	VID01	Белоградчик	57	4	49	5	3	Belogradchik
	VID03	Бойница	-	-	-	-	-	Boynitsa
	VID06	Брегово	17	1	15	-	2	Bregovo
	VID09	Видин	298	19	274	19	5	Vidin
	VID15	Грамада	9	1	9	-	-	Gramada
	VID16	Димово	62	2	53	6	3	Dimovo
	VID22	Кула	10	-	10	-	-	Kula
	VID25	Макреш	6	-	6	-	-	Makresh
	VID30	Ново село	13	1	12	1	-	Novo Selo
	VID33	Ружинци	33	1	29	4	-	Ruzhintsi
	VID37	Чупрене	57	11	52	2	3	Chuprene
BG313	VRC	Враца	1112	68	1008	79	25	Vratsa
	VRC05	Борован	30	6	22	4	4	Borovan
	VRC08	Бяла Слатина	156	17	141	15	-	Byala Slatina
	VRC10	Враца	431	20	386	32	13	Vratsa
	VRC20	Козлодуй	109	2	99	6	4	Kozloduy
	VRC21	Криводол	44	1	39	3	2	Krivodol
	VRC27	Мездра	104	13	103	-	1	Mezdra
	VRC28	Мизия	48	-	42	6	-	Mizia
	VRC31	Оряхово	93	5	83	10	-	Oryahovo
	VRC32	Роман	71	2	67	3	1	Roman
	VRC35	Хайредин	26	2	26	-	-	Hayredin
BG315	LOV	Ловеч	893	66	791	72	30	Lovech
	LOV02	Априлци	21	3	20	1	-	Apriltsi
	LOV17	Летница	17	1	15	2	-	Letnitsa
	LOV18	Ловеч	289	37	259	26	4	Lovech
	LOV19	Луковит	90	4	78	9	3	Lukovit
	LOV33	Тетевен	123	2	106	14	3	Teteven
	LOV34	Троян	233	11	208	10	15	Troyan
	LOV36	Угърчин	36	1	30	3	3	Ugarchin
	LOV38	Ябланица	84	7	75	7	2	Yablanitsa
BG312	MON	Монтана	906	52	825	55	26	Montana
	MON02	Берковица	130	8	119	7	4	Berkovitsa
	MON04	Бойчиновци	57	7	53	3	1	Boychinovtsi
	MON07	Брусарци	21	1	19	2	-	Brusartsi
	MON11	Вълчедръм	53	1	50	2	1	Valchedram
	MON12	Вършец	49	2	30	9	10	Varshets
	MON14	Георги Дамяново	19	1	19	-	-	Georgi Damyanovo
	MON24	Лом	219	16	206	10	3	Lom
	MON26	Медковец	33	1	32	1	-	Medkovets
	MON29	Монтана	275	8	251	17	7	Montana
	MON36	Чипровци	13	2	13	-	-	Chiprovtsi
	MON38	Якимово	37	5	33	4	-	Yakimovo



2. Престъпления, завършили с осъждане, през 2010 г. по статистически зони, статистически райони и по области и общини

Crimes with penalty inflicted by statistical zone, statistical region and by district and municipality in 2010

(Продължение)
(Continued)

(Брой)
(Number)

NUTS	EKATTE	Статистически зони Статистически райони Области Общини	Общо Total	В т.ч. извършени от жени Of which: committed by female	По брой на извършителите The number of perpetrators			Statistical zones, statistical regions, districts and municipalities
					едно лице One person	две лица Two persons	три и повече лица Three and more persons	
BG314	PVN	Плевен	2077	141	1895	122	60	Pleven
	PVN03	Белене	49	2	45	2	2	Belene
	PVN08	Гулянци	103	13	96	4	3	Gulyantsi
	PVN10	Долна Митрополия	116	8	106	6	4	Dolna Mitropolia
	PVN11	Долни Дъбник	118	2	113	4	1	Dolni Dabnik
	PVN23	Искър	49	1	45	3	1	Iskar
	PVN39	Кнежа	75	1	63	7	5	Knezha
	PVN16	Левски	111	9	97	11	3	Levski
	PVN21	Никопол	60	5	48	9	3	Nikopol
	PVN24	Плевен	1134	84	1068	48	18	Pleven
	PVN27	Пордим	96	5	84	7	5	Pordim
	PVN37	Червен бряг	166	11	130	21	15	Cherven Bryag
BG32	BG32	Северен централен	4246	226	3840	308	98	North Central
BG321	VTR	Велико Търново	1235	40	1130	78	27	Veliko Tarnovo
	VTR04	Велико Търново	395	18	367	23	5	Veliko Tarnovo
	VTR06	Горна Оряховица	284	12	253	24	7	Gorna Oryahovitsa
	VTR13	Елена	62	1	54	8	-	Elena
	VTR14	Златарица	22	-	20	1	1	Zlataritsa
	VTR20	Лясковец	42	-	39	1	2	Lyaskovets
	VTR22	Павликени	128	3	122	3	3	Pavlikeni
	VTR26	Полски Тръмбеш	83	3	78	3	2	Polski Trambesh
	VTR28	Свищов	147	3	132	10	5	Svishtov
	VTR31	Стражица	58	-	51	5	2	Strazhitsa
	VTR32	Сухиндол	14	-	14	-	-	Suhindol
BG322	GAB	Габрово	663	36	589	62	12	Gabrovo
	GAB05	Габрово	322	16	277	39	6	Gabrovo
	GAB12	Дряново	70	2	61	7	2	Dryanovo
	GAB29	Севлиево	208	11	191	13	4	Sevlievo
	GAB35	Трявна	63	7	60	3	-	Tryavna
BG324	RAZ	Разград	658	30	580	59	19	Razgrad
	RAZ11	Завет	43	4	33	5	5	Zavet
	RAZ14	Исперих	113	7	99	14	-	Isperih
	RAZ16	Кубрат	97	3	85	10	2	Kubrat
	RAZ17	Лозница	36	-	34	2	-	Loznitsa
	RAZ26	Разград	311	12	281	21	9	Razgrad
	RAZ29	Самуил	38	2	31	7	-	Samuil
	RAZ36	Цар Калоян	20	2	17	-	3	Tsar Kaloyan
BG323	RSE	Русе	1036	96	927	74	35	Ruse
	RSE03	Борово	20	-	16	2	2	Borovo
	RSE04	Бяла	41	-	36	5	-	Byala
	RSE05	Ветово	45	3	44	1	-	Vetovo
	RSE08	Две могили	24	3	20	3	1	Dve Mogili
	RSE13	Иваново	31	-	23	6	2	Ivanovo
	RSE27	Русе	822	85	740	53	29	Ruse
	RSE33	Сливо поле	43	4	39	4	-	Slivo Pole
	RSE37	Ценово	10	1	9	-	1	Tsenovo
BG325	SLS	Силистра	654	24	614	35	5	Silistra
	SLS01	Алфатар	17	-	16	1	-	Alfatar

2. Престъпления, завършили с осъждане, през 2010 г. по статистически зони, статистически райони и по области и общини
Crimes with penalty inflicted by statistical zone, statistical region and by district and municipality in 2010

(Продължение)
(Continued)

(Брой)
(Number)

NUTS	EKATTE	Статистически зони Статистически райони Области Общини	Общо Total	В т.ч. извършени от жени Of which: committed by female	По брой на извършителите The number of perpetrators			Statistical zones, statistical regions, districts and municipalities
					едно лице One person	две лица Two persons	три и повече лица Three and more persons	
	SLS07	Главиница	35	-	30	5	-	Glavinitsa
	SLS10	Дулово	102	8	96	6	-	Dulovo
	SLS15	Кайнарджа	9	-	9	-	-	Kaynardzha
	SLS31	Силистра	390	11	370	16	4	Silistra
	SLS32	Ситово	16	-	14	1	1	Sitovo
	SLS34	Тутракан	85	5	79	6	-	Tutrakan
BG33	BG33	Североизточен	4750	236	4361	262	127	North-East
BG331	VAR	Варна	2048	111	1929	77	42	Varna
	VAR01	Аврен	16	1	16	-	-	Avren
	VAR02	Аксаково	76	4	73	2	1	Aksakovo
	VAR04	Белослав	27	-	24	3	-	Beloslav
	VAR05	Бяла	20	-	19	-	1	Byala
	VAR06	Варна	1440	90	1394	31	15	Varna
	VAR08	Ветрино	26	2	25	1	-	Vetrino
	VAR09	Вълчи дол	44	2	39	4	1	Valchi Dol
	VAR14	Девня	120	1	100	14	6	Devnya
	VAR13	Долни чифлик	26	1	26	-	-	Dolni Chiflik
	VAR16	Дългопол	45	4	35	6	4	Dalgopol
	VAR24	Провадия	165	6	143	14	8	Provadia
	VAR26	Суворово	43	-	35	2	6	Suvorovo
BG332	DOB	Добрич	652	32	567	58	27	Dobrich
	DOB03	Балчик	135	6	123	7	5	Balchik
	DOB12	Генерал Тошево	137	8	103	26	8	General Toshevo
	DOB28	Добрич	113	5	108	2	3	Dobrich
	DOB15	Добрич-селска	40	2	37	1	2	Dobrich
	DOB17	Каварна	109	3	99	10	-	Kavarna
	DOB20	Крушари	5	-	5	-	-	Krushari
	DOB27	Тервел	74	4	62	5	7	Tervel
	DOB29	Шабла	39	4	30	7	2	Shabla
BG334	TGV	Търговище	713	38	639	47	27	Targovishte
	TGV02	Антоново	49	3	41	5	3	Antonovo
	TGV22	Омуртаг	119	5	104	9	6	Omurtag
	TGV23	Опака	26	1	23	2	1	Opaka
	TGV24	Попово	177	9	159	11	7	Popovo
	TGV35	Търговище	342	20	312	20	10	Targovishte
BG333	SHU	Шумен	1337	55	1226	80	31	Shumen
	SHU23	Велики Преслав	87	3	81	5	1	Veliki Preslav
	SHU07	Венец	13	1	13	-	-	Venets
	SHU10	Върбица	57	1	51	2	4	Varbitsa
	SHU18	Каолиново	74	1	73	1	-	Kaolinovo
	SHU19	Каспичан	78	4	66	10	2	Kaspichan
	SHU21	Никола Козлево	41	-	36	3	2	Nikola Kozlevo
	SHU22	Нови пазар	120	5	107	10	3	Novi pazar
	SHU25	Смядово	91	2	88	3	-	Smyadovo
	SHU11	Хитрино	15	-	14	1	-	Hitrino
	SHU30	Шумен	761	38	697	45	19	Shumen
BG34	BG34	Югоизточен	5771	340	4868	588	315	South-East
BG341	BGS	Бургас	1756	95	1573	117	66	Burgas



2. Престъпления, завършили с осъждане, през 2010 г. по статистически зони, статистически райони и по области и общини

Crimes with penalty inflicted by statistical zone, statistical region and by district and municipality in 2010

(Продължение)
(Continued)

(Брой)
(Number)

NUTS	EKATTE	Статистически зони Статистически райони Области Общини	Общо Total	В т.ч. извършени от жени Of which: committed by female	По брой на извършителите The number of perpetrators			Statistical zones, statistical regions, districts and municipalities
					едно лице One person	две лица Two persons	три и повече лица Three and more persons	
	BGS01	Айтос	118	6	107	8	3	Aytos
	BGS04	Бургас	464	31	425	26	13	Burgas
	BGS08	Камено	33	-	28	4	1	Kameno
	BGS09	Карнобат	162	8	145	14	3	Karnobat
	BGS12	Малко Търново	41	-	37	3	1	Malko Tarnovo
	BGS15	Несебър	317	22	298	9	10	Nesebar
	BGS17	Поморие	158	6	143	10	5	Pomorie
	BGS27	Приморско	74	8	63	7	4	Primorsko
	BGS18	Руен	54	1	52	2	-	Ruen
	BGS21	Созопол	32	2	30	2	-	Sozopol
	BGS06	Средец	122	3	99	12	11	Sredets
	BGS23	Сунгурларе	107	2	94	12	1	Sungurlare
	BGS13	Царево	74	6	52	8	14	Tsarevo
BG342	SLV	Сливен	1151	54	923	143	85	Sliven
	SLV11	Котел	64	3	52	11	1	Kotel
	SLV16	Нова Загора	252	7	212	33	7	Nova Zagora
	SLV20	Сливен	773	42	607	92	74	Sliven
	SLV24	Твърдица	62	2	52	7	3	Tvarditsa
BG344	SZR	Стара Загора	2023	152	1685	218	120	Stara Zagora
	SZR04	Братя Даскалови	61	3	49	6	6	Bratya Daskalovi
	SZR37	Гурково	29	-	26	3	-	Gurkovo
	SZR07	Гълъбово	99	2	88	7	4	Galabovo
	SZR12	Казанлък	456	39	378	52	26	Kazanlak
	SZR22	Мъглиж	87	3	74	7	6	Maglizh
	SZR38	Николаево	40	1	27	6	7	Nikolaevo
	SZR23	Опан	16	-	14	2	-	Opan
	SZR24	Павел баня	43	4	31	11	1	Pavel Banyan
	SZR27	Раднево	190	15	142	30	18	Radnevo
	SZR31	Стара Загора	842	72	721	81	40	Stara Zagora
	SZR36	Чирпан	160	13	135	13	12	Chirpan
BG343	JAM	Ямбол	841	39	687	110	44	Yambol
	JAM03	Болярово	46	-	42	3	1	Bolyarovo
	JAM07	Елхово	161	8	136	16	9	Elhovo
	JAM22	Стралджа	90	3	63	20	7	Straldzha
	JAM25	Тунджа	90	-	73	12	5	Tundzha
	JAM26	Ямбол	454	28	373	59	22	Yambol
<i>BG4</i>	<i>BG4</i>	<i>Югозападна и Южна централна България</i>	<i>15014</i>	<i>1107</i>	<i>13843</i>	<i>832</i>	<i>339</i>	<i>South-West and South Central Bulgaria</i>
BG41	BG41	Югозападен	7911	522	7337	424	150	South-West
BG413	BLG	Благоевград	2581	269	2419	118	44	Blagoevgrad
	BLG01	Банско	122	2	120	-	2	Bansko
	BLG02	Белица	53	3	51	2	-	Belitsa
	BLG03	Благоевград	390	27	373	13	4	Blagoevgrad
	BLG11	Гоце Делчев	152	5	138	12	2	Gotse Delchev
	BLG13	Гърмен	58	-	52	1	5	Garmen
	BLG28	Кресна	44	3	37	5	2	Kresna
	BLG33	Петрич	1214	201	1146	54	14	Petrich
	BLG37	Разлог	109	7	96	8	5	Razlog

2. Престъпления, завършили с осъждане, през 2010 г. по статистически зони, статистически райони и по области и общини
Crimes with penalty inflicted by statistical zone, statistical region and by district and municipality in 2010

(Продължение)
(Continued)

(Брой)
(Number)

NUTS	EKATTE	Статистически зони Статистически райони Области Общини	Общо Total	В т.ч. извършени от жени Of which: committed by female	По брой на извършителите The number of perpetrators			Statistical zones, statistical regions, districts and municipalities
					едно лице One person	две лица Two persons	три и повече лица Three and more persons	
	BLG40	Сандански	265	15	241	17	7	Sandanski
	BLG42	Сатовча	43	1	40	1	2	Satovcha
	BLG44	Симитли	32	1	30	2	-	Simitli
	BLG49	Струмяни	22	2	21	1	-	Strumyani
	BLG52	Хаджидимово	64	2	61	2	1	Hadzhidimovo
	BLG53	Якоруда	13	-	13	-	-	Yakoruda
BG415	KNL	Кюстендил	708	44	651	44	13	Kyustendil
	KNL04	Бобов дол	76	3	62	10	4	Bobovdol
	KNL05	Бобошево	10	-	10	-	-	Boboshevo
	KNL48	Дупница	244	12	219	20	5	Dupnitsa
	KNL27	Кочериново	49	3	46	3	-	Kocherinovo
	KNL29	Кюстендил	245	21	234	9	2	Kyustendil
	KNL31	Невестино	6	-	6	-	-	Nevestino
	KNL38	Рила	33	2	29	2	2	Rila
	KNL41	Сапарева баня	35	2	35	-	-	Sapareva Banya
	KNL50	Трекляно	10	1	10	-	-	Treklyano
BG414	PER	Перник	624	23	569	39	16	Pernik
	PER08	Брезник	54	1	45	5	4	Breznik
	PER19	Земен	8	-	4	3	1	Zemen
	PER22	Ковачевци	5	-	5	-	-	Kovachevtsi
	PER32	Перник	417	14	386	22	9	Pernik
	PER36	Радомир	119	8	110	7	2	Radomir
	PER51	Трън	21	-	19	2	-	Tran
BG412	SFO	София	1525	51	1358	116	51	Sofia
	SFO54	Антон	6	-	6	-	-	Anton
	SFO06	Божурище	27	4	22	5	-	Bozhorishte
	SFO07	Ботевград	295	10	248	32	15	Botevgrad
	SFO09	Годеч	9	-	9	-	-	Godech
	SFO10	Горна Малина	36	1	31	5	-	Gorna Malina
	SFO59	Долна баня	16	-	12	1	3	Dolna Banya
	SFO16	Драгоман	176	15	155	21	-	Dragoman
	SFO17	Елин Пелин	84	3	83	1	-	Elin Pelin
	SFO18	Етрополе	83	3	72	3	8	Etopole
	SFO47	Златица	29	-	27	2	-	Zlatitsa
	SFO20	Ихтиман	109	4	90	11	8	Ihtiman
	SFO24	Копривщица	5	-	4	1	-	Koprivshitsa
	SFO25	Костенец	52	-	48	3	1	Kostenets
	SFO26	Костинброд	87	-	84	3	-	Kostinbrod
	SFO56	Мирково	14	-	12	1	1	Mirkovo
	SFO55	Пирдоп	34	-	32	1	1	Pirdop
	SFO34	Правец	88	-	75	6	7	Pravets
	SFO39	Самоков	206	4	188	11	7	Samokov
	SFO43	Своге	99	1	94	5	-	Svoege
	SFO45	Сливница	53	6	49	4	-	Slivnitsa
	SFO57	Чавдар	8	-	8	-	-	Chavdar
	SFO58	Челопеч	9	-	9	-	-	Chelopech
BG411	SOF	София (столица)	2473	135	2340	107	26	Sofia cap.
	SOF46	Столична	2473	135	2340	107	26	Stolichna



2. Престъпления, завършили с осъждане, през 2010 г. по статистически зони, статистически райони и по области и общини

Crimes with penalty inflicted by statistical zone, statistical region and by district and municipality in 2010

(Продължение)
(Continued)

(Брой)
(Number)

NUTS	EKATTE	Статистически зони Статистически райони Области Общини	Общо Total	В т.ч. извършени от жени Of which: committed by female	По брой на извършителите The number of perpetrators			Statistical zones, statistical regions, districts and municipalities
					едно лице One person	две лица Two persons	три и повече лица Three and more persons	
BG42	BG42	Южен централен	7103	585	6506	408	189	South Central
BG425	KRZ	Кърджали	476	21	451	17	8	Kardzhali
	KRZ02	Ардино	33	2	32	1	-	Ardino
	KRZ08	Джебел	21	2	21	-	-	Dzhebel
	KRZ14	Кирково	57	2	56	1	-	Kirkovo
	KRZ15	Крумовград	43	2	41	-	2	Krumovgrad
	KRZ16	Кърджали	246	10	230	12	4	Kardzhali
	KRZ21	Момчилград	53	2	49	3	1	Momchilgrad
	KRZ35	Черноочене	23	1	22	-	1	Chernoochene
BG423	PAZ	Пазарджик	1347	75	1199	100	48	Pazardzhik
	PAZ03	Батак	25	1	20	5	-	Batak
	PAZ04	Белово	36	-	29	4	3	Belovo
	PAZ06	Брацигово	36	3	33	2	1	Bratsigovo
	PAZ08	Велинград	181	4	168	7	6	Velingrad
	PAZ14	Лесичово	20	1	14	3	3	Lesichovo
	PAZ19	Пазарджик	590	45	525	45	20	Pazardzhik
	PAZ20	Панагюрище	127	6	116	9	2	Panagyurishte
	PAZ21	Пещера	122	3	116	5	1	Peshtera
	PAZ24	Ракитово	46	1	38	6	2	Rakitovo
	PAZ29	Септември	147	10	127	12	8	Septemvri
	PAZ32	Стрелча	17	1	13	2	2	Strelcha
BG421	PDV	Пловдив	2680	231	2605	49	26	Plovdiv
	PDV01	Асеновград	302	14	272	18	12	Asenovgrad
	PDV07	Брезово	17	3	16	1	-	Brezovo
	PDV12	Калояново	32	1	32	-	-	Kaloyanovo
	PDV13	Карлово	234	11	219	10	5	Karlovo
	PDV39	Кричим	27	2	27	-	-	Krichim
	PDV42	Куклен	8	-	7	1	-	Kuklen
	PDV15	Лъки	13	-	12	1	-	Laki
	PDV17	Марица	91	7	91	-	-	Maritsa
	PDV40	Перушица	9	2	9	-	-	Perushtitsa
	PDV22	Пловдив	1528	170	1524	2	2	Plovdiv
	PDV23	Първомай	74	6	69	3	2	Parvomay
	PDV25	Раковски	44	1	43	1	-	Rakovski
	PDV26	Родопи	67	2	67	-	-	Rodopi
	PDV28	Садово	68	6	61	4	3	Sadovo
	PDV43	Сопот	44	1	40	2	2	Sopot
	PDV41	Стамболийски	62	3	61	1	-	Stamboliyski
	PDV33	Съединение	7	-	7	-	-	Saedinenie
	PDV37	Хисаря	53	2	48	5	-	Hisarya
BG424	SML	Смолян	459	34	417	34	8	Smolyan
	SML02	Баните	4	-	4	-	-	Banite
	SML05	Борино	10	-	9	1	-	Borino
	SML09	Девин	48	3	44	4	-	Devin
	SML10	Доспат	24	1	22	2	-	Dospat
	SML11	Златоград	44	2	43	1	-	Zlatograd
	SML16	Мадан	36	4	26	7	3	Madan
	SML18	Неделино	22	1	19	3	-	Nedelino

2. Престъпления, завършили с осъждане, през 2010 г. по статистически зони, статистически райони и по области и общини

Crimes with penalty inflicted by statistical zone, statistical region and by district and municipality in 2010

(Продължение и край)
(Continued and end)(Брой)
(Number)

NUTS	EKATTE	Статистически зони Статистически райони Области Общини	Общо Total	В т.ч. извършени от жени Of which: committed by female	По брой на извършителите The number of perpetrators			Statistical zones, statistical regions, districts and municipalities
					едно лице One person	две лица Two persons	три и повече лица Three and more persons	
	SML27	Рудозем	31	2	28	1	2	Rudozem
	SML31	Смолян	179	19	161	15	3	Smolyan
	SML38	Чепеларе	61	2	61	-	-	Chepelare
BG422	HKV	Хасково	2141	224	1834	208	99	Haskovo
	HKV09	Димитровград	327	33	283	30	14	Dimitrovgrad
	HKV11	Ивайловград	26	-	23	2	1	Ivaylovgrad
	HKV17	Любимец	54	2	47	5	2	Lyubimets
	HKV18	Маджарово	5	-	5	-	-	Madzharovo
	HKV19	Минерални бани	24	1	24	-	-	Mineralni Bani
	HKV28	Свиленград	1106	141	926	118	62	Svilengrad
	HKV29	Симеоновград	48	4	43	3	2	Simeonovgrad
	HKV30	Стамболово	19	1	18	1	-	Stambolovo
	HKV32	Тополовград	75	4	60	7	8	Topolovgrad
	HKV33	Харманли	122	14	103	14	5	Harmanli
	HKV34	Хасково	335	24	302	28	5	Haskovo
		Неразпределени и извършени в чужбина	66	8	61	3	2	Unspecified and committed abroad

¹ Вкл. неразпределените и извършените в чужбина.¹ Incl. unspecified and committed abroad.



3. Осъдени лица през 2010 г. по брой на извършените престъпления, статистически зони, статистически райони и по области и общини

Persons convicted by number of crimes, statistical zone, statistical region and by district and municipality in 2010

NUTS	EKATTE	Статистически зони Статистически райони Области Общини	Общо Total	В т.ч. по споразумение Of which: by agreement	По брой на извършените престъпления By the number of crimes			Statistical zones, statistical regions, districts and municipalities
					едно престъпление One crime	две престъпления Two crimes	три и повече престъпления Three and more crimes	
BG	BG	Общо за страната¹	39070	22009	37267	1537	266	Total¹
BG3	BG3	Северна и Югоизточна България	22773	12120	21653	945	175	North and South-East Bulgaria
BG31	BG31	Северозападен	6251	2944	6040	187	24	North-West
BG311	VID	Видин	619	232	606	12	1	Vidin
	VID01	Белоградчик	66	28	63	3	-	Belogradchik
	VID03	Бойница	-	-	-	-	-	Boynitsa
	VID06	Брегово	21	9	21	-	-	Bregovo
	VID09	Видин	326	113	320	6	-	Vidin
	VID15	Грамада	9	1	9	-	-	Gramada
	VID16	Димово	76	26	76	-	-	Dimovo
	VID22	Кула	8	2	7	-	1	Kula
	VID25	Макреш	6	2	6	-	-	Makresh
	VID30	Ново село	19	7	19	-	-	Novo Selo
	VID33	Ружинци	34	16	31	3	-	Ruzhintsi
	VID37	Чупрене	54	28	54	-	-	Chuprene
BG313	VRC	Враца	1212	825	1161	46	5	Vratsa
	VRC05	Борован	46	29	46	-	-	Borovan
	VRC08	Бяла Слатина	158	126	147	9	2	Byala Slatina
	VRC10	Враца	464	304	435	28	1	Vratsa
	VRC20	Козлодуй	124	81	124	-	-	Kozloduy
	VRC21	Криводол	48	34	45	3	-	Krivodol
	VRC27	Мездра	115	78	113	2	-	Mezdra
	VRC28	Мизия	54	31	52	2	-	Mizia
	VRC31	Оряхово	99	72	96	2	1	Oryahovo
	VRC32	Роман	78	49	78	-	-	Roman
	VRC35	Хайредин	26	21	25	-	1	Hayredin
BG315	LOV	Ловеч	1003	581	961	36	6	Lovech
	LOV02	Априлци	21	13	20	1	-	Apriltsi
	LOV17	Летница	18	15	18	-	-	Letnitsa
	LOV18	Ловеч	329	238	321	6	2	Lovech
	LOV19	Луковит	99	3	92	6	1	Lukovit
	LOV33	Тетевен	130	64	117	11	2	Teteven
	LOV34	Троян	264	167	253	10	1	Troyan
	LOV36	Угърчин	49	29	49	-	-	Ugarchin
	LOV38	Ябланица	93	52	91	2	-	Yablanitsa
BG312	MON	Монтана	1067	136	1054	11	2	Montana
	MON02	Берковица	147	22	143	4	-	Berkovitsa
	MON04	Бойчиновци	65	18	65	-	-	Boychinovtsi
	MON07	Брусарци	26	-	26	-	-	Brusartsi
	MON11	Вълчедръм	65	5	64	1	-	Valchedram
	MON12	Вършец	87	4	87	-	-	Varshets
	MON14	Георги Дамяново	18	2	17	1	-	Georgi Damyanovo
	MON24	Лом	263	9	258	4	1	Lom
	MON26	Медковец	36	5	36	-	-	Medkovets
	MON29	Монтана	300	67	299	1	-	Montana
	MON36	Чипровци	15	2	15	-	-	Chiprovtsi

3. Осъдени лица през 2010 г. по брой на извършените престъпления, статистически зони, статистически райони и по области и общини

Persons convicted by number of crimes, statistical zone, statistical region and by district and municipality in 2010

(Продължение)
(Continued)(Брой)
(Number)

NUTS	EKATTE	Статистически зони Статистически райони Области Общини	Общо Total	В т.ч. по споразумение Of which: by agreement	По брой на извършените престъпления By the number of crimes			Statistical zones, statistical regions, districts and municipalities
					едно престъпление One crime	две престъпления Two crimes	три и повече престъпления Three and more crimes	
	MON38	Якимово	45	2	44	-	1	Yakimovo
BG314	PVN	Плевен	2350	1170	2258	82	10	Pleven
	PVN03	Белене	53	15	50	2	1	Belene
	PVN08	Гулянци	126	28	125	1	-	Gulyantsi
	PVN10	Долна Митрополия	148	86	145	3	-	Dolna Mitropolia
	PVN11	Долни Дъбник	128	84	124	4	-	Dolni Dabnik
	PVN23	Искър	49	18	44	5	-	Iskar
	PVN39	Кнежа	92	53	91	-	1	Knezha
	PVN16	Левски	124	37	121	2	1	Levski
	PVN21	Никопол	73	24	72	1	-	Nikopol
	PVN24	Плевен	1222	707	1166	50	6	Pleven
	PVN27	Пордим	118	60	114	4	-	Pordim
	PVN37	Червен бряг	217	58	206	10	1	Cherven Bryag
BG32	BG32	Северен централен	4531	2342	4296	194	41	North Central
BG321	VTR	Велико Търново	1280	630	1197	66	17	Veliko Tarnovo
	VTR04	Велико Търново	388	144	361	24	3	Veliko Tarnovo
	VTR06	Горна Оряховица	298	177	279	14	5	Gorna Oryahovitsa
	VTR13	Елена	61	44	54	4	3	Elena
	VTR14	Златарица	24	11	23	1	-	Zlataritsa
	VTR20	Лясковец	43	30	37	6	-	Lyaskovets
	VTR22	Павликени	137	81	135	2	-	Pavlikeni
	VTR26	Полски Тръмбеш	86	30	81	1	4	Polski Trambesh
	VTR28	Свищов	162	74	153	7	2	Svishtov
	VTR31	Стражица	67	33	60	7	-	Strazhitsa
	VTR32	Сухиндол	14	6	14	-	-	Suhindol
BG322	GAB	Габрово	724	127	698	22	4	Gabrovo
	GAB05	Габрово	372	68	368	4	-	Gabrovo
	GAB12	Дряново	78	17	73	4	1	Dryanovo
	GAB29	Севлиево	212	35	199	10	3	Sevlievo
	GAB35	Трявна	62	7	58	4	-	Tryavna
BG324	RAZ	Разград	700	318	646	44	10	Razgrad
	RAZ11	Завет	61	17	60	1	-	Zavet
	RAZ14	Исперих	116	62	108	5	3	Isperih
	RAZ16	Кубрат	105	14	97	6	2	Kubrat
	RAZ17	Лозница	38	20	38	-	-	Loznitsa
	RAZ26	Разград	318	174	288	26	4	Razgrad
	RAZ29	Самуил	41	23	38	2	1	Samuil
	RAZ36	Цар Калоян	21	8	17	4	-	Tsar Kaloyan
BG323	RSE	Русе	1135	813	1080	48	7	Ruse
	RSE03	Борово	30	22	30	-	-	Borovo
	RSE04	Бяла	46	32	46	-	-	Byala
	RSE05	Ветово	48	32	45	3	-	Vetovo
	RSE08	Две могили	30	18	30	-	-	Dve Mogili
	RSE13	Иваново	37	16	33	4	-	Ivanovo
	RSE27	Русе	887	650	841	39	7	Ruse
	RSE33	Сливо поле	46	34	45	1	-	Slivo Pole
	RSE37	Ценово	11	9	10	1	-	Tsenovo



3. Осъдени лица през 2010 г. по брой на извършените престъпления, статистически зони, статистически райони и по области и общини

Persons convicted by number of crimes, statistical zone, statistical region and by district and municipality in 2010

(Продължение)
(Continued)

(Брой)
(Number)

NUTS	EKATTE	Статистически зони Статистически райони Области Общини	Общо Total	В т.ч. по споразумение Of which: by agreement	По брой на извършените престъпления By the number of crimes			Statistical zones, statistical regions, districts and municipalities
					едно престъпление One crime	две престъпления Two crimes	три и повече престъпления Three and more crimes	
BG325	SLS	Силистра	692	454	675	14	3	Silistra
	SLS01	Алфатар	18	13	18	-	-	Alfatar
	SLS07	Главиница	40	24	40	-	-	Glavinitsa
	SLS10	Дулово	107	76	104	1	2	Dulovo
	SLS15	Кайнарджа	9	4	9	-	-	Kaynardzha
	SLS31	Силистра	414	279	406	7	1	Silistra
	SLS32	Ситово	21	10	21	-	-	Sitovo
	SLS34	Тутракан	83	48	77	6	-	Tutrakan
BG333	BG33	Североизточен	5123	2918	4827	237	59	North-East
BG331	VAR	Варна	2234	1380	2160	56	18	Varna
	VAR01	Аврен	16	9	16	-	-	Avren
	VAR02	Аксаково	82	61	81	1	-	Aksakovo
	VAR04	Белослав	31	18	30	1	-	Beloslav
	VAR05	Бяла	25	15	25	-	-	Byala
	VAR06	Варна	1547	1016	1506	31	10	Varna
	VAR08	Ветрино	27	12	27	-	-	Vetrino
	VAR09	Вълчи дол	52	28	51	1	-	Valchi Dol
	VAR14	Девня	140	71	132	6	2	Devnya
	VAR13	Долни чифлик	32	22	31	-	1	Dolni Chiflik
	VAR16	Дългопол	56	26	53	3	-	Dalgopol
	VAR24	Провадия	169	95	154	10	5	Provadia
	VAR26	Суворово	57	7	54	3	-	Suvorovo
BG332	DOB	Добрич	777	414	740	29	8	Dobrich
	DOB03	Балчик	147	86	139	7	1	Balchik
	DOB12	Генерал Тошево	167	103	152	13	2	General Toshevo
	DOB28	Добрич	122	55	118	2	2	Dobrich
	DOB15	Добрич-селска	47	20	47	-	-	Dobrich
	DOB17	Каварна	137	100	129	6	2	Kavarna
	DOB20	Крушари	7	1	7	-	-	Krushari
	DOB27	Тервел	100	30	99	1	-	Tervel
	DOB29	Шабла	50	19	49	-	1	Shabla
BG334	TGV	Търговище	771	385	715	43	13	Targovishte
	TGV02	Антоново	58	31	54	2	2	Antonovo
	TGV22	Омуртаг	138	67	134	4	-	Omurtag
	TGV23	Опака	30	17	25	3	2	Opaka
	TGV24	Попово	180	59	160	16	4	Popovo
	TGV35	Търговище	365	211	342	18	5	Targovishte
BG333	SHU	Шумен	1341	739	1212	109	20	Shumen
	SHU23	Велики Преслав	87	34	79	7	1	Veliki Preslav
	SHU07	Венец	11	5	10	1	-	Venets
	SHU10	Върбица	58	29	46	11	1	Varbitsa
	SHU18	Каолиново	73	46	71	2	-	Kaolinovo
	SHU19	Каспичан	79	27	67	11	1	Kaspichan
	SHU21	Никола Козлево	45	24	40	5	-	Nikola Kozlevo
	SHU22	Нови пазар	123	50	107	15	1	Novi pazar
	SHU25	Смядово	64	22	50	5	9	Smyadovo
	SHU11	Хитрино	15	8	14	1	-	Hitrino

3. Осъдени лица през 2010 г. по брой на извършените престъпления, статистически зони, статистически райони и по области и общини

Persons convicted by number of crimes, statistical zone, statistical region and by district and municipality in 2010

(Продължение)
(Continued)(Брой)
(Number)

NUTS	EKATTE	Статистически зони Статистически райони Области Общини	Общо Total	В т.ч. по споразумение Of which: by agreement	По брой на извършените престъпления By the number of crimes			Statistical zones, statistical regions, districts and municipalities
					едно престъпление One crime	две престъпления Two crimes	три и повече престъпления Three and more crimes	
	SHU30	Шумен	786	494	728	51	7	Shumen
BG34	BG34	Югоизточен	6868	3916	6490	327	51	South-East
BG341	BGS	Бургас	1954	1453	1846	88	20	Burgas
	BGS01	Айтос	128	89	123	4	1	Aytos
	BGS04	Бургас	485	370	459	19	7	Burgas
	BGS08	Камено	45	32	45	-	-	Kameno
	BGS09	Карнобат	177	152	173	3	1	Karnobat
	BGS12	Малко Търново	44	27	41	3	-	Malko Tarnovo
	BGS15	Несебър	350	268	344	5	1	Nesebar
	BGS17	Поморие	169	120	155	13	1	Pomorie
	BGS27	Приморско	82	47	76	4	2	Primorsko
	BGS18	Руен	54	46	53	-	1	Ruen
	BGS21	Созопол	41	38	40	1	-	Sozopol
	BGS06	Средец	144	107	120	21	3	Sredets
	BGS23	Сунгурларе	128	101	126	1	1	Sungurlare
	BGS13	Царево	107	56	91	14	2	Tsarevo
BG342	SLV	Сливен	1472	632	1385	81	6	Sliven
	SLV11	Котел	74	32	70	4	-	Kotel
	SLV16	Нова Загора	290	107	282	6	2	Nova Zagora
	SLV20	Сливен	1038	455	969	66	3	Sliven
	SLV24	Твърдица	70	38	64	5	1	Tvarditsa
BG344	SZR	Стара Загора	2458	1302	2352	97	9	Stara Zagora
	SZR04	Братя Даскалови	81	49	80	-	1	Bratya Daskalovi
	SZR37	Гурково	32	16	32	-	-	Gurkovo
	SZR07	Гълъбово	116	31	115	1	-	Galabovo
	SZR12	Казанлък	544	229	508	34	2	Kazanlak
	SZR22	Мъглиж	92	42	88	3	1	Maglizh
	SZR38	Николаево	61	27	59	2	-	Nikolaevo
	SZR23	Опан	16	11	14	2	-	Opan
	SZR24	Павел баня	57	34	56	-	1	Pavel Banya
	SZR27	Раднево	261	126	248	12	1	Radnevo
	SZR31	Стара Загора	992	640	948	41	3	Stara Zagora
	SZR36	Чирпан	206	97	204	2	-	Chirpan
BG343	JAM	Ямбол	984	529	907	61	16	Yambol
	JAM03	Болярово	48	29	46	1	1	Bolyarovo
	JAM07	Елхово	196	119	182	8	6	Elhovo
	JAM22	Стралджа	112	58	104	3	5	Straldzha
	JAM25	Тунджа	102	50	93	8	1	Tundzha
	JAM26	Ямбол	526	273	482	41	3	Yambol
<i>BG4</i>	<i>BG4</i>	<i>Югозападна и Южна централна България</i>	<i>16233</i>	<i>9857</i>	<i>15556</i>	<i>588</i>	<i>89</i>	<i>South-West and South Central Bulgaria</i>
BG41	BG41	Югозападен	8301	5040	7920	326	55	South-West
BG413	BLG	Благоевград	2630	1644	2477	131	22	Blagoevgrad
	BLG01	Банско	123	85	122	-	1	Bansko
	BLG02	Белица	62	26	62	-	-	Belitsa
	BLG03	Благоевград	405	234	392	12	1	Blagoevgrad
	BLG11	Гоце Делчев	169	139	166	3	-	Gotse Delchev



3. Осъдени лица през 2010 г. по брой на извършените престъпления, статистически зони, статистически райони и по области и общини

Persons convicted by number of crimes, statistical zone, statistical region and by district and municipality in 2010

(Продължение)
(Continued)

(Брой)
(Number)

NUTS	EKATTE	Статистически зони Статистически райони Области Общини	Общо Total	В т.ч. по споразумение Of which: by agreement	По брой на извършените престъпления By the number of crimes			Statistical zones, statistical regions, districts and municipalities
					едно престъпление One crime	две престъпления Two crimes	три и повече престъпления Three and more crimes	
	BLG13	Гърмен	65	49	61	4	-	Garmen
	BLG28	Кресна	48	38	45	2	1	Kresna
	BLG33	Петрич	1176	703	1085	79	12	Petrich
	BLG37	Разлог	130	57	125	4	1	Razlog
	BLG40	Сандански	269	184	241	23	5	Sandanski
	BLG42	Сатовча	48	37	48	-	-	Satovcha
	BLG44	Симитли	34	19	33	1	-	Simitli
	BLG49	Струмяни	22	16	21	1	-	Strumyani
	BLG52	Хаджидимово	66	49	63	2	1	Hadzhidimovo
	BLG53	Якоруда	13	8	13	-	-	Yakoruda
BG415	KNL	Кюстендил	766	605	743	21	2	Kyustendil
	KNL04	Бобов дол	85	63	77	7	1	Bobovdol
	KNL05	Бобошево	10	7	10	-	-	Boboshevo
	KNL48	Дупница	271	233	265	6	-	Dupnitsa
	KNL27	Кочериново	51	44	50	1	-	Kocherinovo
	KNL29	Кюстендил	259	184	255	3	1	Kyustendil
	KNL31	Невестино	7	4	7	-	-	Nevestino
	KNL38	Рила	38	32	34	4	-	Rila
	KNL41	Сапарева баня	35	32	35	-	-	Sapareva Banya
	KNL50	Трекляно	10	6	10	-	-	Treklyano
BG414	PER	Перник	665	339	626	33	6	Pernik
	PER08	Брезник	64	32	58	6	-	Breznik
	PER19	Земен	11	4	9	2	-	Zemen
	PER22	Ковачевци	5	3	5	-	-	Kovachevtsi
	PER32	Перник	437	231	412	19	6	Pernik
	PER36	Радомир	127	66	123	4	-	Radomir
	PER51	Трън	21	3	19	2	-	Tran
BG412	SFO	София	1672	1119	1572	84	16	Sofia
	SFO54	Антон	6	6	6	-	-	Anton
	SFO06	Божурище	30	20	29	-	1	Bozhurishte
	SFO07	Ботевград	355	226	350	4	1	Botevgrad
	SFO09	Годеч	9	9	9	-	-	Godech
	SFO10	Горна Малина	38	25	31	6	1	Gorna Malina
	SFO59	Долна баня	24	14	23	1	-	Dolna Banya
	SFO16	Драгоман	177	127	154	22	1	Dragoman
	SFO17	Елин Пелин	86	50	83	3	-	Elin Pelin
	SFO18	Етрополе	94	35	82	11	1	Etropole
	SFO47	Златица	29	26	27	2	-	Zlatitsa
	SFO20	Ихтиман	127	61	112	14	1	Ihtiman
	SFO24	Копривщица	6	6	6	-	-	Koprivshtitsa
	SFO25	Костенец	56	24	55	1	-	Kostenets
	SFO26	Костинброд	88	78	86	2	-	Kostinbrod
	SFO56	Мирково	16	14	15	-	1	Mirkovo
	SFO55	Пирдоп	34	32	32	1	1	Pirdop
	SFO34	Правец	109	74	108	1	-	Pravets
	SFO39	Самоков	218	165	202	9	7	Samokov
	SFO43	Своге	101	75	98	3	-	Svoге

3. Осъдени лица през 2010 г. по брой на извършените престъпления, статистически зони, статистически райони и по области и общини

Persons convicted by number of crimes, statistical zone, statistical region and by district and municipality in 2010

(Продължение)
(Continued)(Брой)
(Number)

NUTS	EKATTE	Статистически зони Статистически райони Области Общини	Общо Total	В т.ч. по споразумение Of which: by agreement	По брой на извършените престъпления By the number of crimes			Statistical zones, statistical regions, districts and municipalities
					едно престъпление One crime	две престъпления Two crimes	три и повече престъпления Three and more crimes	
	SF045	Сливница	55	40	52	3	-	Slivnitsa
	SF057	Чавдар	8	7	8	-	-	Chavdar
	SF058	Челопеч	6	5	4	1	1	Chelopech
BG411	SOF	София (столица)	2568	1333	2502	57	9	Sofia cap.
	SOF46	Столична	2568	1333	2502	57	9	Stolichna
BG42	BG42	Южен централен	7932	4817	7636	262	34	South Central
BG425	KRZ	Кърджали	506	152	489	13	4	Kardzhali
	KRZ02	Ардино	35	9	34	1	-	Ardino
	KRZ08	Джебел	18	3	16	1	1	Dzhebel
	KRZ14	Кирково	64	21	62	2	-	Kirkovo
	KRZ15	Крумовград	49	23	48	1	-	Krumovgrad
	KRZ16	Кърджали	257	63	247	7	3	Kardzhali
	KRZ21	Момчилград	60	29	59	1	-	Momchilgrad
	KRZ35	Черноочене	23	4	23	-	-	Chernoochene
BG423	PAZ	Пазарджик	1566	674	1530	32	4	Pazardzhik
	PAZ03	Батак	30	3	30	-	-	Batak
	PAZ04	Белово	44	21	41	3	-	Belovo
	PAZ06	Брацигово	36	8	33	3	-	Bratsigovo
	PAZ08	Велинград	223	141	221	2	-	Velingrad
	PAZ14	Лесичово	36	6	36	-	-	Lesichovo
	PAZ19	Пазарджик	689	346	682	6	1	Pazardzhik
	PAZ20	Панагюрище	139	12	135	2	2	Panagyurishte
	PAZ21	Пещера	121	11	113	7	1	Peshtera
	PAZ24	Ракитово	54	37	51	3	-	Rakitovo
	PAZ29	Септември	169	84	163	6	-	Septemvri
	PAZ32	Стрелча	25	5	25	-	-	Strelcha
BG421	PDV	Пловдив	2754	1991	2670	70	14	Plovdiv
	PDV01	Асеновград	324	241	303	18	3	Asenovgrad
	PDV07	Брезово	19	11	19	-	-	Brezovo
	PDV12	Калояново	33	26	33	-	-	Kaloyanovo
	PDV13	Карлово	220	151	195	19	6	Karlovo
	PDV39	Кричим	27	10	26	1	-	Krichim
	PDV42	Куклен	9	8	9	-	-	Kuklen
	PDV15	Лъки	12	8	10	2	-	Laki
	PDV17	Марица	91	82	88	1	2	Maritsa
	PDV40	Перущица	8	5	8	-	-	Perushtitsa
	PDV22	Пловдив	1577	1121	1565	11	1	Plovdiv
	PDV23	Първомай	79	67	77	1	1	Parvomay
	PDV25	Раковски	43	35	41	2	-	Rakovski
	PDV26	Родопи	81	53	80	1	-	Rodopi
	PDV28	Садово	73	57	68	5	-	Sadovo
	PDV43	Сопот	42	27	35	6	1	Sopot
	PDV41	Стамболийски	60	46	60	-	-	Stamboliyski
	PDV33	Съединение	7	4	7	-	-	Saedinenie
	PDV37	Хисаря	49	39	46	3	-	Hisarya
BG424	SML	Смолян	495	137	480	14	1	Smolyan
	SML02	Баните	4	2	4	-	-	Banite



3. Осъдени лица през 2010 г. по брой на извършените престъпления, статистически зони, статистически райони и по области и общини

Persons convicted by number of crimes, statistical zone, statistical region and by district and municipality in 2010

(Продължение и край)
(Continued and end)

(Брой)
(Number)

NUTS	EKATTE	Статистически зони Статистически райони Области Общини	Общо Total	В т.ч. по споразумение Of which: by agreement	По брой на извършените престъпления By the number of crimes			Statistical zones, statistical regions, districts and municipalities
					едно престъпление One crime	две престъпления Two crimes	три и повече престъпления Three and more crimes	
	SML05	Борино	11	4	11	-	-	Borino
	SML09	Девин	51	4	50	1	-	Devin
	SML10	Доспат	26	3	26	-	-	Dospat
	SML11	Златоград	44	18	43	1	-	Zlatograd
	SML16	Мадан	48	20	46	2	-	Madan
	SML18	Неделино	24	9	23	1	-	Nedelino
	SML27	Рудозем	33	15	31	2	-	Rudozem
	SML31	Смолян	199	37	197	1	1	Smolyan
	SML38	Чепеларе	55	25	49	6	-	Chepelare
BG422	HKV	Хасково	2611	1863	2467	133	11	Haskovo
	HKV09	Димитровград	367	129	343	22	2	Dimitrovgrad
	HKV11	Ивайловград	30	11	30	-	-	Ivaylovgrad
	HKV17	Любимец	61	29	59	2	-	Lyubimets
	HKV18	Маджарово	4	3	3	1	-	Madzharovo
	HKV19	Минерални бани	22	12	20	2	-	Mineralni Bani
	HKV28	Свиленград	1456	1272	1362	90	4	Svilengrad
	HKV29	Симеоновград	55	47	54	1	-	Simeonovgrad
	HKV30	Стамболово	18	11	18	-	-	Stambolovo
	HKV32	Тополовград	96	19	91	4	1	Topolovgrad
	HKV33	Харманли	138	98	130	7	1	Harmanli
	HKV34	Хасково	364	232	357	4	3	Haskovo
		Неразпределени и извършени в чужбина	64	32	58	4	2	Unspecified and committed abroad

¹ Вкл. неразпределените и извършените в чужбина.

¹ Incl. unspecified and committed abroad.

4. Осъдени лица през 2010 г. по пол, възраст, статистически зони, статистически райони и по области и общини
Persons convicted by age group, statistical zone, statistical region and by district and municipality in 2010

(Брой)
(Number)

NUTS	EKATTE	Статистически зони Статистически райони Области Общини	Общо Total	Пол Sex		По възраст (в навършени години) Age (years)						Statistical zones, statistical regions, districts and municipalities
				мъже Males	жени Females	14 - 17		18 - 24		25 - 29		
						мъже Males	жени Females	мъже Males	жени Females	мъже Males	жени Females	
BG	BG	Общо за страната¹	39070	36481	2589	2542	152	10408	538	6486	412	Total¹
BG3	BG3	Северна и Югоизточна България	22773	21442	1331	1778	87	6196	280	3644	192	North and South-East Bulgaria
BG31	BG31	Северозападен	6251	5836	415	500	32	1681	71	943	57	North-West
BG311	VID	Видин	619	577	42	39	-	157	9	96	10	Vidin
	VID01	Белградчик	66	60	6	3	-	10	1	7	-	Belogradchik
	VID03	Бойница	-	-	-	-	-	-	-	-	-	Boynitsa
	VID06	Брегово	21	20	1	1	-	5	-	3	-	Bregovo
	VID09	Видин	326	303	23	17	-	76	3	58	8	Vidin
	VID15	Грамада	9	8	1	-	-	2	1	-	-	Gramada
	VID16	Димово	76	74	2	8	-	30	-	10	1	Dimovo
	VID22	Кула	8	8	-	-	-	2	-	1	-	Kula
	VID25	Макреш	6	6	-	-	-	2	-	-	-	Makresh
	VID30	Ново село	19	17	2	1	-	7	-	2	-	Novo Selo
	VID33	Ружинци	34	33	1	5	-	11	1	6	-	Ruzhintsi
	VID37	Чупрене	54	48	6	4	-	12	3	9	1	Chuprene
BG313	VRC	Враца	1212	1139	73	83	4	300	15	186	7	Vratsa
	VRC05	Борован	46	40	6	9	-	10	-	7	1	Borovan
	VRC08	Бяла Слатина	158	141	17	5	-	35	2	21	1	Byala Slatina
	VRC10	Враца	464	445	19	28	1	128	3	84	3	Vratsa
	VRC20	Козлодуй	124	121	3	5	-	39	-	16	-	Kozloduy
	VRC21	Криводол	48	47	1	7	-	11	-	5	-	Krivodol
	VRC27	Мездра	115	98	17	6	2	23	8	16	-	Mezdra
	VRC28	Мизия	54	53	1	4	-	7	-	4	1	Mizia
	VRC31	Оряхово	99	95	4	9	-	20	-	17	1	Oryahovo
	VRC32	Роман	78	75	3	5	1	24	1	12	-	Roman
	VRC35	Хайредин	26	24	2	5	-	3	1	4	-	Hayredin
BG315	LOV	Ловеч	1003	933	70	65	5	260	9	157	9	Lovech
	LOV02	Априлци	21	19	2	-	-	3	-	2	-	Apriltsi
	LOV17	Летница	18	17	1	2	-	5	-	3	-	Letnitsa
	LOV18	Ловеч	329	288	41	12	4	73	6	42	7	Lovech
	LOV19	Луковит	99	94	5	6	-	29	-	16	1	Lukovit
	LOV33	Тетевен	130	128	2	11	-	37	1	27	-	Teteven
	LOV34	Троян	264	253	11	18	1	75	1	41	-	Troyan
	LOV36	Угърчин	49	48	1	8	-	16	-	5	-	Ugarchin
	LOV38	Ябланица	93	86	7	8	-	22	1	21	1	Yablanitsa
BG312	MON	Монтана	1067	1000	67	82	1	276	11	162	10	Montana
	MON02	Берковица	147	136	11	7	-	32	4	23	2	Berkovitsa
	MON04	Бойчиновци	65	57	8	1	-	16	-	5	2	Boychinovtsi
	MON07	Брусарци	26	25	1	2	-	5	-	8	1	Brusartsi
	MON11	Вълчедръм	65	64	1	6	-	23	1	9	-	Valchedram
	MON12	Вършец	87	84	3	20	-	40	2	6	-	Varshets
	MON14	Георги Дамяново	18	17	1	2	-	5	-	-	-	Georgi Damyanovo
	MON24	Лом	263	238	25	22	1	51	3	47	3	Lom
	MON26	Медковец	36	35	1	2	-	10	-	6	-	Medkovets
	MON29	Монтана	300	291	9	15	-	84	1	48	2	Montana



4. Осъдени лица през 2010 г. по пол, възраст, статистически зони, статистически райони и по области и общини

Persons convicted by age group, statistical zone, statistical region and by district and municipality in 2010

(Продължение)
(Continued)

(Брой)
(Number)

NUTS	EKATTE	Статистически зони Статистически райони Области Общини	По възраст (в навършени години) Age (years)										Statistical zones, statistical regions, districts and municipalities
			30 - 39		40 - 49		50 - 59		60 и повече 60 and over		неразпределени Undistributed		
			мъже Males	жени Females	мъже Males	жени Females	мъже Males	жени Females	мъже Males	жени Females	мъже Males	жени Females	
BG	BG	Общо за страната¹	9226	674	4871	452	2263	245	673	111	12	5	Total¹
BG3	BG3	Северна и Югоизточна България	5316	340	2815	244	1317	134	376	54	-	-	North and South- East Bulgaria
BG31	BG31	Северозападен	1431	97	805	81	357	49	119	28	-	-	North-West
BG311	VID	Видин	149	11	89	8	35	3	12	1	-	-	Vidin
	VID01	Белоградчик	18	2	15	2	5	-	2	1	-	-	Belogradchik
	VID03	Бойница	-	-	-	-	-	-	-	-	-	-	Boynitsa
	VID06	Брегово	4	1	6	-	-	-	1	-	-	-	Bregovo
	VID09	Видин	86	7	40	4	24	1	2	-	-	-	Vidin
	VID15	Грамада	1	-	1	-	-	-	4	-	-	-	Gramada
	VID16	Димово	18	-	5	-	1	1	2	-	-	-	Dimovo
	VID22	Кула	1	-	3	-	1	-	-	-	-	-	Kula
	VID25	Макреш	2	-	1	-	-	-	1	-	-	-	Makresh
	VID30	Ново село	4	1	2	-	1	1	-	-	-	-	Novo Selo
	VID33	Ружинци	6	-	5	-	-	-	-	-	-	-	Ruzhintsi
	VID37	Чупрене	9	-	11	2	3	-	-	-	-	-	Chuprene
BG313	VRC	Враца	314	17	160	12	74	8	22	10	-	-	Vratsa
	VRC05	Борован	7	1	2	1	2	1	3	2	-	-	Borovan
	VRC08	Бяла Слатина	50	4	16	4	9	-	5	6	-	-	Byala Slatina
	VRC10	Враца	109	6	65	3	25	3	6	-	-	-	Vratsa
	VRC20	Козлодуй	32	1	21	1	8	1	-	-	-	-	Kozloduy
	VRC21	Криводол	15	-	6	1	3	-	-	-	-	-	Krivodol
	VRC27	Мездра	39	3	8	1	5	2	1	1	-	-	Mezdra
	VRC28	Мизия	15	-	15	-	6	-	2	-	-	-	Mizia
	VRC31	Оряхово	29	1	11	-	7	1	2	1	-	-	Oryahovo
	VRC32	Роман	14	-	14	1	4	-	2	-	-	-	Roman
	VRC35	Хайредин	4	1	2	-	5	-	1	-	-	-	Hayredin
BG315	LOV	Ловеч	227	19	144	21	53	5	27	2	-	-	Lovech
	LOV02	Априлци	8	-	6	2	-	-	-	-	-	-	Apriltsi
	LOV17	Летница	4	-	3	-	-	1	-	-	-	-	Letnitsa
	LOV18	Ловеч	71	8	60	12	22	3	8	1	-	-	Lovech
	LOV19	Луковит	24	2	10	2	6	-	3	-	-	-	Lukovit
	LOV33	Тетевен	30	-	17	1	3	-	3	-	-	-	Teteven
	LOV34	Троян	64	7	32	1	14	-	9	1	-	-	Troyan
	LOV36	Угърчин	6	-	8	1	3	-	2	-	-	-	Ugarchin
	LOV38	Ябланица	20	2	8	2	5	1	2	-	-	-	Yablanitsa
BG312	MON	Монтана	248	16	139	12	75	11	18	6	-	-	Montana
	MON02	Берковица	35	-	22	2	14	2	3	1	-	-	Berkovitsa
	MON04	Бойчиновци	15	4	9	-	8	2	3	-	-	-	Boychinovtsi
	MON07	Брусарци	6	-	3	-	1	-	-	-	-	-	Brusartsi
	MON11	Вълчедръм	13	-	7	-	5	-	1	-	-	-	Valchedram
	MON12	Вършец	9	-	6	-	3	1	-	-	-	-	Varshets
	MON14	Георги Дамяново	2	1	5	-	1	-	2	-	-	-	Georgi Damyanovo
	MON24	Лом	60	7	35	6	18	3	5	2	-	-	Lom
	MON26	Медковец	8	1	5	-	4	-	-	-	-	-	Medkovets
	MON29	Монтана	81	1	41	2	18	2	4	1	-	-	Montana

4. Осъдени лица през 2010 г. по пол, възраст, статистически зони, статистически райони и по области и общини
Persons convicted by age group, statistical zone, statistical region and by district and municipality in 2010

(Продължение)
(Continued)

(Брой)
(Number)

NUTS	EKATTE	Статистически зони Статистически райони Области Общини	Общо Total	Пол Sex		По възраст (в навършени години) Age (years)						Statistical zones, statistical regions, districts and municipalities
				мъже Males	жени Females	14 - 17		18 - 24		25 - 29		
						мъже Males	жени Females	мъже Males	жени Females	мъже Males	жени Females	
BG314	MON36	Чипровци	15	13	2	1	-	1	-	3	-	Chiprovtsi
	MON38	Якимово	45	40	5	4	-	9	-	7	-	Yakimovo
	PVN	Плевен	2350	2187	163	231	22	688	27	342	21	Pleven
	PVN03	Белене	53	51	2	3	-	22	-	7	-	Belene
	PVN08	Гулянци	126	109	17	17	1	46	5	14	1	Gulyantsi
	PVN10	Долна Митрополия	148	136	12	15	1	43	1	15	2	Dolna Mitropolia
	PVN11	Долни Дъбник	128	126	2	19	-	33	1	15	1	Dolni Dabnik
	PVN23	Искър	49	47	2	3	-	19	-	2	-	Iskar
	PVN39	Кнежа	92	90	2	11	-	28	-	17	-	Knezha
	PVN16	Левски	124	114	10	10	3	34	-	22	2	Levski
	PVN21	Никопол	73	68	5	2	-	24	-	9	2	Nikopol
PVN24	Плевен	1222	1129	93	104	17	340	11	201	11	Pleven	
PVN27	Пордим	118	110	8	24	-	32	5	16	2	Pordim	
PVN37	Червен бряг	217	207	10	23	-	67	4	24	-	Cherven Bryag	
BG32	BG32	Северен централен	4531	4281	250	297	17	1198	52	755	28	North Central
BG321	VTR	Велико Търново	1280	1239	41	78	4	317	6	254	3	Veliko Tarnovo
VTR04	Велико Търново	388	371	17	23	2	79	3	78	3	Veliko Tarnovo	
VTR06	Горна Оряховица	298	287	11	25	2	68	1	75	-	Gorna Oryahovitsa	
VTR13	Елена	61	60	1	1	-	17	-	13	-	Elena	
VTR14	Златарица	24	24	-	4	-	6	-	4	-	Zlataritsa	
VTR20	Лясковец	43	43	-	3	-	10	-	8	-	Lyaskovets	
VTR22	Павликени	137	132	5	10	-	41	1	23	-	Pavlikeni	
VTR26	Полски Тръмбеш	86	82	4	4	-	22	-	11	-	Polski Trambesh	
VTR28	Свищов	162	159	3	4	-	54	1	30	-	Svishtov	
VTR31	Стражица	67	67	-	4	-	18	-	12	-	Strazhitsa	
VTR32	Сухиндол	14	14	-	-	-	2	-	-	-	Suhindol	
BG322	GAB	Габрово	724	682	42	44	3	228	9	122	4	Gabrovo
GAB05	Габрово	372	352	20	33	3	134	6	51	1	Gabrovo	
GAB12	Дряново	78	76	2	2	-	20	-	14	-	Dryanovo	
GAB29	Севлиево	212	200	12	9	-	66	2	43	1	Sevlievo	
GAB35	Трявна	62	54	8	-	-	8	1	14	2	Tryavna	
BG324	RAZ	Разград	700	668	32	64	3	149	6	102	4	Razgrad
RAZ11	Завет	61	56	5	21	2	11	-	8	-	Zavet	
RAZ14	Исперих	116	109	7	9	-	25	3	17	1	Isperih	
RAZ16	Кубрат	105	101	4	6	1	15	-	11	1	Kubrat	
RAZ17	Лозница	38	38	-	-	-	10	-	4	-	Loznitsa	
RAZ26	Разград	318	306	12	22	-	76	3	56	1	Razgrad	
RAZ29	Самуил	41	39	2	4	-	9	-	3	-	Samuil	
RAZ36	Цар Калоян	21	19	2	2	-	3	-	3	1	Tsar Kaloyan	
BG323	RSE	Русе	1135	1029	106	87	7	308	23	162	10	Ruse
RSE03	Борово	30	29	1	2	-	11	-	5	1	Borovo	
RSE04	Бяла	46	46	-	5	-	16	-	8	-	Byala	
RSE05	Ветово	48	45	3	2	-	10	-	4	-	Vetovo	
RSE08	Две могили	30	27	3	4	1	11	1	4	-	Dve Mogili	
RSE13	Иваново	37	37	-	6	-	14	-	2	-	Ivanovo	
RSE27	Русе	887	793	94	66	6	233	22	137	9	Ruse	



4. Осъдени лица през 2010 г. по пол, възраст, статистически зони, статистически райони и по области и общини

Persons convicted by age group, statistical zone, statistical region and by district and municipality in 2010

(Продължение)
(Continued)

(Брой)
(Number)

NUTS	EKATTE	Статистически зони Статистически райони Области Общини	По възраст (в навършени години) Age (years)										Statistical zones, statistical regions, districts and municipalities
			30 - 39		40 - 49		50 - 59		60 и повече 60 and over		неразпределени Undistributed		
			мъже Males	жени Females	мъже Males	жени Females	мъже Males	жени Females	мъже Males	жени Females	мъже Males	жени Females	
BG314	MON36	Чипровци	5	-	1	-	2	-	-	2	-	-	Чипровци
	MON38	Якимово	14	2	5	2	1	1	-	-	-	-	Yakimovo
	PVN	Плевен	493	34	273	28	120	22	40	9	-	-	Pleven
	PVN03	Белене	8	1	7	-	4	1	-	-	-	-	Belene
	PVN08	Гулянци	15	4	7	4	7	2	3	-	-	-	Gulyantsi
	PVN10	Долна Митрополия	32	5	17	-	9	2	5	1	-	-	Dolna Mitropolia
	PVN11	Долни Дъбник	23	-	22	-	10	-	4	-	-	-	Dolni Dabnik
	PVN23	Искър	10	-	10	2	2	-	1	-	-	-	Iskar
	PVN39	Кнежа	21	1	10	-	2	1	1	-	-	-	Knezha
	PVN16	Левски	20	1	18	1	6	1	4	2	-	-	Levski
	PVN21	Никопол	15	1	12	-	4	-	2	2	-	-	Nikopol
	PVN24	Плевен	281	19	125	18	62	14	16	3	-	-	Pleven
PVN27	Пордим	17	-	15	1	4	-	2	-	-	-	Pordim	
PVN37	Червен бряг	51	2	30	2	10	1	2	1	-	-	Cherven Bryag	
BG32	BG32	Северен централен	1064	73	587	47	294	27	86	6	-	-	North Central
BG321	VTR	Велико Търново	328	13	153	8	81	5	28	2	-	-	Veliko Tarnovo
VTR04	Велико Търново	109	4	52	4	23	1	7	-	-	-	Veliko Tarnovo	
VTR06	Горна Оряховица	69	4	30	1	15	2	5	1	-	-	Gorna Oryahovitsa	
VTR13	Елена	11	-	12	-	2	1	4	-	-	-	Elena	
VTR14	Златарица	7	-	1	-	-	-	2	-	-	-	Zlataritsa	
VTR20	Лясковец	12	-	7	-	2	-	1	-	-	-	Lyaskovets	
VTR22	Павликени	32	1	18	2	7	-	1	1	-	-	Pavlikeni	
VTR26	Полски Тръмбеш	23	3	9	-	11	1	2	-	-	-	Polski Trambesh	
VTR28	Свищов	38	1	19	1	10	-	4	-	-	-	Svishtov	
VTR31	Стражица	19	-	4	-	9	-	1	-	-	-	Strazhitsa	
VTR32	Сухиндол	8	-	1	-	2	-	1	-	-	-	Suhindol	
BG322	GAB	Габрово	160	16	84	6	32	3	12	1	-	-	Gabrovo
GAB05	Габрово	71	6	36	3	17	1	10	-	-	-	Gabrovo	
GAB12	Дряново	24	1	14	1	2	-	-	-	-	-	Dryanovo	
GAB29	Севлиево	48	5	23	1	9	2	2	1	-	-	Sevlievo	
GAB35	Трявна	17	4	11	1	4	-	-	-	-	-	Tryavna	
BG324	RAZ	Разград	169	7	116	10	58	2	10	-	-	-	Razgrad
RAZ11	Завет	7	1	6	2	3	-	-	-	-	-	-	Zavet
RAZ14	Исперих	25	1	23	2	6	-	4	-	-	-	-	Isperih
RAZ16	Кубрат	29	-	26	1	12	1	2	-	-	-	-	Kubrat
RAZ17	Лозница	15	-	5	-	4	-	-	-	-	-	-	Loznitsa
RAZ26	Разград	73	4	48	3	28	1	3	-	-	-	-	Razgrad
RAZ29	Самуил	15	1	6	1	2	-	-	-	-	-	-	Samuil
RAZ36	Цар Калоян	5	-	2	1	3	-	1	-	-	-	-	Tsar Kaloyan
BG323	RSE	Русе	230	31	147	21	72	12	23	2	-	-	Ruse
RSE03	Борово	6	-	5	-	-	-	-	-	-	-	-	Borovo
RSE04	Бяла	6	-	9	-	2	-	-	-	-	-	-	Byala
RSE05	Ветово	16	1	11	1	2	-	-	1	-	-	-	Vetovo
RSE08	Две могили	4	1	4	-	-	-	-	-	-	-	-	Dve Mogili
RSE13	Иваново	6	-	4	-	4	-	1	-	-	-	-	Ivanovo
RSE27	Русе	180	27	101	20	59	10	17	-	-	-	-	Ruse

4. Осъдени лица през 2010 г. по пол, възраст, статистически зони, статистически райони и по области и общини

Persons convicted by age group, statistical zone, statistical region and by district and municipality in 2010

(Продължение)
(Continued)(Брой)
(Number)

NUTS	EKATTE	Статистически зони Статистически райони Области Общини	Общо Total	Пол Sex		По възраст (в навършени години) Age (years)						Statistical zones, statistical regions, districts and municipalities
				мъже Males	жени Females	14 - 17		18 - 24		25 - 29		
						мъже Males	жени Females	мъже Males	жени Females	мъже Males	жени Females	
BG325	RSE33	Сливо поле	46	42	4	2	-	7	-	2	-	Slivo Pole
	RSE37	Ценово	11	10	1	-	-	6	-	-	-	Tsenovo
	SLS	Силистра	692	663	29	24	-	196	8	115	7	Silistra
	SLS01	Алфатар	18	18	-	-	-	8	-	1	-	Alfatar
	SLS07	Главиница	40	40	-	4	-	10	-	7	-	Glavinitsa
	SLS10	Дулово	107	98	9	3	-	28	3	19	1	Dulovo
	SLS15	Кайнарджа	9	9	-	1	-	1	-	1	-	Kaynardzha
	SLS31	Силистра	414	398	16	10	-	125	5	74	4	Silistra
	SLS32	Ситово	21	21	-	-	-	4	-	5	-	Sitovo
SLS34	Тутракан	83	79	4	6	-	20	-	8	2	Tutrakan	
BG33	BG33	Североизточен	5123	4850	273	267	9	1312	67	871	43	North-East
BG331	VAR	Варна	2234	2106	128	93	4	582	38	426	18	Varna
	VAR01	Аврен	16	15	1	-	-	2	-	2	-	Avren
	VAR02	Аксаково	82	79	3	4	-	23	1	8	1	Aksakovo
	VAR04	Белослав	31	31	-	2	-	11	-	5	-	Beloslav
	VAR05	Бяла	25	25	-	1	-	10	-	5	-	Byala
	VAR06	Варна	1547	1440	107	50	4	389	32	319	15	Varna
	VAR08	Ветрино	27	25	2	-	-	5	1	4	-	Vetrino
	VAR09	Вълчи дол	52	49	3	-	-	12	-	11	-	Valchi Dol
	VAR14	Девня	140	138	2	15	-	48	-	23	-	Devnya
	VAR13	Долни чифлик	32	31	1	2	-	7	-	8	1	Dolni Chiflik
	VAR16	Дългопол	56	52	4	6	-	13	1	9	1	Dalgopol
	VAR24	Провадия	169	165	4	1	-	41	2	27	-	Provadia
	VAR26	Суворово	57	56	1	12	-	21	1	5	-	Suvorovo
BG332	DOB	Добрич	777	733	44	47	2	201	11	121	7	Dobrich
	DOB03	Балчик	147	140	7	10	-	42	1	19	2	Balchik
	DOB12	Генерал Тошево	167	155	12	7	-	39	3	31	2	General Toshevo
	DOB28	Добрич	122	119	3	2	-	29	1	24	-	Dobrich
	DOB15	Добрич-селска	47	45	2	4	-	11	1	5	1	Dobrich
	DOB17	Каварна	137	124	13	10	2	39	3	19	1	Kavarna
	DOB20	Крушари	7	7	-	-	-	1	-	2	-	Krushari
	DOB27	Тервел	100	96	4	10	-	25	1	12	-	Tervel
	DOB29	Шабла	50	47	3	4	-	15	1	9	1	Shabla
BG334	TGV	Търговище	771	728	43	41	1	184	6	120	8	Targovishte
	TGV02	Антоново	58	54	4	2	-	8	-	10	1	Antonovo
	TGV22	Омуртаг	138	132	6	12	1	25	2	26	-	Omurtag
	TGV23	Опака	30	29	1	3	-	8	-	5	1	Opaka
	TGV24	Попово	180	170	10	7	-	44	2	23	1	Popovo
	TGV35	Търговище	365	343	22	17	-	99	2	56	5	Targovishte
BG333	SHU	Шумен	1341	1283	58	86	2	345	12	204	10	Shumen
	SHU23	Велики Преслав	87	84	3	1	-	10	1	13	-	Veliki Preslav
	SHU07	Венец	11	10	1	1	-	2	-	1	-	Venets
	SHU10	Върбица	58	57	1	5	-	13	-	9	-	Varbitsa
	SHU18	Каолиново	73	72	1	1	-	11	-	10	-	Kaolinovo
	SHU19	Каспичан	79	76	3	6	-	28	-	11	1	Kaspichan
	SHU21	Никола Козлево	45	45	-	3	-	13	-	8	-	Nikola Kozlevo



4. Осъдени лица през 2010 г. по пол, възраст, статистически зони, статистически райони и по области и общини

Persons convicted by age group, statistical zone, statistical region and by district and municipality in 2010

(Продължение)
(Continued)

(Брой)
(Number)

NUTS	EKATTE	Статистически зони Статистически райони Области Общини	По възраст (в навършени години) Age (years)										Statistical zones, statistical regions, districts and municipalities
			30 - 39		40 - 49		50 - 59		60 и повече 60 and over		неразпределени Undistributed		
			мъже Males	жени Females	мъже Males	жени Females	мъже Males	жени Females	мъже Males	жени Females	мъже Males	жени Females	
BG325	RSE33	Сливо поле	12	2	12	-	4	2	3	-	-	-	Slivo Pole
	RSE37	Ценово	-	-	1	-	1	-	2	1	-	-	Tsenovo
	SLS	Силистра	177	6	87	2	51	5	13	1	-	-	Silistra
	SLS01	Алфатар	3	-	2	-	3	-	1	-	-	-	Alfatar
	SLS07	Главиница	10	-	7	-	-	-	2	-	-	-	Glavinitsa
	SLS10	Дулово	26	1	17	1	5	3	-	-	-	-	Dulovo
	SLS15	Кайнарджа	1	-	3	-	2	-	-	-	-	-	Kaynardzha
	SLS31	Силистра	108	3	43	1	32	2	6	1	-	-	Silistra
	SLS32	Ситово	6	-	4	-	2	-	-	-	-	-	Sitovo
SLS34	Тутракан	23	2	11	-	7	-	4	-	-	-	Tutrakan	
BG33	BG33	Североизточен	1341	75	656	53	317	15	86	11	-	-	North-East
BG331	VAR	Варна	591	33	270	22	118	9	26	4	-	-	Varna
	VAR01	Аврен	4	1	3	-	3	-	1	-	-	-	Avren
	VAR02	Аксаково	21	-	13	-	9	1	1	-	-	-	Aksakovo
	VAR04	Белослав	8	-	3	-	2	-	-	-	-	-	Beloslav
	VAR05	Бяла	7	-	2	-	-	-	-	-	-	-	Byala
	VAR06	Варна	416	27	177	20	72	5	17	4	-	-	Varna
	VAR08	Ветрино	7	-	7	-	1	1	1	-	-	-	Vetrino
	VAR09	Вълчи дол	13	3	6	-	5	-	2	-	-	-	Valchi Dol
	VAR14	Девня	31	1	15	1	5	-	1	-	-	-	Devnya
	VAR13	Долни чифлик	12	-	2	-	-	-	-	-	-	-	Dolni Chiflik
	VAR16	Дългопол	8	1	11	1	5	-	-	-	-	-	Dalgopol
	VAR24	Провадия	56	-	24	-	15	2	1	-	-	-	Provadia
	VAR26	Суворово	8	-	7	-	1	-	2	-	-	-	Suvorovo
BG332	DOB	Добрич	182	8	96	15	60	1	26	-	-	-	Dobrich
	DOB03	Балчик	30	-	16	3	17	1	6	-	-	-	Balchik
	DOB12	Генерал Тошево	40	3	23	4	9	-	6	-	-	-	General Toshevo
	DOB28	Добрич	25	-	24	2	9	-	6	-	-	-	Dobrich
	DOB15	Добрич-селска	14	-	5	-	5	-	1	-	-	-	Dobrich
	DOB17	Каварна	27	3	14	4	11	-	4	-	-	-	Kavarna
	DOB20	Крушари	1	-	-	-	3	-	-	-	-	-	Krushari
	DOB27	Тервел	29	1	13	2	5	-	2	-	-	-	Tervel
	DOB29	Шабла	16	1	1	-	1	-	1	-	-	-	Shabla
BG334	TGV	Търговище	207	14	96	9	63	3	17	2	-	-	Targovishte
	TGV02	Антоново	17	2	7	1	6	-	4	-	-	-	Antonovo
	TGV22	Омуртаг	41	1	14	1	12	1	2	-	-	-	Omurtag
	TGV23	Опака	7	-	3	-	3	-	-	-	-	-	Opaka
	TGV24	Попово	55	5	22	1	12	1	7	-	-	-	Popovo
	TGV35	Търговище	87	6	50	6	30	1	4	2	-	-	Targovishte
BG333	SHU	Шумен	361	20	194	7	76	2	17	5	-	-	Shumen
	SHU23	Велики Преслав	34	1	17	1	6	-	3	-	-	-	Veliki Preslav
	SHU07	Венец	4	-	-	1	2	-	-	-	-	-	Venets
	SHU10	Върбица	12	1	13	-	4	-	1	-	-	-	Varbitsa
	SHU18	Каолиново	31	1	12	-	5	-	2	-	-	-	Kaolinovo
	SHU19	Каспичан	15	-	12	-	3	1	1	1	-	-	Kaspichan
	SHU21	Никола Козлево	12	-	5	-	4	-	-	-	-	-	Nikola Kozlevo

4. Осъдени лица през 2010 г. по пол, възраст, статистически зони, статистически райони и по области и общини

Persons convicted by age group, statistical zone, statistical region and by district and municipality in 2010

(Продължение)
(Continued)(Брой)
(Number)

NUTS	EKATTE	Статистически зони Статистически райони Области Общини	Общо Total	Пол Sex		По възраст (в навършени години) Age (years)						Statistical zones, statistical regions, districts and municipalities	
				мъже Males	жени Females	14 - 17		18 - 24		25 - 29			
						мъже Males	жени Females	мъже Males	жени Females	мъже Males	жени Females		
BG34 BG341	SHU22	Нови пазар	123	118	5	2	-	35	-	18	1	Novi pazar	
	SHU25	Смядово	64	62	2	2	-	16	-	7	-	Smyadovo	
	SHU11	Хитрино	15	15	-	-	-	3	-	2	-	Hitrino	
	SHU30	Шумен	786	744	42	65	2	214	11	125	8	Shumen	
	BG34	BG34	Югоизточен	6868	6475	393	714	29	2005	90	1075	64	South-East
	BG341	BGS	Бургас	1954	1847	107	97	9	527	26	329	20	Burgas
		BGS01	Айтос	128	123	5	4	-	32	2	22	-	Aytos
		BGS04	Бургас	485	450	35	17	5	128	7	85	6	Burgas
		BGS08	Камено	45	43	2	1	-	17	-	9	1	Kameno
		BGS09	Карнобат	177	169	8	5	-	46	4	41	1	Karnobat
		BGS12	Малко Търново	44	43	1	1	-	11	-	10	-	Malko Tarnovo
		BGS15	Несебър	350	326	24	32	1	106	6	54	6	Nesebar
		BGS17	Поморие	169	161	8	13	1	44	2	24	-	Pomorie
		BGS27	Приморско	82	72	10	3	-	23	2	7	1	Primorsko
		BGS18	Руен	54	53	1	1	-	16	-	5	1	Ruen
		BGS21	Созопол	41	38	3	4	2	7	1	5	-	Sozopol
		BGS06	Средец	144	141	3	1	-	38	1	31	-	Sredets
	BGS23	Сунгурларе	128	125	3	5	-	30	1	25	1	Sungurlare	
	BGS13	Царево	107	103	4	10	-	29	-	11	3	Tsarevo	
BG342	SLV	Сливен	1472	1409	63	269	4	455	15	187	11	Sliven	
	SLV11	Котел	74	70	4	3	-	18	-	15	-	Kotel	
	SLV16	Нова Загора	290	280	10	22	2	104	1	47	-	Nova Zagora	
	SLV20	Сливен	1038	991	47	239	2	308	14	115	10	Sliven	
	SLV24	Твърдица	70	68	2	5	-	25	-	10	1	Tvarditsa	
BG344	SZR	Стара Загора	2458	2279	179	255	16	696	38	408	29	Stara Zagora	
	SZR04	Братя Даскалови	81	78	3	12	3	28	-	12	-	Bratya Daskalovi	
	SZR37	Гурково	32	32	-	-	-	18	-	5	-	Gurkovo	
	SZR07	Гълъбово	116	113	3	6	-	28	1	26	1	Galabovo	
	SZR12	Казанлък	544	498	46	74	3	149	9	71	7	Kazanlak	
	SZR22	Мъглиж	92	87	5	6	3	24	-	14	1	Maglitzh	
	SZR38	Николаево	61	60	1	5	1	18	-	13	-	Nikolaevo	
	SZR23	Опан	16	16	-	4	-	3	-	4	-	Opan	
	SZR24	Павел баня	57	53	4	1	-	20	-	7	-	Pavel Banya	
	SZR27	Раднево	261	242	19	46	1	72	4	38	4	Radnevo	
	SZR31	Стара Загора	992	914	78	80	5	273	18	187	12	Stara Zagora	
	SZR36	Чирпан	206	186	20	21	-	63	6	31	4	Chirpan	
BG343	JAM	Ямбол	984	940	44	93	-	327	11	151	4	Yambol	
	JAM03	Болярово	48	48	-	2	-	11	-	10	-	Bolyarovo	
	JAM07	Елхово	196	188	8	15	-	49	1	26	1	Elhovo	
	JAM22	Стралджа	112	107	5	13	-	33	2	24	1	Straldzha	
	JAM25	Тунджа	102	102	-	7	-	30	-	17	-	Tundzha	
	JAM26	Ямбол	526	495	31	56	-	204	8	74	2	Yambol	
BG4	BG4	Югозападна и Южна централна България	16233	14984	1249	764	65	4201	255	2836	220	South-West and South Central Bulgaria	
BG41	BG41	Югозападен	8301	7750	551	366	19	2211	118	1457	92	South-West	
BG413	BLG	Благоевград	2630	2359	271	73	12	703	60	449	38	Blagoevgrad	



4. Осъдени лица през 2010 г. по пол, възраст, статистически зони, статистически райони и по области и общини

Persons convicted by age group, statistical zone, statistical region and by district and municipality in 2010

(Продължение)
(Continued)

(Брой)
(Number)

NUTS	EKATTE	Статистически зони Статистически райони Области Общини	По възраст (в навършени години) Age (years)										Statistical zones, statistical regions, districts and municipalities
			30 - 39		40 - 49		50 - 59		60 и повече 60 and over		неразпределени Undistributed		
			мъже Males	жени Females	мъже Males	жени Females	мъже Males	жени Females	мъже Males	жени Females	мъже Males	жени Females	
	SHU22	Нови пазар	30	2	21	1	10	-	2	1	-	-	Novi pazar
	SHU25	Смядово	23	1	9	1	4	-	1	-	-	-	Smyadovo
	SHU11	Хитрино	5	-	2	-	2	-	1	-	-	-	Hitrino
	SHU30	Шумен	195	14	103	3	36	1	6	3	-	-	Shumen
BG34	BG34	Югоизточен	1480	95	767	63	349	43	85	9	-	-	South-East
BG341	BGS	Бургас	490	29	256	12	120	10	28	1	-	-	Burgas
	BGS01	Айтос	37	1	20	2	7	-	1	-	-	-	Aytos
	BGS04	Бургас	123	8	62	3	29	5	6	1	-	-	Burgas
	BGS08	Камено	8	-	3	1	5	-	-	-	-	-	Kameno
	BGS09	Карнобат	40	2	19	1	15	-	3	-	-	-	Karnobat
	BGS12	Малко Търново	12	-	5	-	3	1	1	-	-	-	Malko Tarnovo
	BGS15	Несебър	73	6	40	2	18	3	3	-	-	-	Nesebar
	BGS17	Поморие	46	5	21	-	9	-	4	-	-	-	Pomorie
	BGS27	Приморско	20	6	13	1	6	-	-	-	-	-	Primorsko
	BGS18	Руен	21	-	9	-	1	-	-	-	-	-	Ruen
	BGS21	Созопол	13	-	5	-	4	-	-	-	-	-	Sozopol
	BGS06	Средец	35	1	24	1	7	-	5	-	-	-	Sredets
	BGS23	Сунгурларе	37	-	19	1	6	-	3	-	-	-	Sungurlare
	BGS13	Царево	25	-	16	-	10	1	2	-	-	-	Tsarevo
BG342	SLV	Сливен	271	12	148	13	66	6	13	2	-	-	Sliven
	SLV11	Котел	15	-	11	3	6	1	2	-	-	-	Kotel
	SLV16	Нова Загора	54	2	33	3	17	2	3	-	-	-	Nova Zagora
	SLV20	Сливен	188	10	99	6	34	3	8	2	-	-	Sliven
	SLV24	Твърдица	14	-	5	1	9	-	-	-	-	-	Tvarditsa
BG344	SZR	Стара Загора	520	42	261	28	106	22	33	4	-	-	Stara Zagora
	SZR04	Братя Даскалови	14	-	5	-	3	-	4	-	-	-	Bratya Daskalovi
	SZR37	Гурково	3	-	3	-	2	-	1	-	-	-	Gurkovo
	SZR07	Гълъбово	31	1	15	-	6	-	1	-	-	-	Galabovo
	SZR12	Казанлък	117	11	58	11	24	4	5	1	-	-	Kazanlak
	SZR22	Мъглиж	23	-	13	1	2	-	5	-	-	-	Maglizh
	SZR38	Николаево	16	-	6	-	2	-	-	-	-	-	Nikolaevo
	SZR23	Опан	2	-	1	-	1	-	1	-	-	-	Opan
	SZR24	Павел баня	10	1	12	-	2	2	1	1	-	-	Pavel Banya
	SZR27	Раднево	55	5	15	2	12	3	4	-	-	-	Radnevo
	SZR31	Стара Загора	212	16	109	12	42	13	11	2	-	-	Stara Zagora
	SZR36	Чирпан	37	8	24	2	10	-	-	-	-	-	Chirpan
BG343	JAM	Ямбол	199	12	102	10	57	5	11	2	-	-	Yambol
	JAM03	Болярово	15	-	3	-	6	-	1	-	-	-	Bolyarovo
	JAM07	Елхово	53	3	25	2	19	-	1	1	-	-	Elhovo
	JAM22	Стралджа	26	-	6	1	1	1	4	-	-	-	Straldzha
	JAM25	Тунджа	20	-	19	-	8	-	1	-	-	-	Tundzha
	JAM26	Ямбол	85	9	49	7	23	4	4	1	-	-	Yambol
<i>BG4</i>	<i>BG4</i>	<i>Югозападна и Южна централна България</i>	<i>3893</i>	<i>334</i>	<i>2049</i>	<i>207</i>	<i>944</i>	<i>111</i>	<i>297</i>	<i>57</i>	-	-	<i>South-West and South Central Bulgaria</i>
BG41	BG41	Югозападен	2056	152	1057	83	454	52	149	35	-	-	South-West
BG413	BLG	Благоевград	635	71	312	37	137	29	50	24	-	-	Blagoevgrad

4. Осъдени лица през 2010 г. по пол, възраст, статистически зони, статистически райони и по области и общини

Persons convicted by age group, statistical zone, statistical region and by district and municipality in 2010

(Продължение)
(Continued)(Брой)
(Number)

NUTS	EKATTE	Статистически зони Статистически райони Области Общини	Общо Total	Пол Sex		По възраст (в навършени години) Age (years)						Statistical zones, statistical regions, districts and municipalities
				мъже Males	жени Females	14 - 17		18 - 24		25 - 29		
						мъже Males	жени Females	мъже Males	жени Females	мъже Males	жени Females	
BG415	BLG01	Банско	123	121	2	-	-	39	-	18	1	Bansko
	BLG02	Белица	62	59	3	4	-	17	-	7	-	Belitsa
	BLG03	Благоевград	405	374	31	8	3	104	6	67	5	Blagoevgrad
	BLG11	Гоце Делчев	169	164	5	14	-	55	1	32	1	Gotse Delchev
	BLG13	Гърмен	65	65	-	1	-	31	-	10	-	Garmen
	BLG28	Кресна	48	45	3	5	-	12	2	6	-	Kresna
	BLG33	Петрич	1176	979	197	21	6	305	39	206	29	Petrich
	BLG37	Разлог	130	117	13	5	2	29	5	24	-	Razlog
	BLG40	Сандански	269	256	13	9	1	48	5	46	2	Sandanski
	BLG42	Сатовча	48	47	1	2	-	20	-	6	-	Satovcha
	BLG44	Симитли	34	33	1	2	-	11	-	6	-	Simitli
	BLG49	Струмяни	22	21	1	-	-	11	1	3	-	Strumyani
	BLG52	Хаджидимово	66	65	1	2	-	16	1	15	-	Hadzhidimovo
	BLG53	Якоруда	13	13	-	-	-	5	-	3	-	Yakoruda
	BG414	KNL	Кюстендил	766	718	48	36	2	187	5	122	9
KNL04		Бобов дол	85	81	4	9	1	25	-	17	-	Bobovdol
KNL05		Бобошево	10	10	-	-	-	2	-	2	-	Boboshevo
KNL48		Дупница	271	259	12	14	-	71	3	39	1	Dupnitsa
KNL27		Кочериново	51	48	3	1	-	11	1	4	-	Kocherinovo
KNL29		Кюстендил	259	237	22	9	1	57	1	51	5	Kyustendil
KNL31		Невестино	7	7	-	1	-	1	-	-	-	Nevestino
KNL38		Рила	38	34	4	2	-	10	-	3	2	Rila
KNL41		Сапарева баня	35	33	2	-	-	9	-	5	1	Sapareva Banya
KNL50		Трекляно	10	9	1	-	-	1	-	1	-	Treklyano
BG414	PER	Перник	665	636	29	22	1	159	9	105	4	Pernik
	PER08	Брезник	64	63	1	-	-	21	-	12	-	Breznik
	PER19	Земен	11	11	-	-	-	3	-	-	-	Zemen
	PER22	Ковачевци	5	5	-	-	-	-	-	1	-	Kovachevtsi
	PER32	Перник	437	420	17	14	-	94	9	70	2	Pernik
	PER36	Радомир	127	117	10	8	1	37	-	21	2	Radomir
	PER51	Трън	21	20	1	-	-	4	-	1	-	Tran
BG412	SFO	София	1672	1618	54	125	2	471	13	266	9	Sofia
	SF054	Антон	6	6	-	-	-	2	-	1	-	Anton
	SF006	Божурище	30	28	2	-	-	2	-	8	-	Bozhurishte
	SF007	Ботевград	355	344	11	37	1	146	2	52	3	Botevgrad
	SF009	Годеч	9	9	-	2	-	2	-	1	-	Godech
	SF010	Горна Малина	38	35	3	2	-	13	1	7	1	Gorna Malina
	SF059	Долна баня	24	24	-	2	-	11	-	4	-	Dolna Banya
	SF016	Драгоман	177	161	16	6	1	18	3	20	2	Dragoman
	SF017	Елин Пелин	86	83	3	5	-	14	-	18	2	Elin Pelin
	SF018	Етрополе	94	92	2	13	-	45	-	7	-	Etropole
	SF047	Златица	29	29	-	3	-	7	-	8	-	Zlatitsa
	SF020	Ихтиман	127	121	6	7	-	41	2	23	1	Ihtiman
	SF024	Копривщица	6	6	-	-	-	2	-	2	-	Koprivshitsa
SF025	Костенец	56	56	-	1	-	11	-	14	-	Kostenets	
SF026	Костинброд	88	88	-	13	-	12	-	11	-	Kostinbrod	



4. Осъдени лица през 2010 г. по пол, възраст, статистически зони, статистически райони и по области и общини

Persons convicted by age group, statistical zone, statistical region and by district and municipality in 2010

(Продължение)
(Continued)

(Брой)
(Number)

NUTS	ЕКАТТЕ	Статистически зони Статистически райони Области Общини	По възраст (в навършени години) Age (years)										Statistical zones, statistical regions, districts and municipalities
			30 - 39		40 - 49		50 - 59		60 и повече 60 and over		неразпределени Undistributed		
			мъже Males	жени Females	мъже Males	жени Females	мъже Males	жени Females	мъже Males	жени Females	мъже Males	жени Females	
BG415	BLG01	Банско	32	-	21	1	10	-	1	-	-	-	Bansko
	BLG02	Белица	18	2	9	1	3	-	1	-	-	-	Belitsa
	BLG03	Благоевград	107	6	59	8	22	3	7	-	-	-	Blagoevgrad
	BLG11	Гоце Делчев	38	3	17	-	8	-	-	-	-	-	Gotse Delchev
	BLG13	Гърмен	14	-	7	-	2	-	-	-	-	-	Garmen
	BLG28	Кресна	14	1	6	-	2	-	-	-	-	-	Kresna
	BLG33	Петрич	254	51	106	26	55	22	32	24	-	-	Petrich
	BLG37	Разлог	22	3	23	1	12	2	2	-	-	-	Razlog
	BLG40	Сандански	95	3	41	-	14	2	3	-	-	-	Sandanski
	BLG42	Сатовча	13	1	3	-	2	-	1	-	-	-	Satovcha
	BLG44	Симитли	7	1	6	-	1	-	-	-	-	-	Simitli
	BLG49	Струмяни	3	-	4	-	-	-	-	-	-	-	Strumyani
	BLG52	Хаджидимово	17	-	7	-	6	-	2	-	-	-	Hadzhidimovo
	BLG53	Якоруда	1	-	3	-	-	-	1	-	-	-	Yakoruda
	BG414	KNL	Кюстендил	184	15	123	10	48	4	18	3	-	-
KNL04		Бобов дол	10	-	15	1	3	2	2	-	-	-	Bobovdol
KNL05		Бобошево	3	-	1	-	2	-	-	-	-	-	Boboshevo
KNL48		Дупница	66	3	47	3	19	1	3	1	-	-	Dupnitsa
KNL27		Кочериново	24	1	7	-	-	1	1	-	-	-	Kocherinovo
KNL29		Кюстендил	60	10	35	3	16	-	9	2	-	-	Kyustendil
KNL31		Невестино	1	-	2	-	2	-	-	-	-	-	Nevestino
KNL38		Рила	8	-	8	2	2	-	1	-	-	-	Rila
KNL41		Сапарева баня	9	-	6	1	4	-	-	-	-	-	Sapareva Banya
KNL50		Трекляно	3	1	2	-	-	-	2	-	-	-	Treklyano
BG412	PER	Перник	184	6	105	8	48	-	13	1	-	-	Pernik
	PER08	Брезник	14	-	11	1	4	-	1	-	-	-	Breznik
	PER19	Земен	4	-	2	-	2	-	-	-	-	-	Zemen
	PER22	Ковачевци	3	-	1	-	-	-	-	-	-	-	Kovachevtsi
	PER32	Перник	132	4	68	2	33	-	9	-	-	-	Pernik
	PER36	Радомир	25	1	17	5	6	-	3	1	-	-	Radomir
BG412	SFO	София	394	13	217	7	105	5	40	5	-	-	Sofia
	SFO54	Антон	1	-	-	-	2	-	-	-	-	-	Anton
	SFO06	Божурище	10	-	3	1	4	-	1	1	-	-	Bozhurishte
	SFO07	Ботевград	60	4	34	1	11	-	4	-	-	-	Botevgrad
	SFO09	Годеч	1	-	2	-	1	-	-	-	-	-	Godech
	SFO10	Горна Малина	10	-	2	1	1	-	-	-	-	-	Gorna Malina
	SFO59	Долна баня	4	-	1	-	2	-	-	-	-	-	Dolna Banya
	SFO16	Драгоман	54	3	30	4	25	2	8	1	-	-	Dragoman
	SFO17	Елин Пелин	19	-	18	-	6	-	3	1	-	-	Elin Pelin
	SFO18	Етрополе	12	1	10	-	2	1	3	-	-	-	Etropole
	SFO47	Златица	5	-	3	-	1	-	2	-	-	-	Zlatitsa
	SFO20	Ихтиман	35	2	10	-	3	1	2	-	-	-	Ihtiman
SFO24	Копривщица	2	-	-	-	-	-	-	-	-	-	Koprivshitsa	
SFO25	Костенец	17	-	5	-	5	-	3	-	-	-	Kostenets	
SFO26	Костинброд	24	-	12	-	15	-	1	-	-	-	Kostinbrod	

4. Осъдени лица през 2010 г. по пол, възраст, статистически зони, статистически райони и по области и общини
Persons convicted by age group, statistical zone, statistical region and by district and municipality in 2010

(Продължение)
(Continued)

(Брой)
(Number)

NUTS	EKATTE	Статистически зони Статистически райони Области Общини	Общо Total	Пол Sex		По възраст (в навършени години) Age (years)						Statistical zones, statistical regions, districts and municipalities
				мъже Males	жени Females	14 - 17		18 - 24		25 - 29		
						мъже Males	жени Females	мъже Males	жени Females	мъже Males	жени Females	
	SF056	Мирково	16	16	-	2	-	5	-	2	-	Mirkovo
	SF055	Пирдоп	34	34	-	-	-	10	-	8	-	Pirdop
	SF034	Правец	109	109	-	17	-	33	-	20	-	Pravets
	SF039	Самоков	218	213	5	14	-	54	3	36	-	Samokov
	SF043	Своге	101	100	1	-	-	17	-	18	-	Svoge
	SF045	Сливница	55	50	5	-	-	21	2	5	-	Slivnitsa
	SF057	Чавдар	8	8	-	-	-	3	-	-	-	Chavdar
	SF058	Челопеч	6	6	-	1	-	2	-	1	-	Chelopech
BG411	SOF	София (столица)	2568	2419	149	110	2	691	31	515	32	Sofia cap.
	SOF46	Столична	2568	2419	149	110	2	691	31	515	32	Stolichna
BG42	BG42	Южен централен	7932	7234	698	398	46	1990	137	1379	128	South Central
BG425	KRZ	Кърджали	506	480	26	23	-	120	5	104	3	Kardzhali
	KRZ02	Ардино	35	33	2	2	-	7	-	11	-	Ardino
	KRZ08	Джебел	18	17	1	-	-	5	-	3	-	Dzhebel
	KRZ14	Кирково	64	62	2	3	-	14	-	11	-	Kirkovo
	KRZ15	Крумовград	49	47	2	1	-	10	-	8	1	Krumovgrad
	KRZ16	Кърджали	257	247	10	17	-	65	5	49	1	Kardzhali
	KRZ21	Момчилград	60	51	9	-	-	12	-	17	1	Momchilgrad
	KRZ35	Черноочене	23	23	-	-	-	7	-	5	-	Chernoochene
BG423	PAZ	Пазарджик	1566	1467	99	98	1	426	21	248	11	Pazardzhik
	PAZ03	Батак	30	28	2	3	-	4	1	7	-	Batak
	PAZ04	Белово	44	44	-	3	-	11	-	7	-	Belovo
	PAZ06	Брацигово	36	33	3	2	-	11	1	10	-	Bratsigovo
	PAZ08	Велинград	223	219	4	13	-	71	1	33	1	Velingrad
	PAZ14	Лесичово	36	28	8	1	-	15	1	5	3	Lesichovo
	PAZ19	Пазарджик	689	631	58	31	1	196	12	114	7	Pazardzhik
	PAZ20	Панагюрище	139	132	7	5	-	34	3	20	-	Panagyurishte
	PAZ21	Пещера	121	118	3	8	-	29	-	21	-	Peshtera
	PAZ24	Ракитово	54	53	1	10	-	9	-	6	-	Rakitovo
	PAZ29	Септември	169	157	12	19	-	40	2	20	-	Septemvri
	PAZ32	Стрелча	25	24	1	3	-	6	-	5	-	Strelcha
BG421	PDV	Пловдив	2754	2505	249	145	21	635	51	505	40	Plovdiv
	PDV01	Асеновград	324	310	14	17	-	79	2	60	3	Asenovgrad
	PDV07	Брезово	19	16	3	-	1	2	-	6	-	Brezovo
	PDV12	Калояново	33	32	1	-	-	6	-	5	-	Kaloyanovo
	PDV13	Карлово	220	210	10	6	-	56	4	38	-	Karlovo
	PDV39	Кричим	27	26	1	-	-	15	-	4	-	Krichim
	PDV42	Куклен	9	9	-	-	-	2	-	3	-	Kuklen
	PDV15	Лъки	12	12	-	-	-	2	-	2	-	Laki
	PDV17	Марица	91	84	7	4	1	17	-	19	-	Maritsa
	PDV40	Перущица	8	6	2	-	-	3	-	2	1	Perushtitsa
	PDV22	Пловдив	1577	1393	184	96	16	361	41	305	30	Plovdiv
	PDV23	Първомай	79	73	6	2	1	14	1	12	2	Parvomay
	PDV25	Раковски	43	41	2	4	-	7	1	4	-	Rakovski
	PDV26	Родопи	81	74	7	4	2	17	-	9	2	Rodopi
	PDV28	Садово	73	67	6	3	-	18	1	15	1	Sadovo



4. Осъдени лица през 2010 г. по пол, възраст, статистически зони, статистически райони и по области и общини

Persons convicted by age group, statistical zone, statistical region and by district and municipality in 2010

(Продължение)
(Continued)

(Брой)
(Number)

NUTS	EKATTE	Статистически зони Статистически райони Области Общини	По възраст (в навършени години) Age (years)										Statistical zones, statistical regions, districts and municipalities	
			30 - 39		40 - 49		50 - 59		60 и повече 60 and over		неразпределени Undistributed			
			мъже Males	жени Females	мъже Males	жени Females	мъже Males	жени Females	мъже Males	жени Females	мъже Males	жени Females		
	SF056	Мирково	5	-	2	-	-	-	-	-	-	-	-	Mirkovo
	SF055	Пирдоп	10	-	6	-	-	-	-	-	-	-	-	Pirdop
	SF034	Правец	25	-	8	-	3	-	3	-	-	-	-	Pravets
	SF039	Самоков	61	1	32	-	10	1	6	-	-	-	-	Samokov
	SF043	Своге	25	-	29	-	9	-	2	1	-	-	-	Svoге
	SF045	Сливница	8	2	10	-	5	-	1	1	-	-	-	Slivnitsa
	SF057	Чавдар	4	-	-	-	-	-	1	-	-	-	-	Chavdar
	SF058	Челопеч	2	-	-	-	-	-	-	-	-	-	-	Chelopech
BG411	SOF	София (столица)	659	47	300	21	116	14	28	2	-	-	-	Sofia cap.
	SOF46	Столична	659	47	300	21	116	14	28	2	-	-	-	Stolichna
BG42	BG42	Южен централен	1837	182	992	124	490	59	148	22	-	-	-	South Central
BG425	KRZ	Кърджали	117	8	71	3	28	4	17	3	-	-	-	Kardzhali
	KRZ02	Ардино	6	-	5	1	1	1	1	-	-	-	-	Ardino
	KRZ08	Джебел	2	1	5	-	1	-	1	-	-	-	-	Dzhebel
	KRZ14	Кирково	19	1	8	-	6	-	1	1	-	-	-	Kirkovo
	KRZ15	Крумовград	14	1	10	-	3	-	1	-	-	-	-	Krumovgrad
	KRZ16	Кърджали	65	1	30	-	11	1	10	2	-	-	-	Kardzhali
	KRZ21	Момчилград	9	4	9	2	4	2	-	-	-	-	-	Momchilgrad
	KRZ35	Черноочене	2	-	4	-	2	-	3	-	-	-	-	Chernoochene
BG423	PAZ	Пазарджик	370	28	187	24	89	10	49	4	-	-	-	Pazardzhik
	PAZ03	Батак	6	-	6	1	1	-	1	-	-	-	-	Batak
	PAZ04	Белово	13	-	6	-	2	-	2	-	-	-	-	Belovo
	PAZ06	Брацигово	6	1	3	1	-	-	1	-	-	-	-	Bratsigovo
	PAZ08	Велинград	56	2	25	-	17	-	4	-	-	-	-	Velingrad
	PAZ14	Лесичово	2	3	3	1	2	-	-	-	-	-	-	Lesichovo
	PAZ19	Пазарджик	161	12	77	14	31	8	21	4	-	-	-	Pazardzhik
	PAZ20	Панагюрище	37	2	21	-	11	2	4	-	-	-	-	Panagyurishte
	PAZ21	Пещера	42	1	8	2	6	-	4	-	-	-	-	Peshtera
	PAZ24	Ракитово	13	1	13	-	-	-	2	-	-	-	-	Rakitovo
	PAZ29	Септември	32	6	20	4	16	-	10	-	-	-	-	Septemvri
	PAZ32	Стрелча	2	-	5	1	3	-	-	-	-	-	-	Strelcha
BG421	PDV	Пловдив	658	67	331	32	192	26	39	12	-	-	-	Plovdiv
	PDV01	Асеновград	69	4	57	4	22	1	6	-	-	-	-	Asenovgrad
	PDV07	Брезово	1	1	1	-	3	1	3	-	-	-	-	Brezovo
	PDV12	Калояново	12	1	4	-	3	-	2	-	-	-	-	Kaloyanovo
	PDV13	Карлово	51	1	33	2	21	2	5	1	-	-	-	Karlovo
	PDV39	Кричим	2	1	2	-	3	-	-	-	-	-	-	Krichim
	PDV42	Куклен	1	-	3	-	-	-	-	-	-	-	-	Kuklen
	PDV15	Лъки	2	-	5	-	1	-	-	-	-	-	-	Laki
	PDV17	Марица	30	4	7	1	7	1	-	-	-	-	-	Maritsa
	PDV40	Перущица	1	-	-	-	-	-	-	1	-	-	-	Perushtitsa
	PDV22	Пловдив	372	51	160	20	85	18	14	8	-	-	-	Plovdiv
	PDV23	Първомай	28	-	10	1	6	1	1	-	-	-	-	Parvomay
	PDV25	Раковски	13	-	7	1	4	-	2	-	-	-	-	Rakovski
	PDV26	Родопи	19	2	9	-	11	1	5	-	-	-	-	Rodopi
	PDV28	Садово	18	1	5	1	8	-	-	2	-	-	-	Sadovo

4. Осъдени лица през 2010 г. по пол, възраст, статистически зони, статистически райони и по области и общини

Persons convicted by age group, statistical zone, statistical region and by district and municipality in 2010

(Продължение)
(Continued)(Брой)
(Number)

NUTS	EKATTE	Статистически зони Статистически райони Области Общини	Общо Total	Пол Sex		По възраст (в навършени години) Age (years)						Statistical zones, statistical regions, districts and municipalities	
				мъже Males	жени Females	14 - 17		18 - 24		25 - 29			
						мъже Males	жени Females	мъже Males	жени Females	мъже Males	жени Females		
BG424	PDV43	Сопот	42	41	1	1	-	12	1	3	-	Sopot	
	PDV41	Стамболийски	60	57	3	6	-	17	-	6	-	Stamboliyski	
	PDV33	Съединение	7	7	-	1	-	-	-	2	-	Saedinenie	
	PDV37	Хисаря	49	47	2	1	-	7	-	10	1	Hisarya	
	SML	Смолян	495	458	37	27	1	123	2	68	9	Smolyan	
	SML02	Баните	4	4	-	-	-	2	-	-	-	Banite	
	SML05	Борино	11	11	-	-	-	2	-	1	-	Borino	
	SML09	Девин	51	48	3	4	-	10	-	5	1	Devin	
	SML10	Доспат	26	24	2	-	-	5	-	5	-	Dospat	
	SML11	Златоград	44	42	2	-	1	10	-	8	-	Zlatograd	
	SML16	Мадан	48	42	6	-	-	17	-	3	2	Madan	
	SML18	Неделино	24	23	1	3	-	7	-	2	-	Nedelino	
	SML27	Рудозем	33	31	2	1	-	11	-	4	2	Rudozem	
	SML31	Смолян	199	180	19	17	-	49	2	29	2	Smolyan	
SML38	Чепеларе	55	53	2	2	-	10	-	11	2	Chepelare		
BG422	HKV	Хасково	2611	2324	287	105	23	686	58	454	65	Haskovo	
	HKV09	Димитровград	367	332	35	22	2	94	6	59	7	Dimitrovgrad	
	HKV11	Ивайловград	30	30	-	-	-	11	-	5	-	Ivaylovgrad	
	HKV17	Любимец	61	59	2	10	-	20	1	7	-	Lyubimets	
	HKV18	Маджарово	4	4	-	-	-	-	-	1	-	Madzharovo	
	HKV19	Минерални бани	22	21	1	-	-	3	-	3	-	Mineralni Bani	
	HKV28	Свиленград	1456	1256	200	31	17	376	43	288	47	Svilengrad	
	HKV29	Симеоновград	55	51	4	7	-	14	2	8	-	Simeonovgrad	
	HKV30	Стамболово	18	17	1	-	-	2	-	3	-	Stambolovo	
	HKV32	Тополовград	96	92	4	10	2	37	1	13	-	Topolovgrad	
	HKV33	Харманли	138	125	13	12	2	42	-	12	2	Harmanli	
	HKV34	Хасково	364	337	27	13	-	87	5	55	9	Haskovo	
		В чужбина		47	43	4	-	-	11	3	6	-	Abroad
		Неразпределени		17	12	5	-	-	-	-	-	-	Undistributed



4. Осъдени лица през 2010 г. по пол, възраст, статистически зони, статистически райони и по области и общини

Persons convicted by age group, statistical zone, statistical region and by district and municipality in 2010

(Продължение и край)
(Continued and end)

(Брой)
(Number)

NUTS	EKATTE	Статистически зони Статистически райони Области Общини	По възраст (в навършени години) Age (years)										Statistical zones, statistical regions, districts and municipalities	
			30 - 39		40 - 49		50 - 59		60 и повече 60 and over		неразпределени Undistributed			
			мъже Males	жени Females	мъже Males	жени Females	мъже Males	жени Females	мъже Males	жени Females	мъже Males	жени Females		
BG424	PDV43	Сопот	12	-	10	-	3	-	-	-	-	-	-	Sopot
	PDV41	Стамболийски	16	1	7	1	4	1	1	-	-	-	-	Stamboliyski
	PDV33	Съединение	1	-	2	-	1	-	-	-	-	-	-	Saedinenie
	PDV37	Хисаря	10	-	9	1	10	-	-	-	-	-	-	Hisarya
	SML	Смолян	117	7	71	14	40	3	12	1	-	-	-	Smolyan
	SML02	Баните	1	-	1	-	-	-	-	-	-	-	-	Banite
	SML05	Борино	4	-	2	-	1	-	1	-	-	-	-	Borino
	SML09	Девин	13	1	8	1	6	-	2	-	-	-	-	Devin
	SML10	Доспат	8	1	3	1	3	-	-	-	-	-	-	Dospat
	SML11	Златоград	15	1	7	-	2	-	-	-	-	-	-	Zlatograd
	SML16	Мадан	9	1	3	2	9	1	1	-	-	-	-	Madan
	SML18	Неделино	7	-	2	-	2	1	-	-	-	-	-	Nedelino
	SML27	Рудозем	4	-	7	-	2	-	2	-	-	-	-	Rudozem
	SML31	Смолян	43	3	26	10	12	1	4	1	-	-	-	Smolyan
SML38	Чепеларе	13	-	12	-	3	-	2	-	-	-	-	Chepelare	
BG422	HKV	Хасково	575	72	332	51	141	16	31	2	-	-	-	Haskovo
	HKV09	Димитровград	79	10	43	5	28	4	7	1	-	-	-	Dimitrovgrad
	HKV11	Ивайловград	2	-	9	-	3	-	-	-	-	-	-	Ivaylovgrad
	HKV17	Любимец	11	1	8	-	3	-	-	-	-	-	-	Lyubimets
	HKV18	Маджарово	1	-	-	-	2	-	-	-	-	-	-	Madzharovo
	HKV19	Минерални бани	10	-	1	-	3	1	1	-	-	-	-	Mineralni Bani
	HKV28	Свиленград	315	47	180	38	56	7	10	1	-	-	-	Svilengrad
	HKV29	Симеоновград	11	2	6	-	4	-	1	-	-	-	-	Simeonovgrad
	HKV30	Стамболово	6	1	4	-	2	-	-	-	-	-	-	Stambolovo
	HKV32	Тополовград	12	-	9	-	9	1	2	-	-	-	-	Topolovgrad
	HKV33	Харманли	36	3	13	5	8	1	2	-	-	-	-	Harmanli
	HKV34	Хасково	92	8	59	3	23	2	8	-	-	-	-	Haskovo
		В чужбина	17	-	7	1	2	-	-	-	-	-	-	Abroad
		Неразпределени	-	-	-	-	-	-	-	-	-	12	5	Undistributed

¹ Включва осъдените лица в страната и чужбина, както и неразпределените.

¹ Includes persons convicted in the country and abroad as well as undistributed.

КУЛТУРА
CULTURE



1. Театри през 2010 г. по статистически зони, статистически райони и по области
Theatres by statistical zone, statistical region and by district in 2010

NUTS	EKATTE	Статистически зони Статистически райони Области	Театри - бр. Theatres - number	Сцени - бр. Stages - number	Места - бр. Capacity - number	Представления - бр. Performances - number		Посещения - бр. Attendance - number		Приходи от билети - хил. лв. Revenues from tickets - Thousand Levs	Statistical zones, statistical regions and districts
						общо Total	на един театър Per theatre	общо Total	на едно представление - бр. Per performance - number		
BG	BG	Общо за страната	73	110	28394	11449	157	1677405	147	9318	Total
BG3	BG3	Северна и Югоизточна България	36	56	15065	5403	150	670326	124	2431	North and South-East Bulgaria
BG31	BG31	Северозападен район	7	12	3005	873	125	96194	110	330	North-West
BG311	VID	Видин	2	2	542	194	97	25421	131	..	Vidin
BG313	VRC	Враца	1	3	628	260	260	23042	89	..	Vratsa
BG315	LOV	Ловеч	1	2	511	149	149	13815	93	..	Lovech
BG312	MON	Монтана	2	3	744	125	63	11047	88	..	Montana
BG314	PVN	Плевен	1	2	580	145	145	22869	158	..	Pleven
BG32	BG32	Северен централен район	9	17	5494	1439	160	208033	145	629	North-Central
BG321	VTR	Велико Търново	1	2	720	90	90	14908	166	..	Veliko Tarnovo
BG322	GAB	Габрово	2	4	570	353	177	38582	109	..	Gabrovo
BG324	RAZ	Разград	1	2	1170	204	204	36870	181	..	Razgrad
BG323	RSE	Русе	3	6	2214	517	172	96513	187	225	Ruse
BG325	SLS	Силистра	2	3	820	275	138	21160	77	..	Silistra
BG33	BG33	Североизточен район	9	12	3271	1308	145	147247	113	712	North-East
BG331	VAR	Варна	4	4	1234	549	137	82407	150	568	Varna
BG332	DOB	Добрич	2	3	775	142	71	15214	107	..	Dobrich
BG334	TGV	Търговище	2	2	662	404	202	31628	78	..	Targovishte
BG333	SHU	Шумен	1	3	600	213	213	17998	84	..	Shumen
BG34	BG34	Югоизточен район	11	15	3295	1783	162	218852	123	760	South-East
BG341	BGS	Бургас	3	4	690	495	165	72585	147	260	Burgas
BG342	SLV	Сливен	2	3	797	444	222	46175	104	..	Sliven
BG344	SZR	Стара Загора	4	6	1308	515	129	68712	133	235	Stara Zagora
BG343	JAM	Ямбол	2	2	500	329	165	31380	95	..	Yambol
BG4	BG4	Югозападна и Южна Централна България	37	54	13329	6046	163	1007079	167	6887	South-West and South Central Bulgaria
BG41	BG41	Югозападен район	29	39	9653	4619	159	814152	176	6177	South-West
BG413	BLG	Благоевград	3	5	906	410	137	36005	88	94	Blagoevgrad
BG415	KNL	Кюстендил	2	3	1170	62	31	10842	175	..	Kyustendil
BG414	PER	Перник	1	1	300	69	69	10620	154	..	Pernik
BG411	SOF	София (столица)	23	30	7277	4078	177	756685	186	6047	Sofia cap.
BG42	BG42	Южен централен район	8	15	3676	1427	178	192927	135	710	South-Central
BG425	KRZ	Кърджали	1	2	620	213	213	23369	110	..	Kardzhali
BG423	PAZ	Пазарджик	1	3	710	188	188	22322	119	..	Pazardzhik
BG421	PDV	Пловдив	4	5	880	692	173	105413	152	408	Plovdiv
BG424	SML	Смолян	0	2	670	54	0	6420	119	..	Smolyan
BG422	HKV	Хасково	2	3	796	280	140	35403	126	..	Haskovo



2. Музеи през 2010 г. по статистически зони, статистически райони и по области¹

Museums by statistical zone, statistical region and by district in 2010¹

NUTS	EKATTE	Статистически зони Статистически райони Области	Брой Number	Посеще- ния - хил. бр. Visits - Thousand numbers	Експона- ти - хил. бр. Exhibits - Thousand numbers	Персонал - бр. Personnel - number		Приходи - хил. лв. Receipts - Thousand Levs		Разходи - хил. лв. Expenditure - Thousand Levs	Statistical zones, statistical regions and districts
						общо Total	в т.ч. финанси- рани от местен бюджет of which: Local budget	общо Total	в т.ч. дотации от държавния бюджет of which: Public budget subsidy		
BG	BG	Общо за страната	201	4253	6320	2500	1915	34406	25728	33763	Total
BG3	BG3	Северна и Югоизточна България	114	2598	3478	1337	1291	17058	12003	16320	North and South-East Bulgaria
BG31	BG31	Северозападен	23	673	863	271	271	3319	2716	3119	North-West
BG311	VID	Видин	3	146	77	40	40	351	257	351	Vidin
BG313	VRC	Враца	3	28	130	29	29	415	380	415	Vratsa
BG315	LOV	Ловеч	6	291	132	57	57	653	387	621	Lovech
BG312	MON	Монтана	7	36	126	41	41	470	461	470	Montana
BG314	PVN	Плевен	4	172	398	104	104	1430	1230	1262	Pleven
BG32	BG32	Северен централен	32	745	1214	446	435	5477	3327	5462	North-Central
BG321	VTR	Велико Търново	12	369	311	137	137	2095	1211	2090	Veliko Tarnovo
BG322	GAB	Габрово	9	281	579	171	160	1915	946	1910	Gabrovo
BG324	RAZ	Разград	3	29	109	54	54	564	440	559	Razgrad
BG323	RSE	Русе	4	46	172	48	48	517	389	517	Ruse
BG325	SLS	Силистра	4	20	43	36	36	386	342	386	Silistra
BG33	BG33	Североизточен	29	571	670	311	311	3889	2899	3641	North-East
BG331	VAR	Варна	7	217	166	126	126	1871	1269	1866	Varna
BG332	DOB	Добрич	6	212	240	66	66	823	732	755	Dobrich
BG334	TGV	Търговище	4	19	60	32	32	294	277	287	Targovishte
BG333	SHU	Шумен	12	122	204	87	87	901	621	734	Shumen
BG34	BG34	Югоизточен	30	610	731	309	274	4374	3060	4098	South-East
BG341	BGS	Бургас	10	172	109	73	66	1419	972	1386	Burgas
BG342	SLV	Сливен	5	82	176	88	88	1097	846	1075	Sliven
BG344	SZR	Стара Загора	12	325	320	114	86	1545	936	1331	Stara Zagora
BG343	JAM	Ямбол	3	31	126	34	34	313	306	306	Yambol
BG4	BG4	Югозападна и Южна централна България	87	1655	2843	1163	624	17348	13726	17442	South-West and South Central Bulgaria
BG41	BG41	Югозападен	55	1122	1993	828	307	13757	10763	13014	South-West
BG413	BLG	Благоевград	10	80	137	73	73	1052	661	1042	Blagoevgrad
BG415	KNL	Кюстендил	5	95	147	76	66	1643	1187	1375	Kyustendil
BG414	PER	Перник	4	30	45	31	31	285	273	285	Pernik
BG412	SFO	София	8	246	75	52	52	1301	1120	1211	Sofia
BG411	SOF	София (столица)	28	671	1588	596	85	9475	7522	9100	Sofia cap.
BG42	BG42	Южен централен	32	533	849	335	317	3591	2963	4429	South-Central
BG425	KRZ	Кърджали	2	45	42	Kardzhali
BG423	PAZ	Пазарджик	10	211	177	90	90	1011	794	961	Pazardzhik
BG421	PDV	Пловдив	13	228	316	141	123	1610	1266	2533	Plovdiv
BG424	SML	Смолян	3	19	140	Smolyan
BG422	HKV	Хасково	4	30	174	36	36	423	392	392	Haskovo

¹Само музеи, чиито колекции са културни ценности.

¹Only museums whose collections are cultural values.

3. Кина през 2010 г. по статистически зони, статистически райони и по области

Cinemas by statistical zone, statistical region and by district in 2010

NUTS	EKATTE	Статистически зони Статистически райони Области	Кина - бр. Cinemas - number	Места - бр. Seats - number	Посещения - хил. бр. Admissions - Thousand number	Приходи от билети - хил.лв. Receipts - Thousands Levs	Statistical zones, statistical regions and districts
BG	BG	Общо за страната	42	32294	4157	33026	Total
BG3	BG3	Северна и Югоизточна България	20	11470	903	7353	North and South-East Bulgaria
BG31	BG31	Северозападен	2	196	46	..	North-West
BG311	VID	Видин	-	-	-	-	Vidin
BG313	VRC	Враца	1	65	3	..	Vratsa
BG315	LOV	Ловеч	-	-	-	-	Lovech
BG312	MON	Монтана	-	-	-	-	Montana
BG314	PVN	Плевен	1	131	43	..	Pleven
BG32	BG32	Северен централен	6	3027	145	..	North-Central
BG321	VTR	Велико Търново	1	309	96	..	Veliko Tarnovo
BG322	GAB	Габрово	2	99	13	..	Gabrovo
BG324	RAZ	Разград	-	-	-	-	Razgrad
BG323	RSE	Русе	2	2486	35	..	Ruse
BG325	SLS	Силистра	1	133	2	..	Silistra
BG33	BG33	Североизточен	6	4272	494	4010	North-East
BG331	VAR	Варна	3	3491	477	3942	Varna
BG332	DOB	Добрич	1	79	12	..	Dobrich
BG334	TGV	Търговище	1	52	3	..	Targovishte
BG333	SHU	Шумен	1	650	2	..	Shumen
BG34	BG34	Югоизточен	6	3975	218	1831	South-East
BG341	BGS	Бургас	3	1636	27	154	Burgas
BG342	SLV	Сливен	-	-	-	-	Sliven
BG344	SZR	Стара Загора	2	2269	180	..	Stara Zagora
BG343	JAM	Ямбол	1	70	11	..	Yambol
BG4	BG4	Югозападна и Южна централна България	22	20824	3254	25673	South-West and South Central Bulgaria
BG41	BG41	Югозападен	14	17345	2707	21258	South-West
BG413	BLG	Благоевград	2	379	87	..	Blagoevgrad
BG415	KNL	Кюстендил	-	-	-	-	Kyustendil
BG414	PER	Перник	-	-	-	-	Pernik
BG412	SFO	София	1	61	4	..	Sofia
BG411	SOF	София (столица)	11	16905	2615	20838	Sofia cap.
BG42	BG42	Южен централен	8	3479	547	4415	South-Central
BG425	KRZ	Кърджали	1	502	2	..	Kardzhali
BG423	PAZ	Пазарджик	-	-	-	-	Pazardzhik
BG421	PDV	Пловдив	4	2825	539	4392	Plovdiv
BG424	SML	Смолян	-	-	-	-	Smolyan
BG422	HKV	Хасково	3	152	6	19	Haskovo



4. Библиотеки през 2010 г. по статистически зони, статистически райони и по области Libraries by statistical zone, statistical region and by district in 2010

NUTS	EKATTE	Статистически зони Статистически райони Области	Библиотеки с библиотечен фонд над 200 000 броя Libraries with collection above 200 thousands				Statistical zones, statistical regions and districts
			общо - бр. Total - Number	библиотечен фонд - хил. Collections - Thousands	читатели - хил. Readers - Thousands	зает библиотечен фонд - хил. Loans to users - Thousands	
BG	BG	Общо за страната	47	34781	220	6156	Total
BG3	BG3	Северна и Югоизточна България	27	9837	109	3530	North and South-East Bulgaria
BG31	BG31	Северозападен	6	1755	18	564	North-West
BG311	VID	Видин	1	300	4	165	Vidin
BG313	VRC	Враца	1	247	4	134	Vratsa
BG315	LOV	Ловеч	1	236	3	63	Lovech
BG312	MON	Монтана	1	234	3	96	Montana
BG314	PVN	Плевен	2	738	5	106	Pleven
BG32	BG32	Северен централен	8	3173	32	999	North-Central
BG321	VTR	Велико Търново	3	1355	16	426	Veliko Tarnovo
BG322	GAB	Габрово	1	261	3	108	Gabrovo
BG324	RAZ	Разград	1	227	2	124	Razgrad
BG323	RSE	Русе	2	1072	9	266	Ruse
BG325	SLS	Силистра	1	258	2	76	Silistra
BG33	BG33	Североизточен	6	2746	30	946	North-East
BG331	VAR	Варна	2	1117	15	626	Varna
BG332	DOB	Добрич	1	375	3	52	Dobrich
BG334	TGV	Търговище	1	223	5	68	Targovishte
BG333	SHU	Шумен	2	1030	6	200	Shumen
BG34	BG34	Югоизточен	7	2163	28	1021	South-East
BG341	BGS	Бургас	2	855	6	224	Burgas
BG342	SLV	Сливен	1	9	8	294	Sliven
BG344	SZR	Стара Загора	3	1027	11	392	Stara Zagora
BG343	JAM	Ямбол	1	272	3	111	Yambol
BG4	BG4	Югозападна и Южна централна България	20	24944	111	2626	South-West and South Central Bulgaria
BG41	BG41	Югозападен	12	21644	71	1684	South-West
BG413	BLG	Благоевград	1	377	2	60	Blagoevgrad
BG415	KNL	Кюстендил	1	239	3	68	Kyustendil
BG414	PER	Перник	1	291	3	85	Pernik
BG412	SFO	София	-	-	-	-	Sofia
BG411	SOF	София (столица)	9	20736	62	1470	Sofia cap.
BG42	BG42	Южен централен	8	3300	41	942	South-Central
BG425	KRZ	Кърджали	1	268	3	88	Kardzhali
BG423	PAZ	Пазарджик	1	263	5	97	Pazardzhik
BG421	PDV	Пловдив	3	1918	25	485	Plovdiv
BG424	SML	Смолян	1	242	2	61	Smolyan
BG422	HKV	Хасково	2	610	5	209	Haskovo

5. Издадени книги и брошури през 2010 г. по статистически зони, статистически райони и по области¹
Books and pamphlets production by statistical zone, statistical region and by district in 2010¹

NUTS	EKATTE	Статистически зони Статистически райони Области	Издадени книги и брошури Books and pamphlets production						Statistical zones, statistical regions and districts
			общо Total		книги Books		брошури Pamphlets production		
			заглавия - бр. Titles - number	тираж - хил. Circulation - thousands	заглавия - бр. Titles - number	тираж - хил. Circulation - thousands	заглавия - бр. Titles - number	тираж - хил. Circulation - thousands	
BG	BG	Общо за страната	4614	3220	4126	2709	488	511	Total
BG3	BG3	Северна и Югоизточна България	1256	516	1129	465	127	51	North and South-East Bulgaria
BG31	BG31	Северозападен	91	21	80	20	11	1	North-West
BG311	VID	Видин	12	2	11	2	1	0	Vidin
BG313	VRC	Враца	25	7	23	7	2	0	Vratsa
BG315	LOV	Ловеч	15	4	12	3	3	1	Lovech
BG312	MON	Монтана	15	3	12	3	3	0	Montana
BG314	PVN	Плевен	24	5	22	5	2	0	Pleven
BG32	BG32	Северен централен	322	96	271	68	51	29	North-Central
BG321	VTR	Велико Търново	151	49	126	30	25	19	Veliko Tarnovo
BG322	GAB	Габрово	79	14	70	13	9	1	Gabrovo
BG324	RAZ	Разград	12	3	11	3	1	0	Razgrad
BG323	RSE	Русе	61	26	49	18	12	8	Ruse
BG325	SLS	Силистра	19	4	15	4	4	1	Silistra
BG33	BG33	Североизточен	574	321	542	309	32	11	North-East
BG331	VAR	Варна	471	217	451	208	20	9	Varna
BG332	DOB	Добрич	27	21	18	19	9	1	Dobrich
BG334	TGV	Търговище	4	1	4	1	-	-	Targovishte
BG333	SHU	Шумен	72	82	69	81	3	1	Shumen
BG34	BG34	Югоизточен	269	78	236	68	33	10	South-East
BG341	BGS	Бургас	134	34	123	31	11	3	Burgas
BG342	SLV	Сливен	33	6	30	6	3	0	Sliven
BG344	SZR	Стара Загора	60	23	49	19	11	4	Stara Zagora
BG343	JAM	Ямбол	42	15	34	12	8	3	Yambol
BG4	BG4	Югозападна и Южна централна България	3358	2706	2997	2244	361	462	South-West and South Central Bulgaria
BG41	BG41	Югозападен	2885	2206	2596	1843	289	362	South-West
BG413	BLG	Благоевград	66	29	57	24	9	5	Blagoevgrad
BG415	KNL	Кюстендил	8	2	6	2	2	0	Kyustendil
BG414	PER	Перник	2	1	1	0	1	1	Pernik
BG412	SFO	София	3	3	3	3	-	-	Sofia
BG411	SOF	София (столица)	2806	2171	2529	1814	277	356	Sofia cap.
BG42	BG42	Южен централен	473	500	401	401	72	100	South-Central
BG425	KRZ	Кърджали	2	1	2	1	-	-	Kardzhali
BG423	PAZ	Пазарджик	50	19	37	15	13	4	Pazardzhik
BG421	PDV	Пловдив	404	477	350	382	54	95	Plovdiv
BG424	SML	Смолян	3	1	2	1	1	0	Smolyan
BG422	HKV	Хасково	14	2	10	2	4	1	Haskovo

¹Данните са за първите девет месеца на годината.¹Data are for the first nine months only.

6. Издадени вестници през 2010 г. по статистически зони, статистически райони и по области
Issued newspapers by statistical zone, statistical region and by district in 2010

NUTS	EKATTE	Статистически зони Статистически райони Области	Издадени вестници по тип Issued newspapers by types								Statistical zones, statistical regions and districts
			общо Total				в т.ч. регионални of which: regional				
			загла- вия - бр. Titles - number	излиза- ния - бр. Appearance - number	годишен тираж - хил. Annual circulation - thousands	еднократен тираж - хил. Single circulation - thousands	загла- вия - бр. Titles - number	излиза- ния - бр. Appearance - number	годишен тираж - хил. Annual circulation - thousands	еднократен тираж - хил. Single circulation - thousands	
BG	BG	Общо за страната	359	25371	340812	4630	162	12274	39860	469	Total
BG3	BG3	Северна и Югоизточна България	110	8117	26298	376	107	8114	26295	373	North and South-East Bulgaria
BG31	BG31	Северозападен	30	1728	3223	38	28	1726	3221	36	North-West
BG311	VID	Видин	2	185	166	2	2	185	166	2	Vidin
BG313	VRC	Враца	12	586	618	11	11	585	617	10	Vratsa
BG315	LOV	Ловеч	6	301	481	10	6	301	481	10	Lovech
BG312	MON	Монтана	2	101	201	3	1	100	200	2	Montana
BG314	PVN	Плевен	8	555	1757	12	8	555	1757	12	Pleven
BG32	BG32	Северен централен	27	2819	8246	70	27	2819	8246	70	North-Central
BG321	VTR	Велико Търново	11	747	2850	37	11	747	2850	37	Veliko Tarnovo
BG322	GAB	Габрово	5	602	1328	9	5	602	1328	9	Gabrovo
BG324	RAZ	Разград	2	297	179	1	2	297	179	1	Razgrad
BG323	RSE	Русе	4	707	3087	16	4	707	3087	16	Ruse
BG325	SLS	Силистра	5	466	802	7	5	466	802	7	Silistra
BG33	BG33	Североизточен	20	1524	7804	86	20	1524	7804	86	North-East
BG331	VAR	Варна	8	713	6175	70	8	713	6175	70	Varna
BG332	DOB	Добрич	6	212	259	6	6	212	259	6	Dobrich
BG334	TGV	Търговище	3	222	386	5	3	222	386	5	Targovishte
BG333	SHU	Шумен	3	377	984	5	3	377	984	5	Shumen
BG34	BG34	Югоизточен	33	2046	7025	182	32	2045	7024	181	South-East
BG341	BGS	Бургас	9	827	4022	62	8	826	4021	61	Burgas
BG342	SLV	Сливен	4	167	213	5	4	167	213	5	Sliven
BG344	SZR	Стара Загора	15	722	2358	110	15	722	2358	110	Stara Zagora
BG343	JAM	Ямбол	5	330	432	5	5	330	432	5	Yambol
BG4	BG4	Югозападна и Южна централна България	249	17254	314514	4254	55	4160	13565	96	South-West and South Central Bulgaria
BG41	BG41	Югозападен	210	14417	306131	4188	16	1323	5182	30	South-West
BG413	BLG	Благоевград	4	392	3230	17	4	392	3230	17	Blagoevgrad
BG415	KNL	Кюстендил	3	356	725	4	3	356	725	4	Kyustendil
BG414	PER	Перник	2	265	996	4	2	265	996	4	Pernik
BG412	SFO	София	7	310	231	5	7	310	231	5	Sofia
BG411	SOF	София (столица)	194	13094	300949	4158	-	-	-	-	Sofia cap.
BG42	BG42	Южен централен	39	2837	8383	66	39	2837	8383	66	South-Central
BG425	KRZ	Кърджали	6	307	543	7	6	307	543	7	Kardzhali
BG423	PAZ	Пазарджик	7	599	1094	14	7	599	1094	14	Pazardzhik
BG421	PDV	Пловдив	16	958	5377	34	16	958	5377	34	Plovdiv
BG424	SML	Смолян	5	337	462	5	5	337	462	5	Smolyan
BG422	HKV	Хасково	5	636	907	6	5	636	907	6	Haskovo

7. Радио- и телевизионни оператори през 2010 г. по статистически зони, статистически райони и по области
Radio and TV operators by statistical zone, statistical region and by district in 2010

NUTS	EKATTE	Статистически зони Статистически райони Области	Радиооператори Radio operators		Телевизионни оператори TV operators		Statistical zones, statistical regions and districts
			брой Number	програми - часове Programmes - hours	брой Number	програми - часове Programmes - hours	
BG	BG	Общо за страната	86	674375	100	660775	Total
BG3	BG3	Северна и Югоизточна България	37	134389	35	204381	North and South-East Bulgaria
BG31	BG31	Северозападен	9	35221	5	25395	North-West
BG311	VID	Видин	2	..	1	..	Vidin
BG313	VRC	Враца	1	..	2	..	Vratsa
BG315	LOV	Ловеч	2	..	1	..	Lovech
BG312	MON	Монтана	2	..	1	..	Montana
BG314	PVN	Плевен	2	..	-	-	Pleven
BG32	BG32	Северен централен	12	38369	6	38913	North-Central
BG321	VTR	Велико Търново	4	1552	3	15918	Veliko Tarnovo
BG322	GAB	Габрово	5	18847	-	-	Gabrovo
BG324	RAZ	Разград	1	..	-	-	Razgrad
BG323	RSE	Русе	1	..	3	22995	Ruse
BG325	SLS	Силистра	1	..	-	-	Silistra
BG33	BG33	Североизточен	7	31845	9	41126	North-East
BG331	VAR	Варна	2	..	3	20400	Varna
BG332	DOB	Добрич	3	3778	3	14171	Dobrich
BG334	TGV	Търговище	1	..	1	..	Targovishte
BG333	SHU	Шумен	1	..	2	..	Shumen
BG34	BG34	Югоизточен	9	28954	15	98947	South-East
BG341	BGS	Бургас	6	18612	6	35130	Burgas
BG342	SLV	Сливен	2	..	2	..	Sliven
BG344	SZR	Стара Загора	1	..	4	32407	Stara Zagora
BG343	JAM	Ямбол	-	-	3	..	Yambol
BG4	BG4	Югозападна и Южна централна България	49	539986	65	456394	South-West and South Central Bulgaria
BG41	BG41	Югозападен	41	513951	50	367896	South-West
BG413	BLG	Благоевград	8	..	7	49396	Blagoevgrad
BG415	KNL	Кюстендил	2	..	-	-	Kyustendil
BG414	PER	Перник	-	-	1	..	Pernik
BG412	SFO	София	-	-	5	..	Sofia
BG411	SOF	София (столица)	31	458290	37	288820	Sofia cap.
BG42	BG42	Южен централен	8	26035	15	88498	South-Central
BG425	KRZ	Кърджали	1	..	1	..	Kardzhali
BG423	PAZ	Пазарджик	1	..	1	..	Pazardzhik
BG421	PDV	Пловдив	2	..	5	29493	Plovdiv
BG424	SML	Смолян	2	..	4	20731	Smolyan
BG422	HKV	Хасково	2	..	4	27324	Haskovo

ПРИЛОЖЕНИЯ
ANNEXES



**А. ПРОМЕНИ В ЕДИННИЯ КЛАСИФИКАТОР
НА АДМИНИСТРАТИВНО-ТЕРИТОРИАЛНИТЕ И
ТЕРИТОРИАЛНИТЕ ЕДИНИЦИ (ЕКАТТЕ) - 1.01.2010 -
31.12.2010 ГОДИНА**

1. Утвърждават се нови граници на общ. Бургас, обл. Бургас, и общ. Созопол, обл. Бургас - премества с. Извор (ЕКАТТЕ 32367) от общ. Созопол в общ. Бургас.

Министерският съвет предлага на Президента на Република България да издаде указ, с който да утвърди административно-териториалната промяна.

Решение №270 на МС от 30.04.2010 г.

2. Утвърждава нови граници на общ. Бургас и общ. Созопол - премества с. Извор (ЕКАТТЕ 32367) от общ. Созопол в общ. Бургас.

Указ №121 на Президента на Република България от 10.05.2010 г., обн. ДВ, бр. 38/15.5.2010 г.

**A. CHANGES IN UNIFIED CLASSIFICATION
OF THE ADMINISTRATIVE-TERRITORIAL AND
THE TERRITORIAL UNITS - 01.01.2010 - 31.12.2010**

1. New borders are approved of Burgas municipality, Burgas district, and Sozopol municipality, Burgas district - the village Izvor (UCATTU 32367) is moved from Sozopol municipality in Burgas municipality.

The Council of Ministers proposes to the President of the Republic of Bulgaria to issue a decree to establish the administrative-territorial change.

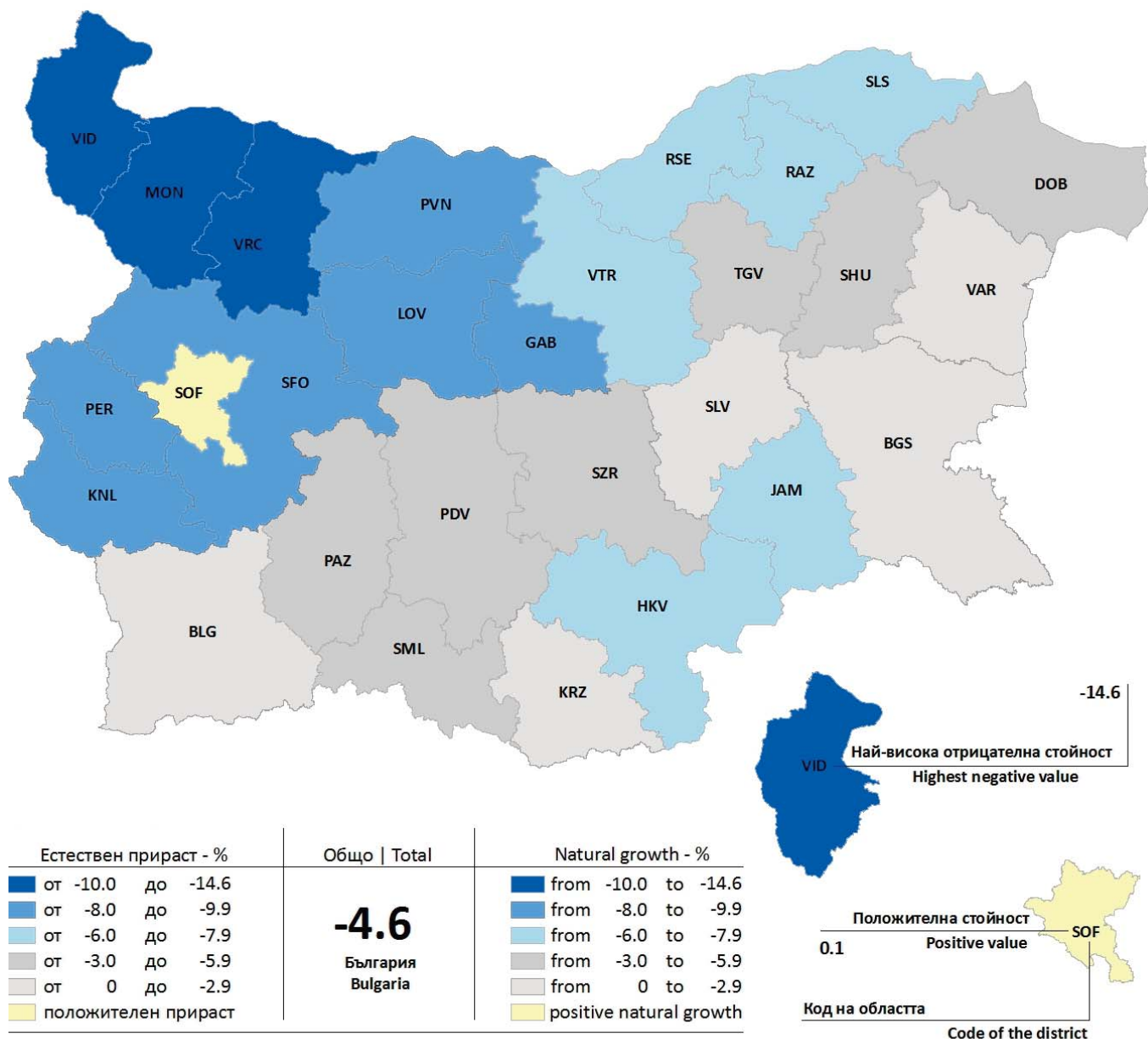
Decision No. 270 of the Council Of Ministers of 30.04.2010.

2. Approves new boundaies of the Burgas municipality and Sozopol municipality - the village Izvor (UCATTU 32367) is moved from Sozopol municipality in Burgas municipality.

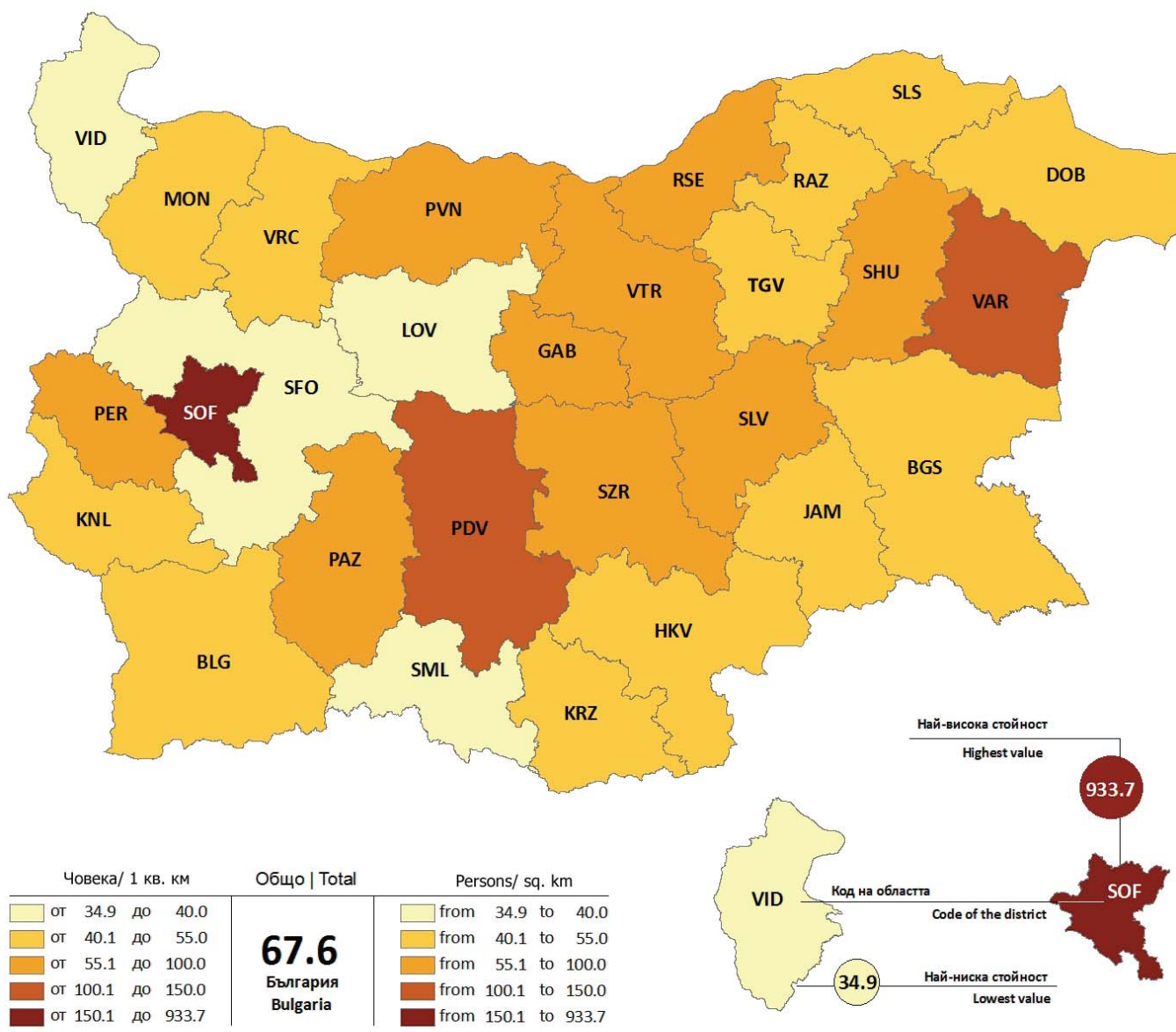
Decree No. 121 of the President of the Republic of Bulgaria of 10.05.2010, promulgated SG, 38/15.5.2010.



Фиг. 1. Естествен прираст на населението на 1 000 души през 2010 г. по области
Figure 1. Natural growth of the population per 1 000 persons in 2010 by districts

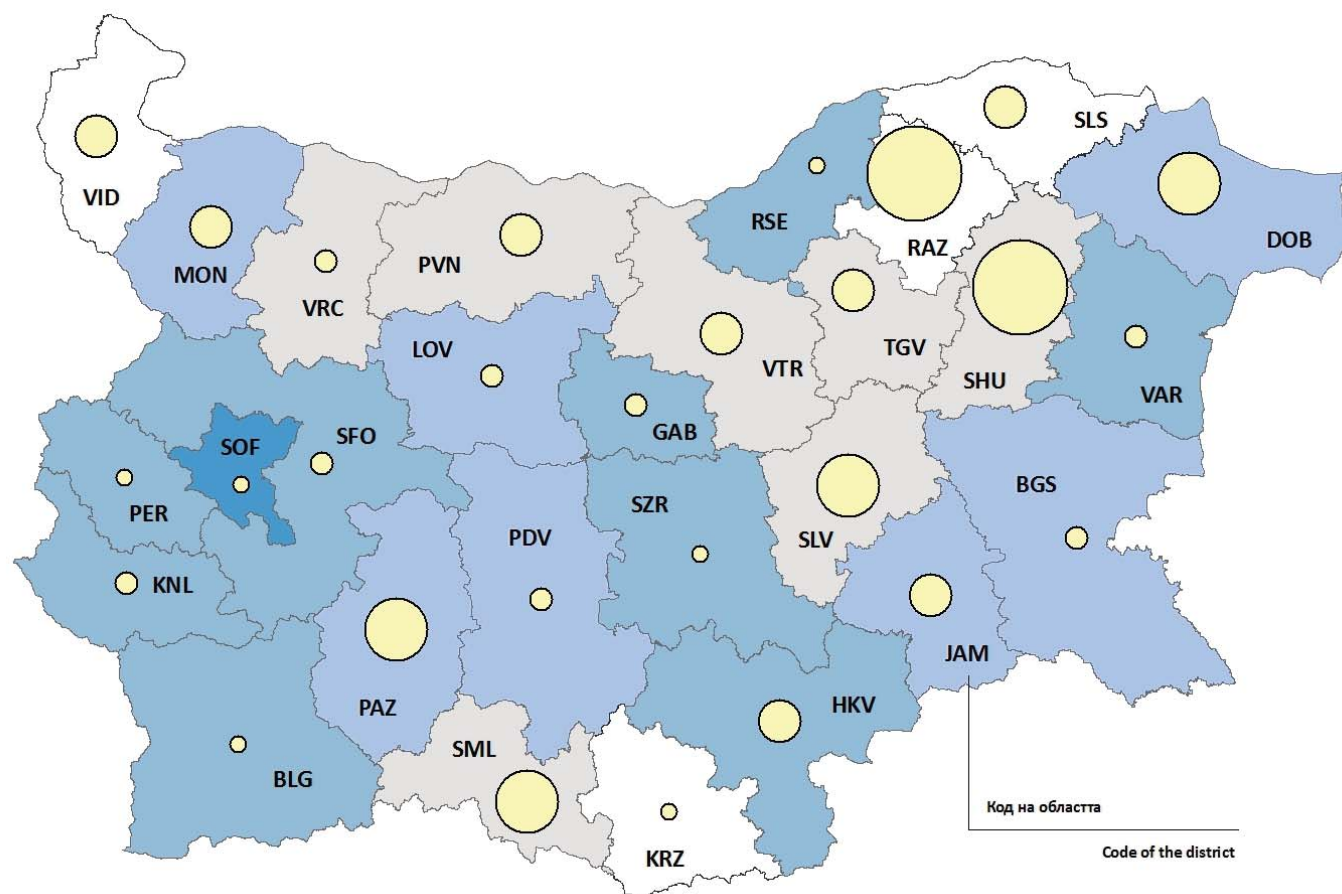


Фиг. 2. Гъстота на населението към 31.12.2010 г. по области
 Figure 2. Population density as of 31.12.2010 by districts



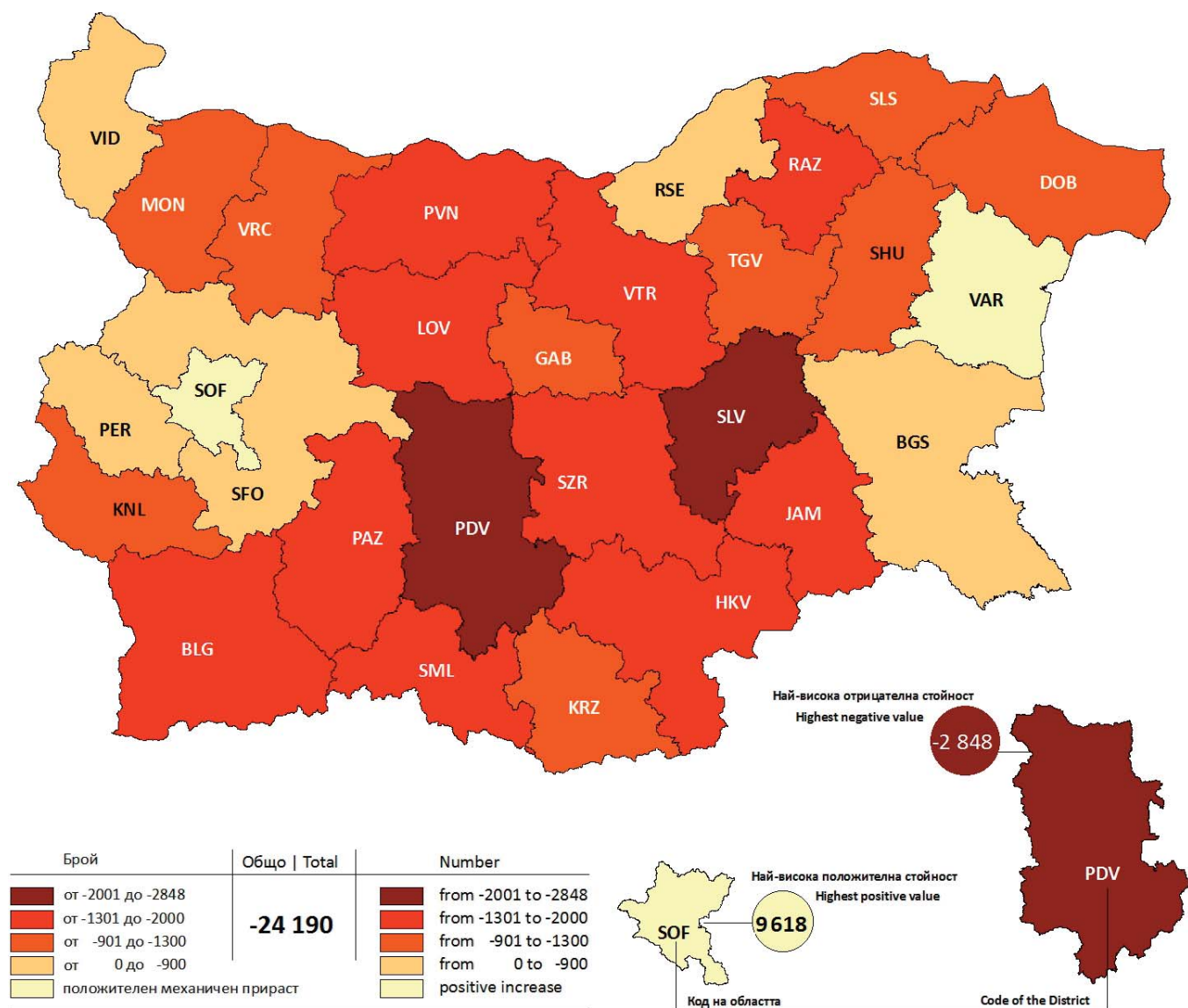


Фиг. 3. Коефициенти на заетост и безработица през 2010 г. по области
Figure 3. Employment rate and unemployment rate in 2010 by districts



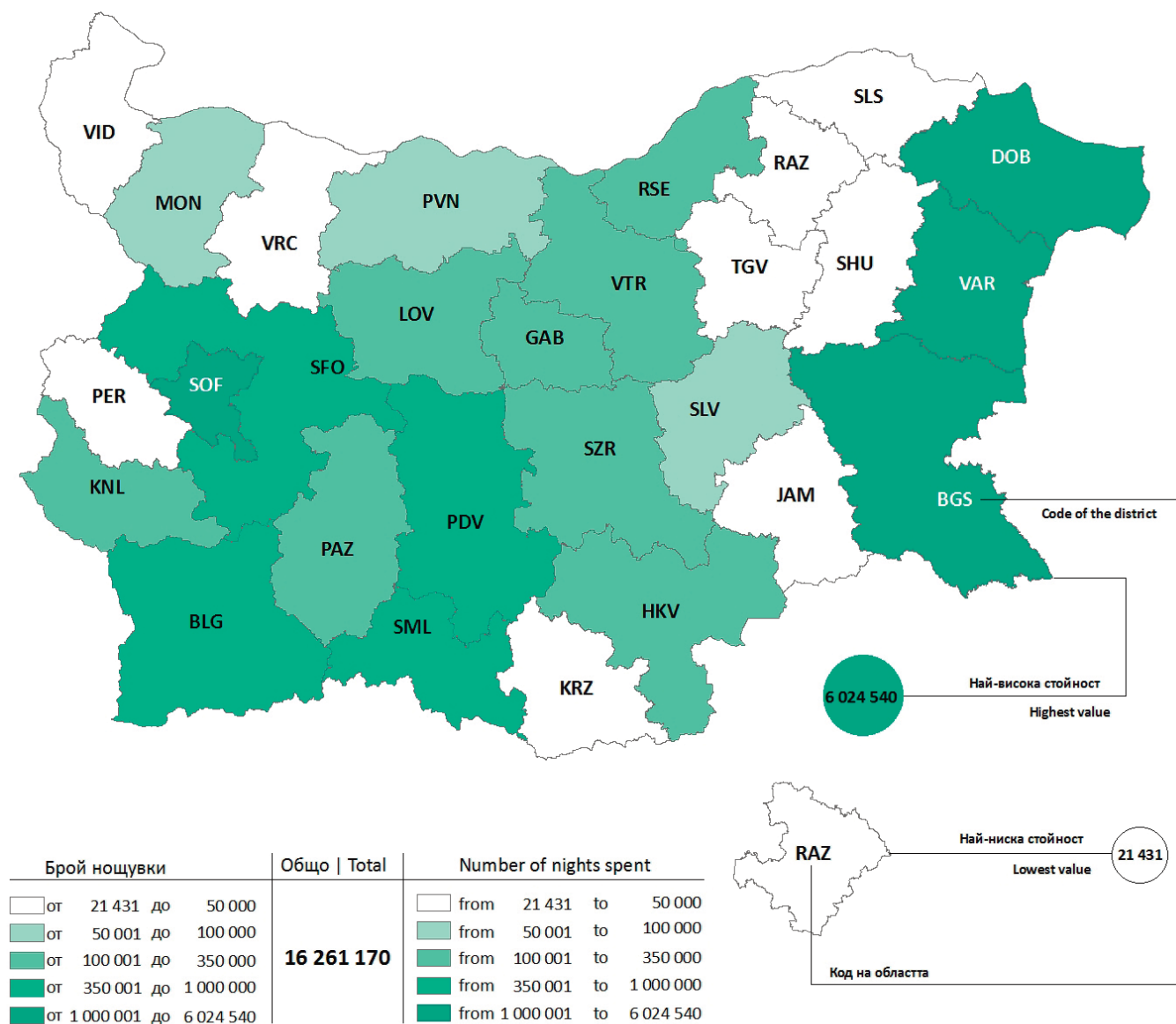
Коефициент на заетост - % (15 - 64 навършени години)	Employment rate - % (15 - 64 years of age)	Общо Total	Общо Total	Коефициент на безработица - %			Unemployment rate - %	
от 46.3 до 50.0	from 46.3 to 50.0	59.7 България Bulgaria	10.2 България Bulgaria	4.9 - 7.0	7.1 - 10.0	10.1 - 15.0	15.1 - 20.0	20.8 - 28.8
от 50.1 до 55.0	from 50.1 to 55.0			○	○	○	○	○
от 55.1 до 60.0	from 55.1 to 60.0			○	○	○	○	○
от 60.1 до 65.0	from 60.1 to 65.0			○	○	○	○	○
от 65.1 до 70.6	from 65.1 to 70.6			○	○	○	○	○

Фиг. 4. Механичен прираст на населението по области през 2010 година
 Figure 4. Migration increase of the population by districts in 2010

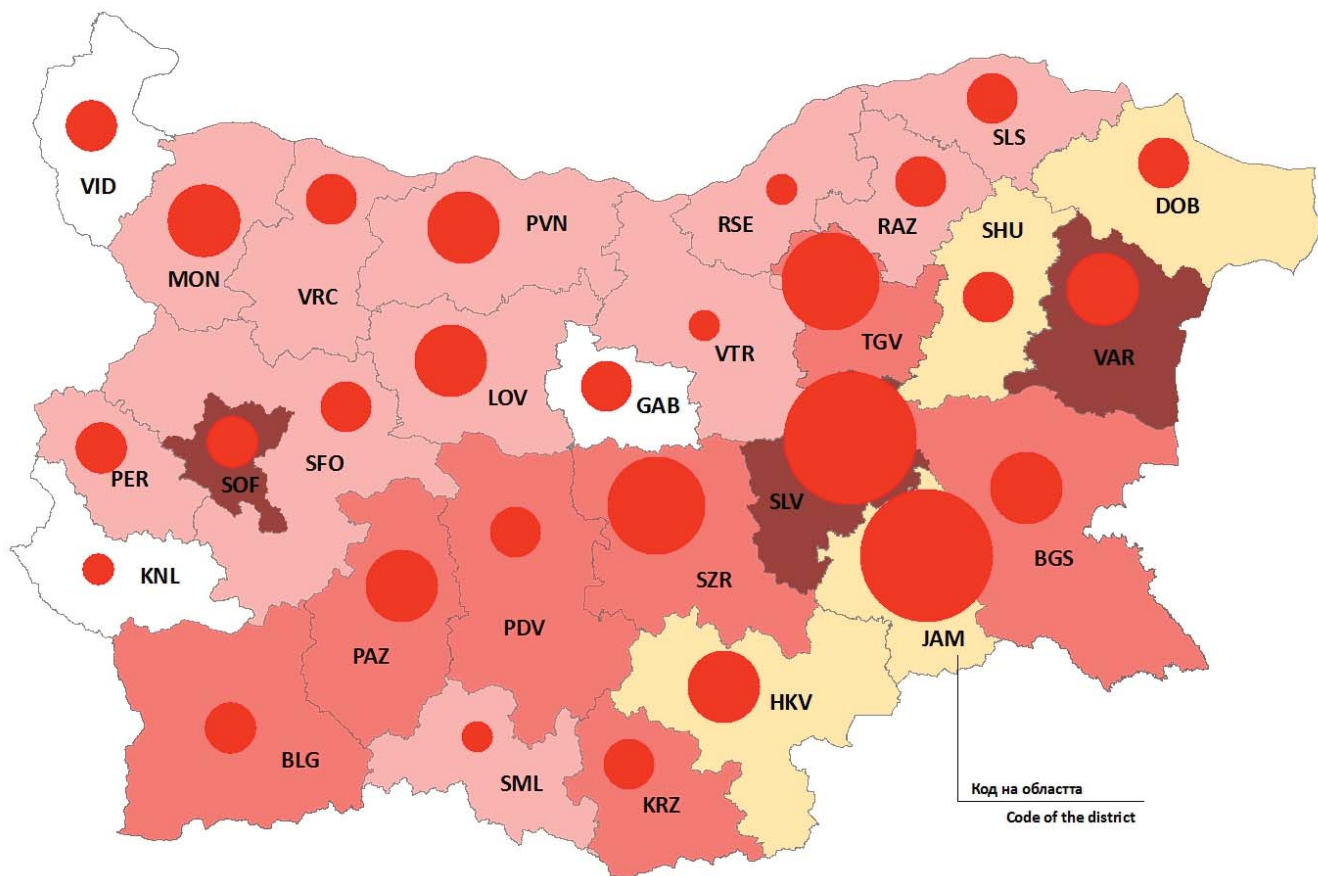




Фиг. 5. Реализирани нощувки в средствата за подслон през 2010 г. по области
Figure 5. Nights spent in accommodation establishments in 2010 by districts



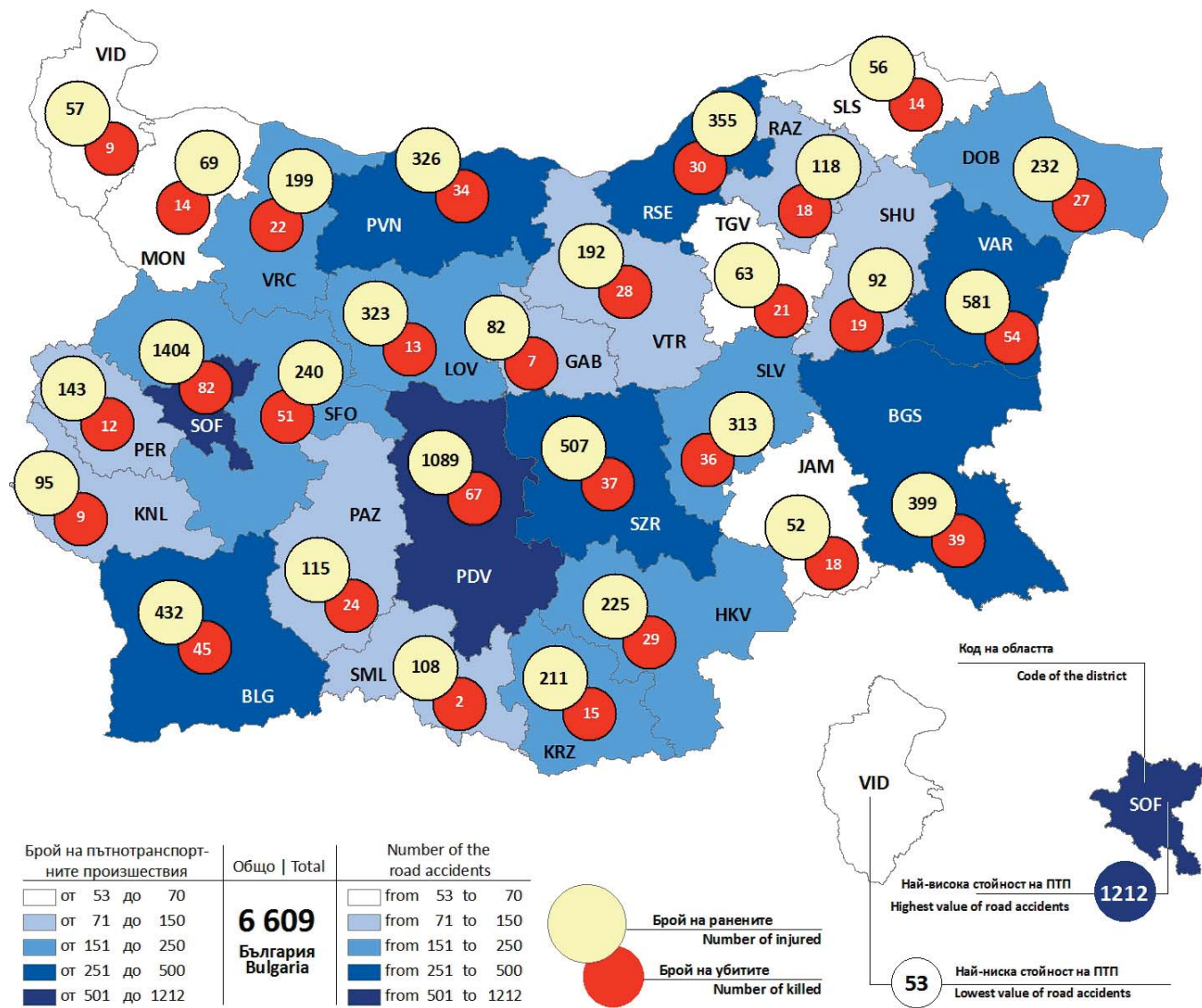
Фиг. 6. Измерители на раждаемостта през 2010 г. по области
 Figure 6. Fertility indicators in 2010 by districts



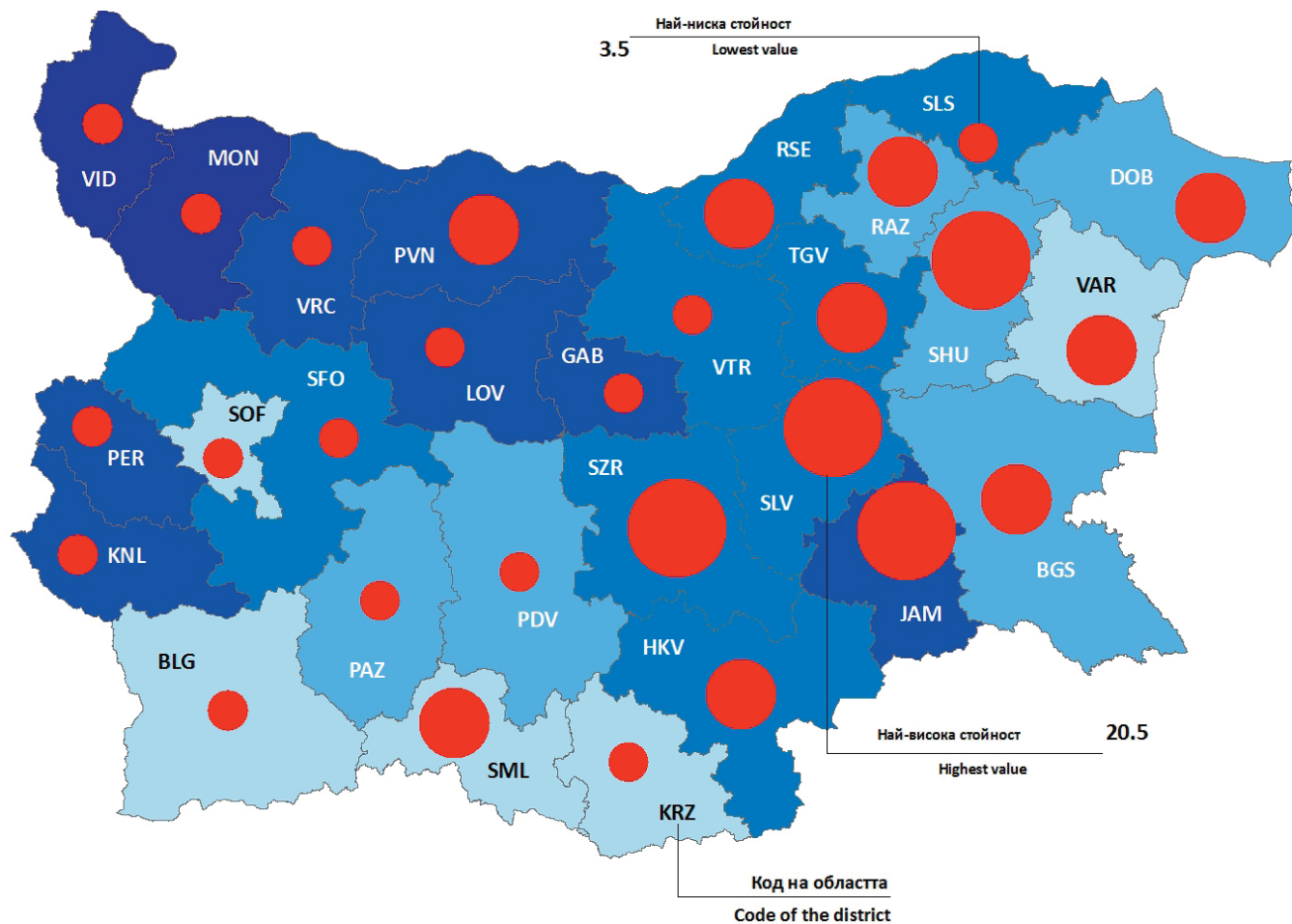
Коефициент на раждаемост на 1 000 души	Crude birth rate per 1 000 persons	Общо Total	Общо Total	Тотален коефициент на плодovitост - %				
				1.19 - 1.35	1.36 - 1.50	1.51 - 1.60	1.61 - 1.70	1.71 - 1.95
от 7.6 до 8.0	from 7.6 to 8.0	10.0 България Bulgaria	1.49 България Bulgaria					
от 8.1 до 9.0	from 8.1 to 9.0							
от 9.1 до 10.0	from 9.1 to 10.0							
от 10.1 до 11.0	from 10.1 to 11.0							
от 11.1 до 12.4	from 11.1 to 12.4							



Фиг. 7. Брой на пътнотранспортните произшествия (ПТП), убити и ранени при ПТП през 2010 г. по области
 Figure 7. Number of the road accidents, injured and killed in road accidents in 2010 by districts



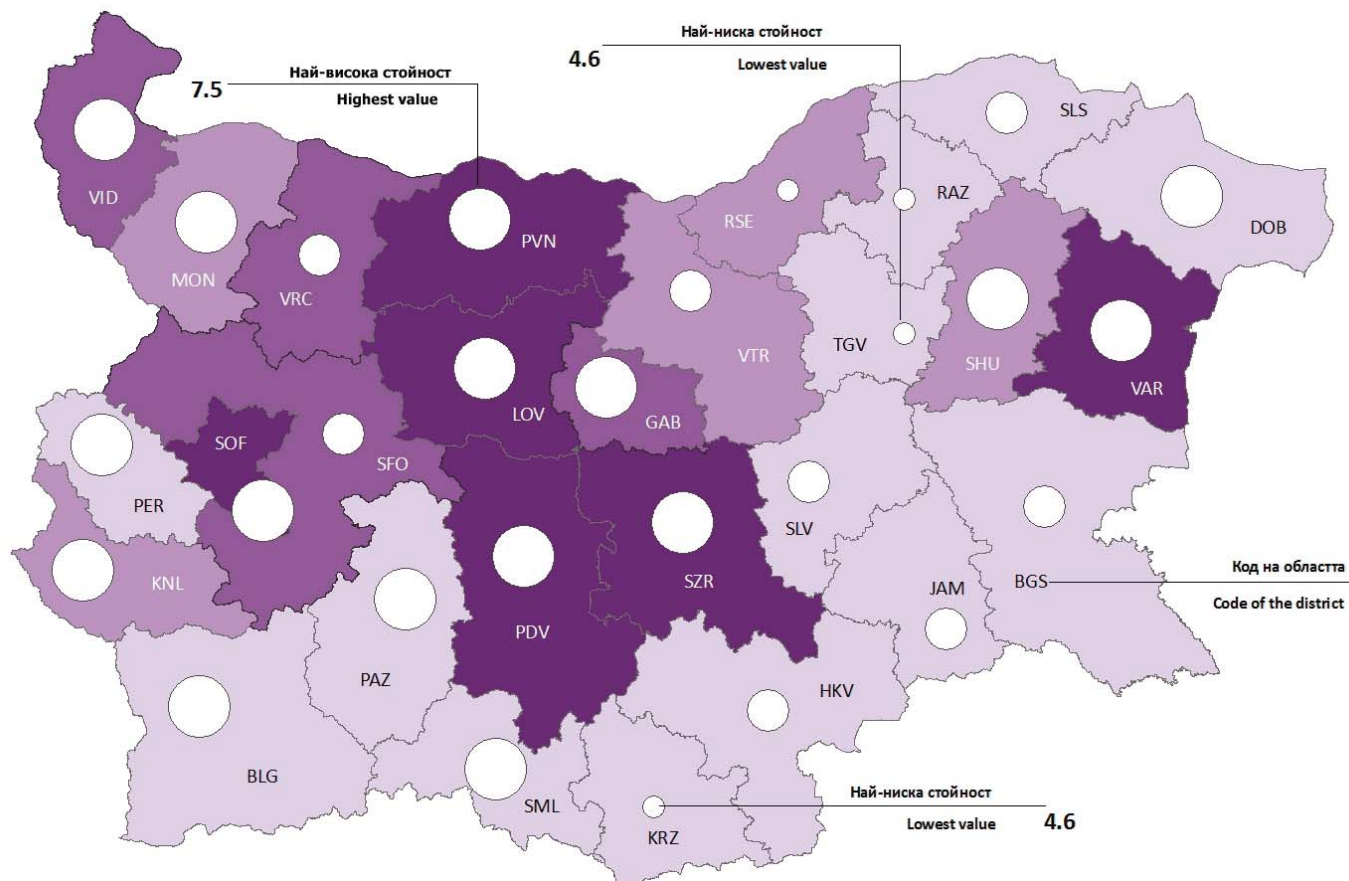
Фиг. 8. Коефициенти на смъртност през 2010 г. по области
 Figure 8. Mortality rates in 2010 by districts



Обща смъртност на 1 000 души	Mortality rate per 1000 persons	Общо Total	Общо Total	Детска смъртност на 1 000 живородени	Infant mortality per 1000 live birth
от 11.1 до 13.0	from 11.1 to 13.0	14.6 България Bulgaria	9.4 България Bulgaria	3.5 - 10.0	15.1 - 20.5
от 13.1 до 15.0	from 13.1 to 15.0			10.1 - 15.0	
от 15.1 до 17.0	from 15.1 to 17.0				
от 17.1 до 19.0	from 17.1 to 19.0				
от 19.1 до 22.4	from 19.1 to 22.4				



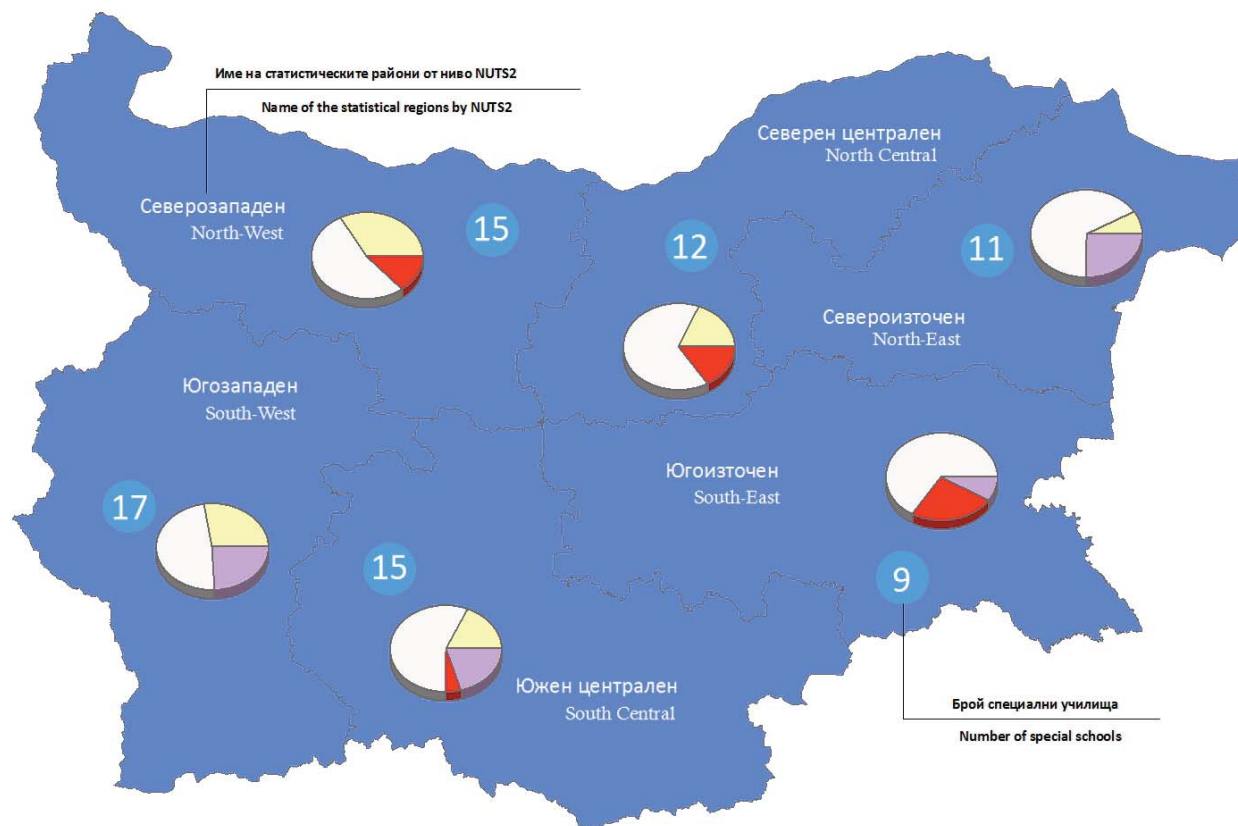
Фиг. 9. Осигуреност с лекари и общопрактикуващи лекари на 10 000 души от населението през 2010 г. по области
Figure 9. Physicians and general practitioners per 10 000 persons of the population in 2010 by districts



Лекари на 10 000 души	Physicians per 10 000 persons	Общо Total	Общо Total	Общопрактикуващи лекари на 10 000 души	General practitioners per 10 000 persons
от 24.8 до 30.0	from 24.8 to 30.0	37.3 България Bulgaria	6.3 България Bulgaria	4.6 - 5.0	5.1 - 6.0
от 30.1 до 35.0	from 30.1 to 35.0			○	○
от 35.1 до 40.0	from 35.1 to 40.0			○	○
от 40.1 до 47.1	from 40.1 to 47.1			○	○

Фиг. 10. Разпределение на учениците по видове специални училища и брой специални училища през учебната 2010/2011 г. по статистически райони

Figure 10. Students by type of special schools and number of special schools by statistical region in 2010/2011 school year



Ученици по вид на училищата

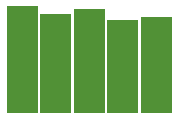
	Оздравителни
	За деца с умствена изостаналост
	Възпитателни училища интернати и социално-педагогически интернати
	За деца с увреден слух и за деца със зрителни увреждания

Общо | Total

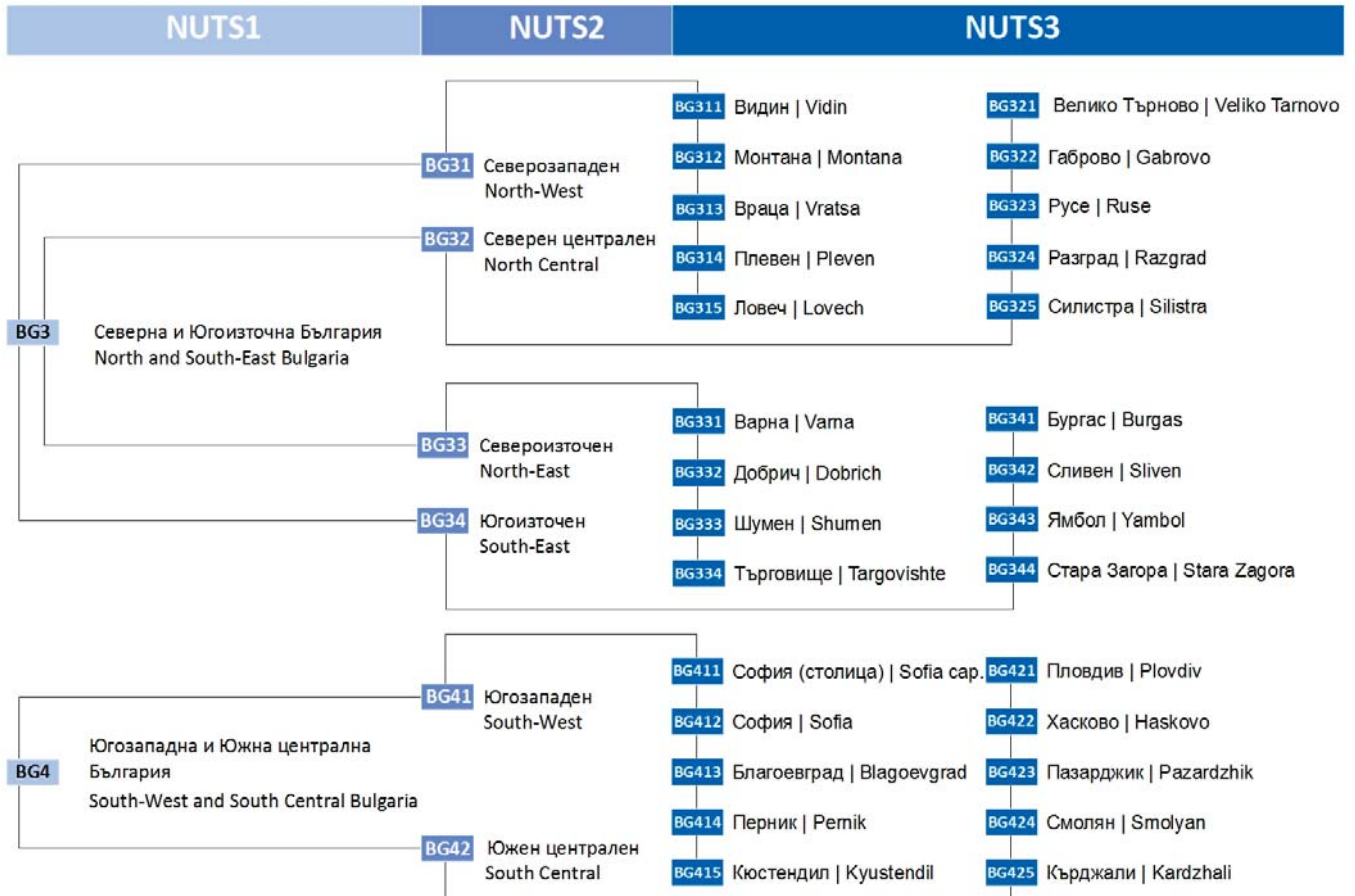
4 575
България
Bulgaria

Students by type of the schools

	Convalescent schools
	Schools for mentally retarded
	Correctional boarding schools and child-protection boarding schools
	Schools for hard hearing and visually handicapped children



11. Класификация на териториалните единици за статистически цели в България (NUTS) Nomenclature of territorial units for statistics in Bulgaria (NUTS)





ISSN 1312 - 8515

НАЦИОНАЛЕН СТАТИСТИЧЕСКИ ИНСТИТУТ

РАЙОНИТЕ, ОБЛАСТИТЕ И ОБЩИНИТЕ В РЕПУБЛИКА БЪЛГАРИЯ 2010

Дирекция „Статистика на околната среда, инфраструктурата и регионите”
Отдел „Ключови индикатори за национални и регионални политики”

Автори: Работен колектив от Националния статистически институт

Отговорен редактор: Д. Попов
Карти: А. Ахмедов

Редактор: М. Алексиева
Стилов редактор: М. Трифонова

NATIONAL STATISTICAL INSTITUTE

REGIONS, DISTRICTS AND MUNICIPALITIES IN THE REPUBLIC OF BULGARIA 2010

Statistics of Environment, Infrastructure and Regions Department
Key Indicators for National and Regional Policies Division

Authors: Working group of the National Statistical Institute

Responsible editor: D. Popov
Maps: A. Ahmedov

Editor: M. Alexieva
Stylistic editor: M. Trifonova

ISSN 1312-8515



**РАЙОНИТЕ, ОБЛАСТИТЕ И ОБЩИНТЕ
В РЕПУБЛИКА БЪЛГАРИЯ 2010**
**REGIONS, DISTRICTS AND MUNICIPALITIES
IN THE REPUBLIC OF BULGARIA 2010**

www.nsi.bg